

RELATÓRIO DE INTERRUPTÃO EM SITUAÇÃO DE EMERGÊNCIA - ISE

CEEE GRUPO EQUATORIAL ENERGIA

24.2023 – CEEE EQTL

SUMÁRIO

1. OBJETIVO.....	3
2. RESUMO DO EVENTO	3
3. INFORMAÇÕES DO LAUDO.....	7
4. DESCRIÇÃO DO EVENTO	8
4.1. DETALHAMENTO DO EVENTO	8
4.2. REGIÃO AFETADA.....	9
4.3. DANOS CAUSADOS AO SISTEMA ELÉTRICO	21
5. ATUAÇÃO DA DISTRIBUIDORA	25
6. ANEXOS.....	30

1. OBJETIVO

O objetivo desse Relatório de Interrupção em Situação de Emergência ISE 24.2023 – CEEE EQTL é apresentar os elementos necessários para o suficiente embasamento do expurgo das interrupções em situação de emergência que atingiu a área de concessão da CEEE Equatorial, que foi impactada por uma situação climática atípica e de alta intensidade.

A seguir, serão apresentados os itens enumerados no Módulo 8 do PRODIST, revisado pela Resolução Normativa nº 956, de 7 de dezembro de 2021, e referentes ao evento climático ocorrido entre os dias 28 de novembro de 2023 e 29 de novembro de 2023, cuja soma do CHI das interrupções ocorridas no sistema de distribuição foi superior ao limite CHI da distribuidora. Complementa-se que, em relação aos municípios da área de concessão da CEEE Equatorial, não houve emissão de decretos em função do evento meteorológico ocorrido.

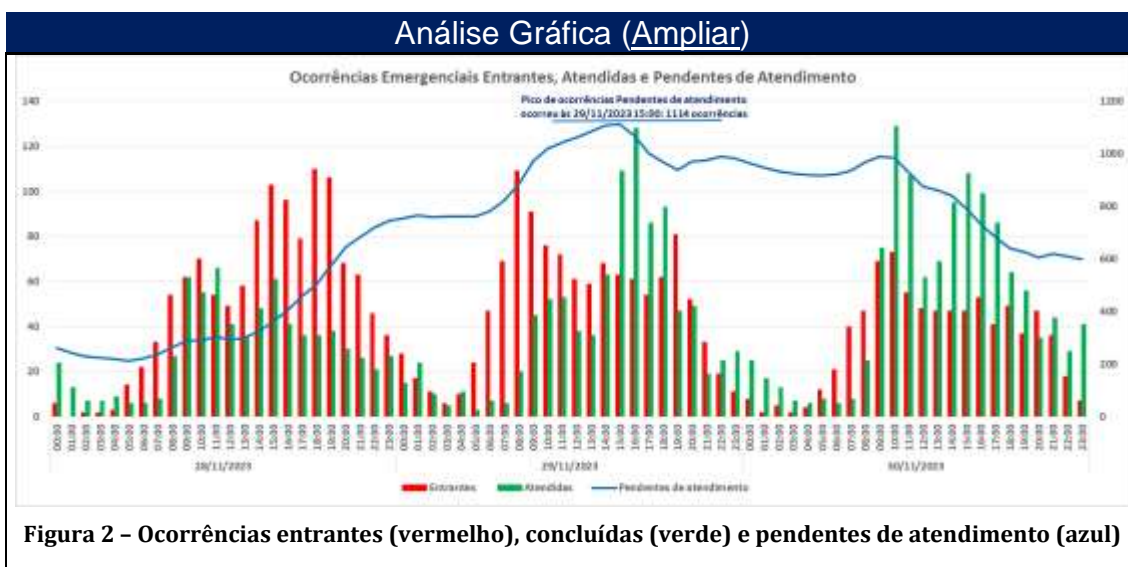
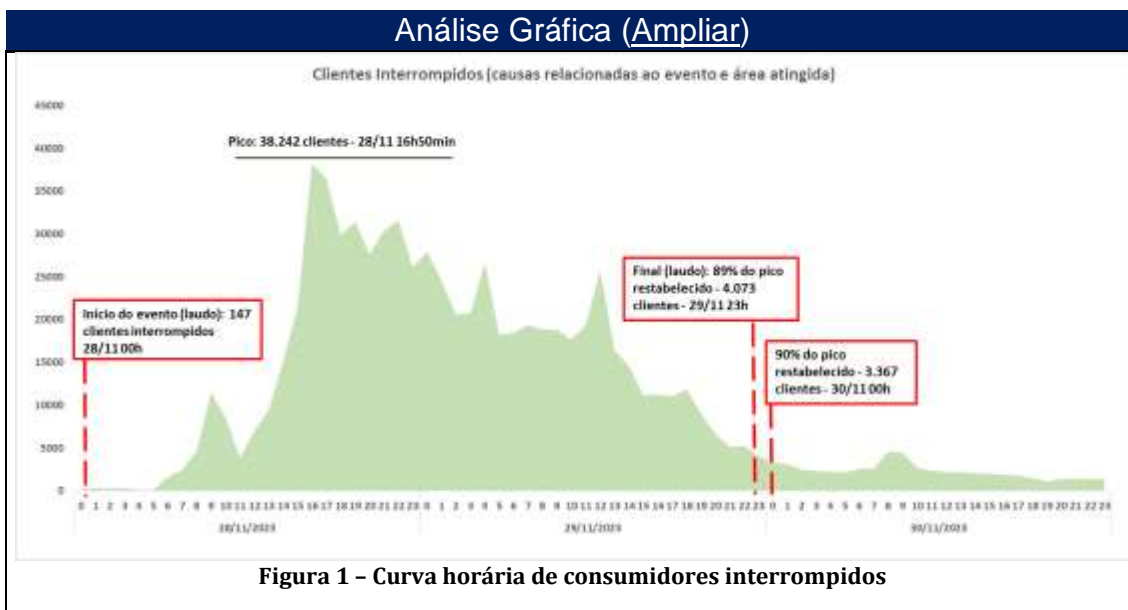
2. RESUMO DO EVENTO

A área de concessão da CEEE Equatorial foi atingida por evento meteorológico intenso, causando enormes danos aos sistemas elétricos da distribuidora. A Lista 1 a seguir relaciona os dados do evento que atingiu cerca de 102.627 unidades consumidoras (UCs) atendidas pela distribuidora, o que corresponde a 6,2% das UCs dos municípios atingidos pelo evento e a 5,4% do total de UCs atendidas pela concessionária, evidenciando a severidade do evento.

Lista 1 – Dados do Evento

Dados do Evento	
a) Código Único do Evento:	24.2023 - CEEE EQTL
b) Decorrente de:	1.3.1.2.0 - Frente fria 1.3.2.1.4 - Chuvas intensas 1.3.2.1.5 - Vendaval
c) Código(s) Único(s) do(s) Decreto(s):	N/A
d) Código Único do Relatório:	24.2023 - CEEE EQTL
e) Quantidade de Clientes Interrompidos:	102.627
f) Quantidade de Municípios atingidos:	55
g) Quantidade de Conjuntos atingidos:	51
h) Quantidade de Subestações atingidas:	58
i) Quantidade de Interrupções associadas ao evento:	792
j) Data e Hora de início da primeira interrupção:	28/11/2023 00:06:43
k) Data e hora de término da última interrupção:	05/12/2023 12:50:36
l) Média da duração das interrupções:	18 horas
m) Duração da interrupção mais longa:	147,63 horas
n) Tempo Médio de Preparação - TMP	926,75 minutos
o) Tempo Médio de Deslocamento - TMD	134,03 minutos
p) Tempo Médio de Execução - TME	128,61 minutos
q) Soma do CHI das interrupções associadas ao evento:	601.321
r) CHI Limite:	406.981

Para a definição da janela de expurgo utilizou-se como início do evento a informação disponível no laudo meteorológico, e como fim horário em que 90% dos clientes haviam sido restabelecidos. A Figura 1 demonstra a quantidade de clientes interrompidos por hora, já a Figura 2 demonstra a comparação de ocorrências emergenciais entrantes e concluídas ao longo do evento, além da quantidade de ocorrências emergenciais pendentes de atendimento.



Como pode ser observado na Figura 1, no momento do início do evento, no dia 28/11/2023, por volta das 00h00min, haviam 147 unidades consumidoras sem energia elétrica na região atingida pelo evento em decorrência de causas relacionadas a eventos meteorológicos. O evento se agravou até atingir o pico de 38.242 clientes interrompidos às 16h50min do dia 28/11/2023. Mesmo com o evento ainda atingindo a área de concessão, o montante de clientes

interrompidos reduziu significativamente nas horas seguintes ao pico, sendo que às 23h00min do dia 29/11/2023, horário final do evento conforme laudo, haviam 4.073 clientes interrompidos devido ao evento, o que corresponde a um restabelecimento de 89% dos clientes atingidos em relação ao observado no pico do evento. A redução de clientes interrompidos seguiu ocorrendo, sendo que às 00h00min do dia 30/11/2023 é evidenciado o final do evento, quando se chega a 3.367 clientes interrompidos devido ao evento, correspondendo a um restabelecimento de 90% em relação ao pico observado.

Além disso, com base na Figura 2 é possível verificar que a partir do dia 28 de novembro até o início da tarde do dia 29 de novembro há elevação do volume de ocorrências pendentes de atendimento, atingindo o pico de ocorrências pendentes de atendimento às 15h00min do dia 29/11. Em relação ao atendimento das ocorrências, percebe-se um volume mais elevado a partir do início da tarde dia 29/11, quando o volume de ocorrências pendentes de atendimento passa a reduzir, retornando a patamares mais baixos no final da tarde do dia 30/11.

Essa elevação do número de encerramento de ocorrências emergenciais ocorre em função da mobilização de equipes adicionais, advindas de outros processos, além de extensões de jornadas das equipes de trabalho.

3. INFORMAÇÕES DO LAUDO

No período de 28 a 29 de novembro de 2023 a passagem de uma frente fria associada a presença de um cavado em médios níveis da atmosfera foram responsáveis por provocar a intensificação dos ventos e a formação de tempestades no estado do Rio Grande do Sul. Neste período, houve registro de chuvas volumosas e vendavais de forma generalizada sobre o Rio Grande do Sul, os quais causaram grandes impactos.

Os acumulados de chuva de todo o evento alcançaram valores de 124 mm. Tal valor corresponde a quase 100% da média climatológica de chuva na região no mês de novembro acontecendo em apenas 2 dias.

As máximas rajadas de vento foram classificadas como ventania forte, chegando a 78 km/h. Ventos com essa intensidade tem potencial para provocar danos em árvores e em pequenas construções, o que pode causar prejuízos às redes de distribuição de energia elétrica.

A combinação de chuvas intensas e fortes rajadas de vento evidencia a ocorrência de um evento severo.

De forma sintetizada, a plataforma descreve a intempérie, da seguinte forma: Passagem de uma frente fria associada a um cavado na média atmosfera foram responsáveis por provocar chuvas intensas e vendavais, e relacionou os seguintes códigos conforme termos da Codificação Brasileira de Desastres – COBRADE ao evento:

1.3.1.2.0 - Frente fria

1.3.2.1.4 - Chuvas Intensas

1.3.2.1.5 – Vendaval

O laudo meteorológico completo emitido pela plataforma Climatempo pode ser verificado no ANEXO III deste documento.

4. DESCRIÇÃO DO EVENTO

4.1. DETALHAMENTO DO EVENTO

No período de 28 a 29 de novembro de 2023 a passagem de uma frente fria associada a presença de um cavado em médios níveis da atmosfera foram responsáveis por provocar a intensificação dos ventos e a formação de tempestades no estado do Rio Grande do Sul. Neste período, houve registro de chuvas volumosas e vendavais de forma generalizada sobre o Rio Grande do Sul, os quais causaram grandes impactos.

Durante o dia 28 de novembro é possível notar a presença de nuvens profundas sobre as áreas mais ao norte da área de concessão, associadas à chuva forte. Nas demais áreas, o predomínio é de nuvens rasas, associadas a chuva de fraca a moderada intensidade. Houve registro de chuva extrema no Litoral Norte.

Na seccional metropolitana, a chuva variou entre moderada e forte intensidade. Nas demais áreas da Equatorial-RS, houve apenas de chuva fraca.

No dia 29 de novembro, houve registro de chuva forte nas seccionais Litoral Norte e Metropolitana. Nas demais seccionais, a chuva foi de fraca intensidade.

O acumulado de chuva para o período de 28 a 29 de novembro de 2023. Observa-se os máximos de chuva localizados na seccional Litoral Norte, com acumulados superiores a 70 mm.

4.2. REGIÃO AFETADA

No intuito de promover a contextualização do objeto deste evento caracterizado como Situação de Emergência, a região afetada encontra-se geograficamente e eletricamente referenciada pelas figuras abaixo. Os consumidores atendidos pelas subestações relacionadas na Lista 2 a seguir foram fortemente impactados pelos eventos descritos anteriormente.

Lista 2 – Lista de Subestações Atingidas

Subestações atingidas	
VIA 1	SUBESTAÇÃO VIAMÃO 1
ARE	SUBESTAÇÃO AREAL
TAR	SUBESTAÇÃO TERRA DE AREIA
SLO	SUBESTAÇÃO SÃO LOURENÇO DO SUL
OSO1	SUBESTAÇÃO OSÓRIO 1
PIN	SUBESTAÇÃO PINHAL
VAS	SUBESTAÇÃO VASCONCELOS
SAO	SUBESTAÇÃO SANTO ANTÔNIO DA PATRULHA
ATS	SUBESTAÇÃO ATLÂNTIDA SUL
GUA	SUBESTAÇÃO GUAÍBA 1
TRA	SUBESTAÇÃO TRAMANDAÍ
VIA 2	SUBESTAÇÃO VIAMÃO 2
PEL4	SUBESTAÇÃO PELOTAS 4
PAL12	SUBESTAÇÃO PORTO ALEGRE 12
PAL3	SUBESTAÇÃO PORTO ALEGRE 3
PEL1	SUBESTAÇÃO PELOTAS 1
CHA2	SUBESTAÇÃO CHARQUEADAS 2
PAL10	SUBESTAÇÃO PORTO ALEGRE 10
CRM1	SUBESTAÇÃO CRM 1 - MINAS DO LEÃO
CAM	SUBESTAÇÃO CAMAQUÃ
ATL	SUBESTAÇÃO ATLÂNTIDA 1
RIN	SUBESTAÇÃO RINCÃO
PAL04	SUBESTAÇÃO PORTO ALEGRE 4
ALV	SUBESTAÇÃO ALVORADA
DFE	SUBESTAÇÃO DOM FELICIANO
PAL14	SUBESTAÇÃO PORTO ALEGRE 14
ACL	SUBESTAÇÃO ÁGUAS CLARAS

PAL6	SUBESTAÇÃO PORTO ALEGRE 6
PEL5	SUBESTAÇÃO PELOTAS 5
PAL5	SUBESTAÇÃO PORTO ALEGRE 5
ELD	SUBESTAÇÃO ELDORADO DO SUL
AGR	SUBESTAÇÃO ARROIO GRANDE
PAL15	SUBESTAÇÃO PORTO ALEGRE 15
PAL16	SUBESTAÇÃO PORTO ALEGRE 16
ASA	SUBESTAÇÃO ARROIO DO SAL
PAL13	SUBESTAÇÃO PORTO ALEGRE 13
PAL1	SUBESTAÇÃO PORTO ALEGRE 1
PEL3	SUBESTAÇÃO PELOTAS 3
MRE	SUBESTAÇÃO MORRO REDONDO
PAL8	SUBESTAÇÃO PORTO ALEGRE 8
CPV	SUBESTAÇÃO CAPIVARITA
TOR	SUBESTAÇÃO TORRES 1
MDE	SUBESTAÇÃO MENINO DEUS
PMR	SUBESTAÇÃO PALMARES DO SUL
PAL2	SUBESTAÇÃO PORTO ALEGRE 2
CAM2	SUBESTAÇÃO CAMAQUÃ 2
CPN	SUBESTAÇÃO CAPÃO NOVO
MOS	SUBESTAÇÃO MOSTARDAS
CGU	SUBESTAÇÃO CANGUÇU
ALV02	SUBESTAÇÃO ALVORADA 2
ECZ	SUBESTAÇÃO ENCRUZILHADA DO SUL
PAL9	SUBESTAÇÃO PORTO ALEGRE 9
PAL20	SUBESTAÇÃO PORTO ALEGRE 20
SJE	SAO JERONIMO
POS	SUBESTAÇÃO PEDRO OSÓRIO
PEL2	SUBESTAÇÃO PELOTAS 2
JGR	SUBESTAÇÃO JAGUARÃO
UPME	SUBESTAÇÃO PRESIDENTE MEDICI

De acordo com o laudo meteorológico emitido, o evento meteorológico atingiu toda a área de concessão da CEEE, com exceção da seccional Campanha. No entanto, visando delimitar os municípios atingidos, foi utilizada uma métrica de aderência ao fator climático, considerando intensidade das chuvas e quantidade de raios nuvem-solo.

As Figuras 3 e 4 demonstram as intensidades das chuvas no período sobre a área de concessão da CEEE Equatorial.

Intensidade das chuvas no período do evento

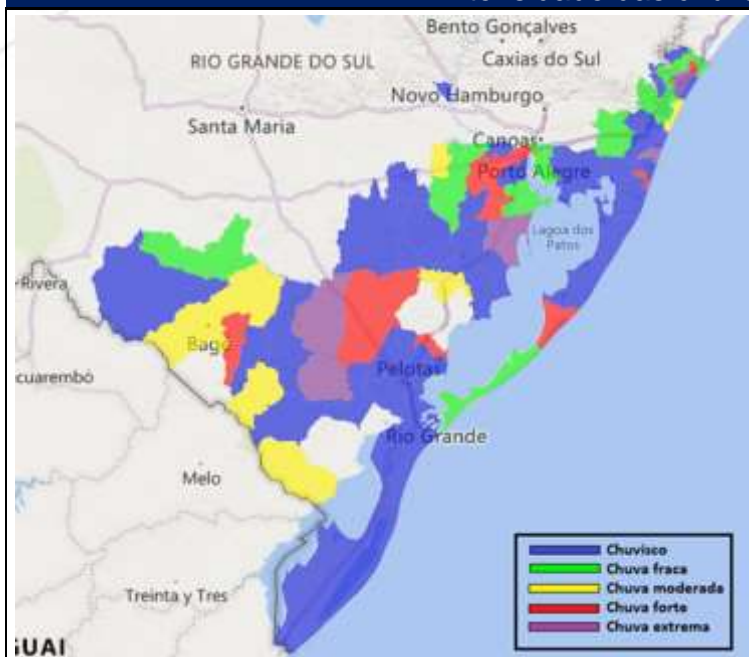


Figura 3 - Chuvas no dia 28/11

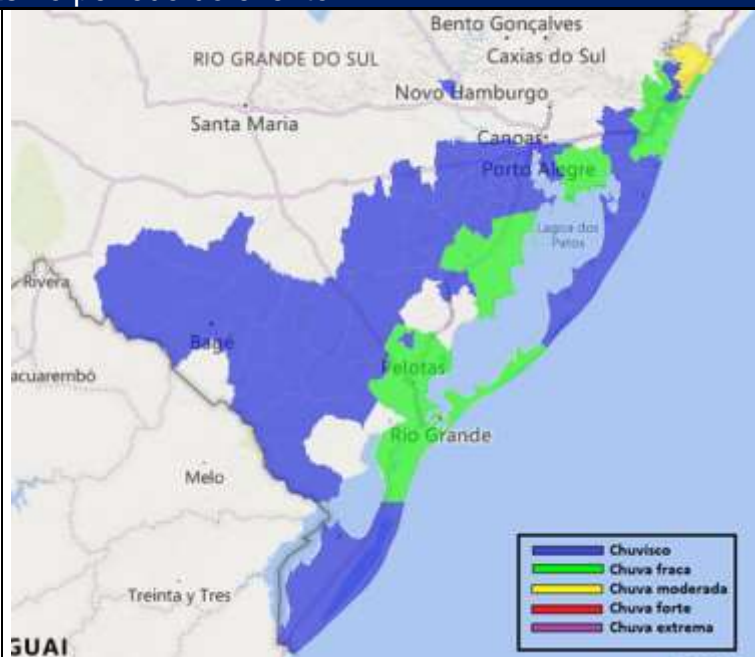


Figura 4- Chuvas no dia 29/11

A Lista 3 relaciona os municípios atingidos pelo evento meteorológico e com registros de ocorrências, de acordo com as premissas previamente mencionadas.

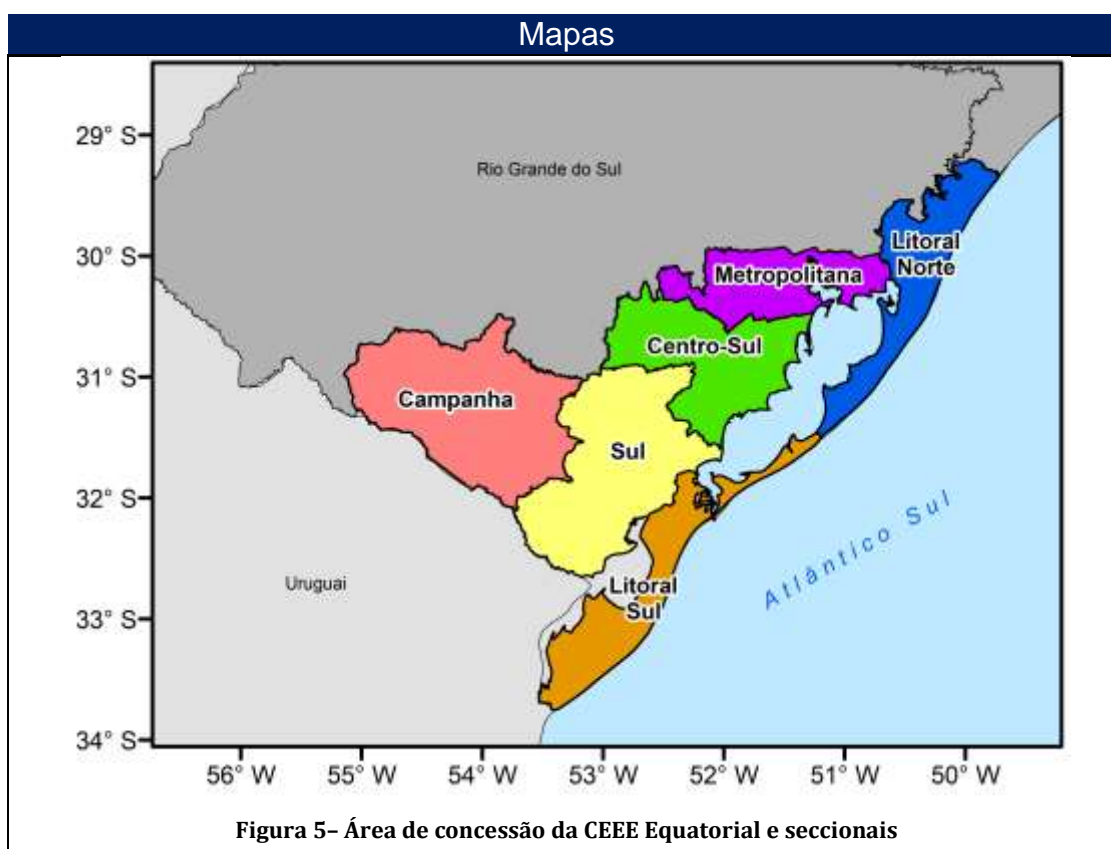
Lista 3 – Lista de Municípios Atingidos

Municípios atingidos	
Código IBGE	Município
4323002	VIAMAO
4314902	PORTO ALEGRE
4306767	ELDORADO DO SUL
4313508	OSORIO
4318804	SAO LOURENCO DO SUL
4321436	TERRA DE AREIA
4314407	PELOTAS

4301636	BALNEARIO PINHAL
4321600	TRAMANDAI
4320354	SENTINELA DO SUL
4304713	CARAA
4301909	BARRA DO RIBEIRO
4300604	ALVORADA
4310330	IMBE
4317608	SANTO ANTONIO DA PATRULHA
4305355	CHARQUEADAS
4312252	MINAS DO LEO
4321832	TRES FORQUILHAS
4323804	XANGRI-LA
4321667	TRES CACHOEIRAS
4321105	TAPES
4309308	GUAÍBA
4301107	ARROIO DOS RATOS
4303509	CAMAQUA
4304630	CAPAO DA CANOA
4300638	AMARAL FERRADOR
4311775	MAQUINE
4301305	ARROIO GRANDE
4305447	CHUVISCA
4301057	ARROIO DO SAL
4305454	CIDREIRA
4306502	DOM FELICIANO
4313656	PALMARES DO SUL
4302709	BUTIA
4318408	SAO JERONIMO
4305173	CERRO GRANDE DO SUL
4304663	CAPAO DO LEO
4304507	CANGUCU
4313953	PANTANO GRANDE
4301750	BARAO DO TRIUNFO
4306056	CRISTAL
4304671	CAPIVARI DO SUL
4321501	TORRES
4300851	ARAMBARE
4320552	SERTAO SANTANA
4306908	ENCRUZILHADA DO SUL
4311734	MAMPITUBA
4314605	PIRATINI
4321352	TAVARES

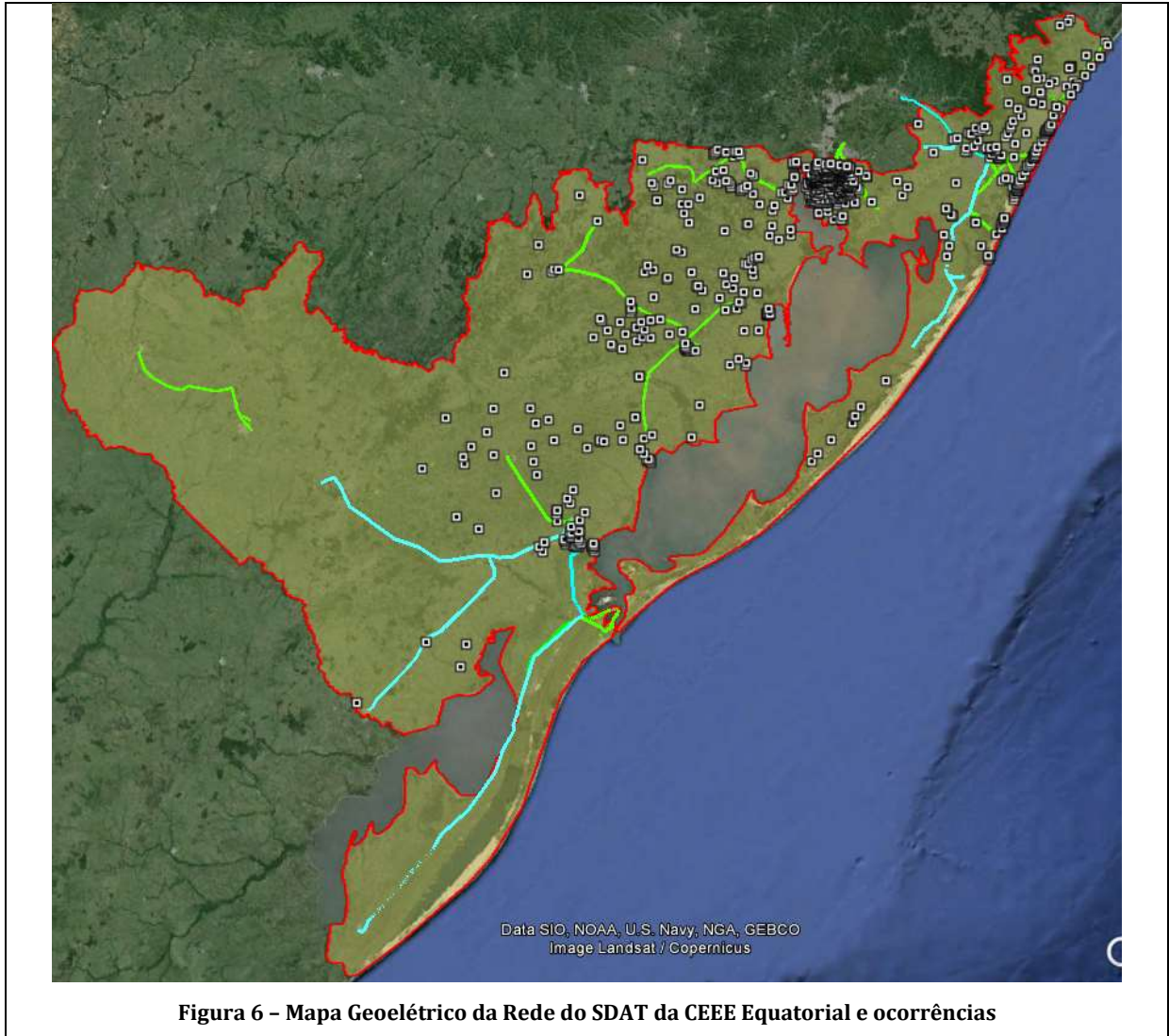
4311981	MARIANA PIMENTEL
4310652	ITATI
4312500	MOSTARDAS
4306551	DOM PEDRO DE ALCANTARA
4311007	JAGUARAO
4305124	CERRITO

A Figura 5 apresenta o mapa da área de concessão da CEEE Equatorial, demonstrando a separação da mesma entre as seccionais que a compõem.



A seguir, nas Figuras 6 a 13 são demonstrados os mapas geolétricos e a localização das ocorrências relacionadas à situação de emergência, sendo que na Figura 6 é apresentado o mapa geolétrico da rede de SDAT da área de

concessão da CEEE Equatorial afetada pelo evento e nas Figuras 7 a 13 são demonstradas as redes de SDMT afetadas pelo evento.



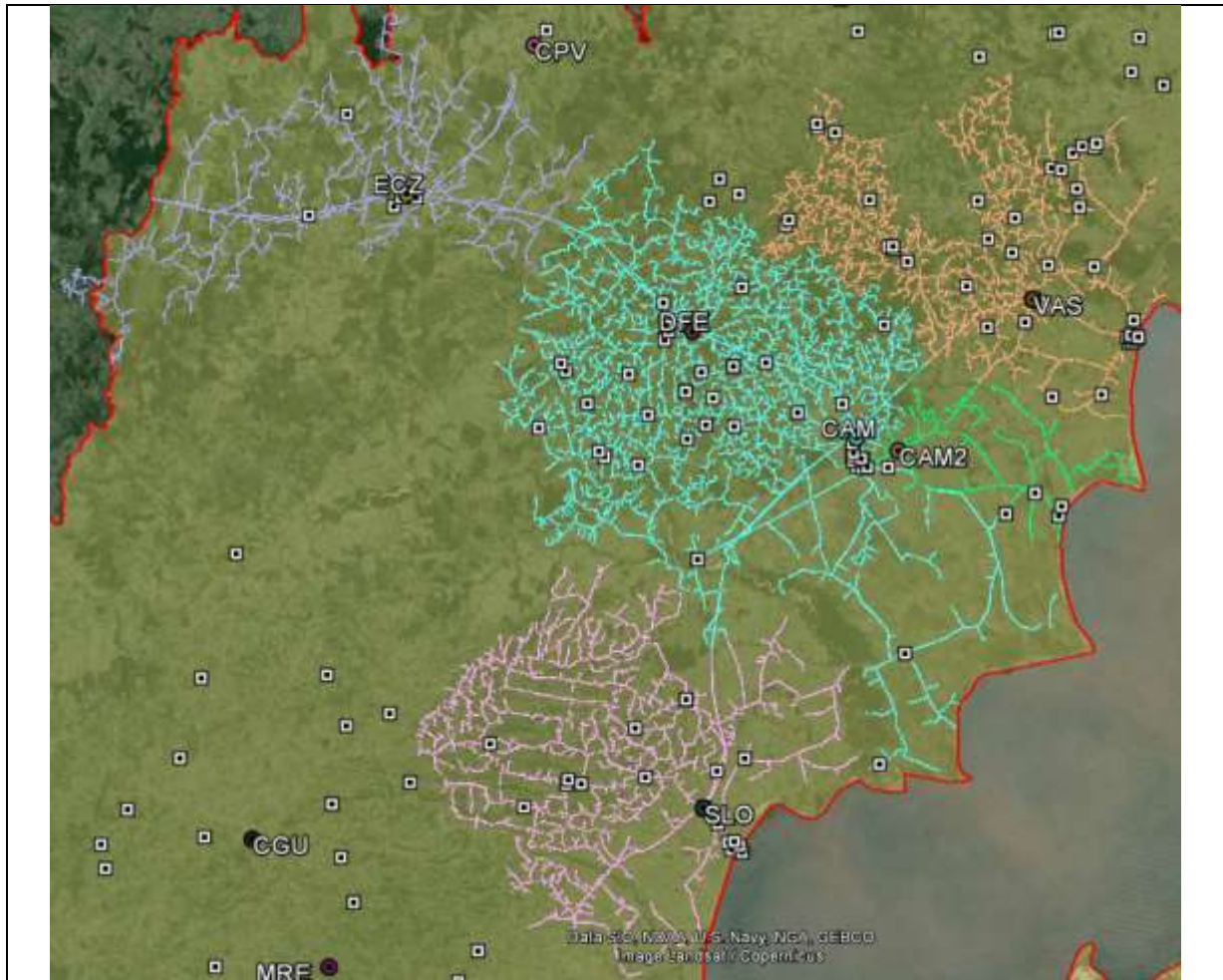
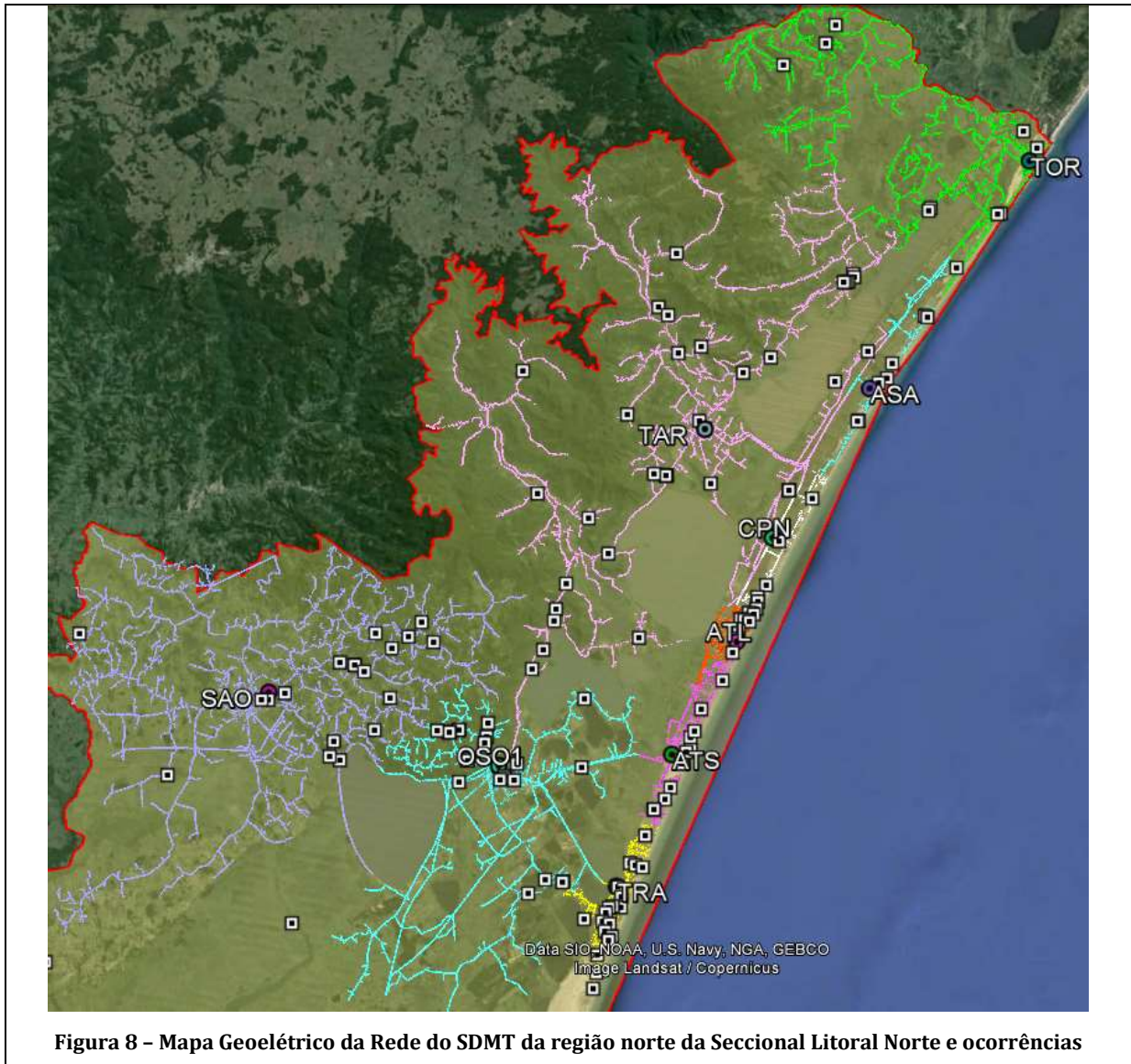


Figura 7 - Mapa Geométrico da Rede do SDMT da Seccional Centro Sul e ocorrências



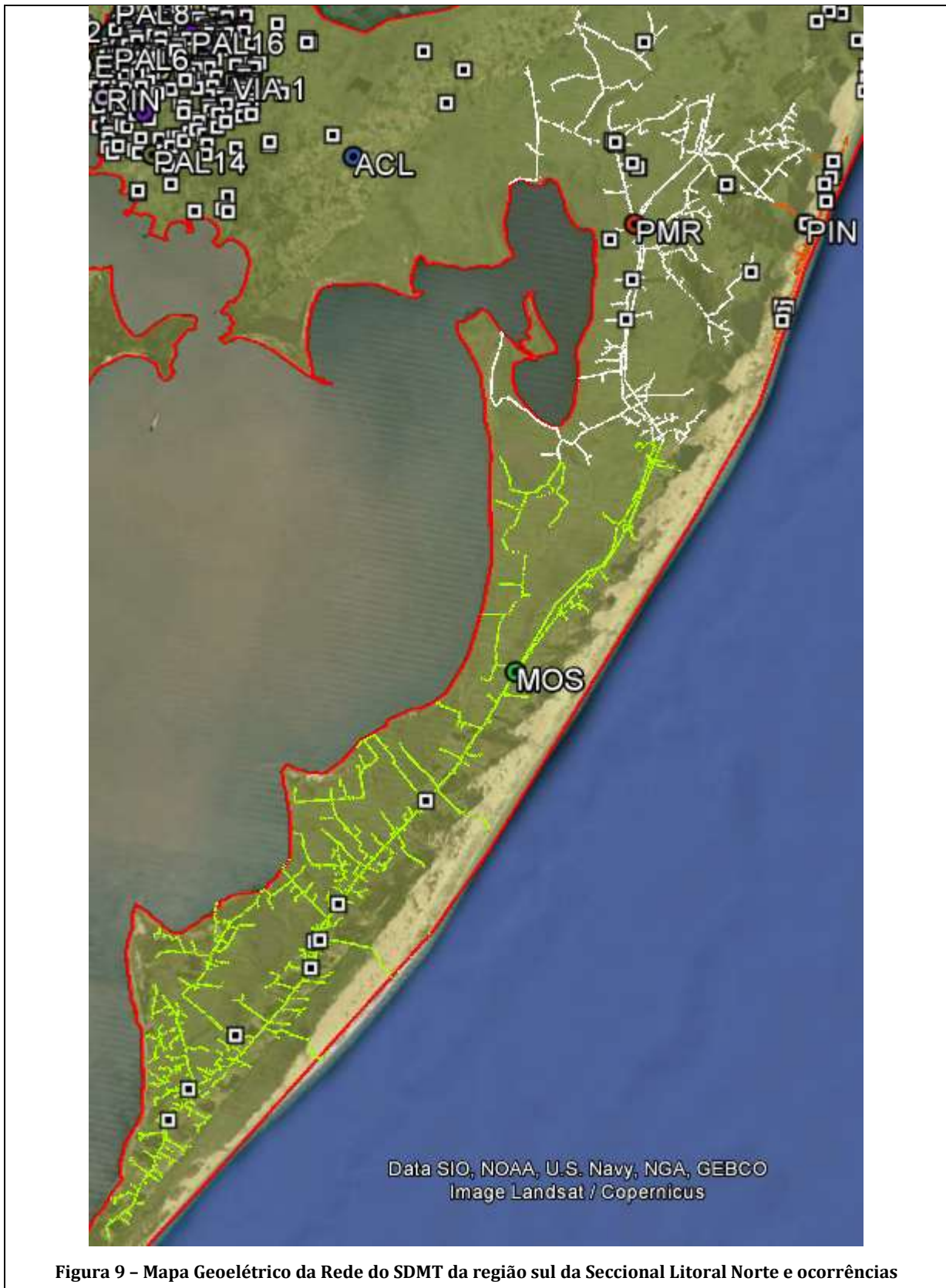


Figura 9 – Mapa Geométrico da Rede do SDMT da região sul da Seccional Litoral Norte e ocorrências



Figura 10 - Mapa Geométrico da Rede do SDMT da região oeste da Seccional Metropolitana e ocorrências

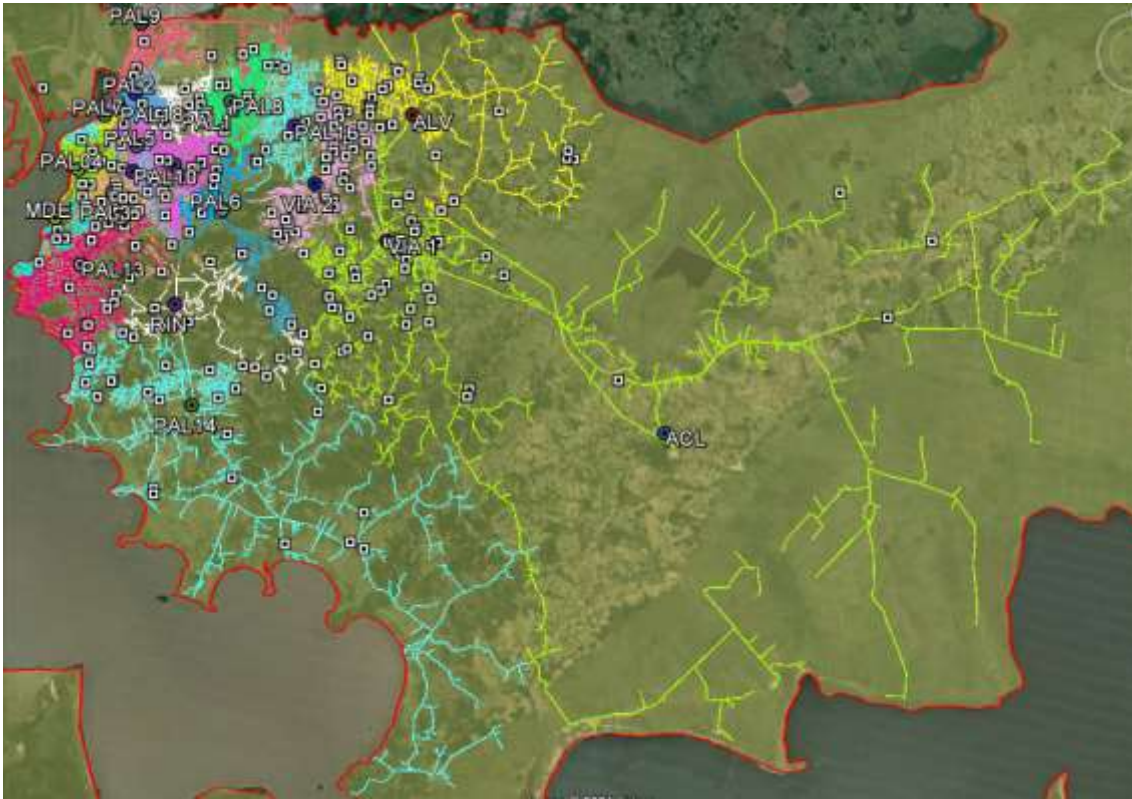
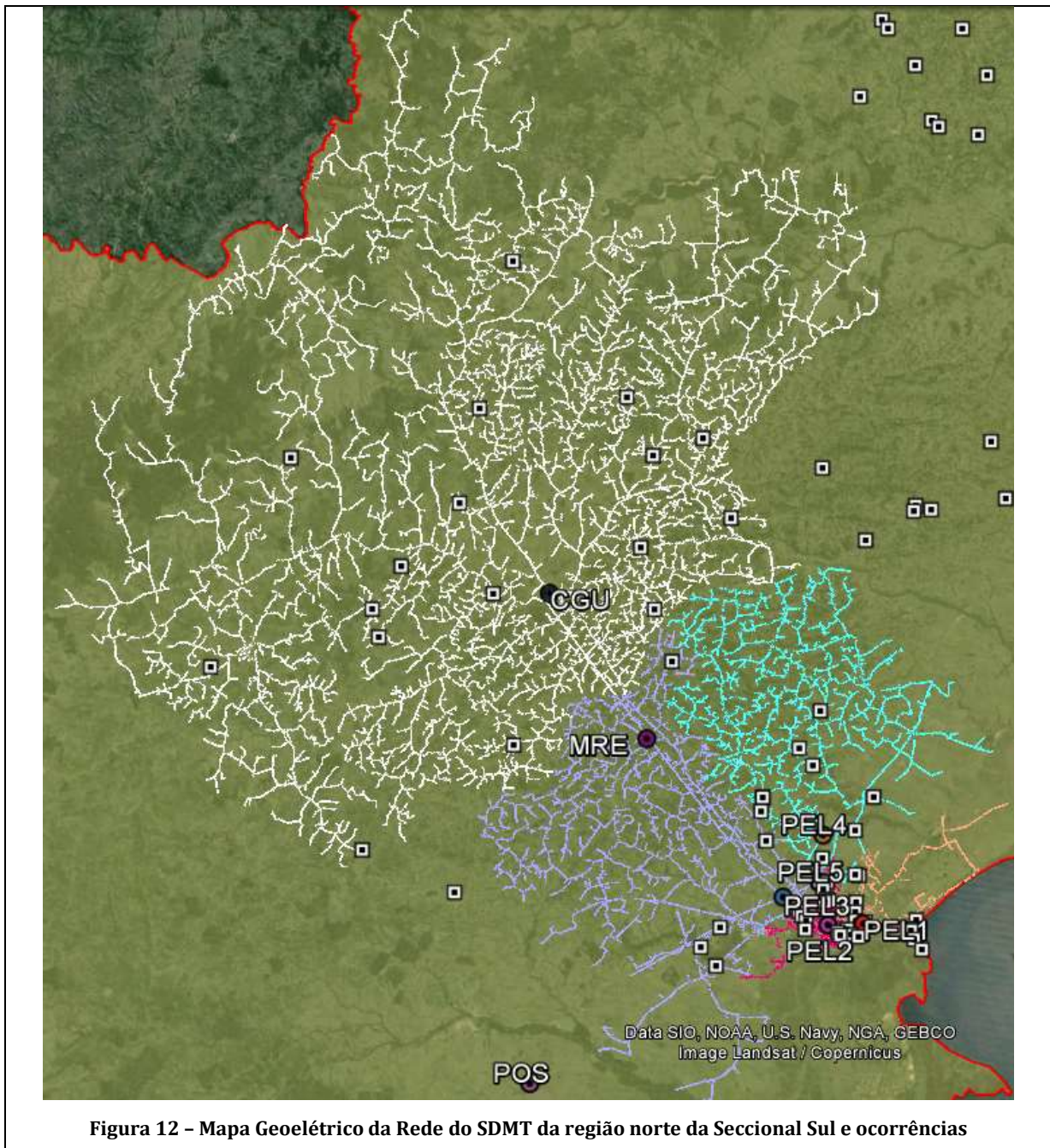
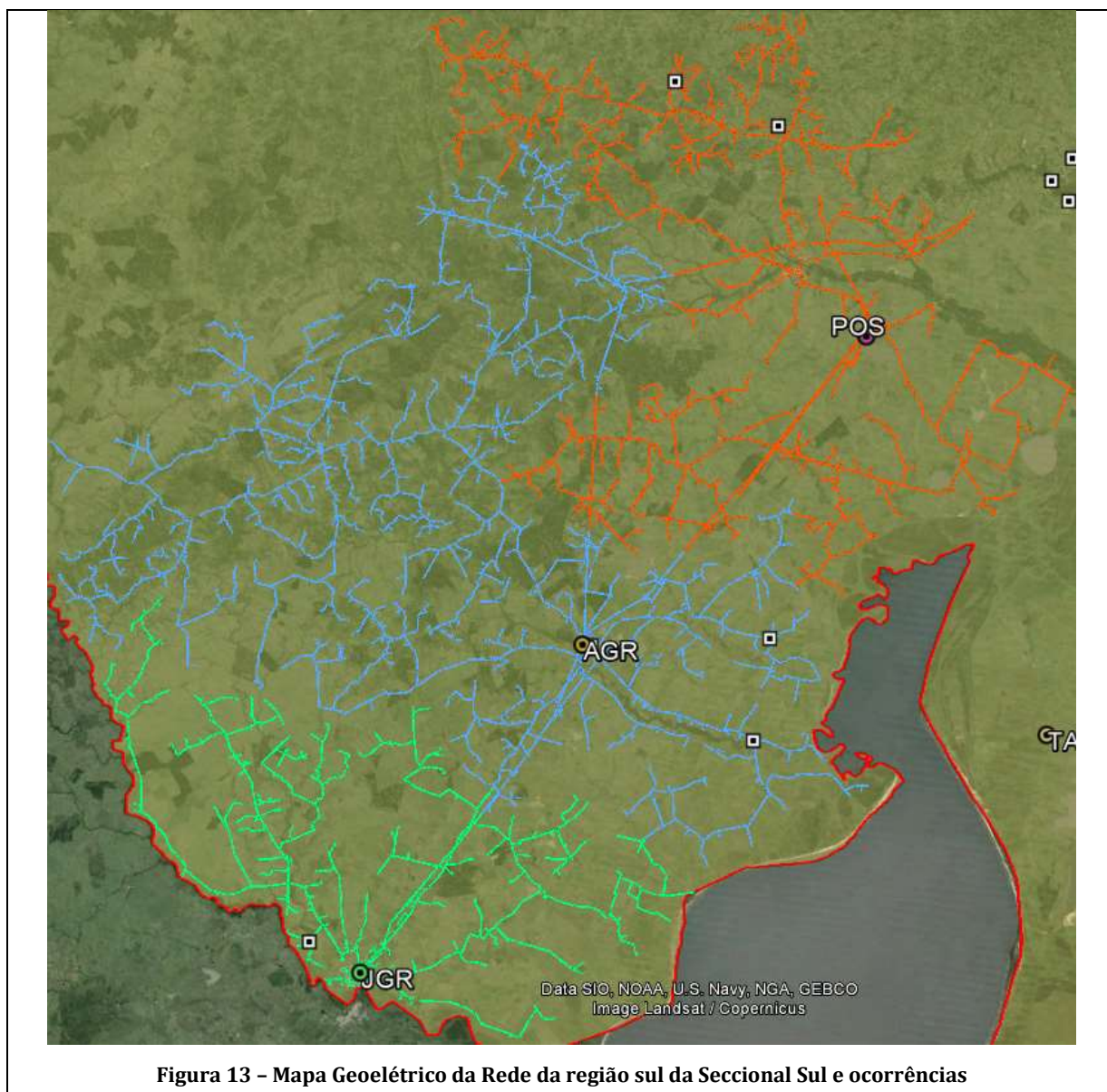


Figura 11 - Mapa Geométrico da Rede do SDMT da região leste da Seccional Metropolitana e ocorrências





4.3. DANOS CAUSADOS AO SISTEMA ELÉTRICO

A seguir, são detalhados os danos causados ao sistema elétrico de distribuição decorrentes das intempéries climáticas descritas, cujos impactos foram extremamente relevantes para a região gaúcha. Essa seção prima por elucidar os dados relativos ao evento objeto deste relatório.

Os equipamentos danificados, listados pela Tabela 1 encontravam-se instalados em áreas urbanas e rurais, causando interrupção de blocos de clientes que em média somaram 189 unidades consumidoras cada.

Tabela 1 - Equipamentos danificados pelo evento

Equipamentos danificados	Quantidade
CABO AL NU CAA 4AWG SWAN	262
CABO AL NU CA 2AWG IRIS	201
CONECTOR PERFU 16 A 70 - 6 A 35MM ²	141
CABO AL NU CAA 4/0AWG PENGUIN	115
ELO FUSÍVEL BOTÃO K 25A 500MM	100
ELO FUSÍVEL BOTÃO K 15A 500MM	87
CABO AL NU CA 4/0AWG OXLIP	87
ELO FUSÍVEL BOTÃO K 10A 500MM	83
CONECT CUN RAM CU/EST TIPO "III" VM	76
#CP#FIO AÇO ZINC DIAM 3,09MM	70
CONECT CUN RAM CU/EST TIPO "VII" BR/VM	69
#CP#CABO AL NU CAA 2/0AWG QUAIL	51
CABO AL NU CAA 2AWG SPARROW	51
ELO FUSÍVEL BOTÃO H 1A 500MM	50
ESPAÇADOR POLIMÉRICO P/REDE SECU 4 CABOS	49
CONECT CUN RAM I CU 3,17>8,12X3,17>7,42	43
ELO FUSÍVEL BOTÃO K 65A 500MM	43
ELO FUSÍVEL BOTÃO H 5A 500MM	40
#CP#CABO AL MULTIPL 3X70+ISO70MM ² QUAD	40
CONECTOR CUNHA RAMAL TIPO VI, VIII	38
ELO FUSÍVEL BOTÃO H 2A 500MM	35
CABO 2PLEX CA 10+10MM ² 0,6/1KV PT NN	35
#CP#CABO AL MULTIPL 3X10+ISO10MM ² QUAD	32
CABO 4PLEX CA 10+10MM ² 0,6/1KV COL NN	30
ELO FUSÍVEL BOTÃO H 3A 500MM	29
CONECT DER PERF POL/CU 120X25-120MM 1KV	25
#CP#CABO AL MULTIPL 1X10+ISO10MM ² DUPLEX	25
#CP#CABO AL MULTIPL 2X10+ISO10MM ² TRIP	24
ELO FUSÍVEL BOTÃO K 40A 500MM	22
CABO AL NU CAA 1/0AWG RAVEN	21
CONECT DER PERF POL/CU 70X1,5-10MM ² 1KV	21
ELO FUSÍVEL BOTÃO K 6A 500MM	21
CABO PROTEGIDO AL 50MM ² XLPE 25KV	20
PORTA FUSÍVEL 24,2KV 100A TIPO 'C'	17

CONECTOR ISOLADO PERFURANTE 1,5 A 16MM2	15
ELO FUSÍVEL BOTÃO H 0,5A 500MM	15
CONECT CUN RAM II 3,17>8,12X3,17>5,2MM	13
EMENDA PREF COND P/CA 4AWG (ROSE)	9
ELO FUSÍVEL BOTAO K 140A 500MM	9
PARAFUSO CAB QUADRADA M16X350MM	8
#CP#ALÇA SERVIÇO P/CABO 10 E 16MM ² CA IS	7
ELO FUSÍVEL BOTÃO K 100A 500MM	7
CONECT CUN RAM CU/EST TIPO "VIII" VD/BR	6
CONECT CUN DER EST LAT CU 4-2AWG VM	6
CINTA AÇO CARBONO DIAM INT 230MM	6
ALÇA PREFORMADA P/CABO 4AWG CA/CAA	6
CRUZETA POLIMÉRICA (PRFV) 2400MM	5
CONECTOR LINHA VIVA- 6AWG CC A 2/0AWG CC	5
ALÇA PREFORMADA P/CABO 4/0AWG CA/CAA	5
ARRUELA QUADRADA AÇO 50X3MM FURO 18MM	5
ALÇA PREFORMADA P/CABO 1/0 AWG CA/CAA	4
PARAFUSO CAB QUADRADA M16X300MM	4
CHAVE FUSÍVEL 24,2KV 100A TIPO 'C'	4
PINO P/CRUZETA MAD 25KV	4
ALÇA PREFORMADA P/CABO 2/0AWG CA/CAA	4
CABO CU 16MM ² ISOL PVC 1KV	3
#CP# PARA-RAIOS DISTRIBUIÇÃO 21KV	3
#CP#CONECTOR 4 SAÍD CABO NU 25-70A1,5-35	3
ALÇA PREFORMADA P/CABO 2AWG CA/CAA	3
ELO FUSÍVEL BOTÃO K 20A 500MM	3
EMENDA PREF COND P/CAA 4AWG (SWAN)	3
#CP#CABO CU 16MM ² PE/XLPE 0,6/1KV	3
ISOLADOR PINO P/25KV PORC/VIDRO	3
PINO ISOL PIL 25KV AUTOT CURTO 74MM M20.	3
ISOLADOR PILAR POR 23,1KV P60 M16 800DAN	3
EMENDA PREF TOTAL P/CAA 4/0AWG(PENGU	3
CONECTOR ISOLADO PERFURANTE 50 A 150MM2	3
ISOLADOR PILAR PORC 36KV P60 M16 800DAN	3
CONECT CUN RAM I CU 3,17~8,12X3,17~7,42	2
CABO CU NU 2/0AWG MEIO-DURO 7 FIOS	2
ISOLADOR POLIM DE ANCORA 15KV REDE COMP	2
ALCA PREF SERV CA CB MULTI NN 10MM ² PT	2
POSTE CONCRETO CONICO 11M 400DAN	2
MAO FRANC AC GF 38X5X1534MM 2000DAN	2
NAO USAR MUDAR PARA 052020432	2
PARAFUSO ALUM CAB QUADR 250MM M16	2

PARAFUSO ALUM CAB QUADR 125MM M16	2
MÃO FRANCESA PLANA 726MM	2
ISOLADOR ROLDANA P/1KV PORCEL - 1 LEITO	2
EMENDA PREF COND P/CA 2AWG (IRIS)	2
#CP#CONECTOR LINHA VIVA - 4/0AWG CC	2
CONECTOR ESTRIBO AL 6-2AWG	2
CONECTOR ISOLADO PERFURANTE 150 A 240MM2	1
CONECTOR PARAFUSO FENDIDO 1/0AWG	1
ALÇA PREFORMADA P/CABO 2/0AWG CC	1
CONNECT CUN D CN13 AL 6-10,1X5-8,3MM VM	1
ELO FUSÍVEL BOTÃO K 8A 500MM	1
CONECTOR DERIV CUN CC/CA/CAA 336,4-2/0	1
CONECTOR COMPRE ESTRIBO 1/0AWG CA/CAA	1
TD TRIF 45KVA TD-3	1
ELO FUSÍVEL BOTÃO K 80A 500MM	1
POSTE CONCRETO DT 11M 600DAN	1
TD MONO 15KVA B1-TMD11	1
NAO USAR MUDAR PARA 052021064	1
PINO TOPO COMPR 419MM	1
ISOLADOR PINO POLIM 25KV REDE COMPACTA	1
TD TRIF 45KVA TD-4	1
ARMAÇÃO SECUNDÁRIA 2 ESTRIBOS	1
CONECTOR DERIVAÇÃO CUN CC/CA/CAA 1/0-2	1
NAO USAR MUDAR PARA 052020645	1
TD TRIF 75KVA TD-4	1
CONNECT TERM CPS RT CU CB/BAR 16MM ² /2N	1
TD TRIF 45KVA TD-1	1
TD MONO 15KVA B1-TMD8	1
TD MONO 25KVA B1-TMD8	1
CORTA CIRCUITO FUSÍVEL 1KV 100A	1
NAO USAR MUDAR PARA 052020012	1
FIO ALUMÍNIO P/AMARRAÇÃO	1
TD TRIF 30KVA TD-4	1
CHAVE FUSÍVEL 15KV 300A TIPO 'C'	1

Os equipamentos substituídos, tais como os elos fusíveis, postes, isoladores e cabos são unidades diretamente afetadas por situações climáticas intensas e provocam a interrupção de grandes áreas.

É importante destacar que, para os eventos específicos desse relatório, os principais danos se deram nas estruturas de rede que em conjunto com más condições climáticas, impediram o rápido restabelecimento das ocorrências nas regiões afetadas.

5. ATUAÇÃO DA DISTRIBUIDORA

Dada a gravidade desse evento, fez-se necessário o acionamento de equipes dedicadas a outros processos, a exemplo de equipes multitarefas, de corte e até mesmo as de obras. Além disso, tendo em vista as dificuldades de acesso, bem como os danos às vias de tráfego, veículos com tração 4x4 foram prioritariamente selecionados, antecipando essas prováveis más condições de locomoção. O contingente de equipes mobilizado encontra-se na Tabela 2.

Ressalta-se que o evento foi monitorado sob diretriz do plano de Contingência da CEEE Equatorial, o qual atingiu o Nível I no início da manhã do dia 29/11 na área de concessão, sendo que as seccionais Litoral Norte e Metropolitana atingiram Nível II e III, respectivamente, tendo em vista terem sido mais impactadas pelo evento. Nesse cenário, as equipes de atendimento e controladores têm suas jornadas de trabalho estendidas e é convocado um efetivo extra, com o intuito de agilizar a resolução dos danos causados pela intempérie no menor tempo possível. Além disso, há a paralisação parcial das atividades das equipes multitarefa, comercial, fiscalização, manutenção e obras para possibilitar a alocação deste contingente às atividades de recomposição do sistema de distribuição.

Para atendimento das interrupções dessa situação de emergência foram alocadas 279 equipes, as quais são listadas na Tabela 2, o que representa um número significativo de equipes usualmente dedicadas a esses atendimentos.

Tabela 2 - Estrutura das equipes

Equipes - Tipo			
POA2L09043	Leve Sem Cesto Aéreo	SAP2L3061M	Leve Sem Cesto Aéreo
APE2L02002	Leve Sem Cesto Aéreo	POA2L04923	Leve Sem Cesto Aéreo
CGS2T03014	Corte	SOM2A3248T	Leve Com Cesto Aéreo
APE2A3371T	Leve Com Cesto Aéreo	ENC2L0301T	Leve Sem Cesto Aéreo
APE2L02003	Leve Sem Cesto Aéreo	POA2F00025	Fiscalização
ACA2A6369T	Leve Com Cesto Aéreo	CAN2L3367T	Leve Sem Cesto Aéreo
APE2A3370T	Leve Com Cesto Aéreo	TOR2L7831T	Leve Sem Cesto Aéreo
POA2A5431M	Leve Com Cesto Aéreo	TOR2L3410M	Leve Sem Cesto Aéreo
TRA2L3411T	Leve Sem Cesto Aéreo	GAT1F00017	Fiscalização
APE2A3371N	Leve Com Cesto Aéreo	POA2F00096	Fiscalização
POA2L09041	Leve Sem Cesto Aéreo	PAL2L2051M	Leve Sem Cesto Aéreo
POA2A7111M	Leve Com Cesto Aéreo	TAP2L3663M	Leve Sem Cesto Aéreo
POA2L09042	Leve Sem Cesto Aéreo	POA2A3137T	Leve Com Cesto Aéreo
SLS2L3065T	Leve Sem Cesto Aéreo	PAL2L01897	Leve Sem Cesto Aéreo
AOS2L03239	Leve Sem Cesto Aéreo	POA2F00072	Fiscalização
SOM2A3086T	Leve Com Cesto Aéreo	AOS2L7330M	Leve Sem Cesto Aéreo
VIA2L6305M	Leve Sem Cesto Aéreo	CCN2L3255T	Leve Sem Cesto Aéreo
CGS2T03257	Corte	SOM2V03530	Linha Viva
VIA2L08045	Leve Sem Cesto Aéreo	ENC2L0301M	Leve Sem Cesto Aéreo
APE2L02001	Leve Sem Cesto Aéreo	HER2L03573	Leve Sem Cesto Aéreo
TRA2L3266T	Leve Sem Cesto Aéreo	POA2F00095	Fiscalização
POA2A6389M	Leve Com Cesto Aéreo	POA2F00106	Fiscalização
CGS2T03249	Corte	SOM2M02988	Caminhão de Manutenção
SOM2A3103M	Leve Com Cesto Aéreo	CGS2T03251	Corte
AOS2L3256M	Leve Sem Cesto Aéreo	POA2L08841	Leve Sem Cesto Aéreo
ARG2L06076	Leve Sem Cesto Aéreo	POA2F00028	Fiscalização
POA2A5431T	Leve Com Cesto Aéreo	POA2F00112	Fiscalização
CGS2T10230	Corte	SOM2M3397	Caminhão de Manutenção
SOM2A2856T	Leve Com Cesto Aéreo	SOM2V02838	Linha Viva
CCN2C03134	Comercial	SOM2A3261T	Leve Com Cesto Aéreo
CCN2C03440	Comercial	ALV2L9153T	Leve Sem Cesto Aéreo
VIA2A8139M	Leve Com Cesto Aéreo	POA2F00123	Fiscalização

POA2A7111T	Leve Com Cesto Aéreo	TAP2L0E85M	Leve Sem Cesto Aéreo
POA2L08001	Leve Sem Cesto Aéreo	POA2F00003	Fiscalização
BPI2L2G54M	Leve Sem Cesto Aéreo	SOM2M3404	Caminhão de Manutenção
CGS2T03237	Corte	SOM2A3255T	Leve Com Cesto Aéreo
CGS2T03258	Corte	DPA3M00761	Caminhão de Manutenção
TRA2L3266M	Leve Sem Cesto Aéreo	POA2A5260N	Leve Com Cesto Aéreo
VIA2L3192M	Leve Sem Cesto Aéreo	CAM2L20004	Leve Sem Cesto Aéreo
APE2L3063T	Leve Sem Cesto Aéreo	CER2L03575	Leve Sem Cesto Aéreo
CGS2T03238	Corte	POA2A4151T	Leve Com Cesto Aéreo
CGS2T10225	Corte	BPI2L4000T	Leve Sem Cesto Aéreo
CGS2T03136	Corte	ARG2L05001	Leve Sem Cesto Aéreo
POA2A2879M	Leve Com Cesto Aéreo	CCN2L3413T	Leve Sem Cesto Aéreo
POA2A6389T	Leve Com Cesto Aéreo	LOS2L03369	Leve Sem Cesto Aéreo
SOM2A3069M	Leve Com Cesto Aéreo	POA2F00024	Fiscalização
CAN2L04002	Leve Sem Cesto Aéreo	SJE2L3655T	Leve Sem Cesto Aéreo
ALV2L9153M	Leve Sem Cesto Aéreo	GUA2A3340T	Leve Com Cesto Aéreo
MOS2L9399M	Leve Sem Cesto Aéreo	POA2F00046	Fiscalização
PAG2L03658	Leve Sem Cesto Aéreo	POA2F00069	Fiscalização
TRA2L4160T	Leve Sem Cesto Aéreo	POA2F00086	Fiscalização
POA2L6062M	Leve Sem Cesto Aéreo	ARG2L3064M	Leve Sem Cesto Aéreo
CGS2T10223	Corte	POA2F00009	Fiscalização
CGS2T10221	Corte	TOR2L3410T	Leve Sem Cesto Aéreo
BPI2A3398M	Leve Com Cesto Aéreo	POA2F00107	Fiscalização
BUT2L03656	Leve Sem Cesto Aéreo	CAM2L20003	Leve Sem Cesto Aéreo
POA2A5329T	Leve Com Cesto Aéreo	POA2F00018	Fiscalização
POA2A3137N	Leve Com Cesto Aéreo	POA2F00109	Fiscalização
CAN2L3367M	Leve Sem Cesto Aéreo	POA2F00073	Fiscalização
PIR2L2082M	Leve Sem Cesto Aéreo	POA2F00026	Fiscalização
CAN2L03577	Leve Sem Cesto Aéreo	POA2F00115	Fiscalização
APE2L3372M	Leve Sem Cesto Aéreo	POA2F00100	Fiscalização
CCN2A3168T	Leve Com Cesto Aéreo	POA2F00002	Fiscalização
CCN2L3255N	Leve Sem Cesto Aéreo	POA2F00015	Fiscalização
DFE2L00001	Leve Sem Cesto Aéreo	POA2F00110	Fiscalização
SOM2A3230T	Leve Com Cesto Aéreo	POA2F00042	Fiscalização
TRA2L3411M	Leve Sem Cesto Aéreo	POA2F00020	Fiscalização
SAP2L02454	Leve Sem Cesto Aéreo	POA2F00074	Fiscalização
TAP2L3663T	Leve Sem Cesto Aéreo	POA2F00012	Fiscalização
SOM2A3248M	Leve Com Cesto Aéreo	POA2F00057	Fiscalização
ALV2L01600	Leve Sem Cesto Aéreo	SOM1I457	Inspeção de Rede
ARS2L4001M	Leve Sem Cesto Aéreo	GUA2L3736T	Leve Sem Cesto Aéreo
GUA2L3659T	Leve Sem Cesto Aéreo	POA2F00063	Fiscalização
POA2A4151M	Leve Com Cesto Aéreo	POA2F00081	Fiscalização

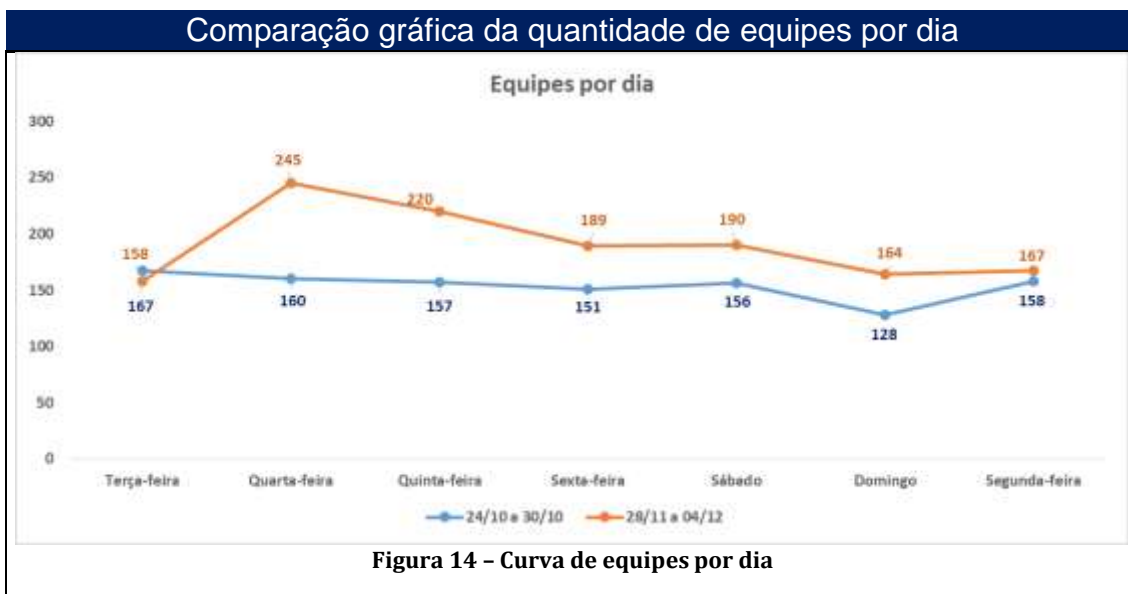
POA2L07432	Leve Sem Cesto Aéreo	JAG2L3664T	Leve Sem Cesto Aéreo
POA2L06305	Leve Sem Cesto Aéreo	POA2F00044	Fiscalização
CGS2T10224	Corte	MOS2M09628	Caminhão de Manutenção
CGS2T03013	Corte	SJE2M01945	Caminhão de Manutenção
POA2A2879T	Leve Com Cesto Aéreo	POA2F00017	Fiscalização
SLS2L01001	Leve Sem Cesto Aéreo	POA2F00089	Fiscalização
SJE2L01380	Leve Sem Cesto Aéreo	SOM2V03459	Linha Viva
CCN2L3413M	Leve Sem Cesto Aéreo	APE2O03363	Obras
SOM2A3187T	Leve Com Cesto Aéreo	POA2F00004	Fiscalização
APE2L3372T	Leve Sem Cesto Aéreo	POA2F00001	Fiscalização
SJE2L3655M	Leve Sem Cesto Aéreo	ACA2M02154	Caminhão de Manutenção
ARG2L3064T	Leve Sem Cesto Aéreo	SOM2V03739	Linha Viva
CGS2T03016	Corte	TOR2L03409	Leve Sem Cesto Aéreo
ALV2L1379M	Leve Sem Cesto Aéreo	LOS2M3478	Caminhão de Manutenção
SAP2L08001	Leve Sem Cesto Aéreo	POA2F00045	Fiscalização
VIA2L3192T	Leve Sem Cesto Aéreo	SOM2M09811	Caminhão de Manutenção
CGS2T03134	Corte	RLC1C00000	Comercial
CAN2L04001	Leve Sem Cesto Aéreo	POA2F00146	Fiscalização
SOM2A3217M	Leve Com Cesto Aéreo	APE2V03528	Linha Viva
CGS2T03255	Corte	CAM2O03554	Obras
CGS2T03011	Corte	SOM2A3103T	Leve Com Cesto Aéreo
POA2F00092	Fiscalização	POA2F00071	Fiscalização
APE2L03062	Leve Sem Cesto Aéreo	POA2F00029	Fiscalização
SLS2L3065M	Leve Sem Cesto Aéreo	POA2F00037	Fiscalização
POA2L01182	Leve Sem Cesto Aéreo	LOS2V02264	Linha Viva
SOM2A3255M	Leve Com Cesto Aéreo	POA2F00032	Fiscalização
SAP2L3061T	Leve Sem Cesto Aéreo	POA2A03680	Leve Com Cesto Aéreo
TOR2L7831M	Leve Sem Cesto Aéreo	POA2F00034	Fiscalização
POA2L6062T	Leve Sem Cesto Aéreo	SOM2M00940	Caminhão de Manutenção
ACA2A6369M	Leve Com Cesto Aéreo	APE2M03532	Caminhão de Manutenção
BPI2A3398T	Leve Com Cesto Aéreo	APE2V03723	Linha Viva
SOM2A2854M	Leve Com Cesto Aéreo	POA2F00103	Fiscalização
BPI2L2G54T	Leve Sem Cesto Aéreo	POA2F00051	Fiscalização
GUA2L3659M	Leve Sem Cesto Aéreo	AOS2C00001	Comercial
GUA2L0386T	Leve Sem Cesto Aéreo	ACA1M2676	Caminhão de Manutenção
BUT2L01374	Leve Sem Cesto Aéreo	ACA1M287	Caminhão de Manutenção
GAT1F00015	Fiscalização	POA2A3367M	Leve Com Cesto Aéreo
POA2F00039	Fiscalização	SOM2L3254M	Leve Sem Cesto Aéreo
CAM2L20002	Leve Sem Cesto Aéreo	APE2V03379	Linha Viva
POA2L05093	Leve Sem Cesto Aéreo	POA2F00070	Fiscalização
ARR2L02124	Leve Sem Cesto Aéreo	APE2O03724	Obras
GUA2A3340M	Leve Com Cesto Aéreo	CAM2M03214	Caminhão de Manutenção

CAM2L20005	Leve Sem Cesto Aéreo	APE2O03589	Obras
GUA2L0386M	Leve Sem Cesto Aéreo	LOS2V03102	Linha Viva
MOS2L06261	Leve Sem Cesto Aéreo	APE2L03574	Leve Sem Cesto Aéreo
PIR2L2082T	Leve Sem Cesto Aéreo	SOM2V03501	Linha Viva
CCN2A3168M	Leve Com Cesto Aéreo	SOM2M09810	Caminhão de Manutenção
POA2F00049	Fiscalização	APE2O03545	Obras
POA2F00008	Fiscalização	DPA3M00763	Caminhão de Manutenção
VIA2A8139T	Leve Com Cesto Aéreo	POA2A3568M	Leve Com Cesto Aéreo
POA2F00035	Fiscalização	POA2F00093	Fiscalização
TOR2C10227	Comercial	APE2L3062T	Leve Sem Cesto Aéreo
POA2A5260T	Leve Com Cesto Aéreo	SOM2V03531	Linha Viva
GAT1F00007	Fiscalização	LOS2M03561	Caminhão de Manutenção
ARR2L00487	Leve Sem Cesto Aéreo	POA2F00067	Fiscalização
MOS2L00362	Leve Sem Cesto Aéreo	POA2F00075	Fiscalização
ACA2L03020	Leve Sem Cesto Aéreo	POA2F00078	Fiscalização
TAR2L2050M	Leve Sem Cesto Aéreo	APE2M03720	Caminhão de Manutenção
POA2A5329M	Leve Com Cesto Aéreo	APE2O01822	Obras
DPA3M00770	Caminhão de Manutenção	SOM2L03456	Leve Sem Cesto Aéreo
POA2F00006	Fiscalização	DPA2O03599	Obras
SLS2L08B56	Leve Sem Cesto Aéreo	DPA2O03602	Obras
AOS2L7330T	Leve Sem Cesto Aéreo	LOS2V03559	Linha Viva
CAN2L3578T	Leve Sem Cesto Aéreo	CAM2V0E53	Linha Viva
GAT1F00005	Fiscalização	APE2M00424	Caminhão de Manutenção
APE2A3370M	Leve Com Cesto Aéreo		

Buscando demonstrar a elevação do quantitativo de equipes para atendimento das ocorrências relacionadas ao evento meteorológico, na Figura 14 é demonstrada a quantidade de equipes por dia alocadas nas ocorrências na região atingida pelo evento, comparando os dias 28 de novembro a 04 de dezembro, que engloba o período da contingência, com a semana entre os dias 24 e 30 de outubro, na qual não houve contingência.

Percebe-se que a partir do dia 29 de novembro, dia em que se intensificou o evento iniciado no dia anterior, houve acréscimo considerável na quantidade de equipes, atingindo 245 equipes na região atingida pelo evento, sendo que ao

longo da semana de 28 de novembro a 04 de dezembro, a média diária de equipes foi de 190. Ao verificar a semana 24 a 30 de outubro, a média de equipes por dia foi de 154 equipes. Ao se fazer uma comparação simples, há uma elevação média de 46 equipes por dia, que em termos percentuais representa um acréscimo de 23%.



De forma complementar, na Figura 15 é demonstrado o gráfico do INS regulado e do INS sem expurgo do mês de novembro de 2023, sendo que percebe-se que, mesmo com o evento atingindo a concessão da CEEE o INS Cheio permaneceu com valores acima de 90% no período, não havendo grandes impactos no atendimento às chamadas telefônicas durante o período do evento.



6. ANEXOS

Anexo I – Fotografias dos Danos Causados à Comunidade e ao Sistema Elétrico

Anexo II - Reportagens da Mídia

Anexo III – Laudo de Evento Climático Intenso para o Rio Grande do Sul

Anexo IV - Decretos de Situação de Emergência emitidos pelos municípios atingidos pelo evento

Anexo V – Lista das Ocorrências relacionadas à Situação de Emergência

Anexo VI – Lista das Interrupções relacionadas à Situação de Emergência

Anexo VII – Figuras ampliadas

Anexo I – Fotografias dos Danos Causados à Comunidade e ao Sistema Elétrico



Foto 1 – Estrada alagada em Piratini (2023-851841)



Foto 2 – Árvore caída sobre a rede devido ao evento em Porto Alegre



Foto 3 – Poste quebrado devido ao evento em Xangri-la (2023-851512)



Foto 4 – Galhos sobre a rede devido ao evento em Viamão (2023-853267)



Foto 5 - Poste caído devido ao evento em Chuvisca (2023-849986)



Foto 6 - Condutores arreventados devido ao evento em Eldorado do Sul (2023-848938)



Foto 7 - Condutores arreventados devido ao evento em Sentinela do Sul (2023-849309)

Anexo II - Reportagens da Mídia

[Terça-feira tem retorno da chuva e alerta de tempestade para a região](#)

28/11/2023 00:00 | OLÁ JORNAL ONLINE - VENÂNCIO AIRES - RS|

Anexo III – Laudo de Evento Climático Intenso para o Rio Grande do Sul

Laudo



Climatempo Energia

LAUDO DE EVENTO METEOROLÓGICO
28 a 29 de novembro de 2023

Produzido por:

CLIMATEMPO

Cliente:

Equatorial-RS

Dezembro, 2023

Iluminar o futuro da humanidade

Sumário

1	Análise de Evento Meteorológico	2
1.1	Região de Estudo	2
1.2	Descrição do Evento	2
1.3	Abrangência do Evento	3
1.3.1	Satélite	3
1.3.2	Descargas Atmosféricas	5
1.3.3	Chuva	7
1.3.4	Rajadas de Vento	12
2	Classificação COBRADE	15
2.1	Resumo do Evento	15
3	Referências	16
4	Anexos	17

Sede Climatempo - Avenida Paulista, 302 - 5º andar | Sala 62 - Bela Vista - São Paulo/SP - CEP 01310-000 - Tel. (11) 3236-4591

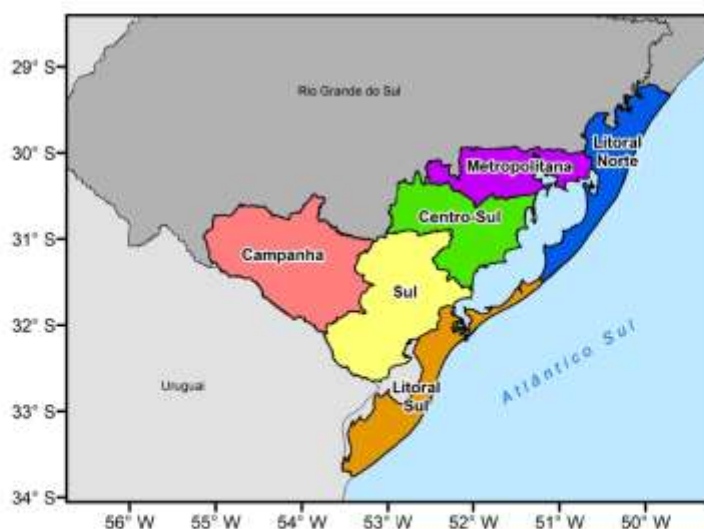
Linha Climatempo - Av. Dr. Altino Bonifasini - 500 - Sala 1308 - Parque Tecnológico - São José dos Campos/SP - CEP 12247-016 - Tel. (12) 9-9143-1232
www.climatempo.com.br www.climatempoconsultoria.com.br www.stormgeo.com 1 de 17

1 Análise de Evento Meteorológico

1.1 Região de Estudo

Na figura a seguir é apresentada a área de concessão da Equatorial-RS dividida em Seccionais, a serem analisadas neste relatório.

Figura 1: Seccionais do estado do Rio Grande do Sul atendidas pela Equatorial-RS.



1.2 Descrição do Evento

No período de 28 a 29 de novembro de 2023 a passagem de uma frente fria associada a presença de um cavado em médios níveis da atmosfera foram responsáveis por provocar a intensificação dos ventos e a formação de tempestades no estado do Rio Grande do Sul. Neste período, houve registro de chuvas volumosas e vendavais de forma generalizada sobre o Rio Grande do Sul, os quais causaram grandes impactos:

Sede Climatempo - Avenida Paulista, 302 - 3º andar | Sala 603 - Bela Vista - São Paulo/SP - CEP 01310-000 - Tel. (11) 3736-4991

Labs Climatempo - Av. Dr. Altino Bondesan - 500 - Sala 1308 - Parque Tecnológico - São José dos Campos/SP - CEP 12247-016 - Tel. (12) 9.9943-1232
www.climatempo.com.br www.climatempoconsultoria.com.br www.stormgeo.com 2 de 17

1.3 Abrangência do Evento

1.3.1 Satélite


A fim de identificar núcleos de chuva atuantes na atmosfera e visualizar o desenvolvimento e posição de sistemas meteorológicos são utilizadas imagens de satélite. A partir dessas análises, é possível inferir a abrangência do evento. Além disso, essas análises colaboram para determinar o horário de início e fim do evento.

As Figuras 2 a 3 apresentam as imagens do satélite GOES 16 (Canal 13) a cada 3 horas para o período do evento do evento, 28 a 29 de novembro de 2023. Os tons mais quentes (amarelo, vermelho e rosa) indicam a presença de nuvens de grande desenvolvimento vertical, geralmente associadas à ocorrência de tempo severo.

Durante o dia 28 de novembro (Figura 2) é possível notar a presença de nuvens profundas sobre as áreas mais ao norte da área de concessão, associadas à chuva forte. Nas demais áreas, o predomínio é de nuvens rasas, associadas a chuva de fraca a moderada intensidade.

No 29 de novembro (Figura 3), o predomínio é de nuvens rasas sobre o estado, associados à chuva de fraca a moderada intensidade.

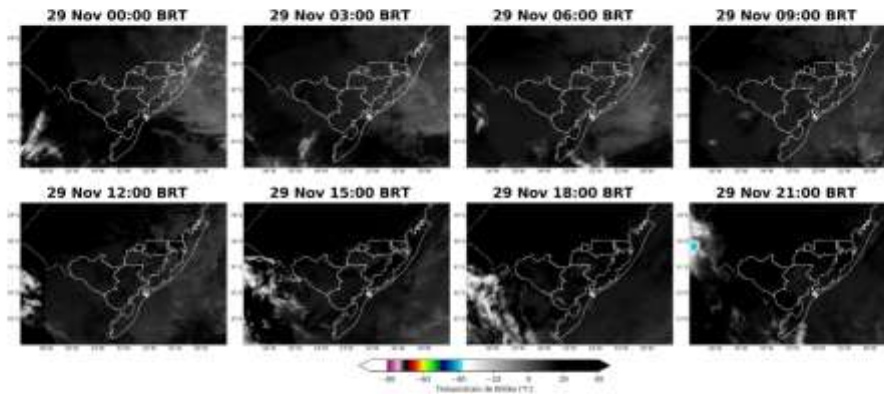
Figura 2: Imagens realçadas do satélite GOES-16 das 00 BRT até 21 BRT (a cada 3 horas) para o dia 28 de novembro de 2023.



Sede Climateempo - Avenida Paulista, 302 - 5º andar | Sala 62 - Bela Vista - São Paulo/SP - CEP 05310-000 - Tel. (11) 3736-4591

Lab's Climateempo - Av. Dr. Altino Bondesan - 500 - Sala 1308 - Parque Tecnológico - São José dos Campos/SP - CEP 12247-016 - Tel. (12) 9.9343-1232
www.climateempo.com.br www.climateempoconsultoria.com.br www.stormgeo.com 3 de 17

Figura 3: Imagens realçadas do satélite GOES-16 das 00 BRT até 21 BRT (a cada 3 horas) para o dia 29 de novembro de 2023.



Sede Climatempo - Avenida Paulista, 302 - 5º andar | Sala 62 - Bela Vista - São Paulo/SP - CEP 05310-000 - Tel. (11) 3736-4591

Labs Climatempo - Av. Dr. Altino Bondesan - 500 - Sala 1308 - Parque Tecnológico - São José dos Campos/SP - CEP 12247-016 - Tel. (12) 9.9943-1232
www.climatempo.com.br www.climatempoconsultoria.com.br www.stormgeo.com 4 de 17

1.3.2 Descargas Atmosféricas

Para os dados de descargas atmosféricas, utiliza-se a base de dados da rede Earth Networks, sendo esta uma rede global que apresenta melhoria ano após ano em sua detecção dos tipos de raios como nuvem-solo e nuvem-nuvem. Para o propósito deste trabalho, utiliza-se apenas os raios nuvem-solo, os quais apresentam o maior impacto à infraestrutura e vida humana. Dessa maneira, de agora em diante sempre que mencionado a palavra raios, será referido à nuvem-solo.

No dia 28 de novembro (Figura 4), houve registro de apenas 1 raio na área de concessão da Equatorial-RS, sobre a seccional Litoral Norte.

No dia 29 de novembro não houve registro de raios no estado.

Figura 4: Ocorrências de descargas atmosféricas nuvem-solo detectadas pelo sistema Earth Networks para o dia 28 de novembro sobre a área de concessão da Equatorial-RS.



Sede Climatempo – Avenida Paulista, 302 – 5º andar | Sala 62 – Bela Vista – São Paulo/SP – CEP 01310-000 – Tel. (11) 3736-4591

Labs Climatempo – Av. Dr. Alcino Bordenes – 500 – Sala 1308 – Parque Tecnológico – São José dos Campos/SP – CEP 12247-016 – Tel. (12) 9.9143-1232
www.climatempo.com.br www.climatempoconhecimento.com.br www.stormgeo.com 5 de 17

Figura 5: Densidade de descargas atmosféricas nuvem-solo detectadas pelo sistema Earth Networks para o período de 28 a 29 de novembro de 2023 sobre a área de concessão da Equatorial-RS.



A Tabela 1 apresenta os totais de raios para todo o período do evento por cada Seccional. Nota-se a ocorrência de apenas 1 raio na seccional Litoral Norte. Nas demais seccionais, não foram observadas descargas atmosféricas.

Tabela 1: Total de raios durante o período do evento sobre as seccionais da Equatorial-RS.

Seccional	Total de Raios
Litoral Norte	1
Campanha	0
Sul	0
Litoral Sul	0
Metropolitana	0
Centro-Sul	0

Sede Climatempo - Avenida Paulista, 302 - 5º andar | Sala 63 - Bela Vista - São Paulo/SP - CEP 01310-000 - Tel. (11) 3736-4591

Labi Climatempo - Av. Dr. Altino Bondesan - 500 - Sala 1308 - Parque Tecnológico - São José dos Campos/SP - CEP 12247-016 - Tel. (12) 9.9143-1232
www.climatempo.com.br www.climatempoconsultoria.com.br www.stormgeo.com 6 de 17

1.3.3 Chuva

Para facilitar a compreensão espacial dos volumes de chuva registrados em Rio Grande do Sul, as figuras a seguir mostram os acumulados diários de chuva (Figura 6-7) para o período de 28 a 29 de novembro de 2023 registrada pelas estações meteorológicas do INMET e do CEMADEN. Os tons mais frios (verde, azul e roxo) indicam chuvas mais intensas. A classificação da intensidade da chuva acumulada diária é apresentada na referência [4].

As estações meteorológicas realizam medições pontuais, porém, esses valores são representativos de toda a área em seu entorno. Além disso, essa análise pode ser combinada com as imagens de satélite a fim de se obter uma maior confiabilidade da ocorrência de chuvas na região. Ressalta-se que a falta de dados de estações meteorológicas em algumas regiões não exime a possibilidade da ocorrência de chuvas, e por isso, necessita-se da análise combinada de todas as variáveis apresentadas neste documento para inferir o potencial risco climático associado a transtornos.

No dia 28 de novembro (Figura 6) houve registro de chuva extrema no Litoral Norte. Na seccional Metropolitana, a chuva variou entre moderada e forte intensidade. Nas demais áreas da Equatorial-RS, houve apenas de chuva fraca.

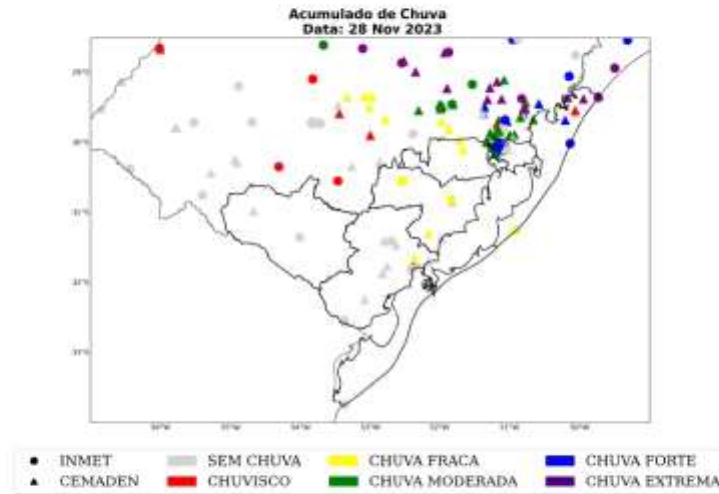
No dia 29 de novembro (Figura 7), houve registro de chuva forte nas seccionais Litoral Norte e Metropolitana. Nas demais seccionais, a chuva foi de fraca intensidade.

A Figura 8 mostra o acumulado de chuva para o período de 28 a 29 de novembro de 2023. Observa-se os máximos de chuva localizados na seccional Litoral Norte, com acumulados superiores a 70 mm.

Sede Climatempo - Avenida Paulista, 302 - 5º andar | Sala 63 - Bela Vista - São Paulo/SP - CEP 01310-000 - Tel. (11) 3736-8591

Labs Climatempo - Av. Dr. Afonso Bandesani - 500 - Sala 1308 - Parque Tecnológico - São José dos Campos/SP - CEP 12247-016 - Tel. (12) 9.9143-1233
www.climatempo.com.br www.climatempo.consultoria.com.br www.stormgeo.com 7 de 17

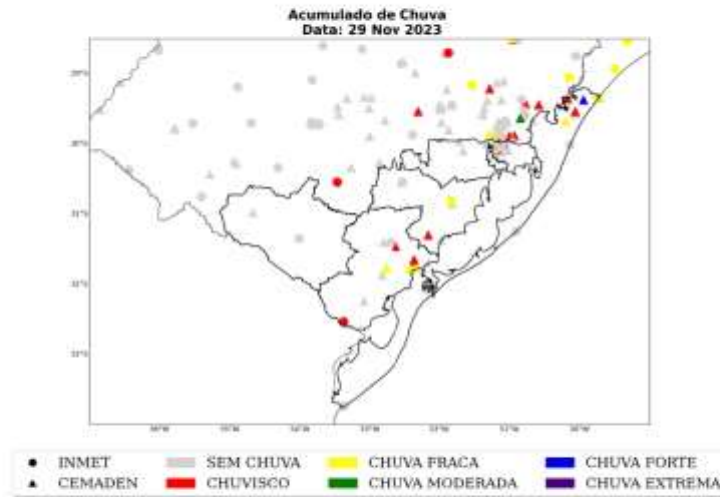
Figura 6: Acumulado diário de precipitação sobre a área de concessão da Equatorial-RS para o dia 28 de novembro, baseado nas estações meteorológicas do INMET e CEMADEN.



Sede Climatempo - Avenida Paulista, 302 - 5º andar | Sala 62 - Bela Vista - São Paulo/SP - CEP 01310-000 - Tel. (11) 2036-4591

Labo Climatempo - Av. Dr. Altino Bondesan - 550 - Sala 1308 - Parque Tecnológico - São José dos Campos/SP - CEP 12247-016 - Tel. (12) 9.9143-1232
www.climatempo.com.br www.climatempoconsultoria.com.br www.stormgeo.com 11 de 17

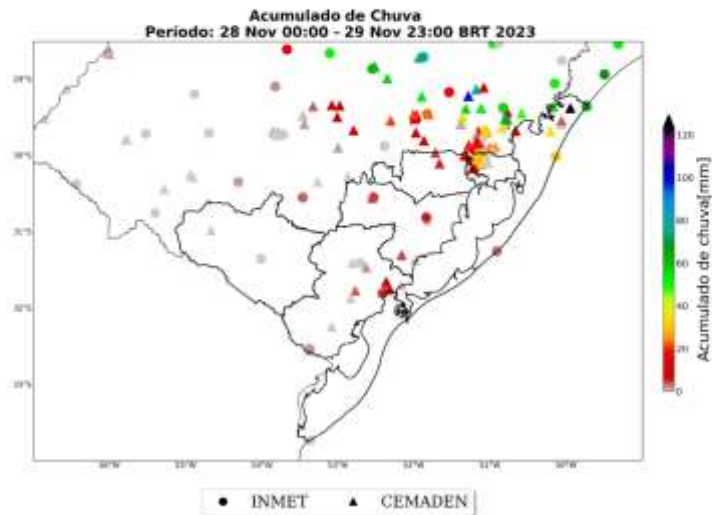
Figura 7: Acumulado diário de precipitação sobre a área de concessão da Equatorial-RS para o dia 29 de novembro, baseado nas estações meteorológicas do INMET e CEMADEN.



Sede ClimaTempo – Avenida Paulista, 302 – 5ª andar | Sala 63 – Bela Vista – São Paulo/SP - CEP 01310-000 - Tel. (11) 3736-4591

Labs ClimaTempo - Av. Dr. Altino Bondesan - 500 - Sala 1308 - Parque Tecnológico - São José dos Campos/SP - CEP 12247-016 - Tel. (12) 9 9143-1232
www.climatempo.com.br www.climatempoconsultoria.com.br www.stormgeo.com 9 de 17

Figura 8: Acumulado de precipitação sobre a área de concessão da Equatorial-RS para o período de 28 a 29 de novembro de 2023, baseado nas estações meteorológicas do INMET e CEMADEN.



Sede ClimaTempo - Avenida Paulista, 302 - 5º andar | Sala 63 - Bela Vista - São Paulo/SP - CEP 01310-000 - Tel. (11) 3736-4391

Linha ClimaTempo - Av. Dr. Almino Bordenes - 500 - Sala 1300 - Parque Tecnológico - São José dos Campos/SP - CEP 12247-016 - Tel. (12) 9.9143-1232
www.climatempo.com.br www.climatempoconsultoria.com.br www.stormgeo.com 10 de 17

A Tabela 2 mostra os maiores acumulados de chuva para o período 28 a 29 de novembro de 2023. Destaca-se que os máximos pluviométricos ocorreram na Seccional Litoral Norte, com volumes que chegaram a 124 mm em dois dias.

Tabela 2: Chuva acumulada no período de 28 a 29 de novembro de 2023 nos municípios sob concessão da Equatorial-RS.

Estação	Município	Seccional	Chuva Total (mm)	Fonte
Garagem Municipal	Morrinhos do sul	LITORAL NORTE	124	CEMADEN
Predial	Torres	LITORAL NORTE	71	CEMADEN
TORRES	Torres	LITORAL NORTE	63	INMET
Restaurante Mirador	Itati	LITORAL NORTE	56	CEMADEN
Santa Isabel	Viamão	METROPOLITANA	40	CEMADEN
Centro	Maquiné	LITORAL NORTE	36	CEMADEN
Prot sio Alves	Porto alegre	METROPOLITANA	36	CEMADEN
Agronomia	Porto alegre	METROPOLITANA	35	CEMADEN
Vila Augusta	Viamão	METROPOLITANA	34	CEMADEN
Pirati	Alvorada	METROPOLITANA	31	CEMADEN
TRAMANDAI	Tramandai	LITORAL NORTE	31	INMET
Americana	Alvorada	METROPOLITANA	30	CEMADEN
PORTO ALEGRE	Porto alegre	METROPOLITANA	29	INMET
Vila Tupã	Alvorada	METROPOLITANA	28	CEMADEN
Jardim Algarve	Alvorada	METROPOLITANA	27	CEMADEN
Belm Velho	Porto alegre	METROPOLITANA	27	CEMADEN
São João	Porto alegre	METROPOLITANA	26	CEMADEN
Partenon	Porto alegre	METROPOLITANA	26	CEMADEN
Navegantes	Porto alegre	METROPOLITANA	24	CEMADEN
Cristal	Porto alegre	METROPOLITANA	24	CEMADEN
Centro	Porto alegre	METROPOLITANA	16	CEMADEN
Est. da Arroeira	Eldorado do sul	METROPOLITANA	16	CEMADEN
Hípica	Porto alegre	METROPOLITANA	15	CEMADEN
Serraria	Porto alegre	METROPOLITANA	13	CEMADEN
Fazenda Passos	Rolante	LITORAL NORTE	11	CEMADEN
Cidade Baixa	Porto alegre	METROPOLITANA	11	CEMADEN
Centro	Eldorado do sul	METROPOLITANA	10	CEMADEN

Sede Clímatempo - Avenida Paulista, 302 - 5º andar | Sala 63 - Bela Vista - São Paulo/SP - CEP 01310-000 - Tel. (11) 3736-4591

Labo Clímatempo - Av. Dr. Alfinio Bondesan - 300 - Sala 1308 - Parque Tecnológico - São José dos Campos/SP - CEP 12247-016 - Tel. (12) 9.9143-1232
www.climatempo.com.br www.climatempocomultools.com.br www.stormgeo.com 11 de 17

1.3.4 Rajadas de Vento

As Figuras 9 a 10 mostram as máximas rajadas diárias de vento provenientes das estações meteorológicas do INMET presentes sobre a área de concessão da Equatorial-RS no período de 28 a 29 de novembro de 2023. A intensidade do vento é avaliada de acordo com a Escala Beaufort (ver Tabela 5). A Escala Beaufort é uma escala de intensidade dos ventos associada aos efeitos resultantes das ventanias sobre o mar e a terra.

As estações meteorológicas realizam medições pontuais, porém, esses valores são representativos de toda a área em seu entorno. Além disso, essa análise pode ser combinada com as imagens de satélite a fim de se obter uma maior confiabilidade da ocorrência de rajadas de vento na região. Ressalta-se que a falta de dados de estações meteorológicas em algumas regiões não exime a possibilidade da ocorrência de fortes rajadas de vento, e por isso, necessita-se da análise combinada de todas as variáveis apresentadas neste documento para inferir o potencial risco climático associado a transtornos.

No dia 28 de novembro (Figura 9) houve registro de rajadas de vento de intensidade de ventania forte na seccional Litoral Norte. Ventos dessa intensidade tem potencial para provocar danos em árvores e em pequenas construções, o que pode causar danos significativos às redes de distribuição elétrica. Nas seccionais Metropolitana, Centro Sul e Sul houve registro de ventos fortes. Ventos com essa intensidade tem potencial para movimentar grandes árvores. Nas demais seccionais, as rajadas de vento variaram entre brisa forte e vento fresco, tendo potencial para movimentar grandes galhos, pequenas árvores e até mesmo mover ramos de árvores.

No dia 29 de novembro (Figura 10), houve registro de ventania forte no Litoral Norte. No Litoral Sul e em Sul os ventos foram classificados como ventos fortes. Nas demais áreas, as rajadas variaram entre brisa forte e vento fresco.

Sede Clímatempo - Avenida Paulista, 302 - 5º andar | Sala 63 - Bela Vista - São Paulo/SP - CEP 01230-000 - Tel. (11) 3736-4591

Linha Clímatempo - Av. Dr. Altino Bondesan - 500 - Sala 1308 - Parque Tecnológico - São José dos Campos/SP - CEP 12247-016 - Tel. (12) 9.9343-1232
www.climatempo.com.br www.climatempoconsultoria.com.br www.stormgeo.com 12 de 17

Figura 9: Máxima rajada de vento diária sobre a área de concessão da Equatorial-RS para o dia 28 de novembro, baseado nas estações meteorológicas do INMET.

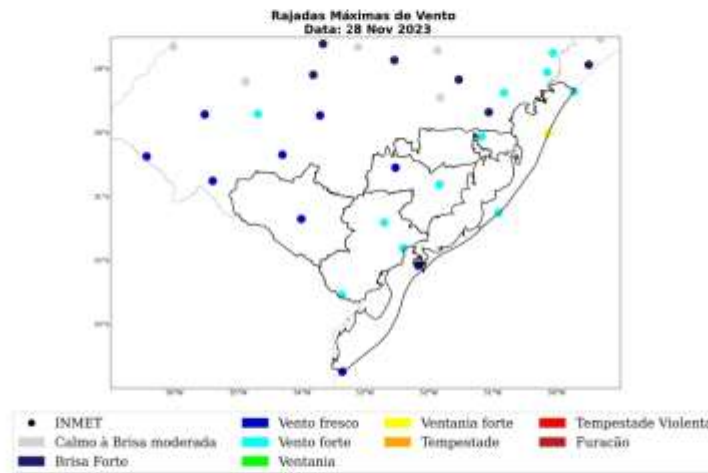
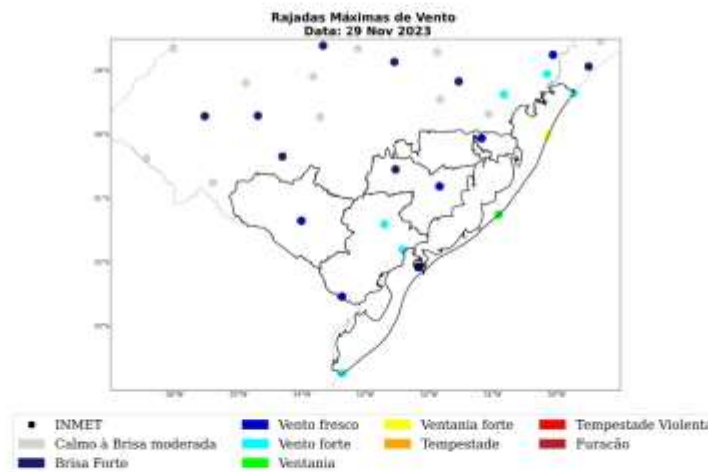


Figura 10: Máxima rajada de vento diária sobre a área de concessão da Equatorial-RS para o dia 29 de novembro, baseado nas estações meteorológicas do INMET.



Sede Climatepo - Avenida Paulista, 302 - 5º andar | Sala 63 - Bela Vista - São Paulo/SP - CEP 01210-000 - Tel. (11) 3736-4591

Labo Climatepo - Av. Dr. Altino Bondocin - 500 - Sala 1308 - Parque Tecnológico - São José dos Campos/SP - CEP 12247-016 - Tel. (12) 9-9143-1232
www.climatepo.com.br www.climatepoconsultoria.com.br www.stormgeo.com 13 de 17

A Tabela 3 apresenta as máximas rajadas de vento registradas no período do evento. Os maiores registros foram registrados no município de Tramandai, localizados na Seccional Litoral Norte, onde as rajadas atingiram 78 km/h.

Tabela 3: Rajada máxima de vento no período de 28 a 29 de novembro de 2023 nos municípios sob concessão da Equatorial-RS.

Estação	Município	Seccional	Rajada Máxima (km/h)	Data/Hora (BRT)	Fonte
TRAMANDAI	Tramandai	LITORAL NORTE	78	28/11/2023 22	INMET
MOSTARDAS	Mostardas	LITORAL NORTE	68	29/11/2023 07	INMET
CANGUCU	Canguçu	SUL	61	29/11/2023 02	INMET
PELOTAS	Capao do leão	SUL	59	29/11/2023 03	INMET
PORTO ALEGRE	Porto alegre	METROPOLITANA	57	28/11/2023 15	INMET
TORRES	Torres	LITORAL NORTE	56	28/11/2023 20	INMET
JAGUARAO	Jaguarao	SUL	53	28/11/2023 15	INMET
CAMAQUA	Camaqua	CENTRO SUL	50	28/11/2023 17	INMET
ENCRUZILHADA DO SUL	Encruzilhada do sul	CENTRO SUL	49	28/11/2023 19	INMET
RIO GRANDE	Rio grande	LITORAL SUL	46	29/11/2023 01	INMET
BAGE	Bagé	CAMPANHA	44	28/11/2023 16	INMET

Sede Climatedpo - Avenida Paulista, 302 - 5º andar | Sala 63 - Bela Vista - São Paulo/SP - CEP 01210-000 - Tel. (11) 3736-4591

Labo Climatedpo - Av. Dr. Altino Bondesan - 500 - Sala 1308 - Parque Tecnológico - São José dos Campos/SP - CEP 12247-016 - Tel. (13) 9.9143-1232
www.climatedpo.com.br www.climatedpoconsultoria.com.br www.stormgeo.com 14 de 17

2 Classificação COBRADE

O COBRADE (Classificação e Codificação Brasileira de Desastres) foi criado com o intuito de adequar a classificação brasileira às especificações utilizadas pela ONU na categorização de desastres e nivelar o país aos demais organismos de gerenciamento de desastres do mundo.

Baseado nas análises dos dados apresentados, classifica-se o evento ocorrido sobre a área de concessão da Equatorial-RS como uma frente fria (1.3.1.2.0) que causou chuvas intensas (1.3.2.1.4) e vendavais (1.3.2.1.5).

2.1 Resumo do Evento

No período de 28 a 29 de novembro de 2023 a passagem de uma frente fria associada a presença de um cavado em médios níveis da atmosfera foram responsáveis por provocar a intensificação dos ventos e a formação de tempestades no estado do Rio Grande do Sul. Neste período, houve registro de chuvas volumosas e vendavais de forma generalizada sobre o Rio Grande do Sul, os quais causaram grandes impactos.

Os acumulados de chuva de todo o evento alcançaram valores de 124 mm. Tal valor corresponde a quase 100% da média climatológica de chuva na região no mês de novembro acontecendo em apenas 2 dias.

As máximas rajadas de vento foram classificadas como ventania forte, chegando a 78 km/h. Ventos com essa intensidade tem potencial para provocar danos em árvores e em pequenas construções, o que pode causar prejuízos às redes de distribuição de energia elétrica.

A combinação de chuvas intensas e fortes rajadas de vento evidencia a ocorrência de um evento severo.

Tabela 4: Resumo do evento de acordo com a classificação COBRADE.

Resumo do Evento	
Número/Código do Evento	
Número/Código do Relatório	
Descrição	Passagem de uma frente fria associada a um cavado na média atmosfera foram responsáveis por provocar chuvas intensas e vendavais.
Código COBRADE	1.3.1.2.0 - Frente fria 1.3.2.1.4 - Chuvas Intensas 1.3.2.1.5 - Vendaval
Hora de início	28/11/2023 - 00:00
Hora do término	29/11/2023 - 23:00
Abrangência espacial	Todas as seccionais exceto Campanha da Equatorial-RS no Rio Grande do Sul.

Sede Climatempo - Avenida Paulista, 302 - 5º andar | Sala 63 - Bela Vista - São Paulo/SP - CEP 01310-000 - Tel. (11) 3736-4591

Labo Climatempo - Av. Dr. Altino Bondesan - 500 - Sala 1308 - Parque Tecnológico - São José dos Campos/SP - CEP 12247-056 - Tel. (12) 9.9343-1232
www.climatempo.com.br www.climatempoconsultoria.com.br www.stormgeo.com 15 de 17

3 Referências

- 1 - Instituto Nacional de Meteorologia (INMET) - <http://www.inmet.gov.br>
- 2 - Centro Nacional de Monitoramento e Alertas de Desastres Naturais (CEMADEN) - <http://www2.cemaden.gov.br/>
- 3 - Guide to Meteorological Instruments and Methods of Observation - <https://www.posmet.ufv.br/wp-content/uploads/2016/09/MET-474-WMO-Guide.pdf>
- 4 - CALVETTI, L., BENETI, C., GONÇALVES, J. E., MOREIRA, I. A., DUQUJA, C., BREDA, Â., & ALVES, T. A. (2006, August). Definição de classes de precipitação para utilização em previsões por categoria e hidrológica. In XIV Congresso Brasileiro de Meteorologia.

Sede Climatempo - Avenida Paulista, 302 - 5º andar | Sala 603 - Bela Vista - São Paulo/SP - CEP 01310-000 - Tel. (11) 3736-4591

Labs Climatempo - Av. Dr. Altino Bondesan - 500 - Sala 1308 - Parque Tecnológico - São José dos Campos/SP - CEP 12247-056 - Tel. (12) 9.9343-1232
www.climatempo.com.br www.climatempoconsultoria.com.br www.stormgeo.com 16 de 17

4 Anexos

Tabela 5: Escala Beaufort que apresenta as características do vento associadas a impactos dependendo do seu grau de intensidade.

Escala Beaufort			
Grau	Designação	Intensidade do Vento (km/h)	Efeitos sobre o continente
0	Calmo	<1	Fumaça sobe na vertical.
1	Aragem	1 - 5	Fumaça indica direção do vento.
2	Brisa leve	6 - 11	Sente o vento no rosto; As folhas das árvores movem; os moinhos começam a trabalhar.
3	Brisa fraca	12 - 19	As folhas agitam-se e as bandeiras desfaldam ao vento.
4	Brisa moderada	20 - 28	Poeira e pequenos papéis levantados; movem-se os galhos das árvores.
5	Brisa forte	29 - 38	Movimentação de grandes galhos e árvores pequenas.
6	Vento fresco	39 - 49	Movem-se os ramos das árvores; dificuldade em manter um guarda chuva aberto; assobio em fios de postes.
7	Vento forte	50 - 61	Movem-se as árvores grandes; dificuldade em andar contra o vento.
8	Ventania	62 - 74	Quebram-se galhos de árvores; dificuldade em andar contra o vento; barcos permanecem nos portos.
9	Ventania forte	75 - 88	Danos em árvores e pequenas construções; impossível andar contra o vento.
10	Tempestade	89 - 103	Árvores arrebataadas; danos estruturais em construções.
11	Tempestade violenta	104 - 117	Energia generalizada em construções.
12	Uragão	118 - 133	Danos graves em construções e árvores.

Tabela 6: Escala de intensidade da chuva de acordo com Calveti et al. (2006), referência [4].

Intensidade	Intervalo em mm/dia
Chuvisco	até 2,5 mm/dia
Chuva fraca	2,5 - 10 mm/dia
Chuva moderada	10 - 25 mm/dia
Chuva forte	25 - 50 mm/dia
Chuva extrema	maior que 50 mm/dia

Sede Climatempo - Avenida Paulista, 302 - 5º andar | Sala 62 - Bela Vista - São Paulo/SP - CEP 01310-000 - Tel. (11) 2736-4591

Labs Climatempo - Av. Dr. Altino Bondesan - 550 - Sala 1308 - Parque Tecnológico - São José dos Campos/SP - CEP 12247-016 - Tel. (12) 9.9143-1232
www.climatempo.com.br www.climatempoconsultoria.com.br www.stormgeo.com 17 de 17



Ana Clara Marques
Meteorologista
CREA 2019112290

Anexo IV – Decretos de Situação de Emergência emitidos pelos municípios atingidos pelo evento

Não houve emissão de decretos pelos municípios da área de concessão da CEEE Equatorial.



Anexo V – Lista das Ocorrências Relacionadas à Situação de Emergência

OCOR	FATO_GERADOR	NIVEL_TENSAO	INI_OC	MUNICIPIO	AL_OC	CAUSA	TP	TD	TE
2023-850392	INTERNA;NÃO PROGRAMADA;MEIO AMBIENTE;DESCARGA ATMOSFÉRICA	13800	28/11/2023 18:00:56	VIAMAO	VIA 112	303 - DESCARGA ATMOSFERICA	446,25	440,82	23,27
2023-853393	INTERNA;NÃO PROGRAMADA;MEIO AMBIENTE;DESCARGA ATMOSFÉRICA	13800	29/11/2023 06:27:44	IMBE	ATS 4	303 - DESCARGA ATMOSFERICA	586,97	432,78	42,28
2023-847921	INTERNA;NÃO PROGRAMADA;MEIO AMBIENTE;DESCARGA ATMOSFÉRICA	13800	28/11/2023 09:52:21	PELOTAS	PEL5 512	303 - DESCARGA ATMOSFERICA	217,62	15,13	88,17
2023-850643	INTERNA;NÃO PROGRAMADA;MEIO AMBIENTE;DESCARGA ATMOSFÉRICA	13800	28/11/2023 17:22:10	ARROIO DOS RATOS	ARE 2	303 - DESCARGA ATMOSFERICA	824,9	1160,3	335,08
2023-848353	INTERNA;NÃO PROGRAMADA;MEIO AMBIENTE;DESCARGA ATMOSFÉRICA	13800	28/11/2023 14:35:56	VIAMAO	VIA 116	303 - DESCARGA ATMOSFERICA	1067,1	20,27	18,4
2023-846633	INTERNA;NÃO PROGRAMADA;MEIO AMBIENTE;DESCARGA ATMOSFÉRICA	13800	28/11/2023 06:35:36	ARROIO DO SAL	ASA 3	303 - DESCARGA ATMOSFERICA	111,22	20,23	4,55
2023-848721	INTERNA;NÃO PROGRAMADA;MEIO AMBIENTE;DESCARGA ATMOSFÉRICA	220	28/11/2023 15:43:24	PORTO ALEGRE	PAL6 610	303 - DESCARGA ATMOSFERICA	26,47	990,7	33,47
2023-851284	INTERNA;NÃO PROGRAMADA;MEIO AMBIENTE;DESCARGA ATMOSFÉRICA	220	28/11/2023 23:35:22	VIAMAO	ACL 04	303 - DESCARGA ATMOSFERICA	905,6	1235,58	43,45
2023-848731	INTERNA;NÃO PROGRAMADA;MEIO AMBIENTE;DESCARGA ATMOSFÉRICA	220	28/11/2023 15:27:31	PORTO ALEGRE	PAL3 311	303 - DESCARGA ATMOSFERICA	1290,55	510,2	35,77
2023-853927	INTERNA;NÃO PROGRAMADA;MEIO AMBIENTE;DESCARGA ATMOSFÉRICA	220	29/11/2023 08:36:11	PORTO ALEGRE	PAL9 99	303 - DESCARGA ATMOSFERICA	539,88	33,17	36,92
2023-859894	INTERNA;NÃO PROGRAMADA;MEIO AMBIENTE;DESCARGA ATMOSFÉRICA	220	29/11/2023 14:15:01	ARROIO DOS RATOS	ARE 2	303 - DESCARGA ATMOSFERICA	4245,7	56,98	29,47
2023-852974	INTERNA;NÃO PROGRAMADA;MEIO AMBIENTE;DESCARGA ATMOSFÉRICA	220	29/11/2023 12:10:31	ALVORADA	ALV0200207	303 - DESCARGA ATMOSFERICA	1270,05	1,42	65,98
2023-847350	INTERNA;NÃO PROGRAMADA;MEIO AMBIENTE;DESCARGA ATMOSFÉRICA	220	28/11/2023 10:32:14	PALMARES DO SUL	PMR 3	303 - DESCARGA ATMOSFERICA	186,37	35,8	5,53
2023-854826	INTERNA;NÃO PROGRAMADA;MEIO AMBIENTE;ÁRVORE OU VEGETAÇÃO	13800	29/11/2023 22:33:29	ELDORADO DO SUL	ELD 6	304 - ARVORE OU VEGETACAO	538,88	624,37	53,92
2023-846730	INTERNA;NÃO PROGRAMADA;MEIO AMBIENTE;ÁRVORE OU VEGETAÇÃO	13800	28/11/2023 07:46:20	PORTO ALEGRE	PAL101012	304 - ARVORE OU VEGETACAO	8,73	78,78	118,45
2023-851933	INTERNA;NÃO PROGRAMADA;MEIO AMBIENTE;ÁRVORE OU VEGETAÇÃO	13800	29/11/2023 07:07:41	TAPES	VAS 5	304 - ARVORE OU VEGETACAO	315,12	100,78	18,6
2023-846609	INTERNA;NÃO PROGRAMADA;MEIO AMBIENTE;ÁRVORE OU VEGETAÇÃO	220	28/11/2023 05:55:38	ALVORADA	ALV 2	304 - ARVORE OU VEGETACAO	98,62	69,02	118,68
2023-848944	INTERNA;NÃO PROGRAMADA;MEIO AMBIENTE;ÁRVORE OU VEGETAÇÃO	220	28/11/2023 15:56:32	ALVORADA	VIA 227	304 - ARVORE OU VEGETACAO	129,93	309,43	146,62
2023-853630	INTERNA;NÃO PROGRAMADA;MEIO AMBIENTE;ÁRVORE OU VEGETAÇÃO	220	29/11/2023 11:33:46	OSORIO	OSO1 14	304 - ARVORE OU VEGETACAO	426,55	59,72	187,57
2023-846548	INTERNA;NÃO PROGRAMADA;MEIO AMBIENTE;ÁRVORE OU VEGETAÇÃO	13800	28/11/2023 00:06:43	OSORIO	OSO1 16	304 - ARVORE OU VEGETACAO	100,18	36,32	85,88
2023-851351	INTERNA;NÃO PROGRAMADA;MEIO AMBIENTE;ÁRVORE OU VEGETAÇÃO	220	28/11/2023 18:54:58	VIAMAO	VIA 118	304 - ARVORE OU VEGETACAO	1133,88	651,45	116,7
2023-851854	INTERNA;NÃO PROGRAMADA;MEIO AMBIENTE;ÁRVORE OU VEGETAÇÃO	13800	29/11/2023 02:12:32	CAMAQUA	CAM 18	304 - ARVORE OU VEGETACAO	330,33	14,52	120,23
2023-851204	INTERNA;NÃO PROGRAMADA;MEIO AMBIENTE;ÁRVORE OU VEGETAÇÃO	220	28/11/2023 22:47:22	BARRA DO RIBEIRO	VAS 1	304 - ARVORE OU VEGETACAO	2621,8	7,63	15,2
2023-848998	INTERNA;NÃO PROGRAMADA;MEIO AMBIENTE;ÁRVORE OU VEGETAÇÃO	13800	28/11/2023 16:06:29	VIAMAO	ALV 5	304 - ARVORE OU VEGETACAO	211,77	28,48	120,48
2023-854287	INTERNA;NÃO PROGRAMADA;MEIO AMBIENTE;ÁRVORE OU VEGETAÇÃO	220	29/11/2023 19:40:36	PORTO ALEGRE	RIN 12	304 - ARVORE OU VEGETACAO	1309,4	27,95	10,12
2023-850534	INTERNA;NÃO PROGRAMADA;MEIO AMBIENTE;ÁRVORE OU VEGETAÇÃO	13800	28/11/2023 19:05:35	CARAA	OSO1 14	304 - ARVORE OU VEGETACAO	958,32	83,38	267,32
2023-854404	INTERNA;NÃO PROGRAMADA;MEIO AMBIENTE;ÁRVORE OU VEGETAÇÃO	220	28/11/2023 17:40:01	VIAMAO	VIA 112	304 - ARVORE OU VEGETACAO	2059,98	22	62,25
2023-852897	INTERNA;NÃO PROGRAMADA;MEIO AMBIENTE;ÁRVORE OU VEGETAÇÃO	13800	29/11/2023 06:48:22	MAMPITUBA	TOR 6	304 - ARVORE OU VEGETACAO	469,33	256,37	40,13
2023-854572	INTERNA;NÃO PROGRAMADA;MEIO AMBIENTE;ÁRVORE OU VEGETAÇÃO	220	29/11/2023 20:56:49	CAPAO DA CANOA	CPN 2	304 - ARVORE OU VEGETACAO	333,9	18,63	35,92
2023-851148	INTERNA;NÃO PROGRAMADA;MEIO AMBIENTE;ÁRVORE OU VEGETAÇÃO	220	28/11/2023 22:25:39	PORTO ALEGRE	PAL14141	304 - ARVORE OU VEGETACAO	626,72	584	109,22
2023-853566	INTERNA;NÃO PROGRAMADA;MEIO AMBIENTE;ÁRVORE OU VEGETAÇÃO	220	29/11/2023 15:21:52	SERTAO SANTANA	VAS 1	304 - ARVORE OU VEGETACAO	1215,67	36,55	29,92
2023-851911	INTERNA;NÃO PROGRAMADA;MEIO AMBIENTE;ÁRVORE OU VEGETAÇÃO	220	29/11/2023 07:39:34	AMARAL FERRADOR	CAM 11	304 - ARVORE OU VEGETACAO	504,27	24,43	74,25
2023-850922	INTERNA;NÃO PROGRAMADA;MEIO AMBIENTE;ÁRVORE OU VEGETAÇÃO	220	28/11/2023 18:24:48	OSORIO	OSO1 14	304 - ARVORE OU VEGETACAO	916,97	8	28,32
2023-851460	INTERNA;NÃO PROGRAMADA;MEIO AMBIENTE;ÁRVORE OU VEGETAÇÃO	220	29/11/2023 01:48:03	PELOTAS	PEL5 510	304 - ARVORE OU VEGETACAO	173,83	27,17	20,05
2023-851105	INTERNA;NÃO PROGRAMADA;MEIO AMBIENTE;ÁRVORE OU VEGETAÇÃO	220	28/11/2023 22:10:36	BARRA DO RIBEIRO	VAS 1	304 - ARVORE OU VEGETACAO	2682	21,72	19,78
2023-852844	INTERNA;NÃO PROGRAMADA;MEIO AMBIENTE;ÁRVORE OU VEGETAÇÃO	220	29/11/2023 11:31:25	ELDORADO DO SUL	ELD 4	304 - ARVORE OU VEGETACAO	1429,23	0,15	23,58
2023-853907	INTERNA;NÃO PROGRAMADA;MEIO AMBIENTE;ÁRVORE OU VEGETAÇÃO	220	29/11/2023 17:21:43	VIAMAO	VIA 221	304 - ARVORE OU VEGETACAO	955,9	17,15	2,27

2023-847669	INTERNA;NÃO PROGRAMADA;MEIO AMBIENTE;ÁRVORE OU VEGETAÇÃO	220	28/11/2023 11:52:58	MAMPITUBA	TOR 6	304 - ARVORE OU VEGETACAO	273,62	113,97	50,42
2023-846572	INTERNA;NÃO PROGRAMADA;MEIO AMBIENTE;ÁRVORE OU VEGETAÇÃO	220	28/11/2023 05:14:25	PORTO ALEGRE	PAL2 25	304 - ARVORE OU VEGETACAO	186,7	85,57	106,03
2023-852993	INTERNA;NÃO PROGRAMADA;MEIO AMBIENTE;ÁRVORE OU VEGETAÇÃO	220	29/11/2023 12:16:22	PORTO ALEGRE	PAL14141	304 - ARVORE OU VEGETACAO	1676,77	1011,62	48,83
2023-852196	INTERNA;NÃO PROGRAMADA;MEIO AMBIENTE;ÁRVORE OU VEGETAÇÃO	220	29/11/2023 08:57:16	DOM FELICIANO	DFE 04	304 - ARVORE OU VEGETACAO	1375,73	218,85	34,15
2023-848902	INTERNA;NÃO PROGRAMADA;MEIO AMBIENTE;ÁRVORE OU VEGETAÇÃO	220	28/11/2023 16:02:40	PORTO ALEGRE	PAL1501502	304 - ARVORE OU VEGETACAO	2786,9	12,88	313,98
2023-854539	INTERNA;NÃO PROGRAMADA;MEIO AMBIENTE;ÁRVORE OU VEGETAÇÃO	220	29/11/2023 21:51:27	PORTO ALEGRE	PAL6 612	304 - ARVORE OU VEGETACAO	769,62	30,58	73,67
2023-850694	INTERNA;NÃO PROGRAMADA;MEIO AMBIENTE;QUEIMA OU INCÊNDIO	13800	28/11/2023 20:31:05	TERRA DE AREIA	TAR 3	307 - QUEIMA OU INCENDIO	21,92	1281,33	0,67
2023-851234	INTERNA;NÃO PROGRAMADA;MEIO AMBIENTE;EROSÃO	220	28/11/2023 23:07:09	CAPAO DA CANOA	CPN 1	306 - EROSAO	2403,4	0,17	2440,28
2023-852504	INTERNA;NÃO PROGRAMADA;MEIO AMBIENTE;QUEIMA OU INCÊNDIO	13800	29/11/2023 06:12:02	OSORIO	ATS 2	307 - QUEIMA OU INCENDIO	260,03	26,97	361,08
2023-853926	INTERNA;NÃO PROGRAMADA;MEIO AMBIENTE;QUEIMA OU INCÊNDIO	220	29/11/2023 17:28:40	TORRES	TOR 1	307 - QUEIMA OU INCENDIO	899,1	11,57	18,73
2023-847310	INTERNA;NÃO PROGRAMADA;MEIO AMBIENTE;VENTO	13800	28/11/2023 11:01:21	PORTO ALEGRE	PAL10109	311 - VENTO	1,15	72,92	64,7
2023-847309	INTERNA;NÃO PROGRAMADA;MEIO AMBIENTE;VENTO	220	28/11/2023 10:18:15	SAO LOURENCO DO SUL	SLO 4	311 - VENTO	15,78	1941,85	117,38
2023-852392	INTERNA;NÃO PROGRAMADA;MEIO AMBIENTE;VENTO	13800	29/11/2023 05:55:55	OSORIO	OSO1 14	311 - VENTO	262,62	12,18	23,7
2023-848841	INTERNA;NÃO PROGRAMADA;MEIO AMBIENTE;VENTO	13800	28/11/2023 14:37:37	PORTO ALEGRE	PAL3 313	311 - VENTO	114,75	202,95	37,95
2023-853694	INTERNA;NÃO PROGRAMADA;MEIO AMBIENTE;VENTO	220	29/11/2023 07:28:31	OSORIO	OSO1 13	311 - VENTO	581,78	464,18	6,52
2023-851310	INTERNA;NÃO PROGRAMADA;MEIO AMBIENTE;VENTO	220	28/11/2023 23:42:47	TAPES	VAS 3	311 - VENTO	549,3	38,67	170,05
2023-851620	INTERNA;NÃO PROGRAMADA;MEIO AMBIENTE;VENTO	13800	29/11/2023 01:40:14	TAPES	VAS 3	311 - VENTO	315,3	23,75	8,72
2023-850269	INTERNA;NÃO PROGRAMADA;MEIO AMBIENTE;VENTO	13800	28/11/2023 19:23:40	DOM FELICIANO	DFE 03	311 - VENTO	32,3	19,78	44,25
2023-852438	INTERNA;NÃO PROGRAMADA;MEIO AMBIENTE;VENTO	13800	29/11/2023 16:38:15	SAO LOURENCO DO SUL	SLO 1	311 - VENTO	22,23	138,4	28,82
2023-850391	INTERNA;NÃO PROGRAMADA;MEIO AMBIENTE;VENTO	220	28/11/2023 19:38:02	PELOTAS	PEL4 46	311 - VENTO	397,57	6,1	19,97
2023-851475	INTERNA;NÃO PROGRAMADA;MEIO AMBIENTE;VENTO	13800	29/11/2023 02:06:06	VIAMAO	ACL 04	311 - VENTO	393,05	45,53	232,15
2023-851052	INTERNA;NÃO PROGRAMADA;MEIO AMBIENTE;VENTO	13800	28/11/2023 14:40:58	IMBE	ATS 3	311 - VENTO	468,92	24,48	65,32
2023-849707	INTERNA;NÃO PROGRAMADA;MEIO AMBIENTE;VENTO	13800	28/11/2023 15:07:50	CARAA	SAO 6	311 - VENTO	1817,22	23,42	33,5
2023-852538	INTERNA;NÃO PROGRAMADA;MEIO AMBIENTE;VENTO	13800	29/11/2023 10:15:33	OSORIO	OSO1 14	311 - VENTO	56,68	32,75	35,22
2023-847713	INTERNA;NÃO PROGRAMADA;MEIO AMBIENTE;VENTO	13800	28/11/2023 11:01:26	SAO LOURENCO DO SUL	SLO 6	311 - VENTO	491,12	41,53	8,65
2023-847545	INTERNA;NÃO PROGRAMADA;MEIO AMBIENTE;VENTO	13800	28/11/2023 11:02:00	PELOTAS	PEL1 103	311 - VENTO	62,15	33,52	33,93
2023-852432	INTERNA;NÃO PROGRAMADA;MEIO AMBIENTE;VENTO	220	28/11/2023 21:38:28	BARRA DO RIBEIRO	VAS 1	311 - VENTO	1192,08	1061,57	151,88
2023-851610	INTERNA;NÃO PROGRAMADA;MEIO AMBIENTE;VENTO	13800	29/11/2023 05:43:02	DOM FELICIANO	DFE 03	311 - VENTO	793,98	10,4	19
2023-849571	INTERNA;NÃO PROGRAMADA;MEIO AMBIENTE;VENTO	220	28/11/2023 14:50:29	PORTO ALEGRE	PAL13133	311 - VENTO	1173,5	11,2	70,5
2023-853790	INTERNA;NÃO PROGRAMADA;MEIO AMBIENTE;VENTO	220	29/11/2023 16:32:07	VIAMAO	VIA 112	311 - VENTO	1177,23	13,52	16,48
2023-852082	INTERNA;NÃO PROGRAMADA;MEIO AMBIENTE;VENTO	220	29/11/2023 08:30:12	GUÁIBA	GUA 11	311 - VENTO	557,57	30,55	33,05
2023-852530	INTERNA;NÃO PROGRAMADA;MEIO AMBIENTE;VENTO	13800	29/11/2023 10:21:15	ARROIO GRANDE	AGR 6	311 - VENTO	241,5	188,7	188,55
2023-854170	INTERNA;NÃO PROGRAMADA;MEIO AMBIENTE;VENTO	220	29/11/2023 19:00:20	PORTO ALEGRE	PAL8 88	311 - VENTO	940,73	22,07	69,87
2023-848060	INTERNA;NÃO PROGRAMADA;MEIO AMBIENTE;VENTO	220	28/11/2023 13:24:08	PORTO ALEGRE	PAL3 39	311 - VENTO	136,93	48,07	46,12
2023-851681	INTERNA;NÃO PROGRAMADA;MEIO AMBIENTE;VENTO	220	28/11/2023 23:54:18	PELOTAS	PEL4 44	311 - VENTO	1235,35	5,42	24,9
2023-848656	INTERNA;NÃO PROGRAMADA;MEIO AMBIENTE;VENTO	220	28/11/2023 15:26:50	PORTO ALEGRE	PAL1501502	311 - VENTO	92,1	56,18	172,05
2023-851942	INTERNA;NÃO PROGRAMADA;MEIO AMBIENTE;VENTO	220	29/11/2023 07:51:45	VIAMAO	VIA 115	311 - VENTO	518,87	10,3	2,92
2023-850026	INTERNA;NÃO PROGRAMADA;MEIO AMBIENTE;VENTO	220	28/11/2023 18:41:38	PORTO ALEGRE	PAL16166	311 - VENTO	61,37	1042,8	19,2
2023-850457	INTERNA;NÃO PROGRAMADA;MEIO AMBIENTE;VENTO	220	28/11/2023 19:50:17	CIDREIRA	PIN 3	311 - VENTO	1243,83	0,08	31,93

2023-850844	INTERNA;NÃO PROGRAMADA;MEIO AMBIENTE;VENTO	220	28/11/2023 21:07:58	BUTIA	ARE 3	311 - VENTO	2103,23	117,72	44,23
2023-852478	INTERNA;NÃO PROGRAMADA;MEIO AMBIENTE;VENTO	220	29/11/2023 08:05:46	CANGUCU	CGU 6	311 - VENTO	411,58	59,97	283
2023-852107	INTERNA;NÃO PROGRAMADA;MEIO AMBIENTE;VENTO	220	29/11/2023 06:20:32	PELOTAS	PEL1 105	311 - VENTO	167,03	86,82	153,62
2023-854664	INTERNA;NÃO PROGRAMADA;MEIO AMBIENTE;VENTO	220	29/11/2023 23:27:26	PORTO ALEGRE	RIN 10	311 - VENTO	963,95	0,77	48,58
2023-846641	INTERNA;NÃO PROGRAMADA;MEIO AMBIENTE;VENTO	220	28/11/2023 06:52:04	TRAMANDAI	OSO1 11	311 - VENTO	277,68	12,38	6,27
2023-853713	INTERNA;NÃO PROGRAMADA;MEIO AMBIENTE;VENTO	220	29/11/2023 15:44:19	CAMAQUA	CAM 14	311 - VENTO	33,5	48,67	23,03
2023-847512	INTERNA;NÃO PROGRAMADA;MEIO AMBIENTE;VENTO	220	28/11/2023 08:01:47	BARAO DO TRIUNFO	VAS 2	311 - VENTO	469,25	4,65	5,98
2023-848400	INTERNA;NÃO PROGRAMADA;MEIO AMBIENTE;VENTO	220	28/11/2023 14:50:39	ARROIO GRANDE	AGR 5	311 - VENTO	57,87	41,5	37,9
2023-852157	INTERNA;NÃO PROGRAMADA;MEIO AMBIENTE;VENTO	220	29/11/2023 08:45:32	CAPAO DA CANOA	ATL 1	311 - VENTO	398,32	0,12	207,47
2023-851200	INTERNA;NÃO PROGRAMADA;MEIO AMBIENTE;VENTO	220	28/11/2023 22:44:10	XANGRI-LA	ATS 1	311 - VENTO	991,3	0,12	43,68
2023-854630	INTERNA;NÃO PROGRAMADA;MEIO AMBIENTE;VENTO	220	29/11/2023 22:53:42	ALVORADA	ALV 2	311 - VENTO	664,33	84,5	28,12
2023-852845	INTERNA;NÃO PROGRAMADA;MEIO AMBIENTE;VENTO	220	29/11/2023 11:29:48	ARROIO DO SAL	ASA 1	311 - VENTO	204,1	0,25	83,83
2023-850525	INTERNA;NÃO PROGRAMADA;MEIO AMBIENTE;VENTO	220	28/11/2023 20:01:24	PORTO ALEGRE	PAL202002	311 - VENTO	1219,22	1348,67	240,68
2023-854634	INTERNA;NÃO PROGRAMADA;MEIO AMBIENTE;VENTO	220	29/11/2023 22:56:56	PORTO ALEGRE	PAL6 614	311 - VENTO	989,93	0,07	1,9
2023-848358	INTERNA;NÃO PROGRAMADA;MEIO AMBIENTE;VENTO	220	28/11/2023 14:41:35	PELOTAS	PEL5 55	311 - VENTO	265,23	6,15	44,17
2023-854102	INTERNA;NÃO PROGRAMADA;MEIO AMBIENTE;VENTO	220	29/11/2023 18:36:37	ALVORADA	VIA 226	311 - VENTO	1177,42	5,63	54,9
2023-851247	INTERNA;NÃO PROGRAMADA;MEIO AMBIENTE;VENTO	220	28/11/2023 23:12:45	PORTO ALEGRE	PAL3 32	311 - VENTO	878,53	44,15	30,23
2023-847093	INTERNA;NÃO PROGRAMADA;MEIO AMBIENTE;VENTO	220	28/11/2023 09:34:48	TAVARES	MOS 3	311 - VENTO	42,92	39,18	10,05
2023-854464	INTERNA;NÃO PROGRAMADA;MEIO AMBIENTE;VENTO	220	29/11/2023 20:54:22	PORTO ALEGRE	PAL14142	311 - VENTO	1142,7	1044,53	36,43
2023-849883	INTERNA;NÃO PROGRAMADA;MEIO AMBIENTE;VENTO	220	28/11/2023 18:31:48	VIAMAO	ALV 3	311 - VENTO	2731,85	0,05	8,32
2023-853754	INTERNA;NÃO PROGRAMADA;MEIO AMBIENTE;VENTO	220	29/11/2023 16:17:38	PORTO ALEGRE	PAL10106	311 - VENTO	360,02	11,03	725,57
2023-852049	INTERNA;NÃO PROGRAMADA;MEIO AMBIENTE;VENTO	13800	29/11/2023 08:21:00	SAO JERONIMO	ARE 2	311 - VENTO	710,12	20,67	2367,67
2023-848310	INTERNA;NÃO PROGRAMADA;MEIO AMBIENTE;VENTO	220	28/11/2023 13:30:22	PORTO ALEGRE	PAL2 212	311 - VENTO	1205,27	16,9	555
2023-850173	INTERNA;NÃO PROGRAMADA;MEIO AMBIENTE;VENTO	220	28/11/2023 19:14:43	PORTO ALEGRE	PAL14145	311 - VENTO	1155,43	0,22	5,58
2023-854480	INTERNA;NÃO PROGRAMADA;MEIO AMBIENTE;VENTO	220	29/11/2023 21:07:30	PORTO ALEGRE	PAL1 111	311 - VENTO	805,9	10,27	6,63
2023-846974	INTERNA;NÃO PROGRAMADA;MEIO AMBIENTE;VENTO	220	28/11/2023 09:00:04	CIDREIRA	PIN 2	311 - VENTO	627,8	15,02	18,22
2023-852426	INTERNA;NÃO PROGRAMADA;MEIO AMBIENTE;VENTO	220	29/11/2023 09:56:33	PORTO ALEGRE	PAL12122	311 - VENTO	355,83	0,1	54,33
2023-848272	INTERNA;NÃO PROGRAMADA;MEIO AMBIENTE;VENTO	220	28/11/2023 14:25:46	CAMAQUA	CAM 18	311 - VENTO	272,1	1154,43	54,7
2023-853413	INTERNA;NÃO PROGRAMADA;MEIO AMBIENTE;VENTO	220	29/11/2023 14:32:37	PORTO ALEGRE	PAL04451	311 - VENTO	171,9	28,72	12,3
2023-846539	INTERNA;NÃO PROGRAMADA;MEIO AMBIENTE;VENTO	220	28/11/2023 00:10:05	TORRES	TOR 5	311 - VENTO	989,6	6,08	16,87
2023-851383	INTERNA;NÃO PROGRAMADA;MEIO AMBIENTE;VENTO	220	28/11/2023 18:37:48	VIAMAO	VIA 113	311 - VENTO	902,13	0,15	109,92
2023-852653	INTERNA;NÃO PROGRAMADA;MEIO AMBIENTE;VENTO	220	29/11/2023 10:53:37	PORTO ALEGRE	PAL1 18	311 - VENTO	421,08	16,65	2,52
2023-848171	INTERNA;NÃO PROGRAMADA;MEIO AMBIENTE;VENTO	220	28/11/2023 14:18:15	CIDREIRA	PIN 2	311 - VENTO	2667,02	0,08	24,65
2023-848809	INTERNA;NÃO PROGRAMADA;MEIO AMBIENTE;DESCARGA ATMOSFÉRICA	13800	28/11/2023 15:58:42	CHARQUEADAS	CHA2 4	303 - DESCARGA ATMOSFERICA	12,45	1007,23	173,92
2023-850784	INTERNA;NÃO PROGRAMADA;MEIO AMBIENTE;DESCARGA ATMOSFÉRICA	13800	28/11/2023 16:35:35	VIAMAO	VIA 116	303 - DESCARGA ATMOSFERICA	990,23	5,75	49
2023-846620	INTERNA;NÃO PROGRAMADA;MEIO AMBIENTE;DESCARGA ATMOSFÉRICA	13800	28/11/2023 05:18:56	PIRATINI	CGU 8	303 - DESCARGA ATMOSFERICA	113,1	46,45	39,57
2023-850482	INTERNA;NÃO PROGRAMADA;MEIO AMBIENTE;DESCARGA ATMOSFÉRICA	220	28/11/2023 17:06:56	PORTO ALEGRE	PAL16165	303 - DESCARGA ATMOSFERICA	935,13	23,52	20,42
2023-853314	INTERNA;NÃO PROGRAMADA;MEIO AMBIENTE;DESCARGA ATMOSFÉRICA	220	29/11/2023 13:43:10	SAO LOURENCO DO SUL	SLO 4	303 - DESCARGA ATMOSFERICA	1286,1	23,78	25,95
2023-846796	INTERNA;NÃO PROGRAMADA;MEIO AMBIENTE;DESCARGA ATMOSFÉRICA	13800	28/11/2023 04:14:49	ARROIO DOS RATOS	CHA2 3	303 - DESCARGA ATMOSFERICA	279,97	91,93	10,45

2023-846615	INTERNA;NÃO PROGRAMADA;MEIO AMBIENTE;DESCARGA ATMOSFÉRICA	220	28/11/2023 06:10:09	PORTO ALEGRE	PAL20209	303 - DESCARGA ATMOSFERICA	210,65	12,22	73,07
2023-851739	INTERNA;NÃO PROGRAMADA;MEIO AMBIENTE;DESCARGA ATMOSFÉRICA	220	29/11/2023 06:40:45	CANGUCU	CGU 7	303 - DESCARGA ATMOSFERICA	140,67	59,15	18,6
2023-849088	INTERNA;NÃO PROGRAMADA;MEIO AMBIENTE;ÁRVORE OU VEGETAÇÃO	13800	28/11/2023 16:17:46	ALVORADA	ALV 3	304 - ARVORE OU VEGETACAO	476,25	23,73	45,83
2023-853267	INTERNA;NÃO PROGRAMADA;MEIO AMBIENTE;ÁRVORE OU VEGETAÇÃO	220	29/11/2023 13:27:51	VIAMAO	ACL 01	304 - ARVORE OU VEGETACAO	1502,05	33,82	62,25
2023-851801	INTERNA;NÃO PROGRAMADA;MEIO AMBIENTE;ÁRVORE OU VEGETAÇÃO	13800	29/11/2023 06:20:52	SAO LOURENCO DO SUL	SLO 1	304 - ARVORE OU VEGETACAO	593,72	20,07	19,35
2023-854311	INTERNA;NÃO PROGRAMADA;MEIO AMBIENTE;ÁRVORE OU VEGETAÇÃO	220	29/11/2023 19:46:08	CAPAO DA CANOA	TAR 1	304 - ARVORE OU VEGETACAO	312,7	44,4	46,57
2023-848346	INTERNA;NÃO PROGRAMADA;MEIO AMBIENTE;ÁRVORE OU VEGETAÇÃO	13800	28/11/2023 13:58:01	PORTO ALEGRE	PAL5 53	304 - ARVORE OU VEGETACAO	5,98	73,43	74,57
2023-850004	INTERNA;NÃO PROGRAMADA;MEIO AMBIENTE;ÁRVORE OU VEGETAÇÃO	220	28/11/2023 18:43:24	SANTO ANTONIO DA PATRULHA	SAO 6	304 - ARVORE OU VEGETACAO	1445,22	776,97	134,62
2023-851768	INTERNA;NÃO PROGRAMADA;MEIO AMBIENTE;ÁRVORE OU VEGETAÇÃO	220	28/11/2023 20:55:58	ARROIO DO SAL	TAR 1	304 - ARVORE OU VEGETACAO	2163,53	12,73	19,05
2023-851809	INTERNA;NÃO PROGRAMADA;MEIO AMBIENTE;ÁRVORE OU VEGETAÇÃO	13800	29/11/2023 05:01:40	CARAA	SAO 6	304 - ARVORE OU VEGETACAO	214,55	67,4	256,05
2023-846667	INTERNA;NÃO PROGRAMADA;MEIO AMBIENTE;ÁRVORE OU VEGETAÇÃO	13800	28/11/2023 06:51:43	TORRES	TOR 5	304 - ARVORE OU VEGETACAO	96,1	18,5	40,38
2023-852287	INTERNA;NÃO PROGRAMADA;MEIO AMBIENTE;ÁRVORE OU VEGETAÇÃO	220	29/11/2023 08:29:18	PORTO ALEGRE	PAL14143	304 - ARVORE OU VEGETACAO	728,87	33,23	39,42
2023-849679	INTERNA;NÃO PROGRAMADA;MEIO AMBIENTE;ÁRVORE OU VEGETAÇÃO	220	28/11/2023 16:20:54	PORTO ALEGRE	PAL1 13	304 - ARVORE OU VEGETACAO	837,72	55,8	45,42
2023-852283	INTERNA;NÃO PROGRAMADA;MEIO AMBIENTE;ÁRVORE OU VEGETAÇÃO	220	29/11/2023 08:56:00	PELOTAS	PEL1 102	304 - ARVORE OU VEGETACAO	389,65	23,17	44,85
2023-854285	INTERNA;NÃO PROGRAMADA;MEIO AMBIENTE;ÁRVORE OU VEGETAÇÃO	220	29/11/2023 07:00:16	MAQUINE	TAR 3	304 - ARVORE OU VEGETACAO	1749,05	30,82	59,92
2023-852084	INTERNA;NÃO PROGRAMADA;MEIO AMBIENTE;ÁRVORE OU VEGETAÇÃO	220	29/11/2023 08:34:02	CAMAQUA	CAM 18	304 - ARVORE OU VEGETACAO	2256,5	14,2	9,23
2023-851455	INTERNA;NÃO PROGRAMADA;MEIO AMBIENTE;ÁRVORE OU VEGETAÇÃO	220	28/11/2023 16:56:30	OSORIO	OSO1 15	304 - ARVORE OU VEGETACAO	2510,48	25,93	59,32
2023-847001	INTERNA;NÃO PROGRAMADA;MEIO AMBIENTE;ÁRVORE OU VEGETAÇÃO	220	28/11/2023 09:10:32	SAO JERONIMO	SJE 04	304 - ARVORE OU VEGETACAO	21,33	42,88	13,12
2023-850471	INTERNA;NÃO PROGRAMADA;MEIO AMBIENTE;ÁRVORE OU VEGETAÇÃO	220	28/11/2023 19:53:20	CERRO GRANDE DO SUL	VAS 2	304 - ARVORE OU VEGETACAO	2509,7	15,6	25,37
2023-852320	INTERNA;NÃO PROGRAMADA;MEIO AMBIENTE;ÁRVORE OU VEGETAÇÃO	220	29/11/2023 09:24:13	BARRA DO RIBEIRO	VAS 1	304 - ARVORE OU VEGETACAO	1903,92	36,18	45,68
2023-847075	INTERNA;NÃO PROGRAMADA;MEIO AMBIENTE;ÁRVORE OU VEGETAÇÃO	220	28/11/2023 09:28:34	AMARAL FERRADOR	CAM 11	304 - ARVORE OU VEGETACAO	479,57	3,43	4,88
2023-848614	INTERNA;NÃO PROGRAMADA;MEIO AMBIENTE;ÁRVORE OU VEGETAÇÃO	220	28/11/2023 15:26:58	ELDORADO DO SUL	ELD 1	304 - ARVORE OU VEGETACAO	1462,27	7,98	9
2023-852394	INTERNA;NÃO PROGRAMADA;MEIO AMBIENTE;ÁRVORE OU VEGETAÇÃO	220	29/11/2023 09:44:55	PORTO ALEGRE	PAL12127	304 - ARVORE OU VEGETACAO	537,87	0,13	20,88
2023-849850	INTERNA;NÃO PROGRAMADA;MEIO AMBIENTE;ÁRVORE OU VEGETAÇÃO	220	28/11/2023 15:43:22	PORTO ALEGRE	PAL6 611	304 - ARVORE OU VEGETACAO	1438,67	17,07	48,52
2023-851648	INTERNA;NÃO PROGRAMADA;MEIO AMBIENTE;ÁRVORE OU VEGETAÇÃO	220	29/11/2023 06:08:18	VIAMAO	ACL 02	304 - ARVORE OU VEGETACAO	540,83	29,6	51,38
2023-852071	INTERNA;NÃO PROGRAMADA;MEIO AMBIENTE;ÁRVORE OU VEGETAÇÃO	220	29/11/2023 08:28:53	VIAMAO	VIA 228	304 - ARVORE OU VEGETACAO	1739,77	32,42	93,78
2023-847416	INTERNA;NÃO PROGRAMADA;MEIO AMBIENTE;ÁRVORE OU VEGETAÇÃO	220	28/11/2023 10:53:30	PORTO ALEGRE	PAL0443	304 - ARVORE OU VEGETACAO	42,17	9,48	35,52
2023-848552	INTERNA;NÃO PROGRAMADA;MEIO AMBIENTE;ÁRVORE OU VEGETAÇÃO	220	28/11/2023 15:16:58	ALVORADA	ALV0200209	304 - ARVORE OU VEGETACAO	31,82	14,57	4,22
2023-848617	INTERNA;NÃO PROGRAMADA;MEIO AMBIENTE;ÁRVORE OU VEGETAÇÃO	220	28/11/2023 15:26:35	PELOTAS	PEL2 215	304 - ARVORE OU VEGETACAO	241,88	34,43	26,2
2023-847312	INTERNA;NÃO PROGRAMADA;MEIO AMBIENTE;QUEIMA OU INCÊNDIO	220	28/11/2023 10:25:24	PORTO ALEGRE	PAL04462	307 - QUEIMA OU INCENDIO	116,05	5,35	54,53
2023-847033	INTERNA;NÃO PROGRAMADA;MEIO AMBIENTE;QUEIMA OU INCÊNDIO	220	28/11/2023 09:18:48	ARROIO DO SAL	ASA 1	307 - QUEIMA OU INCENDIO	306,52	4,22	77,5
2023-849773	INTERNA;NÃO PROGRAMADA;MEIO AMBIENTE;QUEIMA OU INCÊNDIO	220	28/11/2023 18:12:31	PORTO ALEGRE	PAL1501513	307 - QUEIMA OU INCENDIO	1315,67	13,85	30,18
2023-850237	INTERNA;NÃO PROGRAMADA;MEIO AMBIENTE;QUEIMA OU INCÊNDIO	220	28/11/2023 19:23:31	ALVORADA	VIA 226	307 - QUEIMA OU INCENDIO	2190,52	209,72	65,47
2023-854054	INTERNA;NÃO PROGRAMADA;MEIO AMBIENTE;INUNDAÇÃO	220	29/11/2023 18:15:24	ALVORADA	ALV0200207	308 - INUNDACAO	857,13	31,95	15,97
2023-853291	INTERNA;NÃO PROGRAMADA;MEIO AMBIENTE;VENTO	13800	29/11/2023 11:05:38	PANTANO GRANDE	CPV 3	311 - VENTO	598,82	1554,62	147,93
2023-854249	INTERNA;NÃO PROGRAMADA;MEIO AMBIENTE;VENTO	220	29/11/2023 19:24:30	CARAA	SAO 6	311 - VENTO	1135,33	17,78	53,25
2023-849450	INTERNA;NÃO PROGRAMADA;MEIO AMBIENTE;VENTO	13800	28/11/2023 16:31:24	VIAMAO	VIA 117	311 - VENTO	114,45	175,92	238,73
2023-849113	INTERNA;NÃO PROGRAMADA;MEIO AMBIENTE;VENTO	13800	28/11/2023 16:21:17	PORTO ALEGRE	PAL3 32	311 - VENTO	96,82	56,55	29
2023-851512	INTERNA;NÃO PROGRAMADA;MEIO AMBIENTE;VENTO	13800	29/11/2023 03:14:22	XANGRI-LA	ATS 5	311 - VENTO	4,63	102,25	691,75

2023-846818	INTERNA;NÃO PROGRAMADA;MEIO AMBIENTE;VENTO	13800	28/11/2023 08:02:50	SENTINELA DO SUL	VAS 3	311 - VENTO	25,97	15,47	155,73
2023-851963	INTERNA;NÃO PROGRAMADA;MEIO AMBIENTE;VENTO	13800	29/11/2023 06:13:49	CAPAO DA CANOA	ATL 6	311 - VENTO	331,25	12,92	161,25
2023-850656	INTERNA;NÃO PROGRAMADA;MEIO AMBIENTE;VENTO	220	28/11/2023 17:32:19	PORTO ALEGRE	PAL1501501	311 - VENTO	269,48	42,2	67,13
2023-849666	INTERNA;NÃO PROGRAMADA;MEIO AMBIENTE;VENTO	13800	28/11/2023 16:17:40	VIAMAO	VIA 118	311 - VENTO	318,05	25,95	36,9
2023-851612	INTERNA;NÃO PROGRAMADA;MEIO AMBIENTE;VENTO	13800	29/11/2023 04:14:24	CANGUCU	MRE 01	311 - VENTO	170,53	75,77	30,88
2023-849891	INTERNA;NÃO PROGRAMADA;MEIO AMBIENTE;VENTO	13800	28/11/2023 14:49:08	MINAS DO LEAO	CRM1 1	311 - VENTO	362,48	1013,7	40,8
2023-850326	INTERNA;NÃO PROGRAMADA;MEIO AMBIENTE;VENTO	13800	28/11/2023 19:35:08	CAMAQUA	CAM 17	311 - VENTO	3728	56,8	18,07
2023-849160	INTERNA;NÃO PROGRAMADA;MEIO AMBIENTE;VENTO	13800	28/11/2023 16:32:34	PELOTAS	MRE 02	311 - VENTO	32,22	83,88	48,82
2023-848362	INTERNA;NÃO PROGRAMADA;MEIO AMBIENTE;VENTO	220	28/11/2023 14:43:02	VIAMAO	VIA 221	311 - VENTO	54,43	645,97	271,57
2023-850762	INTERNA;NÃO PROGRAMADA;MEIO AMBIENTE;VENTO	13800	28/11/2023 19:47:22	OSORIO	OSO1 14	311 - VENTO	755,9	86,82	0
2023-853830	INTERNA;NÃO PROGRAMADA;MEIO AMBIENTE;VENTO	13800	28/11/2023 15:33:54	VIAMAO	VIA 118	311 - VENTO	1606,47	0,18	229,45
2023-849222	INTERNA;NÃO PROGRAMADA;MEIO AMBIENTE;VENTO	220	28/11/2023 16:28:48	TRAMANDAI	TRA 6	311 - VENTO	107,53	0,07	19,23
2023-851881	INTERNA;NÃO PROGRAMADA;MEIO AMBIENTE;VENTO	220	29/11/2023 07:00:44	VIAMAO	VIA 116	311 - VENTO	156,25	53,87	28,08
2023-850688	INTERNA;NÃO PROGRAMADA;MEIO AMBIENTE;VENTO	220	28/11/2023 19:06:54	CHUVISCA	DFE 02	311 - VENTO	940,93	21,1	97,07
2023-849379	INTERNA;NÃO PROGRAMADA;MEIO AMBIENTE;VENTO	13800	28/11/2023 15:13:01	MINAS DO LEAO	CRM1 1	311 - VENTO	1311,13	70,9	374,95
2023-852439	INTERNA;NÃO PROGRAMADA;MEIO AMBIENTE;VENTO	220	29/11/2023 08:05:17	VIAMAO	VIA 112	311 - VENTO	281,27	34,62	4,07
2023-848186	INTERNA;NÃO PROGRAMADA;MEIO AMBIENTE;VENTO	220	28/11/2023 14:15:52	ENCRUZILHADA DO SUL	ECZ 2	311 - VENTO	45,15	102,2	70,92
2023-851188	INTERNA;NÃO PROGRAMADA;MEIO AMBIENTE;VENTO	220	28/11/2023 16:57:21	PORTO ALEGRE	PAL13137	311 - VENTO	1049,6	9,45	78,67
2023-851079	INTERNA;NÃO PROGRAMADA;MEIO AMBIENTE;VENTO	13800	28/11/2023 22:00:47	CHUVISCA	DFE 02	311 - VENTO	616,18	36,67	119,55
2023-848551	INTERNA;NÃO PROGRAMADA;MEIO AMBIENTE;VENTO	220	28/11/2023 15:15:40	TAPES	VAS 4	311 - VENTO	3025,75	18,65	33,93
2023-853077	INTERNA;NÃO PROGRAMADA;MEIO AMBIENTE;VENTO	220	29/11/2023 12:49:40	TAPES	VAS 3	311 - VENTO	2901,3	9,1	32,28
2023-849169	INTERNA;NÃO PROGRAMADA;MEIO AMBIENTE;VENTO	220	28/11/2023 16:33:52	VIAMAO	VIA 111	311 - VENTO	1087,1	60,67	3,23
2023-854440	INTERNA;NÃO PROGRAMADA;MEIO AMBIENTE;VENTO	220	29/11/2023 17:40:30	SANTO ANTONIO DA PATRULHA	SAO 2	311 - VENTO	1456,58	54,53	23,32
2023-852692	INTERNA;NÃO PROGRAMADA;MEIO AMBIENTE;VENTO	220	29/11/2023 11:00:20	BARRA DO RIBEIRO	VAS 1	311 - VENTO	1954,17	6,92	14,68
2023-850378	INTERNA;NÃO PROGRAMADA;MEIO AMBIENTE;VENTO	220	28/11/2023 18:17:21	VIAMAO	VIA 113	311 - VENTO	2422,27	13,92	92,22
2023-854313	INTERNA;NÃO PROGRAMADA;MEIO AMBIENTE;VENTO	220	29/11/2023 19:49:48	ALVORADA	VIA 225	311 - VENTO	1074,45	150,43	34,35
2023-848292	INTERNA;NÃO PROGRAMADA;MEIO AMBIENTE;VENTO	220	28/11/2023 14:29:35	ALVORADA	ALV0200206	311 - VENTO	1168,47	69,07	20,47
2023-852208	INTERNA;NÃO PROGRAMADA;MEIO AMBIENTE;VENTO	220	29/11/2023 06:03:33	MARIANA PIMENTEL	GUA 12	311 - VENTO	955,9	35,53	76,88
2023-854386	INTERNA;NÃO PROGRAMADA;MEIO AMBIENTE;VENTO	220	29/11/2023 20:00:33	ENCRUZILHADA DO SUL	ECZ 2	311 - VENTO	709,17	46,23	50,05
2023-846840	INTERNA;NÃO PROGRAMADA;MEIO AMBIENTE;VENTO	13800	28/11/2023 08:26:28	OSORIO	OSO1 11	311 - VENTO	38,97	21,4	23,17
2023-850633	INTERNA;NÃO PROGRAMADA;MEIO AMBIENTE;VENTO	220	28/11/2023 20:19:51	OSORIO	OSO1 12	311 - VENTO	2721,65	5,38	22,05
2023-853769	INTERNA;NÃO PROGRAMADA;MEIO AMBIENTE;VENTO	220	29/11/2023 08:31:56	DOM FELICIANO	DFE 03	311 - VENTO	484,78	98,62	40,75
2023-854241	INTERNA;NÃO PROGRAMADA;MEIO AMBIENTE;VENTO	220	29/11/2023 19:22:12	VIAMAO	VIA 221	311 - VENTO	823,5	2,18	5,78
2023-846809	INTERNA;NÃO PROGRAMADA;MEIO AMBIENTE;VENTO	220	28/11/2023 08:15:11	PORTO ALEGRE	PAL16162	311 - VENTO	1533,35	27,63	213,18
2023-854145	INTERNA;NÃO PROGRAMADA;MEIO AMBIENTE;VENTO	220	29/11/2023 18:50:14	DOM FELICIANO	DFE 04	311 - VENTO	906,77	72,52	4,02
2023-853714	INTERNA;NÃO PROGRAMADA;MEIO AMBIENTE;VENTO	220	29/11/2023 16:09:12	VIAMAO	VIA 112	311 - VENTO	1363,3	28,05	38,87
2023-854402	INTERNA;NÃO PROGRAMADA;MEIO AMBIENTE;VENTO	220	29/11/2023 20:28:06	VIAMAO	VIA 221	311 - VENTO	789,02	5,7	19,8
2023-847259	INTERNA;NÃO PROGRAMADA;MEIO AMBIENTE;VENTO	220	28/11/2023 10:10:21	CAPAO DA CANOA	CPN 3	311 - VENTO	788,3	20,02	484,33
2023-852400	INTERNA;NÃO PROGRAMADA;MEIO AMBIENTE;VENTO	220	29/11/2023 09:48:19	GUAIBA	GUA 110	311 - VENTO	311,13	6,67	5,02

2023-848126	INTERNA;NÃO PROGRAMADA;MEIO AMBIENTE;VENTO	220	28/11/2023 14:03:39	SAO LOURENCO DO SUL	SLO 1	311 - VENTO	71,92	9,85	23,2
2023-852182	INTERNA;NÃO PROGRAMADA;MEIO AMBIENTE;VENTO	220	29/11/2023 08:53:03	BALNEARIO PINHAL	PMR 1	311 - VENTO	1517,22	12,57	26,5
2023-850614	INTERNA;NÃO PROGRAMADA;MEIO AMBIENTE;VENTO	220	28/11/2023 20:14:15	PORTO ALEGRE	PAL6 612	311 - VENTO	1327,95	1,15	5,77
2023-848300	INTERNA;NÃO PROGRAMADA;MEIO AMBIENTE;DESCARGA ATMOSFÉRICA	13800	28/11/2023 12:37:51	ELDORADO DO SUL	ELD 6	303 - DESCARGA ATMOSFERICA	528,32	66,13	18,7
2023-847281	INTERNA;NÃO PROGRAMADA;MEIO AMBIENTE;DESCARGA ATMOSFÉRICA	220	28/11/2023 10:19:00	SAO LOURENCO DO SUL	SLO 1	303 - DESCARGA ATMOSFERICA	1	2	1688,48
2023-848340	INTERNA;NÃO PROGRAMADA;MEIO AMBIENTE;DESCARGA ATMOSFÉRICA	13800	28/11/2023 14:44:25	BARRA DO RIBEIRO	GUA 12	303 - DESCARGA ATMOSFERICA	1,58	281,62	2672,38
2023-851430	INTERNA;NÃO PROGRAMADA;MEIO AMBIENTE;DESCARGA ATMOSFÉRICA	13800	29/11/2023 03:40:32	SAO LOURENCO DO SUL	SLO 4	303 - DESCARGA ATMOSFERICA	303	52,03	351,83
2023-851546	INTERNA;NÃO PROGRAMADA;MEIO AMBIENTE;DESCARGA ATMOSFÉRICA	13800	29/11/2023 02:03:31	VIAMAO	VIA 114	303 - DESCARGA ATMOSFERICA	352,87	0,15	110,83
2023-849057	INTERNA;NÃO PROGRAMADA;MEIO AMBIENTE;DESCARGA ATMOSFÉRICA	220	28/11/2023 16:24:19	VIAMAO	VIA 112	303 - DESCARGA ATMOSFERICA	1412,47	76,25	22,05
2023-851841	INTERNA;NÃO PROGRAMADA;MEIO AMBIENTE;DESCARGA ATMOSFÉRICA	220	29/11/2023 07:16:27	PIRATINI	CGU 8	303 - DESCARGA ATMOSFERICA	21,8	628,82	152,9
2023-854398	INTERNA;NÃO PROGRAMADA;MEIO AMBIENTE;DESCARGA ATMOSFÉRICA	220	29/11/2023 20:26:35	VIAMAO	VIA 222	303 - DESCARGA ATMOSFERICA	1281,4	10,55	2,77
2023-846816	INTERNA;NÃO PROGRAMADA;MEIO AMBIENTE;DESCARGA ATMOSFÉRICA	220	28/11/2023 08:18:17	CAMAQUA	CAM 14	303 - DESCARGA ATMOSFERICA	71,98	1,7	53,22
2023-851107	INTERNA;NÃO PROGRAMADA;MEIO AMBIENTE;ÁRVORE OU VEGETAÇÃO	13800	28/11/2023 22:06:07	PORTO ALEGRE	PAL12122	304 - ARVORE OU VEGETACAO	184,15	555,25	398,48
2023-851228	INTERNA;NÃO PROGRAMADA;MEIO AMBIENTE;ÁRVORE OU VEGETAÇÃO	13800	28/11/2023 17:47:51	OSORIO	OSO1 14	304 - ARVORE OU VEGETACAO	537,27	60,6	36,13
2023-850788	INTERNA;NÃO PROGRAMADA;MEIO AMBIENTE;ÁRVORE OU VEGETAÇÃO	220	28/11/2023 18:31:36	VIAMAO	VIA 116	304 - ARVORE OU VEGETACAO	1065,83	99,75	24,27
2023-850178	INTERNA;NÃO PROGRAMADA;MEIO AMBIENTE;ÁRVORE OU VEGETAÇÃO	13800	28/11/2023 18:49:46	PORTO ALEGRE	PAL04461	304 - ARVORE OU VEGETACAO	692,33	60,68	6,4
2023-850068	INTERNA;NÃO PROGRAMADA;MEIO AMBIENTE;ÁRVORE OU VEGETAÇÃO	220	28/11/2023 18:59:04	ELDORADO DO SUL	ELD 1	304 - ARVORE OU VEGETACAO	974,83	10,35	24,68
2023-850316	INTERNA;NÃO PROGRAMADA;MEIO AMBIENTE;ÁRVORE OU VEGETAÇÃO	220	28/11/2023 19:10:59	PORTO ALEGRE	RIN 10	304 - ARVORE OU VEGETACAO	110,7	813,47	256,25
2023-849950	INTERNA;NÃO PROGRAMADA;MEIO AMBIENTE;ÁRVORE OU VEGETAÇÃO	220	28/11/2023 17:53:42	PORTO ALEGRE	PAL1501503	304 - ARVORE OU VEGETACAO	759,47	46,22	121,1
2023-851483	INTERNA;NÃO PROGRAMADA;MEIO AMBIENTE;ÁRVORE OU VEGETAÇÃO	220	28/11/2023 18:13:52	VIAMAO	VIA 118	304 - ARVORE OU VEGETACAO	941,63	1403,38	254,58
2023-848945	INTERNA;NÃO PROGRAMADA;MEIO AMBIENTE;ÁRVORE OU VEGETAÇÃO	220	28/11/2023 14:04:57	CAPAO DO LEAO	PEL3 35	304 - ARVORE OU VEGETACAO	162,72	28,08	35,9
2023-853994	INTERNA;NÃO PROGRAMADA;MEIO AMBIENTE;ÁRVORE OU VEGETAÇÃO	13800	29/11/2023 11:54:10	OSORIO	OSO1 14	304 - ARVORE OU VEGETACAO	792,45	17,93	79,6
2023-853740	INTERNA;NÃO PROGRAMADA;MEIO AMBIENTE;ÁRVORE OU VEGETAÇÃO	220	28/11/2023 16:30:24	ALVORADA	ALV 6	304 - ARVORE OU VEGETACAO	1434,93	109,87	102,8
2023-849228	INTERNA;NÃO PROGRAMADA;MEIO AMBIENTE;ÁRVORE OU VEGETAÇÃO	220	28/11/2023 15:42:55	TRES FORQUILHAS	TAR 4	304 - ARVORE OU VEGETACAO	1818,62	30,83	206,27
2023-850564	INTERNA;NÃO PROGRAMADA;MEIO AMBIENTE;ÁRVORE OU VEGETAÇÃO	220	28/11/2023 20:05:12	MAQUINE	TAR 3	304 - ARVORE OU VEGETACAO	1335,03	11,45	40,87
2023-849259	INTERNA;NÃO PROGRAMADA;MEIO AMBIENTE;ÁRVORE OU VEGETAÇÃO	220	28/11/2023 16:53:19	CAPAO DO LEAO	PEL3 35	304 - ARVORE OU VEGETACAO	120,93	3,97	9,93
2023-847543	INTERNA;NÃO PROGRAMADA;MEIO AMBIENTE;ÁRVORE OU VEGETAÇÃO	220	28/11/2023 11:23:04	PELOTAS	PEL2 214	304 - ARVORE OU VEGETACAO	232,35	14,18	9,33
2023-852247	INTERNA;NÃO PROGRAMADA;MEIO AMBIENTE;ÁRVORE OU VEGETAÇÃO	220	29/11/2023 09:07:31	ARROIO DOS RATOS	ARE 1	304 - ARVORE OU VEGETACAO	396,52	7,6	52,6
2023-849424	INTERNA;NÃO PROGRAMADA;MEIO AMBIENTE;ÁRVORE OU VEGETAÇÃO	220	28/11/2023 17:11:45	BARAO DO TRIUNFO	VAS 2	304 - ARVORE OU VEGETACAO	2528,05	124,3	19,9
2023-852929	INTERNA;NÃO PROGRAMADA;MEIO AMBIENTE;ÁRVORE OU VEGETAÇÃO	220	29/11/2023 11:54:30	TRES CACHOEIRAS	TAR 5	304 - ARVORE OU VEGETACAO	2783,05	17,52	12,23
2023-853586	INTERNA;NÃO PROGRAMADA;MEIO AMBIENTE;ÁRVORE OU VEGETAÇÃO	220	29/11/2023 15:27:39	PELOTAS	PEL2 23	304 - ARVORE OU VEGETACAO	1299,68	15,18	27,63
2023-848045	INTERNA;NÃO PROGRAMADA;MEIO AMBIENTE;ÁRVORE OU VEGETAÇÃO	220	28/11/2023 13:46:15	PORTO ALEGRE	PAL6 610	304 - ARVORE OU VEGETACAO	1465,05	13,25	1379,45
2023-848867	INTERNA;NÃO PROGRAMADA;MEIO AMBIENTE;ÁRVORE OU VEGETAÇÃO	13800	28/11/2023 16:00:28	CERRITO	POS 2	304 - ARVORE OU VEGETACAO	19,32	35,62	11,78
2023-847709	INTERNA;NÃO PROGRAMADA;MEIO AMBIENTE;QUEIMA OU INCÊNDIO	220	28/11/2023 12:01:53	TRAMANDAI	TRA 6	307 - QUEIMA OU INCENDIO	162,53	23,58	38,57
2023-846650	INTERNA;NÃO PROGRAMADA;MEIO AMBIENTE;INUNDAÇÃO	220	28/11/2023 06:54:46	ELDORADO DO SUL	ELD 1	308 - INUNDACAO	78,78	80,6	11,32
2023-850793	INTERNA;NÃO PROGRAMADA;MEIO AMBIENTE;VENTO	13800	28/11/2023 20:34:18	SAO LOURENCO DO SUL	SLO 4	311 - VENTO	25,7	10	2,02
2023-851261	INTERNA;NÃO PROGRAMADA;MEIO AMBIENTE;VENTO	13800	28/11/2023 23:24:04	SAO LOURENCO DO SUL	SLO 4	311 - VENTO	24,23	34,67	16,72
2023-851007	INTERNA;NÃO PROGRAMADA;MEIO AMBIENTE;VENTO	13800	28/11/2023 21:44:11	BALNEARIO PINHAL	PIN 1	311 - VENTO	15,53	625,78	182,65
2023-851669	INTERNA;NÃO PROGRAMADA;MEIO AMBIENTE;VENTO	13800	29/11/2023 01:52:11	PELOTAS	PEL4 44	311 - VENTO	320,5	23,88	356,55

2023-854270	INTERNA;NÃO PROGRAMADA;MEIO AMBIENTE;VENTO	13800	29/11/2023 19:03:23	PORTO ALEGRE	PAL14143	311 - VENTO	527,17	282,77	71,37
2023-854543	INTERNA;NÃO PROGRAMADA;MEIO AMBIENTE;VENTO	13800	29/11/2023 20:49:47	TRES CACHOEIRAS	TAR 5	311 - VENTO	97,3	22,62	51,92
2023-850908	INTERNA;NÃO PROGRAMADA;MEIO AMBIENTE;VENTO	13800	28/11/2023 21:02:20	TRES CACHOEIRAS	TAR 5	311 - VENTO	258,95	1208,23	36,15
2023-852667	INTERNA;NÃO PROGRAMADA;MEIO AMBIENTE;VENTO	220	29/11/2023 04:02:57	PELOTAS	PEL1 101	311 - VENTO	425,78	257,07	64,38
2023-847934	INTERNA;NÃO PROGRAMADA;MEIO AMBIENTE;VENTO	13800	28/11/2023 13:06:17	CIDREIRA	PIN 1	311 - VENTO	97,28	142,97	178,47
2023-852465	INTERNA;NÃO PROGRAMADA;MEIO AMBIENTE;VENTO	13800	29/11/2023 05:39:25	SAO JERONIMO	ARE 2	311 - VENTO	435,38	26,1	3,45
2023-852135	INTERNA;NÃO PROGRAMADA;MEIO AMBIENTE;VENTO	220	29/11/2023 08:42:09	TRAMANDAI	TRA 8	311 - VENTO	1469,72	2008,9	1014,82
2023-849010	INTERNA;NÃO PROGRAMADA;MEIO AMBIENTE;VENTO	220	28/11/2023 16:01:43	PORTO ALEGRE	RIN 05	311 - VENTO	1254,72	0,05	19,52
2023-852363	INTERNA;NÃO PROGRAMADA;MEIO AMBIENTE;VENTO	220	29/11/2023 08:25:34	SAO LOURENCO DO SUL	SLO 1	311 - VENTO	684,28	854,72	85,8
2023-852453	INTERNA;NÃO PROGRAMADA;MEIO AMBIENTE;VENTO	220	28/11/2023 20:07:45	PORTO ALEGRE	PAL1501501	311 - VENTO	2314,35	17,05	319,62
2023-854229	INTERNA;NÃO PROGRAMADA;MEIO AMBIENTE;VENTO	220	29/11/2023 19:18:13	ALVORADA	VIA 226	311 - VENTO	964,72	7,47	17,48
2023-852326	INTERNA;NÃO PROGRAMADA;MEIO AMBIENTE;VENTO	220	29/11/2023 07:37:06	PELOTAS	PEL1 104	311 - VENTO	131,2	99,32	9,97
2023-854250	INTERNA;NÃO PROGRAMADA;MEIO AMBIENTE;VENTO	220	29/11/2023 19:25:38	PORTO ALEGRE	PAL1 111	311 - VENTO	871,28	15,38	683,7
2023-851949	INTERNA;NÃO PROGRAMADA;MEIO AMBIENTE;VENTO	220	29/11/2023 07:42:17	PORTO ALEGRE	PAL2 22	311 - VENTO	93,27	28,35	72,57
2023-849011	INTERNA;NÃO PROGRAMADA;MEIO AMBIENTE;VENTO	220	28/11/2023 16:04:30	PORTO ALEGRE	PAL3 311	311 - VENTO	270,58	14,65	71,48
2023-854014	INTERNA;NÃO PROGRAMADA;MEIO AMBIENTE;VENTO	220	29/11/2023 18:03:04	ALVORADA	VIA 225	311 - VENTO	1012,8	18,43	22,93
2023-848463	INTERNA;NÃO PROGRAMADA;MEIO AMBIENTE;VENTO	220	28/11/2023 15:01:26	PELOTAS	PEL4 46	311 - VENTO	418,93	55,42	3,57
2023-850101	INTERNA;NÃO PROGRAMADA;MEIO AMBIENTE;VENTO	220	28/11/2023 19:04:03	VIAMAO	VIA 114	311 - VENTO	1197,78	33,57	4,67
2023-850296	INTERNA;NÃO PROGRAMADA;MEIO AMBIENTE;VENTO	220	28/11/2023 19:30:02	CAMAQUA	CAM 14	311 - VENTO	868,15	7,82	46,42
2023-851232	INTERNA;NÃO PROGRAMADA;MEIO AMBIENTE;VENTO	220	28/11/2023 22:32:33	TRAMANDAI	TRA 8	311 - VENTO	167,48	1179,4	139,22
2023-850162	INTERNA;NÃO PROGRAMADA;MEIO AMBIENTE;VENTO	220	28/11/2023 19:13:25	OSORIO	OSO1 12	311 - VENTO	1196,63	0,1	34,1
2023-851256	INTERNA;NÃO PROGRAMADA;MEIO AMBIENTE;VENTO	220	28/11/2023 23:19:00	PORTO ALEGRE	PAL044RW	311 - VENTO	932,77	17,83	11,45
2023-852911	INTERNA;NÃO PROGRAMADA;MEIO AMBIENTE;VENTO	220	29/11/2023 11:51:30	ALVORADA	ALV0200209	311 - VENTO	398,25	40,73	3,2
2023-854504	INTERNA;NÃO PROGRAMADA;MEIO AMBIENTE;VENTO	220	29/11/2023 21:25:38	VIAMAO	VIA 114	311 - VENTO	1108,07	0,08	17,05
2023-847609	INTERNA;NÃO PROGRAMADA;MEIO AMBIENTE;VENTO	220	28/11/2023 11:41:30	TAPES	VAS 3	311 - VENTO	1272,5	1502,23	29,77
2023-853897	INTERNA;NÃO PROGRAMADA;MEIO AMBIENTE;VENTO	220	29/11/2023 17:17:40	VIAMAO	VIA 113	311 - VENTO	1003,88	23,68	13,42
2023-849422	INTERNA;NÃO PROGRAMADA;MEIO AMBIENTE;VENTO	220	28/11/2023 17:10:34	ALVORADA	ALV0200209	311 - VENTO	1465,03	20,55	18,28
2023-847527	INTERNA;NÃO PROGRAMADA;MEIO AMBIENTE;VENTO	220	28/11/2023 11:15:37	TRAMANDAI	OSO1 11	311 - VENTO	123,08	26,23	6,97
2023-851412	INTERNA;NÃO PROGRAMADA;MEIO AMBIENTE;VENTO	220	29/11/2023 00:42:38	PORTO ALEGRE	PAL14144	311 - VENTO	1947,63	2,87	36,35
2023-852939	INTERNA;NÃO PROGRAMADA;MEIO AMBIENTE;VENTO	220	29/11/2023 11:59:58	DOM FELICIANO	DFE 03	311 - VENTO	1612,93	5,37	2,65
2023-847833	INTERNA;NÃO PROGRAMADA;MEIO AMBIENTE;VENTO	220	28/11/2023 12:46:24	SAO JERONIMO	SJE 01	311 - VENTO	1516,25	13,25	46,7
2023-852081	INTERNA;NÃO PROGRAMADA;MEIO AMBIENTE;VENTO	220	29/11/2023 08:29:23	PELOTAS	PEL2 28	311 - VENTO	1616,28	24,2	48,82
2023-853306	INTERNA;NÃO PROGRAMADA;MEIO AMBIENTE;VENTO	220	29/11/2023 13:40:49	VIAMAO	VIA 118	311 - VENTO	485,12	55,07	16,65
2023-851179	INTERNA;NÃO PROGRAMADA;MEIO AMBIENTE;VENTO	220	28/11/2023 22:37:57	PORTO ALEGRE	PAL14147	311 - VENTO	1042,45	17,32	24,57
2023-849151	INTERNA;NÃO PROGRAMADA;MEIO AMBIENTE;VENTO	220	28/11/2023 16:34:03	CIDREIRA	PIN 6	311 - VENTO	1675,03	31,97	14,53
2023-850885	INTERNA;NÃO PROGRAMADA;MEIO AMBIENTE;VENTO	220	28/11/2023 21:17:43	ARAMBARE	CAM2 22	311 - VENTO	2665,3	27,6	2,15
2023-854181	INTERNA;NÃO PROGRAMADA;MEIO AMBIENTE;VENTO	220	29/11/2023 11:30:10	PORTO ALEGRE	PAL14148	311 - VENTO	1357,57	0,4	231,5
2023-853228	INTERNA;NÃO PROGRAMADA;MEIO AMBIENTE;VENTO	220	29/11/2023 13:23:10	CARAA	SAO 6	311 - VENTO	2818,18	142,4	6,1
2023-851590	INTERNA;NÃO PROGRAMADA;MEIO AMBIENTE;VENTO	220	29/11/2023 05:30:03	PORTO ALEGRE	PAL3 311	311 - VENTO	1413,52	9,75	46,78

2023-852153	INTERNA;NÃO PROGRAMADA;MEIO AMBIENTE;VENTO	220	29/11/2023 08:47:07	VIAMAO	VIA 115	311 - VENTO	563,33	9,57	17,9
2023-854175	INTERNA;NÃO PROGRAMADA;MEIO AMBIENTE;VENTO	220	29/11/2023 19:01:36	CARAA	SAO 6	311 - VENTO	2230,33	84,82	155,72
2023-852892	INTERNA;NÃO PROGRAMADA;MEIO AMBIENTE;VENTO	220	29/11/2023 11:45:43	CHARQUEADAS	CHA2 4	311 - VENTO	260,4	0,08	3,18
2023-852870	INTERNA;NÃO PROGRAMADA;MEIO AMBIENTE;VENTO	220	29/11/2023 11:37:56	PORTO ALEGRE	PAL8 89	311 - VENTO	1305,88	7,1	11,48
2023-847160	INTERNA;NÃO PROGRAMADA;MEIO AMBIENTE;VENTO	220	28/11/2023 09:51:34	PORTO ALEGRE	PAL6 612	311 - VENTO	57,35	22,08	23,6
2023-847816	INTERNA;NÃO PROGRAMADA;MEIO AMBIENTE;VENTO	220	28/11/2023 12:38:33	CIDREIRA	PIN 1	311 - VENTO	4235,85	52,58	1,6
2023-854678	INTERNA;NÃO PROGRAMADA;MEIO AMBIENTE;VENTO	220	29/11/2023 23:38:02	VIAMAO	VIA 113	311 - VENTO	922,45	21,57	31,53
2023-848658	INTERNA;NÃO PROGRAMADA;MEIO AMBIENTE;VENTO	220	28/11/2023 15:38:25	ALVORADA	ALV0200205	311 - VENTO	1093	14,12	4,33
2023-853196	INTERNA;NÃO PROGRAMADA;MEIO AMBIENTE;VENTO	220	29/11/2023 13:09:02	PORTO ALEGRE	PAL6 611	311 - VENTO	2759,2	42,03	107,4
2023-853799	INTERNA;NÃO PROGRAMADA;MEIO AMBIENTE;VENTO	220	29/11/2023 16:34:33	ALVORADA	ALV0200205	311 - VENTO	1073,57	49,08	47,73
2023-851794	INTERNA;NÃO PROGRAMADA;MEIO AMBIENTE;VENTO	220	29/11/2023 07:02:47	ALVORADA	ALV 6	311 - VENTO	522,48	86,6	219,13
2023-852442	INTERNA;NÃO PROGRAMADA;MEIO AMBIENTE;VENTO	220	29/11/2023 10:01:26	SAO JERONIMO	VAS 2	311 - VENTO	2986,52	25,88	34,3
2023-847053	INTERNA;NÃO PROGRAMADA;MEIO AMBIENTE;VENTO	220	28/11/2023 09:27:52	CIDREIRA	PIN 3	311 - VENTO	331,2	214,52	14,57
2023-849786	INTERNA;NÃO PROGRAMADA;MEIO AMBIENTE;VENTO	220	28/11/2023 18:14:01	ALVORADA	ALV 2	311 - VENTO	4130,47	12,42	18,43
2023-852167	INTERNA;NÃO PROGRAMADA;MEIO AMBIENTE;VENTO	220	29/11/2023 08:49:40	PELOTAS	PEL1 102	311 - VENTO	221,57	27,8	24,95
2023-852318	INTERNA;NÃO PROGRAMADA;MEIO AMBIENTE;VENTO	220	29/11/2023 09:23:41	OSORIO	ATS 2	311 - VENTO	522,47	0,08	3,28
2023-853235	INTERNA;NÃO PROGRAMADA;MEIO AMBIENTE;VENTO	220	29/11/2023 13:21:16	SAO LOURENCO DO SUL	SLO 1	311 - VENTO	1207,8	8,47	37,25
2023-852343	INTERNA;NÃO PROGRAMADA;MEIO AMBIENTE;VENTO	220	29/11/2023 09:32:06	CAPAO DA CANOA	ATL 6	311 - VENTO	295,2	4,08	48,65
2023-850093	INTERNA;NÃO PROGRAMADA;MEIO AMBIENTE;VENTO	220	28/11/2023 19:02:55	TRAMANDAI	TRA 1	311 - VENTO	1189,62	11,55	3,3
2023-851229	INTERNA;NÃO PROGRAMADA;MEIO AMBIENTE;VENTO	220	28/11/2023 23:03:47	PALMARES DO SUL	PMR 7	311 - VENTO	563,97	50,42	19,18
2023-847879	INTERNA;NÃO PROGRAMADA;MEIO AMBIENTE;DESCARGA ATMOSFÉRICA	13800	28/11/2023 08:50:03	TERRA DE AREIA	TAR 3	303 - DESCARGA ATMOSFERICA	297,33	86,73	109,95
2023-846651	INTERNA;NÃO PROGRAMADA;MEIO AMBIENTE;DESCARGA ATMOSFÉRICA	220	28/11/2023 06:20:48	ARROIO DO SAL	ASA 3	303 - DESCARGA ATMOSFERICA	96,83	11,42	17,1
2023-849265	INTERNA;NÃO PROGRAMADA;MEIO AMBIENTE;DESCARGA ATMOSFÉRICA	13800	28/11/2023 16:33:08	VIAMAO	VIA 114	303 - DESCARGA ATMOSFERICA	843,33	83,72	0
2023-852079	INTERNA;NÃO PROGRAMADA;MEIO AMBIENTE;DESCARGA ATMOSFÉRICA	220	29/11/2023 05:41:15	CARAA	SAO 6	303 - DESCARGA ATMOSFERICA	459,12	112,15	55,7
2023-852886	INTERNA;NÃO PROGRAMADA;MEIO AMBIENTE;DESCARGA ATMOSFÉRICA	13800	28/11/2023 19:40:23	ELDORADO DO SUL	ELD 6	303 - DESCARGA ATMOSFERICA	1441,07	32,57	11,98
2023-852077	INTERNA;NÃO PROGRAMADA;MEIO AMBIENTE;DESCARGA ATMOSFÉRICA	220	29/11/2023 08:30:23	CANGUCU	CGU 8	303 - DESCARGA ATMOSFERICA	62,13	65,32	26,82
2023-850306	INTERNA;NÃO PROGRAMADA;MEIO AMBIENTE;DESCARGA ATMOSFÉRICA	220	28/11/2023 19:30:32	CERRO GRANDE DO SUL	VAS 2	303 - DESCARGA ATMOSFERICA	2270,1	1501,9	17,47
2023-847883	INTERNA;NÃO PROGRAMADA;MEIO AMBIENTE;DESCARGA ATMOSFÉRICA	220	28/11/2023 13:06:41	CAPIVARI DO SUL	PMR 6	303 - DESCARGA ATMOSFERICA	4031,58	37,1	6,98
2023-852193	INTERNA;NÃO PROGRAMADA;MEIO AMBIENTE;ÁRVORE OU VEGETAÇÃO	13800	29/11/2023 08:58:17	PANTANO GRANDE	CPV 2	304 - ARVORE OU VEGETACAO	1,72	42,32	39,78
2023-849875	INTERNA;NÃO PROGRAMADA;MEIO AMBIENTE;ÁRVORE OU VEGETAÇÃO	220	28/11/2023 17:00:26	OSORIO	OSO1 16	304 - ARVORE OU VEGETACAO	1840,43	24,17	60,75
2023-848206	INTERNA;NÃO PROGRAMADA;MEIO AMBIENTE;ÁRVORE OU VEGETAÇÃO	13800	28/11/2023 14:18:10	TRAMANDAI	TRA 6	304 - ARVORE OU VEGETACAO	75,27	25,03	23,53
2023-851417	INTERNA;NÃO PROGRAMADA;MEIO AMBIENTE;ÁRVORE OU VEGETAÇÃO	13800	29/11/2023 00:32:42	PORTO ALEGRE	PAL6 614	304 - ARVORE OU VEGETACAO	413,48	88,7	38,82
2023-850787	INTERNA;NÃO PROGRAMADA;MEIO AMBIENTE;ÁRVORE OU VEGETAÇÃO	220	28/11/2023 18:51:36	VIAMAO	VIA 116	304 - ARVORE OU VEGETACAO	1102,97	125,83	28,43
2023-848768	INTERNA;NÃO PROGRAMADA;MEIO AMBIENTE;ÁRVORE OU VEGETAÇÃO	220	28/11/2023 15:41:31	BUTIA	ARE 4	304 - ARVORE OU VEGETACAO	1004,67	22,87	34,78
2023-851867	INTERNA;NÃO PROGRAMADA;MEIO AMBIENTE;ÁRVORE OU VEGETAÇÃO	220	29/11/2023 05:09:36	VIAMAO	VIA 117	304 - ARVORE OU VEGETACAO	292,63	89,25	56,4
2023-850802	INTERNA;NÃO PROGRAMADA;MEIO AMBIENTE;ÁRVORE OU VEGETAÇÃO	13800	28/11/2023 18:51:55	CARAA	SAO 6	304 - ARVORE OU VEGETACAO	909,63	2137,35	5666,1
2023-849215	INTERNA;NÃO PROGRAMADA;MEIO AMBIENTE;ÁRVORE OU VEGETAÇÃO	13800	28/11/2023 16:36:21	VIAMAO	VIA 116	304 - ARVORE OU VEGETACAO	169,65	4,7	54,17
2023-847806	INTERNA;NÃO PROGRAMADA;MEIO AMBIENTE;ÁRVORE OU VEGETAÇÃO	13800	28/11/2023 12:02:01	VIAMAO	ALV 5	304 - ARVORE OU VEGETACAO	62,83	75,18	27,28
2023-850761	INTERNA;NÃO PROGRAMADA;MEIO AMBIENTE;ÁRVORE OU VEGETAÇÃO	13800	28/11/2023 20:40:25	AMARAL FERRADOR	CAM 11	304 - ARVORE OU VEGETACAO	740,05	275,05	139,73

2023-852858	INTERNA;NÃO PROGRAMADA;MEIO AMBIENTE;ÁRVORE OU VEGETAÇÃO	220	29/11/2023 08:34:07	TRES FORQUILHAS	TAR 5	304 - ARVORE OU VEGETACAO	374,47	17,72	63,6
2023-851578	INTERNA;NÃO PROGRAMADA;MEIO AMBIENTE;ÁRVORE OU VEGETAÇÃO	220	29/11/2023 03:39:43	PORTO ALEGRE	RIN 09	304 - ARVORE OU VEGETACAO	244,65	58,52	50,48
2023-847421	INTERNA;NÃO PROGRAMADA;MEIO AMBIENTE;ÁRVORE OU VEGETAÇÃO	13800	28/11/2023 10:29:41	VIAMAO	ALV 5	304 - ARVORE OU VEGETACAO	85,73	7,9	86,68
2023-852959	INTERNA;NÃO PROGRAMADA;MEIO AMBIENTE;ÁRVORE OU VEGETAÇÃO	220	29/11/2023 11:34:04	ALVORADA	ALV 1	304 - ARVORE OU VEGETACAO	138,87	9,18	32,9
2023-849328	INTERNA;NÃO PROGRAMADA;MEIO AMBIENTE;ÁRVORE OU VEGETAÇÃO	220	28/11/2023 17:01:50	SAO JERONIMO	SJE 03	304 - ARVORE OU VEGETACAO	1344,25	20,62	32,7
2023-854150	INTERNA;NÃO PROGRAMADA;MEIO AMBIENTE;ÁRVORE OU VEGETAÇÃO	220	28/11/2023 19:40:29	GUAÍBA	GUA 11	304 - ARVORE OU VEGETACAO	2131,48	56,4	182,55
2023-854279	INTERNA;NÃO PROGRAMADA;MEIO AMBIENTE;ÁRVORE OU VEGETAÇÃO	220	29/11/2023 19:36:15	PORTO ALEGRE	PAL9 95	304 - ARVORE OU VEGETACAO	1225,23	210,1	31,92
2023-850285	INTERNA;NÃO PROGRAMADA;MEIO AMBIENTE;ÁRVORE OU VEGETAÇÃO	220	28/11/2023 19:27:57	VIAMAO	VIA 113	304 - ARVORE OU VEGETACAO	1236,42	0,77	34,02
2023-851910	INTERNA;NÃO PROGRAMADA;MEIO AMBIENTE;ÁRVORE OU VEGETAÇÃO	220	29/11/2023 07:43:24	PELOTAS	PEL5 56	304 - ARVORE OU VEGETACAO	610,15	20,65	22,5
2023-848938	INTERNA;NÃO PROGRAMADA;MEIO AMBIENTE;ÁRVORE OU VEGETAÇÃO	220	28/11/2023 16:06:12	ELDORADO DO SUL	ELD 6	304 - ARVORE OU VEGETACAO	1130,07	54,77	176,15
2023-850987	INTERNA;NÃO PROGRAMADA;MEIO AMBIENTE;ÁRVORE OU VEGETAÇÃO	220	28/11/2023 21:38:01	PORTO ALEGRE	MDE 4	304 - ARVORE OU VEGETACAO	992,37	888,67	48,05
2023-848355	INTERNA;NÃO PROGRAMADA;MEIO AMBIENTE;ÁRVORE OU VEGETAÇÃO	220	28/11/2023 14:41:03	PELOTAS	PEL2 215	304 - ARVORE OU VEGETACAO	229,27	40,82	16,1
2023-853304	INTERNA;NÃO PROGRAMADA;MEIO AMBIENTE;ÁRVORE OU VEGETAÇÃO	220	29/11/2023 13:39:05	PORTO ALEGRE	PAL14142	304 - ARVORE OU VEGETACAO	2655,55	58,05	39,28
2023-853469	INTERNA;NÃO PROGRAMADA;MEIO AMBIENTE;ÁRVORE OU VEGETAÇÃO	220	29/11/2023 14:52:14	PORTO ALEGRE	PAL131313	304 - ARVORE OU VEGETACAO	1290,6	35,07	49,52
2023-848626	INTERNA;NÃO PROGRAMADA;MEIO AMBIENTE;ÁRVORE OU VEGETAÇÃO	220	28/11/2023 15:31:39	SAO JERONIMO	SJE 03	304 - ARVORE OU VEGETACAO	941,95	23,15	74,88
2023-851888	INTERNA;NÃO PROGRAMADA;MEIO AMBIENTE;ÁRVORE OU VEGETAÇÃO	220	29/11/2023 07:33:24	CAMAQUA	DFE 02	304 - ARVORE OU VEGETACAO	1906,7	23,42	52,48
2023-854668	INTERNA;NÃO PROGRAMADA;MEIO AMBIENTE;EROSÃO	220	29/11/2023 23:31:19	VIAMAO	VIA 113	306 - EROSAO	1055,8	4,32	36,38
2023-847434	INTERNA;NÃO PROGRAMADA;MEIO AMBIENTE;QUEIMA OU INCÊNDIO	220	28/11/2023 10:59:00	CAPAO DA CANOA	CPN 2	307 - QUEIMA OU INCENDIO	1366,77	5,37	73,27
2023-847246	INTERNA;NÃO PROGRAMADA;MEIO AMBIENTE;QUEIMA OU INCÊNDIO	220	28/11/2023 10:05:35	PALMARES DO SUL	PIN 5	307 - QUEIMA OU INCENDIO	3150,5	8,85	49,82
2023-851446	INTERNA;NÃO PROGRAMADA;MEIO AMBIENTE;VENTO	13800	29/11/2023 01:24:09	TERRA DE AREIA	TAR 3	311 - VENTO	570,95	50,97	188,28
2023-854172	INTERNA;NÃO PROGRAMADA;MEIO AMBIENTE;VENTO	220	29/11/2023 19:00:23	SAO LOURENCO DO SUL	SLO 4	311 - VENTO	944,27	30,23	9,12
2023-851584	INTERNA;NÃO PROGRAMADA;MEIO AMBIENTE;VENTO	13800	29/11/2023 01:31:39	SAO LOURENCO DO SUL	SLO 6	311 - VENTO	377,97	53,87	336,52
2023-852817	INTERNA;NÃO PROGRAMADA;MEIO AMBIENTE;VENTO	13800	29/11/2023 10:10:17	VIAMAO	VIA 228	311 - VENTO	87,62	204,8	105,3
2023-851327	INTERNA;NÃO PROGRAMADA;MEIO AMBIENTE;VENTO	13800	28/11/2023 23:55:46	OSORIO	OSO1 13	311 - VENTO	4,23	28,5	136,07
2023-852209	INTERNA;NÃO PROGRAMADA;MEIO AMBIENTE;VENTO	220	29/11/2023 09:00:47	SANTO ANTONIO DA PATRULHA	SAO 2	311 - VENTO	2055,1	16,62	12,27
2023-852039	INTERNA;NÃO PROGRAMADA;MEIO AMBIENTE;VENTO	220	29/11/2023 08:12:21	TRES CACHOEIRAS	TAR 5	311 - VENTO	66,13	326,13	3,68
2023-852792	INTERNA;NÃO PROGRAMADA;MEIO AMBIENTE;VENTO	13800	29/11/2023 00:04:54	IMBE	ATS 3	311 - VENTO	694,5	0,6	63,87
2023-852235	INTERNA;NÃO PROGRAMADA;MEIO AMBIENTE;VENTO	220	29/11/2023 09:03:54	ELDORADO DO SUL	ELD 6	311 - VENTO	57,93	0,12	7,22
2023-854037	INTERNA;NÃO PROGRAMADA;MEIO AMBIENTE;VENTO	220	29/11/2023 18:08:52	CARAA	SAO 6	311 - VENTO	1099,03	230,53	40,77
2023-847989	INTERNA;NÃO PROGRAMADA;MEIO AMBIENTE;VENTO	13800	28/11/2023 13:07:59	PORTO ALEGRE	PAL101012	311 - VENTO	48,97	0,07	49,27
2023-851066	INTERNA;NÃO PROGRAMADA;MEIO AMBIENTE;VENTO	13800	28/11/2023 21:44:07	PORTO ALEGRE	PAL3 32	311 - VENTO	760,28	412,72	162,68
2023-851551	INTERNA;NÃO PROGRAMADA;MEIO AMBIENTE;VENTO	220	29/11/2023 02:58:24	SANTO ANTONIO DA PATRULHA	SAO 2	311 - VENTO	660,55	17,28	159,3
2023-849986	INTERNA;NÃO PROGRAMADA;MEIO AMBIENTE;VENTO	13800	28/11/2023 18:38:03	CHUVISCA	DFE 02	311 - VENTO	753,03	2932,52	448,4
2023-852053	INTERNA;NÃO PROGRAMADA;MEIO AMBIENTE;VENTO	13800	29/11/2023 02:41:10	GUÁIBA	GUA 11	311 - VENTO	507,78	14,07	126,63
2023-847634	INTERNA;NÃO PROGRAMADA;MEIO AMBIENTE;VENTO	220	28/11/2023 09:03:20	TRAMANDAI	TRA 9	311 - VENTO	403,27	14,2	103,98
2023-851021	INTERNA;NÃO PROGRAMADA;MEIO AMBIENTE;VENTO	220	28/11/2023 21:44:08	OSORIO	OSO1 15	311 - VENTO	2067,47	26,2	624,2
2023-850720	INTERNA;NÃO PROGRAMADA;MEIO AMBIENTE;VENTO	13800	28/11/2023 16:05:01	ALVORADA	VIA 225	311 - VENTO	561,15	78,18	1366,03
2023-851790	INTERNA;NÃO PROGRAMADA;MEIO AMBIENTE;VENTO	220	29/11/2023 07:01:56	VIAMAO	ALV 3	311 - VENTO	1876,87	46,32	58,45
2023-848161	INTERNA;NÃO PROGRAMADA;MEIO AMBIENTE;VENTO	220	28/11/2023 14:13:09	PORTO ALEGRE	PAL202002	311 - VENTO	1244	9,9	233,88

2023-853018	INTERNA;NÃO PROGRAMADA;MEIO AMBIENTE;VENTO	220	29/11/2023 12:34:49	PORTO ALEGRE	PAL04459	311 - VENTO	265,28	7,02	17,28
2023-846819	INTERNA;NÃO PROGRAMADA;MEIO AMBIENTE;VENTO	220	28/11/2023 08:17:17	CAPAO DA CANOA	ATL 6	311 - VENTO	1620,32	8,78	38,27
2023-852309	INTERNA;NÃO PROGRAMADA;MEIO AMBIENTE;VENTO	220	29/11/2023 09:21:43	TRAMANDAI	TRA 6	311 - VENTO	508,87	0,08	48,28
2023-853187	INTERNA;NÃO PROGRAMADA;MEIO AMBIENTE;VENTO	220	29/11/2023 13:05:05	PORTO ALEGRE	PAL3 34	311 - VENTO	1718,13	10,55	26,02
2023-849440	INTERNA;NÃO PROGRAMADA;MEIO AMBIENTE;VENTO	13800	28/11/2023 16:37:03	SENTINELA DO SUL	VAS 4	311 - VENTO	478,5	38,5	26,18
2023-846765	INTERNA;NÃO PROGRAMADA;MEIO AMBIENTE;VENTO	220	28/11/2023 08:03:26	PORTO ALEGRE	PAL6 611	311 - VENTO	67,75	48,05	32,62
2023-849664	INTERNA;NÃO PROGRAMADA;MEIO AMBIENTE;VENTO	220	28/11/2023 17:55:20	PORTO ALEGRE	PAL3 32	311 - VENTO	1106,52	43,67	45,67
2023-852014	INTERNA;NÃO PROGRAMADA;MEIO AMBIENTE;VENTO	220	29/11/2023 08:12:05	PELOTAS	PEL2 28	311 - VENTO	480,35	1,87	37,03
2023-854228	INTERNA;NÃO PROGRAMADA;MEIO AMBIENTE;VENTO	220	29/11/2023 19:18:03	ALVORADA	VIA 226	311 - VENTO	900,47	9,3	27,13
2023-854288	INTERNA;NÃO PROGRAMADA;MEIO AMBIENTE;VENTO	220	29/11/2023 19:39:29	IMBE	ATS 4	311 - VENTO	1111,1	0,12	33,75
2023-853856	INTERNA;NÃO PROGRAMADA;MEIO AMBIENTE;VENTO	220	29/11/2023 16:59:24	OSORIO	OSO1 16	311 - VENTO	2371,9	24,8	307,23
2023-854328	INTERNA;NÃO PROGRAMADA;MEIO AMBIENTE;VENTO	220	29/11/2023 19:57:19	ALVORADA	ALV0200209	311 - VENTO	782,15	35,22	78,42
2023-852908	INTERNA;NÃO PROGRAMADA;MEIO AMBIENTE;VENTO	220	29/11/2023 11:48:13	TRAMANDAI	OSO1 11	311 - VENTO	424,95	38,55	33,43
2023-852274	INTERNA;NÃO PROGRAMADA;MEIO AMBIENTE;VENTO	220	29/11/2023 09:12:31	CAMAQUA	CAM 12	311 - VENTO	7670,02	1153,75	34,32
2023-850186	INTERNA;NÃO PROGRAMADA;MEIO AMBIENTE;VENTO	220	28/11/2023 19:16:14	ENCRUZILHADA DO SUL	ECZ 2	311 - VENTO	279,25	79,08	34,97
2023-854475	INTERNA;NÃO PROGRAMADA;MEIO AMBIENTE;VENTO	220	29/11/2023 21:00:23	ALVORADA	VIA 111	311 - VENTO	716,05	1,4	84,77
2023-851447	INTERNA;NÃO PROGRAMADA;MEIO AMBIENTE;VENTO	220	29/11/2023 01:27:41	PORTO ALEGRE	PAL3 311	311 - VENTO	1023,17	0,08	40,3
2023-849810	INTERNA;NÃO PROGRAMADA;MEIO AMBIENTE;VENTO	220	28/11/2023 18:17:30	PELOTAS	PEL4 46	311 - VENTO	1100,42	12,47	41,77
2023-846755	INTERNA;NÃO PROGRAMADA;MEIO AMBIENTE;VENTO	220	28/11/2023 07:59:41	PIRATINI	UPME 5	311 - VENTO	112,65	28,12	25,3
2023-848942	INTERNA;NÃO PROGRAMADA;MEIO AMBIENTE;VENTO	220	28/11/2023 16:06:50	ALVORADA	VIA 111	311 - VENTO	1346,93	15,92	9,4
2023-848050	INTERNA;NÃO PROGRAMADA;MEIO AMBIENTE;VENTO	220	28/11/2023 13:47:56	PORTO ALEGRE	PAL202009	311 - VENTO	1522,25	0,05	69,42
2023-849487	INTERNA;NÃO PROGRAMADA;MEIO AMBIENTE;VENTO	220	28/11/2023 17:22:53	PORTO ALEGRE	PAL12124	311 - VENTO	2702,05	55,1	31,52
2023-850857	INTERNA;NÃO PROGRAMADA;MEIO AMBIENTE;VENTO	220	28/11/2023 21:11:24	PORTO ALEGRE	RIN 08	311 - VENTO	993,97	86,15	48,07
2023-847574	INTERNA;NÃO PROGRAMADA;MEIO AMBIENTE;VENTO	220	28/11/2023 11:30:39	PORTO ALEGRE	PAL2 211	311 - VENTO	1269,43	13	1909,92
2023-854275	INTERNA;NÃO PROGRAMADA;MEIO AMBIENTE;VENTO	220	29/11/2023 19:34:42	VIAMAO	VIA 112	311 - VENTO	1239,93	0,08	15,18
2023-852574	INTERNA;NÃO PROGRAMADA;MEIO AMBIENTE;VENTO	220	29/11/2023 10:34:56	GUAÍBA	GUA 110	311 - VENTO	276,38	5,67	8,6
2023-852518	INTERNA;NÃO PROGRAMADA;MEIO AMBIENTE;VENTO	220	29/11/2023 10:19:00	DOM FELICIANO	DFE 04	311 - VENTO	1346,32	31,67	39,62
2023-848530	INTERNA;NÃO PROGRAMADA;MEIO AMBIENTE;VENTO	220	28/11/2023 15:10:40	OSORIO	OSO1 12	311 - VENTO	3166,07	5,98	46,02
2023-851721	INTERNA;NÃO PROGRAMADA;MEIO AMBIENTE;VENTO	220	29/11/2023 06:37:37	VIAMAO	VIA 111	311 - VENTO	669,18	22,6	6,65
2023-846772	INTERNA;NÃO PROGRAMADA;MEIO AMBIENTE;DESCARGA ATMOSFÉRICA	220	28/11/2023 05:40:10	TORRES	TOR 5	303 - DESCARGA ATMOSFERICA	228,6	0,55	6,68
2023-847078	INTERNA;NÃO PROGRAMADA;MEIO AMBIENTE;DESCARGA ATMOSFÉRICA	13800	28/11/2023 09:27:47	VIAMAO	VIA 228	303 - DESCARGA ATMOSFERICA	27,65	6,18	58,02
2023-849421	INTERNA;NÃO PROGRAMADA;MEIO AMBIENTE;DESCARGA ATMOSFÉRICA	220	28/11/2023 17:07:16	AMARAL FERRADOR	CAM 11	303 - DESCARGA ATMOSFERICA	1492,73	1,83	1224,17
2023-851560	INTERNA;NÃO PROGRAMADA;MEIO AMBIENTE;DESCARGA ATMOSFÉRICA	220	29/11/2023 04:51:24	PORTO ALEGRE	PAL1501516	303 - DESCARGA ATMOSFERICA	736,18	113,1	4,48
2023-852259	INTERNA;NÃO PROGRAMADA;MEIO AMBIENTE;ÁRVORE OU VEGETAÇÃO	13800	29/11/2023 08:18:10	ELDORADO DO SUL	ELD 6	304 - ARVORE OU VEGETACAO	653,45	11,65	21,73
2023-848763	INTERNA;NÃO PROGRAMADA;MEIO AMBIENTE;ÁRVORE OU VEGETAÇÃO	13800	28/11/2023 15:48:25	SENTINELA DO SUL	VAS 5	304 - ARVORE OU VEGETACAO	34,92	1058,13	118,8
2023-851473	INTERNA;NÃO PROGRAMADA;MEIO AMBIENTE;ÁRVORE OU VEGETAÇÃO	220	28/11/2023 23:26:57	VIAMAO	VIA 117	304 - ARVORE OU VEGETACAO	935,7	8,9	123,45
2023-848911	INTERNA;NÃO PROGRAMADA;MEIO AMBIENTE;ÁRVORE OU VEGETAÇÃO	220	28/11/2023 16:01:18	PORTO ALEGRE	PAL121211	304 - ARVORE OU VEGETACAO	604,47	391,3	246,1
2023-851836	INTERNA;NÃO PROGRAMADA;MEIO AMBIENTE;ÁRVORE OU VEGETAÇÃO	220	29/11/2023 06:00:56	CANGUCU	CGU 10	304 - ARVORE OU VEGETACAO	132,1	31,53	10,13
2023-851352	INTERNA;NÃO PROGRAMADA;MEIO AMBIENTE;ÁRVORE OU VEGETAÇÃO	13800	28/11/2023 19:03:47	VIAMAO	VIA 118	304 - ARVORE OU VEGETACAO	851,35	215,5	1634,37

2023-849531	INTERNA;NÃO PROGRAMADA;MEIO AMBIENTE;ÁRVORE OU VEGETAÇÃO	220	28/11/2023 17:32:40	VIAMAO	VIA 114	304 - ARVORE OU VEGETACAO	880	27,92	140,68
2023-848780	INTERNA;NÃO PROGRAMADA;MEIO AMBIENTE;ÁRVORE OU VEGETAÇÃO	13800	28/11/2023 14:24:04	BUTIA	ARE 3	304 - ARVORE OU VEGETACAO	1000,83	296,82	62,32
2023-854921	INTERNA;NÃO PROGRAMADA;MEIO AMBIENTE;ÁRVORE OU VEGETAÇÃO	220	29/11/2023 12:57:41	PORTO ALEGRE	PAL14142	304 - ARVORE OU VEGETACAO	1234,62	31,63	98,92
2023-851399	INTERNA;NÃO PROGRAMADA;MEIO AMBIENTE;ÁRVORE OU VEGETAÇÃO	220	29/11/2023 00:34:37	PORTO ALEGRE	PAL8 84	304 - ARVORE OU VEGETACAO	541,15	18,18	184,05
2023-851853	INTERNA;NÃO PROGRAMADA;MEIO AMBIENTE;ÁRVORE OU VEGETAÇÃO	220	29/11/2023 05:17:09	PELOTAS	PEL4 46	304 - ARVORE OU VEGETACAO	363,8	42,95	33,68
2023-850719	INTERNA;NÃO PROGRAMADA;MEIO AMBIENTE;ÁRVORE OU VEGETAÇÃO	220	28/11/2023 19:59:57	PORTO ALEGRE	PAL14143	304 - ARVORE OU VEGETACAO	807,75	479,73	82,57
2023-852340	INTERNA;NÃO PROGRAMADA;MEIO AMBIENTE;ÁRVORE OU VEGETAÇÃO	220	29/11/2023 07:18:46	SANTO ANTONIO DA PATRULHA	SAO 5	304 - ARVORE OU VEGETACAO	1537,2	219,85	197,02
2023-853787	INTERNA;NÃO PROGRAMADA;MEIO AMBIENTE;ÁRVORE OU VEGETAÇÃO	220	29/11/2023 13:11:44	GUAIBA	GUA 11	304 - ARVORE OU VEGETACAO	219,25	50,23	158,78
2023-853651	INTERNA;NÃO PROGRAMADA;MEIO AMBIENTE;ÁRVORE OU VEGETAÇÃO	220	29/11/2023 09:45:08	PORTO ALEGRE	PAL12122	304 - ARVORE OU VEGETACAO	469,47	0,2	2,47
2023-848201	INTERNA;NÃO PROGRAMADA;MEIO AMBIENTE;ÁRVORE OU VEGETAÇÃO	220	28/11/2023 14:11:00	VIAMAO	VIA 114	304 - ARVORE OU VEGETACAO	1530,52	44,88	1181,08
2023-855666	INTERNA;NÃO PROGRAMADA;MEIO AMBIENTE;ÁRVORE OU VEGETAÇÃO	220	28/11/2023 19:54:35	PORTO ALEGRE	PAL12122	304 - ARVORE OU VEGETACAO	2491,68	26,63	292,65
2023-854076	INTERNA;NÃO PROGRAMADA;MEIO AMBIENTE;ÁRVORE OU VEGETAÇÃO	13800	28/11/2023 17:29:52	MINAS DO LEAO	CRM1 1	304 - ARVORE OU VEGETACAO	2295,75	108,62	39,08
2023-850544	INTERNA;NÃO PROGRAMADA;MEIO AMBIENTE;ÁRVORE OU VEGETAÇÃO	220	28/11/2023 20:04:32	TAPES	VAS 4	304 - ARVORE OU VEGETACAO	2722,83	4,17	10,47
2023-853937	INTERNA;NÃO PROGRAMADA;MEIO AMBIENTE;ÁRVORE OU VEGETAÇÃO	220	29/11/2023 17:30:44	PORTO ALEGRE	RIN 12	304 - ARVORE OU VEGETACAO	1614,18	51,37	102,67
2023-853573	INTERNA;NÃO PROGRAMADA;MEIO AMBIENTE;ÁRVORE OU VEGETAÇÃO	220	29/11/2023 15:23:21	CANGUCU	MRE 01	304 - ARVORE OU VEGETACAO	36,93	31,25	62,13
2023-848619	INTERNA;NÃO PROGRAMADA;MEIO AMBIENTE;EROSÃO	220	28/11/2023 15:28:00	CHUVISCA	CAM 11	306 - EROSAO	1171,63	81,02	44,82
2023-846901	INTERNA;NÃO PROGRAMADA;MEIO AMBIENTE;QUEIMA OU INCÊNDIO	220	28/11/2023 08:45:42	CAPIVARI DO SUL	PMR 6	307 - QUEIMA OU INCENDIO	499,82	89,9	36,67
2023-851459	INTERNA;NÃO PROGRAMADA;MEIO AMBIENTE;INUNDAÇÃO	220	29/11/2023 01:47:58	PELOTAS	PEL1 102	308 - INUNDACAO	19,73	3723,37	7,22
2023-853874	INTERNA;NÃO PROGRAMADA;MEIO AMBIENTE;VENTO	13800	29/11/2023 16:02:47	TRAMANDAI	TRA 6	311 - VENTO	106,52	128,55	54,17
2023-847147	INTERNA;NÃO PROGRAMADA;MEIO AMBIENTE;VENTO	220	28/11/2023 07:52:28	IMBE	TRA 7	311 - VENTO	308,65	34,82	32,27
2023-853375	INTERNA;NÃO PROGRAMADA;MEIO AMBIENTE;VENTO	220	29/11/2023 14:08:55	CAPAO DA CANOA	TAR 1	311 - VENTO	147,67	21,12	32,83
2023-851456	INTERNA;NÃO PROGRAMADA;MEIO AMBIENTE;VENTO	220	28/11/2023 21:58:26	OSORIO	OSO1 15	311 - VENTO	2218,67	1,27	44,78
2023-849618	INTERNA;NÃO PROGRAMADA;MEIO AMBIENTE;VENTO	220	28/11/2023 17:33:32	ALVORADA	VIA 111	311 - VENTO	967	45,92	13,15
2023-852106	INTERNA;NÃO PROGRAMADA;MEIO AMBIENTE;VENTO	220	29/11/2023 07:41:26	CAPIVARI DO SUL	PMR 6	311 - VENTO	542,95	25,95	60,68
2023-847937	INTERNA;NÃO PROGRAMADA;MEIO AMBIENTE;VENTO	220	28/11/2023 13:20:36	MAMPITUBA	TOR 6	311 - VENTO	350,52	12,88	29,3
2023-850008	INTERNA;NÃO PROGRAMADA;MEIO AMBIENTE;VENTO	13800	28/11/2023 18:00:42	CERRO GRANDE DO SUL	VAS 2	311 - VENTO	371	13,28	10,35
2023-854747	INTERNA;NÃO PROGRAMADA;MEIO AMBIENTE;VENTO	13800	29/11/2023 20:30:01	MINAS DO LEAO	CRM1 1	311 - VENTO	415,98	464,65	63,8
2023-853862	INTERNA;NÃO PROGRAMADA;MEIO AMBIENTE;VENTO	220	29/11/2023 17:02:36	SAO JERONIMO	ARE 2	311 - VENTO	2722,43	34,12	23,25
2023-848070	INTERNA;NÃO PROGRAMADA;MEIO AMBIENTE;VENTO	220	28/11/2023 13:56:14	CAPAO DA CANOA	CPN 3	311 - VENTO	307,48	2,55	2,02
2023-849307	INTERNA;NÃO PROGRAMADA;MEIO AMBIENTE;VENTO	220	28/11/2023 16:57:59	ENCRUZILHADA DO SUL	ECZ 1	311 - VENTO	68,42	16,52	77,98
2023-850795	INTERNA;NÃO PROGRAMADA;MEIO AMBIENTE;VENTO	220	28/11/2023 11:00:49	VIAMAO	ACL 01	311 - VENTO	1986,58	44,48	81,83
2023-847756	INTERNA;NÃO PROGRAMADA;MEIO AMBIENTE;VENTO	220	28/11/2023 12:12:02	ALVORADA	ALV0200206	311 - VENTO	1210,6	76,1	18,87
2023-854111	INTERNA;NÃO PROGRAMADA;MEIO AMBIENTE;VENTO	13800	29/11/2023 15:53:17	SANTO ANTONIO DA PATRULHA	SAO 4	311 - VENTO	192,58	11,7	49,1
2023-849790	INTERNA;NÃO PROGRAMADA;MEIO AMBIENTE;VENTO	220	28/11/2023 16:51:11	PORTO ALEGRE	PAL6 610	311 - VENTO	1079,38	261,5	10,93
2023-850421	INTERNA;NÃO PROGRAMADA;MEIO AMBIENTE;VENTO	220	28/11/2023 19:44:48	CAMAQUA	CAM 18	311 - VENTO	148,4	35,57	19,97
2023-851771	INTERNA;NÃO PROGRAMADA;MEIO AMBIENTE;VENTO	220	29/11/2023 06:36:29	PORTO ALEGRE	PAL2 22	311 - VENTO	26,5	167,82	79,92
2023-854463	INTERNA;NÃO PROGRAMADA;MEIO AMBIENTE;VENTO	220	29/11/2023 20:56:58	PORTO ALEGRE	PAL8 83	311 - VENTO	1019,58	20,43	64,47
2023-854206	INTERNA;NÃO PROGRAMADA;MEIO AMBIENTE;VENTO	220	29/11/2023 19:12:01	PORTO ALEGRE	PAL3 33	311 - VENTO	2323,08	6,88	14,98
2023-850061	INTERNA;NÃO PROGRAMADA;MEIO AMBIENTE;VENTO	220	28/11/2023 18:57:37	TAPES	VAS 3	311 - VENTO	1070,4	126,77	5,1

2023-853407	INTERNA;NÃO PROGRAMADA;MEIO AMBIENTE;VENTO	220	29/11/2023 14:26:14	GUAÍBA	GUA 11	311 - VENTO	61,47	15,15	5,08
2023-854486	INTERNA;NÃO PROGRAMADA;MEIO AMBIENTE;VENTO	220	29/11/2023 21:10:02	ELDORADO DO SUL	ELD 6	311 - VENTO	936,75	56,92	82,85
2023-850920	INTERNA;NÃO PROGRAMADA;MEIO AMBIENTE;VENTO	220	28/11/2023 21:27:16	ALVORADA	ALV0200207	311 - VENTO	1133,75	19,48	2,3
2023-853225	INTERNA;NÃO PROGRAMADA;MEIO AMBIENTE;VENTO	220	29/11/2023 13:20:16	ELDORADO DO SUL	GUA 13	311 - VENTO	1537,58	35,9	7
2023-850159	INTERNA;NÃO PROGRAMADA;MEIO AMBIENTE;VENTO	220	28/11/2023 18:40:42	MAQUINE	TAR 3	311 - VENTO	2245,12	64,45	66,65
2023-848196	INTERNA;NÃO PROGRAMADA;MEIO AMBIENTE;VENTO	220	28/11/2023 14:18:59	CAPAO DA CANOA	ATL 6	311 - VENTO	1187,8	17,98	52,63
2023-846662	INTERNA;NÃO PROGRAMADA;MEIO AMBIENTE;VENTO	13800	28/11/2023 07:00:47	JAGUARAO	JGR 6	311 - VENTO	73,58	426,02	74,17
2023-852741	INTERNA;NÃO PROGRAMADA;MEIO AMBIENTE;VENTO	220	29/11/2023 11:08:54	PORTO ALEGRE	PAL131313	311 - VENTO	282,82	11,47	152,6
2023-850091	INTERNA;NÃO PROGRAMADA;MEIO AMBIENTE;VENTO	220	28/11/2023 19:02:17	CHARQUEADAS	CHA2 3	311 - VENTO	1299,27	0,18	4,58
2023-852256	INTERNA;NÃO PROGRAMADA;MEIO AMBIENTE;VENTO	220	29/11/2023 09:08:04	SAO JERONIMO	SJE 01	311 - VENTO	463,8	0,08	22,05
2023-850949	INTERNA;NÃO PROGRAMADA;MEIO AMBIENTE;VENTO	220	28/11/2023 20:52:58	ARAMBARE	CAM2 22	311 - VENTO	3610,03	1	3
2023-854625	INTERNA;NÃO PROGRAMADA;MEIO AMBIENTE;VENTO	220	29/11/2023 22:47:15	VIAMAO	VIA 118	311 - VENTO	884,18	30,25	72,33
2023-851962	INTERNA;NÃO PROGRAMADA;MEIO AMBIENTE;VENTO	220	29/11/2023 07:58:59	BARRA DO RIBEIRO	GUA 15	311 - VENTO	553,55	15,6	2511,93
2023-847332	INTERNA;NÃO PROGRAMADA;MEIO AMBIENTE;VENTO	220	28/11/2023 10:32:18	MOSTARDAS	MOS 4	311 - VENTO	225,98	20,18	28,13
2023-853549	INTERNA;NÃO PROGRAMADA;MEIO AMBIENTE;VENTO	220	29/11/2023 15:15:39	PORTO ALEGRE	PAL8 81	311 - VENTO	2462,83	7,7	49,38
2023-849954	INTERNA;NÃO PROGRAMADA;MEIO AMBIENTE;VENTO	220	28/11/2023 18:41:51	CIDREIRA	PIN 6	311 - VENTO	1294,55	143,23	4,87
2023-854231	INTERNA;NÃO PROGRAMADA;MEIO AMBIENTE;VENTO	220	29/11/2023 19:20:09	OSORIO	OSO1 13	311 - VENTO	1203,08	1,23	70,28
2023-854671	INTERNA;NÃO PROGRAMADA;MEIO AMBIENTE;VENTO	220	29/11/2023 23:32:56	GUAÍBA	ELD 4	311 - VENTO	658,53	0,07	85,7
2023-850472	INTERNA;NÃO PROGRAMADA;MEIO AMBIENTE;VENTO	220	28/11/2023 19:53:47	CANGUCU	CGU 6	311 - VENTO	1037,75	88,15	17,58
2023-854001	INTERNA;NÃO PROGRAMADA;MEIO AMBIENTE;VENTO	220	29/11/2023 17:57:12	ALVORADA	ALV 1	311 - VENTO	944,87	8,08	7,75
2023-853382	INTERNA;NÃO PROGRAMADA;MEIO AMBIENTE;VENTO	220	29/11/2023 14:13:50	PORTO ALEGRE	PAL1501515	311 - VENTO	215,93	30,68	16,38
2023-848863	INTERNA;NÃO PROGRAMADA;MEIO AMBIENTE;VENTO	220	28/11/2023 16:00:07	PORTO ALEGRE	PAL2 23	311 - VENTO	1719,07	13,63	16,9
2023-853632	INTERNA;NÃO PROGRAMADA;MEIO AMBIENTE;VENTO	220	29/11/2023 15:39:05	PORTO ALEGRE	PAL04452	311 - VENTO	58,52	10,38	9,28
2023-850322	INTERNA;NÃO PROGRAMADA;MEIO AMBIENTE;VENTO	220	28/11/2023 19:33:31	VIAMAO	ALV 3	311 - VENTO	2681,2	0,05	1,45
2023-846814	INTERNA;NÃO PROGRAMADA;MEIO AMBIENTE;VENTO	220	28/11/2023 08:17:36	CAPAO DA CANOA	ATL 1	311 - VENTO	1901,47	10,83	24
2023-852393	INTERNA;NÃO PROGRAMADA;MEIO AMBIENTE;VENTO	220	29/11/2023 09:39:45	CAPAO DA CANOA	ATL 1	311 - VENTO	470,4	7,22	29,02
2023-851450	INTERNA;NÃO PROGRAMADA;MEIO AMBIENTE;VENTO	220	29/11/2023 01:30:54	CERRO GRANDE DO SUL	VAS 2	311 - VENTO	944,32	12,2	19,38
2023-846825	INTERNA;NÃO PROGRAMADA;MEIO AMBIENTE;VENTO	220	28/11/2023 08:24:11	SAO LOURENCO DO SUL	SLO 4	311 - VENTO	154,23	42,83	14,33
2023-852134	INTERNA;NÃO PROGRAMADA;MEIO AMBIENTE;VENTO	220	29/11/2023 08:42:40	TRAMANDAI	TRA 9	311 - VENTO	1525,72	12,97	47,03
2023-852962	INTERNA;NÃO PROGRAMADA;MEIO AMBIENTE;DESCARGA ATMOSFÉRICA	13800	29/11/2023 06:39:43	CAMAQUA	CAM 17	303 - DESCARGA ATMOSFERICA	440,4	73,82	14,07
2023-853001	INTERNA;NÃO PROGRAMADA;MEIO AMBIENTE;DESCARGA ATMOSFÉRICA	220	29/11/2023 08:42:56	BARRA DO RIBEIRO	VAS 1	303 - DESCARGA ATMOSFERICA	452,03	3983,92	131,12
2023-850259	INTERNA;NÃO PROGRAMADA;MEIO AMBIENTE;DESCARGA ATMOSFÉRICA	220	28/11/2023 19:25:29	TAVARES	MOS 3	303 - DESCARGA ATMOSFERICA	1254,57	35,22	43,73
2023-850781	INTERNA;NÃO PROGRAMADA;MEIO AMBIENTE;DESCARGA ATMOSFÉRICA	220	28/11/2023 20:54:21	SANTO ANTONIO DA PATRULHA	PMR 8	303 - DESCARGA ATMOSFERICA	763,73	53,6	84,38
2023-852341	INTERNA;NÃO PROGRAMADA;MEIO AMBIENTE;DESCARGA ATMOSFÉRICA	220	29/11/2023 09:32:25	TRES CACHOEIRAS	TAR 5	303 - DESCARGA ATMOSFERICA	557,67	13,65	1,92
2023-851104	INTERNA;NÃO PROGRAMADA;MEIO AMBIENTE;ÁRVORE OU VEGETAÇÃO	13800	28/11/2023 22:07:46	TRAMANDAI	TRA 6	304 - ARVORE OU VEGETACAO	125,97	35,98	22,5
2023-848843	INTERNA;NÃO PROGRAMADA;MEIO AMBIENTE;ÁRVORE OU VEGETAÇÃO	13800	28/11/2023 15:47:24	ALVORADA	VIA 111	304 - ARVORE OU VEGETACAO	96,17	38,47	2,97
2023-854258	INTERNA;NÃO PROGRAMADA;MEIO AMBIENTE;ÁRVORE OU VEGETAÇÃO	13800	29/11/2023 18:07:08	TRES FORQUILHAS	TAR 4	304 - ARVORE OU VEGETACAO	948,27	15,22	29,57
2023-846660	INTERNA;NÃO PROGRAMADA;MEIO AMBIENTE;ÁRVORE OU VEGETAÇÃO	13800	28/11/2023 06:58:47	PORTO ALEGRE	PAL1 15	304 - ARVORE OU VEGETACAO	1,22	33,52	51,57
2023-850017	INTERNA;NÃO PROGRAMADA;MEIO AMBIENTE;ÁRVORE OU VEGETAÇÃO	13800	28/11/2023 16:44:07	PELOTAS	PEL4 46	304 - ARVORE OU VEGETACAO	375,37	557,75	181,92

2023-853452	INTERNA;NÃO PROGRAMADA;MEIO AMBIENTE;ÁRVORE OU VEGETAÇÃO	13800	29/11/2023 07:47:20	CAPAO DO LEAO	PEL3 33	304 - ARVORE OU VEGETACAO	1475,47	69,62	346,58
2023-848139	INTERNA;NÃO PROGRAMADA;MEIO AMBIENTE;ÁRVORE OU VEGETAÇÃO	220	28/11/2023 13:24:51	CHARQUEADAS	CHA2 1	304 - ARVORE OU VEGETACAO	256,88	16,93	51,33
2023-850905	INTERNA;NÃO PROGRAMADA;MEIO AMBIENTE;ÁRVORE OU VEGETAÇÃO	13800	28/11/2023 13:56:04	ARROIO DOS RATOS	ARE 1	304 - ARVORE OU VEGETACAO	889,7	20,92	26,92
2023-848606	INTERNA;NÃO PROGRAMADA;MEIO AMBIENTE;ÁRVORE OU VEGETAÇÃO	13800	28/11/2023 15:21:11	OSORIO	OSO1 15	304 - ARVORE OU VEGETACAO	52,83	74,75	54,37
2023-851789	INTERNA;NÃO PROGRAMADA;MEIO AMBIENTE;ÁRVORE OU VEGETAÇÃO	13800	28/11/2023 23:29:03	AMARAL FERRADOR	CAM 11	304 - ARVORE OU VEGETACAO	588,15	45,55	131,4
2023-854191	INTERNA;NÃO PROGRAMADA;MEIO AMBIENTE;ÁRVORE OU VEGETAÇÃO	220	29/11/2023 16:52:50	ARROIO DO SAL	TAR 1	304 - ARVORE OU VEGETACAO	909,6	23,28	30,28
2023-853863	INTERNA;NÃO PROGRAMADA;MEIO AMBIENTE;ÁRVORE OU VEGETAÇÃO	220	29/11/2023 17:00:57	CAMAQUA	CAM 18	304 - ARVORE OU VEGETACAO	2487,62	6,77	68,38
2023-851174	INTERNA;NÃO PROGRAMADA;MEIO AMBIENTE;ÁRVORE OU VEGETAÇÃO	220	28/11/2023 22:35:51	VIAMAO	VIA 116	304 - ARVORE OU VEGETACAO	915,55	0,03	21,87
2023-852455	INTERNA;NÃO PROGRAMADA;MEIO AMBIENTE;ÁRVORE OU VEGETAÇÃO	220	29/11/2023 10:03:17	TRAMANDAI	TRA 2	304 - ARVORE OU VEGETACAO	1669,18	12,65	206,45
2023-849940	INTERNA;NÃO PROGRAMADA;MEIO AMBIENTE;ÁRVORE OU VEGETAÇÃO	220	28/11/2023 18:39:08	CANGUCU	CGU 8	304 - ARVORE OU VEGETACAO	25,27	51,37	102,35
2023-847536	INTERNA;NÃO PROGRAMADA;MEIO AMBIENTE;ÁRVORE OU VEGETAÇÃO	220	28/11/2023 11:18:58	ELDORADO DO SUL	ELD 6	304 - ARVORE OU VEGETACAO	1618,55	12,4	65,08
2023-852159	INTERNA;NÃO PROGRAMADA;MEIO AMBIENTE;ÁRVORE OU VEGETAÇÃO	220	29/11/2023 08:46:36	ELDORADO DO SUL	ELD 4	304 - ARVORE OU VEGETACAO	1369,17	82,57	140,07
2023-852367	INTERNA;NÃO PROGRAMADA;MEIO AMBIENTE;ÁRVORE OU VEGETAÇÃO	220	29/11/2023 09:39:17	SAO JERONIMO	VAS 2	304 - ARVORE OU VEGETACAO	2944,58	56,75	6,5
2023-853762	INTERNA;NÃO PROGRAMADA;MEIO AMBIENTE;ÁRVORE OU VEGETAÇÃO	220	29/11/2023 16:21:01	SAO JERONIMO	DFE 01	304 - ARVORE OU VEGETACAO	1211,55	16,52	26,17
2023-848550	INTERNA;NÃO PROGRAMADA;MEIO AMBIENTE;ÁRVORE OU VEGETAÇÃO	220	28/11/2023 15:15:20	MOSTARDAS	MOS 4	304 - ARVORE OU VEGETACAO	77,18	23,9	38,57
2023-847426	INTERNA;NÃO PROGRAMADA;MEIO AMBIENTE;ÁRVORE OU VEGETAÇÃO	220	28/11/2023 10:56:57	DOM FELICIANO	DFE 01	304 - ARVORE OU VEGETACAO	281,75	107,37	88,27
2023-853070	INTERNA;NÃO PROGRAMADA;MEIO AMBIENTE;ÁRVORE OU VEGETAÇÃO	220	29/11/2023 12:49:24	ARROIO DO SAL	ASA 4	304 - ARVORE OU VEGETACAO	49,45	0,12	1498,28
2023-851960	INTERNA;NÃO PROGRAMADA;MEIO AMBIENTE;ÁRVORE OU VEGETAÇÃO	220	29/11/2023 07:55:37	SANTO ANTONIO DA PATRULHA	SAO 2	304 - ARVORE OU VEGETACAO	2896,62	37,03	50,4
2023-850056	INTERNA;NÃO PROGRAMADA;MEIO AMBIENTE;ÁRVORE OU VEGETAÇÃO	220	28/11/2023 18:54:38	VIAMAO	PAL14143	304 - ARVORE OU VEGETACAO	1172,33	9,43	360,17
2023-852395	INTERNA;NÃO PROGRAMADA;MEIO AMBIENTE;ÁRVORE OU VEGETAÇÃO	220	29/11/2023 09:46:36	CAMAQUA	CAM 18	304 - ARVORE OU VEGETACAO	1979,18	8,65	38,5
2023-853676	INTERNA;NÃO PROGRAMADA;MEIO AMBIENTE;ÁRVORE OU VEGETAÇÃO	220	29/11/2023 15:54:51	ELDORADO DO SUL	ELD 4	304 - ARVORE OU VEGETACAO	1189,73	1,33	21,05
2023-852280	INTERNA;NÃO PROGRAMADA;MEIO AMBIENTE;ÁRVORE OU VEGETAÇÃO	220	29/11/2023 09:13:43	MINAS DO LEAO	ARE 3	304 - ARVORE OU VEGETACAO	1113,02	3210,2	35,02
2023-849050	INTERNA;NÃO PROGRAMADA;MEIO AMBIENTE;ÁRVORE OU VEGETAÇÃO	220	28/11/2023 16:23:26	ALVORADA	ALV0200205	304 - ARVORE OU VEGETACAO	1283,4	20,32	26,53
2023-850255	INTERNA;NÃO PROGRAMADA;MEIO AMBIENTE;ÁRVORE OU VEGETAÇÃO	220	28/11/2023 19:26:04	PELOTAS	PEL1 108	304 - ARVORE OU VEGETACAO	222,8	16,6	9,83
2023-848199	INTERNA;NÃO PROGRAMADA;MEIO AMBIENTE;QUEIMA OU INCÊNDIO	13800	28/11/2023 14:19:37	PALMARES DO SUL	PMR 3	307 - QUEIMA OU INCENDIO	1440,82	47,87	1219,7
2023-853254	INTERNA;NÃO PROGRAMADA;MEIO AMBIENTE;QUEIMA OU INCÊNDIO	220	29/11/2023 13:28:22	PORTO ALEGRE	PAL1501513	307 - QUEIMA OU INCENDIO	203,93	0,05	57,35
2023-850562	INTERNA;NÃO PROGRAMADA;MEIO AMBIENTE;VENTO	13800	28/11/2023 18:42:01	SAO LOURENCO DO SUL	SLO 6	311 - VENTO	122,73	106,33	20,07
2023-851255	INTERNA;NÃO PROGRAMADA;MEIO AMBIENTE;VENTO	13800	28/11/2023 23:19:59	OSORIO	ATS 2	311 - VENTO	3,02	55,57	90,27
2023-847953	INTERNA;NÃO PROGRAMADA;MEIO AMBIENTE;VENTO	13800	28/11/2023 12:33:07	ARROIO GRANDE	AGR 4	311 - VENTO	75,77	130,75	70,65
2023-851664	INTERNA;NÃO PROGRAMADA;MEIO AMBIENTE;VENTO	13800	28/11/2023 13:59:01	SANTO ANTONIO DA PATRULHA	SAO 4	311 - VENTO	1110,85	18,8	410,33
2023-850143	INTERNA;NÃO PROGRAMADA;MEIO AMBIENTE;VENTO	220	28/11/2023 19:02:20	CRISTAL	CAM 13	311 - VENTO	349,8	38,72	11,87
2023-853815	INTERNA;NÃO PROGRAMADA;MEIO AMBIENTE;VENTO	13800	29/11/2023 00:55:58	PORTO ALEGRE	RIN 09	311 - VENTO	955,03	70,47	57,8
2023-853938	INTERNA;NÃO PROGRAMADA;MEIO AMBIENTE;VENTO	13800	29/11/2023 13:14:07	OSORIO	OSO1 14	311 - VENTO	1071,7	61,62	18,25
2023-852896	INTERNA;NÃO PROGRAMADA;MEIO AMBIENTE;VENTO	220	29/11/2023 10:30:50	TAPES	VAS 3	311 - VENTO	270,18	21,95	159,48
2023-853598	INTERNA;NÃO PROGRAMADA;MEIO AMBIENTE;VENTO	220	29/11/2023 15:31:12	TERRA DE AREIA	TAR 3	311 - VENTO	1177,4	0,1	7,5
2023-852172	INTERNA;NÃO PROGRAMADA;MEIO AMBIENTE;VENTO	220	29/11/2023 07:50:29	PELOTAS	PEL4 46	311 - VENTO	227,23	256,88	35,92
2023-853565	INTERNA;NÃO PROGRAMADA;MEIO AMBIENTE;VENTO	13800	29/11/2023 08:08:23	SAO JERONIMO	ARE 2	311 - VENTO	625,8	70,45	25,37
2023-848129	INTERNA;NÃO PROGRAMADA;MEIO AMBIENTE;VENTO	13800	28/11/2023 14:04:12	ARAMBARE	CAM2 22	311 - VENTO	2982,98	0,07	14,75
2023-856739	INTERNA;NÃO PROGRAMADA;MEIO AMBIENTE;VENTO	220	28/11/2023 14:37:52	BARRA DO RIBEIRO	GUA 12	311 - VENTO	3303,02	52,4	7,72

2023-853340	INTERNA;NÃO PROGRAMADA;MEIO AMBIENTE;VENTO	220	28/11/2023 14:22:31	PORTO ALEGRE	PAL16164	311 - VENTO	1582,45	22,38	1,63
2023-851941	INTERNA;NÃO PROGRAMADA;MEIO AMBIENTE;VENTO	220	29/11/2023 07:04:58	PORTO ALEGRE	PAL1 12	311 - VENTO	146,18	171,03	27,12
2023-852225	INTERNA;NÃO PROGRAMADA;MEIO AMBIENTE;VENTO	220	29/11/2023 06:06:55	PORTO ALEGRE	RIN 11	311 - VENTO	298,68	10,82	8,58
2023-846668	INTERNA;NÃO PROGRAMADA;MEIO AMBIENTE;VENTO	13800	28/11/2023 05:14:35	BARAO DO TRIUNFO	VAS 2	311 - VENTO	168,67	417,9	47,98
2023-850313	INTERNA;NÃO PROGRAMADA;MEIO AMBIENTE;VENTO	220	28/11/2023 18:49:52	PORTO ALEGRE	PAL16164	311 - VENTO	1091,2	351,42	232,52
2023-851504	INTERNA;NÃO PROGRAMADA;MEIO AMBIENTE;VENTO	220	29/11/2023 02:52:08	CERRO GRANDE DO SUL	VAS 2	311 - VENTO	827,67	8,1	26,75
2023-852520	INTERNA;NÃO PROGRAMADA;MEIO AMBIENTE;VENTO	220	29/11/2023 10:19:33	PORTO ALEGRE	PAL3 33	311 - VENTO	2227,38	48	19,75
2023-852996	INTERNA;NÃO PROGRAMADA;MEIO AMBIENTE;VENTO	220	29/11/2023 12:19:05	PORTO ALEGRE	PAL202009	311 - VENTO	1246,2	0,05	115,83
2023-852547	INTERNA;NÃO PROGRAMADA;MEIO AMBIENTE;VENTO	13800	29/11/2023 09:00:35	SANTO ANTONIO DA PATRULHA	SAO 1	311 - VENTO	380	41,33	26,08
2023-853715	INTERNA;NÃO PROGRAMADA;MEIO AMBIENTE;VENTO	220	29/11/2023 16:06:28	PORTO ALEGRE	PAL1501516	311 - VENTO	2520	7,93	12,4
2023-851231	INTERNA;NÃO PROGRAMADA;MEIO AMBIENTE;VENTO	220	28/11/2023 23:04:24	ALVORADA	ALV0200205	311 - VENTO	987,7	26,35	14,43
2023-846943	INTERNA;NÃO PROGRAMADA;MEIO AMBIENTE;VENTO	220	28/11/2023 08:50:43	PORTO ALEGRE	MDE 9	311 - VENTO	104,95	12,38	35,33
2023-850804	INTERNA;NÃO PROGRAMADA;MEIO AMBIENTE;VENTO	220	28/11/2023 20:57:18	XANGRI-LA	ATS 2	311 - VENTO	1098,28	0,53	4,88
2023-853419	INTERNA;NÃO PROGRAMADA;MEIO AMBIENTE;VENTO	220	29/11/2023 14:32:37	GUAÍBA	GUA 11	311 - VENTO	75,77	20,35	2,62
2023-848391	INTERNA;NÃO PROGRAMADA;MEIO AMBIENTE;VENTO	220	28/11/2023 14:51:46	PALMARES DO SUL	PIN 8	311 - VENTO	1419,07	13,97	193,2
2023-852514	INTERNA;NÃO PROGRAMADA;MEIO AMBIENTE;VENTO	220	29/11/2023 10:17:42	ALVORADA	VIA 227	311 - VENTO	1855,53	23,73	7,77
2023-850319	INTERNA;NÃO PROGRAMADA;MEIO AMBIENTE;VENTO	220	28/11/2023 19:32:47	IMBE	TRA 7	311 - VENTO	455	0,37	81,4
2023-852323	INTERNA;NÃO PROGRAMADA;MEIO AMBIENTE;VENTO	220	29/11/2023 09:20:51	DOM PEDRO DE ALCANTARA	TOR 5	311 - VENTO	137,13	29,53	417,48
2023-854403	INTERNA;NÃO PROGRAMADA;MEIO AMBIENTE;VENTO	220	29/11/2023 20:28:47	VIAMAO	VIA 118	311 - VENTO	758,63	27,33	11,92
2023-851736	INTERNA;NÃO PROGRAMADA;MEIO AMBIENTE;VENTO	220	29/11/2023 06:41:29	CHUVISCA	DFE 02	311 - VENTO	275,22	0,07	4,67
2023-853372	INTERNA;NÃO PROGRAMADA;MEIO AMBIENTE;VENTO	220	29/11/2023 14:12:47	PORTO ALEGRE	PAL8 88	311 - VENTO	1114,95	16,05	19,9
2023-853986	INTERNA;NÃO PROGRAMADA;MEIO AMBIENTE;VENTO	220	29/11/2023 17:52:58	PORTO ALEGRE	PAL10108	311 - VENTO	2424,13	19,07	5,8
2023-851716	INTERNA;NÃO PROGRAMADA;MEIO AMBIENTE;VENTO	220	29/11/2023 06:34:37	PORTO ALEGRE	PAL3 311	311 - VENTO	466,15	37,93	42,37
2023-848356	INTERNA;NÃO PROGRAMADA;MEIO AMBIENTE;VENTO	220	28/11/2023 14:41:10	PORTO ALEGRE	PAL12123	311 - VENTO	1519,62	0,85	2,85
2023-854188	INTERNA;NÃO PROGRAMADA;MEIO AMBIENTE;VENTO	220	29/11/2023 19:06:43	TRAMANDAI	TRA 8	311 - VENTO	909,03	20,63	11,12
2023-853913	INTERNA;NÃO PROGRAMADA;MEIO AMBIENTE;VENTO	220	29/11/2023 17:22:33	PELOTAS	PEL5 55	311 - VENTO	924,3	1,77	22,58
2023-854378	INTERNA;NÃO PROGRAMADA;MEIO AMBIENTE;VENTO	220	29/11/2023 20:17:50	PORTO ALEGRE	PAL1501515	311 - VENTO	879,33	0,3	5,95
2023-853536	INTERNA;NÃO PROGRAMADA;MEIO AMBIENTE;VENTO	220	29/11/2023 15:11:40	TERRA DE AREIA	TAR 2	311 - VENTO	2829,35	9,42	6,28
2023-852576	INTERNA;NÃO PROGRAMADA;MEIO AMBIENTE;VENTO	220	29/11/2023 10:36:21	TAPES	VAS 3	311 - VENTO	3664,5	3,53	32,28
2023-850603	INTERNA;NÃO PROGRAMADA;MEIO AMBIENTE;VENTO	220	28/11/2023 19:45:04	VIAMAO	VIA 113	311 - VENTO	1279,5	2,65	6,25
2023-851875	INTERNA;NÃO PROGRAMADA;MEIO AMBIENTE;VENTO	220	29/11/2023 07:28:19	CANGUCU	CGU 8	311 - VENTO	224,23	26,97	32,7
2023-849179	INTERNA;NÃO PROGRAMADA;MEIO AMBIENTE;VENTO	220	28/11/2023 16:39:50	PORTO ALEGRE	PAL9 99	311 - VENTO	1067,97	18,15	26,02
2023-853050	INTERNA;NÃO PROGRAMADA;MEIO AMBIENTE;VENTO	220	29/11/2023 12:41:42	TAPES	VAS 3	311 - VENTO	2718,23	50,47	51,93
2023-850106	INTERNA;NÃO PROGRAMADA;MEIO AMBIENTE;VENTO	220	28/11/2023 19:04:32	PORTO ALEGRE	RIN 08	311 - VENTO	1095,55	6,12	19,07
2023-847159	INTERNA;NÃO PROGRAMADA;MEIO AMBIENTE;VENTO	220	28/11/2023 09:52:29	OSORIO	ATS 2	311 - VENTO	269,65	66,25	28,13
2023-851288	INTERNA;NÃO PROGRAMADA;MEIO AMBIENTE;VENTO	220	28/11/2023 23:35:37	VIAMAO	ALV 5	311 - VENTO	2014,4	44,55	7,53
2023-847333	INTERNA;NÃO PROGRAMADA;MEIO AMBIENTE;VENTO	220	28/11/2023 10:31:49	MOSTARDAS	MOS 4	311 - VENTO	283,9	0,1	101,68
2023-854242	INTERNA;NÃO PROGRAMADA;MEIO AMBIENTE;VENTO	220	29/11/2023 19:20:55	VIAMAO	VIA 228	311 - VENTO	1323,23	7,07	9,77
2023-852964	INTERNA;NÃO PROGRAMADA;MEIO AMBIENTE;VENTO	220	29/11/2023 12:06:58	ALVORADA	VIA 226	311 - VENTO	1512,3	8,88	19,2

RELATÓRIO DE INTERRUÇÃO EM SITUAÇÃO DE EMERGÊNCIA ISE 24.2023 – CEEE EQTL



2023-849889	INTERNA;NÃO PROGRAMADA;MEIO AMBIENTE;VENTO	220	28/11/2023 18:30:27	PELOTAS	PEL5 58	311 - VENTO	1298	711,95	27,85
2023-852429	INTERNA;NÃO PROGRAMADA;MEIO AMBIENTE;VENTO	220	29/11/2023 09:56:25	TRAMANDAI	TRA 8	311 - VENTO	1517,53	9,57	277,48
2023-851361	INTERNA;NÃO PROGRAMADA;MEIO AMBIENTE;DESCARGA ATMOSFÉRICA	13800	29/11/2023 00:06:10	IMBE	ATS 3	303 - DESCARGA ATMOSFERICA	79,42	27,32	161,37
2023-852098	INTERNA;NÃO PROGRAMADA;MEIO AMBIENTE;DESCARGA ATMOSFÉRICA	13800	29/11/2023 06:44:07	VIAMAO	ALV 3	303 - DESCARGA ATMOSFERICA	211,78	23,2	23,58
2023-849217	INTERNA;NÃO PROGRAMADA;MEIO AMBIENTE;DESCARGA ATMOSFÉRICA	220	28/11/2023 16:44:01	CANGUCU	CGU 9	303 - DESCARGA ATMOSFERICA	1012,55	29,12	32,23
2023-851860	INTERNA;NÃO PROGRAMADA;MEIO AMBIENTE;DESCARGA ATMOSFÉRICA	13800	29/11/2023 06:28:50	SENTINELA DO SUL	VAS 1	303 - DESCARGA ATMOSFERICA	268,8	25,77	18,65
2023-854935	INTERNA;NÃO PROGRAMADA;MEIO AMBIENTE;DESCARGA ATMOSFÉRICA	220	29/11/2023 20:39:39	PORTO ALEGRE	PAL14146	303 - DESCARGA ATMOSFERICA	697,37	38,43	29,42
2023-853783	INTERNA;NÃO PROGRAMADA;MEIO AMBIENTE;DESCARGA ATMOSFÉRICA	220	29/11/2023 16:28:26	SENTINELA DO SUL	VAS 4	303 - DESCARGA ATMOSFERICA	1565,2	1457,88	32,48
2023-849471	INTERNA;NÃO PROGRAMADA;MEIO AMBIENTE;DESCARGA ATMOSFÉRICA	220	28/11/2023 17:06:33	PORTO ALEGRE	PAL12126	303 - DESCARGA ATMOSFERICA	74,45	895,88	103,4
2023-849764	INTERNA;NÃO PROGRAMADA;MEIO AMBIENTE;DESCARGA ATMOSFÉRICA	220	28/11/2023 18:10:17	VIAMAO	VIA 112	303 - DESCARGA ATMOSFERICA	1252,67	10,82	29,13
2023-851635	INTERNA;NÃO PROGRAMADA;MEIO AMBIENTE;DESCARGA ATMOSFÉRICA	220	29/11/2023 05:58:55	ELDORADO DO SUL	ELD 6	303 - DESCARGA ATMOSFERICA	1687,27	2,33	17,2
2023-853409	INTERNA;NÃO PROGRAMADA;MEIO AMBIENTE;DESCARGA ATMOSFÉRICA	220	29/11/2023 14:27:56	ELDORADO DO SUL	ELD 6	303 - DESCARGA ATMOSFERICA	1205,9	0,13	31,72
2023-849081	INTERNA;NÃO PROGRAMADA;MEIO AMBIENTE;DESCARGA ATMOSFÉRICA	220	28/11/2023 16:28:05	CAPIVARI DO SUL	PMR 6	303 - DESCARGA ATMOSFERICA	3912,15	6,55	3,03
2023-852023	INTERNA;NÃO PROGRAMADA;MEIO AMBIENTE;DESCARGA ATMOSFÉRICA	220	29/11/2023 08:15:13	CHUVISCA	DFE 02	303 - DESCARGA ATMOSFERICA	353,63	1196,4	39,75
2023-850874	INTERNA;NÃO PROGRAMADA;MEIO AMBIENTE;ÁRVORE OU VEGETAÇÃO	220	28/11/2023 21:12:26	TRES CACHOEIRAS	TAR 5	304 - ARVORE OU VEGETACAO	824,7	0,08	25,65
2023-850283	INTERNA;NÃO PROGRAMADA;MEIO AMBIENTE;ÁRVORE OU VEGETAÇÃO	220	28/11/2023 17:33:22	PORTO ALEGRE	RIN 12	304 - ARVORE OU VEGETACAO	936,45	530,22	45,12
2023-851625	INTERNA;NÃO PROGRAMADA;MEIO AMBIENTE;ÁRVORE OU VEGETAÇÃO	13800	29/11/2023 01:56:47	CERRO GRANDE DO SUL	VAS 2	304 - ARVORE OU VEGETACAO	733,37	7,72	19,43
2023-852055	INTERNA;NÃO PROGRAMADA;MEIO AMBIENTE;ÁRVORE OU VEGETAÇÃO	220	29/11/2023 08:23:11	TRES FORQUILHAS	TAR 4	304 - ARVORE OU VEGETACAO	3008,72	120,78	59,85
2023-852415	INTERNA;NÃO PROGRAMADA;MEIO AMBIENTE;ÁRVORE OU VEGETAÇÃO	220	29/11/2023 09:53:24	ARROIO DOS RATOS	ARE 1	304 - ARVORE OU VEGETACAO	1700,63	16,42	55,55
2023-851848	INTERNA;NÃO PROGRAMADA;MEIO AMBIENTE;ÁRVORE OU VEGETAÇÃO	220	29/11/2023 06:57:15	SAO LOURENCO DO SUL	SLO 1	304 - ARVORE OU VEGETACAO	473,97	14,28	16,5
2023-849294	INTERNA;NÃO PROGRAMADA;MEIO AMBIENTE;ÁRVORE OU VEGETAÇÃO	13800	28/11/2023 12:22:20	OSORIO	OSO1 14	304 - ARVORE OU VEGETACAO	1254,72	271	198,13
2023-851947	INTERNA;NÃO PROGRAMADA;MEIO AMBIENTE;ÁRVORE OU VEGETAÇÃO	220	29/11/2023 07:50:34	PALMARES DO SUL	PMR 2	304 - ARVORE OU VEGETACAO	35,02	157,13	141,95
2023-852202	INTERNA;NÃO PROGRAMADA;MEIO AMBIENTE;ÁRVORE OU VEGETAÇÃO	220	29/11/2023 08:56:26	TERRA DE AREIA	TAR 1	304 - ARVORE OU VEGETACAO	1477,38	28,83	31,55
2023-850113	INTERNA;NÃO PROGRAMADA;MEIO AMBIENTE;ÁRVORE OU VEGETAÇÃO	220	28/11/2023 18:42:37	PORTO ALEGRE	PAL12121	304 - ARVORE OU VEGETACAO	484,62	11,25	39,73
2023-850669	INTERNA;NÃO PROGRAMADA;MEIO AMBIENTE;ÁRVORE OU VEGETAÇÃO	220	28/11/2023 20:28:32	PORTO ALEGRE	RIN 10	304 - ARVORE OU VEGETACAO	1465,13	19,97	17,7
2023-850593	INTERNA;NÃO PROGRAMADA;MEIO AMBIENTE;ÁRVORE OU VEGETAÇÃO	220	28/11/2023 20:12:53	PORTO ALEGRE	PAL6 611	304 - ARVORE OU VEGETACAO	1235,35	11,45	54,85
2023-853616	INTERNA;NÃO PROGRAMADA;MEIO AMBIENTE;ÁRVORE OU VEGETAÇÃO	220	29/11/2023 15:33:42	PORTO ALEGRE	PAL12122	304 - ARVORE OU VEGETACAO	123,72	0,17	3,37
2023-854502	INTERNA;NÃO PROGRAMADA;MEIO AMBIENTE;ÁRVORE OU VEGETAÇÃO	220	29/11/2023 21:24:51	ENCRUZILHADA DO SUL	ECZ 1	304 - ARVORE OU VEGETACAO	722,13	35,03	88,98
2023-852389	INTERNA;NÃO PROGRAMADA;MEIO AMBIENTE;ÁRVORE OU VEGETAÇÃO	220	29/11/2023 09:44:02	PELOTAS	PEL1 103	304 - ARVORE OU VEGETACAO	1405,03	10,32	1,68
2023-851468	INTERNA;NÃO PROGRAMADA;MEIO AMBIENTE;ÁRVORE OU VEGETAÇÃO	220	29/11/2023 01:54:00	PORTO ALEGRE	PAL16166	304 - ARVORE OU VEGETACAO	115,82	31,45	154,42
2023-853439	INTERNA;NÃO PROGRAMADA;MEIO AMBIENTE;ÁRVORE OU VEGETAÇÃO	220	29/11/2023 14:40:28	MARIANA PIMENTEL	GUA 12	304 - ARVORE OU VEGETACAO	1315,4	3,42	7,77
2023-851956	INTERNA;NÃO PROGRAMADA;MEIO AMBIENTE;ÁRVORE OU VEGETAÇÃO	220	29/11/2023 07:53:07	ELDORADO DO SUL	ELD 1	304 - ARVORE OU VEGETACAO	472,88	3,13	1504,35
2023-852507	INTERNA;NÃO PROGRAMADA;MEIO AMBIENTE;ÁRVORE OU VEGETAÇÃO	220	29/11/2023 10:16:14	VIAMAO	VIA 116	304 - ARVORE OU VEGETACAO	1384,52	12,88	317,03
2023-853720	INTERNA;NÃO PROGRAMADA;MEIO AMBIENTE;ÁRVORE OU VEGETAÇÃO	220	29/11/2023 16:08:46	PORTO ALEGRE	RIN 09	304 - ARVORE OU VEGETACAO	1636	7,75	22,27
2023-852542	INTERNA;NÃO PROGRAMADA;MEIO AMBIENTE;EROSÃO	220	29/11/2023 10:25:44	DOM FELICIANO	DFE 03	306 - EROSAO	1852,65	911,62	22
2023-853659	INTERNA;NÃO PROGRAMADA;MEIO AMBIENTE;EROSÃO	220	29/11/2023 15:47:33	PELOTAS	PEL1 110	306 - EROSAO	1374,93	9,52	4,57
2023-850434	INTERNA;NÃO PROGRAMADA;MEIO AMBIENTE;EROSÃO	220	28/11/2023 19:47:32	TRAMANDAI	TRA 6	306 - EROSAO	1313,87	0,08	38,42
2023-853369	INTERNA;NÃO PROGRAMADA;MEIO AMBIENTE;INUNDAÇÃO	220	29/11/2023 14:09:34	PORTO ALEGRE	ELD 3	308 - INUNDACAO	1383,38	76,63	66,9
2023-847980	INTERNA;NÃO PROGRAMADA;MEIO AMBIENTE;VENTO	13800	28/11/2023 13:12:21	SAO LOURENCO DO SUL	SLO 6	311 - VENTO	412,95	31,35	6,82

2023-850002	INTERNA;NÃO PROGRAMADA;MEIO AMBIENTE;VENTO	13800	28/11/2023 18:47:31	VIAMAO	VIA 114	311 - VENTO	393,12	55,32	296,13
2023-851293	INTERNA;NÃO PROGRAMADA;MEIO AMBIENTE;VENTO	220	28/11/2023 23:28:51	PELOTAS	PEL1 110	311 - VENTO	53,13	10,82	47,13
2023-851211	INTERNA;NÃO PROGRAMADA;MEIO AMBIENTE;VENTO	220	28/11/2023 22:35:20	PALMARES DO SUL	PIN 8	311 - VENTO	572,62	406,38	118,25
2023-848097	INTERNA;NÃO PROGRAMADA;MEIO AMBIENTE;VENTO	220	28/11/2023 10:37:07	OSORIO	OSO1 14	311 - VENTO	356,13	13,17	113,6
2023-853388	INTERNA;NÃO PROGRAMADA;MEIO AMBIENTE;VENTO	13800	29/11/2023 00:20:04	ELDORADO DO SUL	ARE 2	311 - VENTO	998,42	20,82	10,7
2023-852108	INTERNA;NÃO PROGRAMADA;MEIO AMBIENTE;VENTO	220	29/11/2023 08:16:23	PELOTAS	PEL3 36	311 - VENTO	564,67	320,07	798,88
2023-847900	INTERNA;NÃO PROGRAMADA;MEIO AMBIENTE;VENTO	220	28/11/2023 10:05:54	MAQUINE	TAR 3	311 - VENTO	1099,47	0,08	12,73
2023-849619	INTERNA;NÃO PROGRAMADA;MEIO AMBIENTE;VENTO	220	28/11/2023 17:48:22	DOM PEDRO DE ALCANTARA	TOR 5	311 - VENTO	125,22	79,72	34,78
2023-854340	INTERNA;NÃO PROGRAMADA;MEIO AMBIENTE;VENTO	220	29/11/2023 19:50:57	CARAA	SAO 6	311 - VENTO	754,43	43,98	94,63
2023-852129	INTERNA;NÃO PROGRAMADA;MEIO AMBIENTE;VENTO	13800	29/11/2023 06:48:09	SENTINELA DO SUL	VAS 1	311 - VENTO	456,85	20,67	5,65
2023-853781	INTERNA;NÃO PROGRAMADA;MEIO AMBIENTE;VENTO	220	29/11/2023 16:27:31	ALVORADA	ALV0200209	311 - VENTO	1518,3	14,9	113,27
2023-851216	INTERNA;NÃO PROGRAMADA;MEIO AMBIENTE;VENTO	220	28/11/2023 22:55:11	BARRA DO RIBEIRO	GUA 15	311 - VENTO	1039,57	43,27	2608,37
2023-852297	INTERNA;NÃO PROGRAMADA;MEIO AMBIENTE;VENTO	220	29/11/2023 09:18:55	OSORIO	ATS 2	311 - VENTO	461,18	1,62	50,27
2023-847847	INTERNA;NÃO PROGRAMADA;MEIO AMBIENTE;VENTO	220	28/11/2023 12:49:31	TRAMANDAI	TRA 1	311 - VENTO	460,3	9,45	36,55
2023-849051	INTERNA;NÃO PROGRAMADA;MEIO AMBIENTE;VENTO	220	28/11/2023 16:23:36	ALVORADA	ALV0200206	311 - VENTO	1083,62	7,7	13,4
2023-852296	INTERNA;NÃO PROGRAMADA;MEIO AMBIENTE;VENTO	220	29/11/2023 09:18:49	TAPES	VAS 3	311 - VENTO	1444,85	4,87	44,4
2023-846975	INTERNA;NÃO PROGRAMADA;MEIO AMBIENTE;VENTO	220	28/11/2023 08:59:00	CAPIVARI DO SUL	PMR 6	311 - VENTO	613,92	11,75	33,97
2023-850088	INTERNA;NÃO PROGRAMADA;MEIO AMBIENTE;VENTO	220	28/11/2023 19:00:55	ALVORADA	ALV0200205	311 - VENTO	1200,25	6,58	60,67
2023-853425	INTERNA;NÃO PROGRAMADA;MEIO AMBIENTE;VENTO	220	29/11/2023 14:33:32	TAPES	VAS 3	311 - VENTO	2746,15	7,75	43,4
2023-849382	INTERNA;NÃO PROGRAMADA;MEIO AMBIENTE;VENTO	220	28/11/2023 17:05:43	ALVORADA	ALV0200205	311 - VENTO	1382,77	9	3,37
2023-848711	INTERNA;NÃO PROGRAMADA;MEIO AMBIENTE;VENTO	220	28/11/2023 15:44:07	CAMAQUA	CAM 18	311 - VENTO	1183,02	35,23	9,37
2023-852999	INTERNA;NÃO PROGRAMADA;MEIO AMBIENTE;VENTO	220	29/11/2023 10:01:37	PORTO ALEGRE	PAL3 311	311 - VENTO	339,53	19,92	1524,93
2023-854305	INTERNA;NÃO PROGRAMADA;MEIO AMBIENTE;VENTO	220	29/11/2023 19:46:55	SAO JERONIMO	DFE 01	311 - VENTO	800,67	174,95	28,75
2023-850754	INTERNA;NÃO PROGRAMADA;MEIO AMBIENTE;VENTO	220	28/11/2023 20:46:12	CANGUCU	CGU 7	311 - VENTO	748,08	9,95	10,43
2023-854174	INTERNA;NÃO PROGRAMADA;MEIO AMBIENTE;VENTO	220	29/11/2023 12:47:35	ALVORADA	ALV0200209	311 - VENTO	1475,37	57,58	44,97
2023-854120	INTERNA;NÃO PROGRAMADA;MEIO AMBIENTE;VENTO	220	29/11/2023 18:42:15	ELDORADO DO SUL	ELD 6	311 - VENTO	1263,43	9,92	125,75
2023-852731	INTERNA;NÃO PROGRAMADA;MEIO AMBIENTE;VENTO	220	29/11/2023 11:09:17	VIAMAO	VIA 112	311 - VENTO	1350,47	23,22	47,57
2023-848215	INTERNA;NÃO PROGRAMADA;MEIO AMBIENTE;VENTO	220	28/11/2023 14:21:17	TORRES	ASA 1	311 - VENTO	86,07	24,28	23,23
2023-853642	INTERNA;NÃO PROGRAMADA;MEIO AMBIENTE;VENTO	220	29/11/2023 15:41:25	XANGRI-LA	ATS 6	311 - VENTO	5257,77	36,3	40,67
2023-852946	INTERNA;NÃO PROGRAMADA;MEIO AMBIENTE;VENTO	220	29/11/2023 11:58:59	ALVORADA	VIA 226	311 - VENTO	1300,62	14,18	24,15
2023-853808	INTERNA;NÃO PROGRAMADA;MEIO AMBIENTE;VENTO	220	29/11/2023 16:38:24	PORTO ALEGRE	PAL3 39	311 - VENTO	1288,72	0,1	1171,73
2023-854544	INTERNA;NÃO PROGRAMADA;MEIO AMBIENTE;VENTO	220	29/11/2023 21:54:25	VIAMAO	VIA 118	311 - VENTO	712,42	61,25	87,8
2023-853446	INTERNA;NÃO PROGRAMADA;MEIO AMBIENTE;VENTO	220	29/11/2023 14:44:08	IMBE	TRA 7	311 - VENTO	152,57	493,35	39,05
2023-851190	INTERNA;NÃO PROGRAMADA;MEIO AMBIENTE;VENTO	220	28/11/2023 22:40:57	PORTO ALEGRE	PAL13135	311 - VENTO	997,23	0,12	50,2
2023-852515	INTERNA;NÃO PROGRAMADA;MEIO AMBIENTE;VENTO	220	28/11/2023 17:18:31	TAPES	VAS 5	311 - VENTO	1023,53	1,37	118,5
2023-849216	INTERNA;NÃO PROGRAMADA;MEIO AMBIENTE;VENTO	220	28/11/2023 16:44:27	PORTO ALEGRE	PAL1 111	311 - VENTO	1266,22	4,4	19,23
2023-853870	INTERNA;NÃO PROGRAMADA;MEIO AMBIENTE;VENTO	220	29/11/2023 17:02:23	OSORIO	OSO1 12	311 - VENTO	1439	12,62	26,75
2023-848873	INTERNA;NÃO PROGRAMADA;MEIO AMBIENTE;DESCARGA ATMOSFÉRICA	220	28/11/2023 14:51:24	PORTO ALEGRE	PAL3 310	303 - DESCARGA ATMOSFERICA	146,13	1083,4	47,53
2023-851859	INTERNA;NÃO PROGRAMADA;MEIO AMBIENTE;DESCARGA ATMOSFÉRICA	13800	29/11/2023 07:14:54	SAO LOURENCO DO SUL	SLO 3	303 - DESCARGA ATMOSFERICA	470,32	48,6	19,98

2023-854009	INTERNA;NÃO PROGRAMADA;MEIO AMBIENTE;DESCARGA ATMOSFÉRICA	220	29/11/2023 17:57:47	PIRATINI	POS 2	303 - DESCARGA ATMOSFERICA	242,48	1181,28	78,37
2023-851735	INTERNA;NÃO PROGRAMADA;MEIO AMBIENTE;DESCARGA ATMOSFÉRICA	220	29/11/2023 06:16:40	BARAO DO TRIUNFO	GUA 12	303 - DESCARGA ATMOSFERICA	289,25	56,12	42,13
2023-852132	INTERNA;NÃO PROGRAMADA;MEIO AMBIENTE;DESCARGA ATMOSFÉRICA	13800	29/11/2023 08:41:57	CANGUCU	CGU 6	303 - DESCARGA ATMOSFERICA	167,7	4,95	13,7
2023-850660	INTERNA;NÃO PROGRAMADA;MEIO AMBIENTE;DESCARGA ATMOSFÉRICA	220	28/11/2023 20:25:24	CAPIVARI DO SUL	PMR 6	303 - DESCARGA ATMOSFERICA	3638,58	0,62	33,45
2023-848901	INTERNA;NÃO PROGRAMADA;MEIO AMBIENTE;ÁRVORE OU VEGETAÇÃO	13800	28/11/2023 16:01:34	VIAMAO	ALV 5	304 - ARVORE OU VEGETACAO	29,5	80,17	106,57
2023-848739	INTERNA;NÃO PROGRAMADA;MEIO AMBIENTE;ÁRVORE OU VEGETAÇÃO	13800	28/11/2023 14:58:29	MAQUINE	OSO1 15	304 - ARVORE OU VEGETACAO	219,48	16,85	48,92
2023-849536	INTERNA;NÃO PROGRAMADA;MEIO AMBIENTE;ÁRVORE OU VEGETAÇÃO	13800	28/11/2023 17:31:52	PORTO ALEGRE	PAL0444	304 - ARVORE OU VEGETACAO	4,13	24,28	309,93
2023-847514	INTERNA;NÃO PROGRAMADA;MEIO AMBIENTE;ÁRVORE OU VEGETAÇÃO	13800	28/11/2023 10:11:25	SERTAO SANTANA	VAS 1	304 - ARVORE OU VEGETACAO	115,48	111,57	37,23
2023-846803	INTERNA;NÃO PROGRAMADA;MEIO AMBIENTE;ÁRVORE OU VEGETAÇÃO	13800	28/11/2023 08:13:31	MOSTARDAS	MOS 3	304 - ARVORE OU VEGETACAO	19,52	15,88	20,53
2023-851299	INTERNA;NÃO PROGRAMADA;MEIO AMBIENTE;ÁRVORE OU VEGETAÇÃO	13800	28/11/2023 22:22:12	VIAMAO	RIN 09	304 - ARVORE OU VEGETACAO	409,25	31,95	53,6
2023-849309	INTERNA;NÃO PROGRAMADA;MEIO AMBIENTE;ÁRVORE OU VEGETAÇÃO	13800	28/11/2023 16:40:23	SENTINELA DO SUL	VAS 1	304 - ARVORE OU VEGETACAO	924,58	72,25	93,78
2023-851665	INTERNA;NÃO PROGRAMADA;MEIO AMBIENTE;ÁRVORE OU VEGETAÇÃO	13800	29/11/2023 06:10:17	MAQUINE	TAR 3	304 - ARVORE OU VEGETACAO	155,02	67,33	58,38
2023-852724	INTERNA;NÃO PROGRAMADA;MEIO AMBIENTE;ÁRVORE OU VEGETAÇÃO	220	29/11/2023 11:06:08	OSORIO	OSO1 14	304 - ARVORE OU VEGETACAO	1328,32	10,78	24,45
2023-849734	INTERNA;NÃO PROGRAMADA;MEIO AMBIENTE;ÁRVORE OU VEGETAÇÃO	220	28/11/2023 15:26:20	PORTO ALEGRE	PAL12126	304 - ARVORE OU VEGETACAO	966,18	40,77	44,05
2023-852894	INTERNA;NÃO PROGRAMADA;MEIO AMBIENTE;ÁRVORE OU VEGETAÇÃO	220	29/11/2023 11:47:27	CHARQUEADAS	CHA2 4	304 - ARVORE OU VEGETACAO	296,82	51,9	14,83
2023-854237	INTERNA;NÃO PROGRAMADA;MEIO AMBIENTE;ÁRVORE OU VEGETAÇÃO	220	29/11/2023 17:43:14	CHUVISCA	DFE 02	304 - ARVORE OU VEGETACAO	1191,77	8,45	36,55
2023-849877	INTERNA;NÃO PROGRAMADA;MEIO AMBIENTE;ÁRVORE OU VEGETAÇÃO	220	28/11/2023 18:21:09	VIAMAO	VIA 113	304 - ARVORE OU VEGETACAO	891,48	33,08	163,08
2023-852545	INTERNA;NÃO PROGRAMADA;MEIO AMBIENTE;ÁRVORE OU VEGETAÇÃO	13800	28/11/2023 22:47:59	BARRA DO RIBEIRO	GUA 15	304 - ARVORE OU VEGETACAO	1190,22	39,3	82,5
2023-848829	INTERNA;NÃO PROGRAMADA;MEIO AMBIENTE;ÁRVORE OU VEGETAÇÃO	220	28/11/2023 15:56:06	PORTO ALEGRE	MDE 5	304 - ARVORE OU VEGETACAO	985,85	211,25	111,95
2023-848601	INTERNA;NÃO PROGRAMADA;MEIO AMBIENTE;ÁRVORE OU VEGETAÇÃO	220	28/11/2023 15:25:37	ELDORADO DO SUL	ELD 1	304 - ARVORE OU VEGETACAO	1502,93	4,93	26,2
2023-851753	INTERNA;NÃO PROGRAMADA;MEIO AMBIENTE;ÁRVORE OU VEGETAÇÃO	220	29/11/2023 06:45:38	CHUVISCA	DFE 02	304 - ARVORE OU VEGETACAO	644,35	80,05	102,4
2023-852379	INTERNA;NÃO PROGRAMADA;MEIO AMBIENTE;ÁRVORE OU VEGETAÇÃO	220	29/11/2023 09:09:34	CARAA	SAO 6	304 - ARVORE OU VEGETACAO	379,6	2,17	74,83
2023-851834	INTERNA;NÃO PROGRAMADA;MEIO AMBIENTE;ÁRVORE OU VEGETAÇÃO	220	29/11/2023 07:11:11	PELOTAS	PEL1 102	304 - ARVORE OU VEGETACAO	299,68	6,98	12,55
2023-853792	INTERNA;NÃO PROGRAMADA;MEIO AMBIENTE;ÁRVORE OU VEGETAÇÃO	220	29/11/2023 16:23:44	PORTO ALEGRE	PAL121212	304 - ARVORE OU VEGETACAO	1320,28	88,4	2,5
2023-852891	INTERNA;NÃO PROGRAMADA;MEIO AMBIENTE;ÁRVORE OU VEGETAÇÃO	220	29/11/2023 11:45:58	CANGUCU	CGU 7	304 - ARVORE OU VEGETACAO	92,1	52,67	22,98
2023-853568	INTERNA;NÃO PROGRAMADA;MEIO AMBIENTE;ÁRVORE OU VEGETAÇÃO	220	29/11/2023 15:21:46	PORTO ALEGRE	PAL1501503	304 - ARVORE OU VEGETACAO	163,5	31,08	2578,48
2023-847331	INTERNA;NÃO PROGRAMADA;MEIO AMBIENTE;ÁRVORE OU VEGETAÇÃO	220	28/11/2023 10:31:42	ARAMBARE	CAM 18	304 - ARVORE OU VEGETACAO	221,12	57,28	65,47
2023-852491	INTERNA;NÃO PROGRAMADA;MEIO AMBIENTE;ÁRVORE OU VEGETAÇÃO	13800	29/11/2023 07:54:24	ARROIO DO SAL	ASA 1	304 - ARVORE OU VEGETACAO	199,88	0,13	3,8
2023-849907	INTERNA;NÃO PROGRAMADA;MEIO AMBIENTE;ÁRVORE OU VEGETAÇÃO	220	28/11/2023 18:35:39	TERRA DE AREIA	TAR 3	304 - ARVORE OU VEGETACAO	4054,27	5,75	82,33
2023-853209	INTERNA;NÃO PROGRAMADA;MEIO AMBIENTE;ÁRVORE OU VEGETAÇÃO	220	29/11/2023 13:12:45	PORTO ALEGRE	PAL202008	304 - ARVORE OU VEGETACAO	1189,72	0,05	1394,97
2023-854186	INTERNA;NÃO PROGRAMADA;MEIO AMBIENTE;EROSÃO	220	29/11/2023 19:05:15	PORTO ALEGRE	RIN 10	306 - EROSAO	89,92	9,85	6,55
2023-853432	INTERNA;NÃO PROGRAMADA;MEIO AMBIENTE;EROSÃO	220	29/11/2023 14:33:08	PELOTAS	PEL1 107	306 - EROSAO	1190,22	0,15	101,58
2023-849580	INTERNA;NÃO PROGRAMADA;MEIO AMBIENTE;VENTO	13800	28/11/2023 12:10:22	XANGRI-LA	ATS 1	311 - VENTO	384,22	32,05	221,7
2023-852294	INTERNA;NÃO PROGRAMADA;MEIO AMBIENTE;VENTO	220	28/11/2023 22:09:49	GUÁIBA	GUA 111	311 - VENTO	899,73	1139,9	86,75
2023-851643	INTERNA;NÃO PROGRAMADA;MEIO AMBIENTE;VENTO	13800	29/11/2023 11:38:03	TAPES	VAS 3	311 - VENTO	5,95	11,32	40,42
2023-852411	INTERNA;NÃO PROGRAMADA;MEIO AMBIENTE;VENTO	220	29/11/2023 06:15:27	PORTO ALEGRE	PAL16162	311 - VENTO	240,65	24,62	138,67
2023-851958	INTERNA;NÃO PROGRAMADA;MEIO AMBIENTE;VENTO	220	29/11/2023 05:55:59	ARROIO DO SAL	ASA 1	311 - VENTO	250,57	525,7	119,67
2023-850808	INTERNA;NÃO PROGRAMADA;MEIO AMBIENTE;VENTO	13800	28/11/2023 17:51:29	TRES FORQUILHAS	TAR 4	311 - VENTO	566,23	635,13	173,43
2023-847152	INTERNA;NÃO PROGRAMADA;MEIO AMBIENTE;VENTO	13800	28/11/2023 09:47:31	ELDORADO DO SUL	ELD 1	311 - VENTO	14,13	55,17	30,57

2023-851720	INTERNA;NÃO PROGRAMADA;MEIO AMBIENTE;VENTO	220	29/11/2023 05:27:43	CRISTAL	CAM 13	311 - VENTO	267,1	328,65	37,42
2023-848697	INTERNA;NÃO PROGRAMADA;MEIO AMBIENTE;VENTO	13800	28/11/2023 15:20:54	PORTO ALEGRE	PAL1501501	311 - VENTO	47,92	29,6	38,17
2023-851283	INTERNA;NÃO PROGRAMADA;MEIO AMBIENTE;VENTO	220	28/11/2023 23:37:41	TAVARES	MOS 3	311 - VENTO	19,32	0,07	904,6
2023-852534	INTERNA;NÃO PROGRAMADA;MEIO AMBIENTE;VENTO	13800	29/11/2023 06:56:44	CAMAQUA	CAM 12	311 - VENTO	592,73	50,53	160,77
2023-852004	INTERNA;NÃO PROGRAMADA;MEIO AMBIENTE;VENTO	220	29/11/2023 03:35:29	PELOTAS	PEL1 102	311 - VENTO	337,93	2,05	173,68
2023-854676	INTERNA;NÃO PROGRAMADA;MEIO AMBIENTE;VENTO	220	29/11/2023 23:34:24	VIAMAO	VIA 118	311 - VENTO	663,43	0,07	1,95
2023-852236	INTERNA;NÃO PROGRAMADA;MEIO AMBIENTE;VENTO	220	29/11/2023 07:53:02	PELOTAS	PEL5 512	311 - VENTO	116,9	83,92	3,23
2023-848685	INTERNA;NÃO PROGRAMADA;MEIO AMBIENTE;VENTO	220	28/11/2023 15:39:37	TRES FORQUILHAS	TAR 4	311 - VENTO	2378,92	122,43	4,27
2023-852138	INTERNA;NÃO PROGRAMADA;MEIO AMBIENTE;VENTO	220	29/11/2023 08:43:07	CAPAO DA CANOA	ATL 6	311 - VENTO	333,62	5,32	2587,83
2023-854146	INTERNA;NÃO PROGRAMADA;MEIO AMBIENTE;VENTO	220	29/11/2023 18:49:49	ALVORADA	ALV0200205	311 - VENTO	1154,08	27,47	17,98
2023-846756	INTERNA;NÃO PROGRAMADA;MEIO AMBIENTE;VENTO	220	28/11/2023 06:12:56	ITATI	TAR 4	311 - VENTO	230,82	0,17	9,08
2023-854516	INTERNA;NÃO PROGRAMADA;MEIO AMBIENTE;VENTO	220	29/11/2023 21:32:10	BALNEARIO PINHAL	PMR 1	311 - VENTO	797,6	6,98	58,23
2023-852490	INTERNA;NÃO PROGRAMADA;MEIO AMBIENTE;VENTO	13800	29/11/2023 10:01:04	MOSTARDAS	MOS 4	311 - VENTO	64,97	117,95	269,68
2023-851125	INTERNA;NÃO PROGRAMADA;MEIO AMBIENTE;VENTO	220	28/11/2023 22:22:42	CAPAO DA CANOA	ATL 6	311 - VENTO	659,25	11,03	33,68
2023-850547	INTERNA;NÃO PROGRAMADA;MEIO AMBIENTE;VENTO	220	28/11/2023 20:06:52	TRAMANDAI	TRA 1	311 - VENTO	1171,67	0,08	10,88
2023-851048	INTERNA;NÃO PROGRAMADA;MEIO AMBIENTE;VENTO	220	28/11/2023 21:49:55	OSORIO	ATS 2	311 - VENTO	1075,85	0,12	8,37
2023-848406	INTERNA;NÃO PROGRAMADA;MEIO AMBIENTE;VENTO	220	28/11/2023 14:53:14	PORTO ALEGRE	PAL6 613	311 - VENTO	1501,68	55,85	5,35
2023-854489	INTERNA;NÃO PROGRAMADA;MEIO AMBIENTE;VENTO	220	29/11/2023 21:08:34	ALVORADA	ALV0200209	311 - VENTO	835,17	4,42	3,25
2023-852261	INTERNA;NÃO PROGRAMADA;MEIO AMBIENTE;VENTO	220	29/11/2023 09:10:40	PORTO ALEGRE	MDE 12	311 - VENTO	2003,22	22,33	11,52
2023-851919	INTERNA;NÃO PROGRAMADA;MEIO AMBIENTE;VENTO	220	29/11/2023 07:42:31	DOM FELICIANO	DFE 02	311 - VENTO	1794,57	75,12	55,58
2023-847253	INTERNA;NÃO PROGRAMADA;MEIO AMBIENTE;VENTO	220	28/11/2023 10:09:05	PORTO ALEGRE	PAL12123	311 - VENTO	1392,17	1,92	26,88
2023-847433	INTERNA;NÃO PROGRAMADA;MEIO AMBIENTE;VENTO	220	28/11/2023 10:58:49	SAO JERONIMO	SJE 04	311 - VENTO	1314,62	26,38	47,28
2023-852286	INTERNA;NÃO PROGRAMADA;MEIO AMBIENTE;VENTO	220	29/11/2023 09:15:43	VIAMAO	VIA 114	311 - VENTO	448,78	13,9	71,83
2023-849812	INTERNA;NÃO PROGRAMADA;MEIO AMBIENTE;VENTO	220	28/11/2023 18:18:13	PORTO ALEGRE	MDE 12	311 - VENTO	1262,9	8,4	54,83
2023-854045	INTERNA;NÃO PROGRAMADA;MEIO AMBIENTE;VENTO	220	29/11/2023 18:12:58	ALVORADA	ALV0200205	311 - VENTO	1072,12	107,05	11,62
2023-853576	INTERNA;NÃO PROGRAMADA;MEIO AMBIENTE;VENTO	220	29/11/2023 15:24:48	PORTO ALEGRE	PAL101010	311 - VENTO	363,32	8,52	58,55
2023-848394	INTERNA;NÃO PROGRAMADA;MEIO AMBIENTE;VENTO	220	28/11/2023 11:44:42	PALMARES DO SUL	PIN 8	311 - VENTO	336,77	34,83	21,68
2023-851195	INTERNA;NÃO PROGRAMADA;MEIO AMBIENTE;VENTO	220	28/11/2023 22:41:29	PORTO ALEGRE	PAL6 613	311 - VENTO	1187,78	0,08	5,33
2023-853610	INTERNA;NÃO PROGRAMADA;MEIO AMBIENTE;VENTO	220	29/11/2023 15:32:57	PORTO ALEGRE	RIN 09	311 - VENTO	1596,95	55,42	19,3
2023-851946	INTERNA;NÃO PROGRAMADA;MEIO AMBIENTE;VENTO	220	29/11/2023 07:52:04	PORTO ALEGRE	PAL131313	311 - VENTO	395,4	80,6	2,95
2023-854137	INTERNA;NÃO PROGRAMADA;MEIO AMBIENTE;VENTO	220	29/11/2023 18:47:34	SAO JERONIMO	DFE 01	311 - VENTO	1413,87	63,98	3,12
2023-852920	INTERNA;NÃO PROGRAMADA;MEIO AMBIENTE;VENTO	220	29/11/2023 11:51:53	DOM FELICIANO	DFE 02	311 - VENTO	1680,27	24,87	61,07
2023-851569	INTERNA;NÃO PROGRAMADA;MEIO AMBIENTE;VENTO	220	29/11/2023 05:06:21	VIAMAO	VIA 228	311 - VENTO	1952,77	28,35	25,45
2023-846777	INTERNA;NÃO PROGRAMADA;MEIO AMBIENTE;VENTO	220	28/11/2023 08:06:23	PELOTAS	PEL1 110	311 - VENTO	155,9	29,32	110,25

Anexo VI – Lista das Interrupções Relacionadas à Situação de Emergência

CONJUNTO	ALIMENTADOR	SUBESTACAO	OCOR	DH_INICIAL	DH_FINAL	FATO_GERADOR	NIVEL_TENSAO	CLIENTES_ATINGIDOS	INI_OC	MUNICIPIO
16890	12	VIA 1	2023-850392	28/11/2023 18:00:56	29/11/2023 09:11:16	INTERNA;NÃO PROGRAMADA;MEIO AMBIENTE;DESCARGA ATMOSFÉRICA	13800	95	28/11/2023 18:00:56	VIAMAO
15981	4	ATS	2023-853393	29/11/2023 06:27:44	30/11/2023 00:09:46	INTERNA;NÃO PROGRAMADA;MEIO AMBIENTE;DESCARGA ATMOSFÉRICA	13800	258	29/11/2023 06:27:44	IMBE
16865	512	PEL5	2023-847921	28/11/2023 09:52:21	28/11/2023 15:13:16	INTERNA;NÃO PROGRAMADA;MEIO AMBIENTE;DESCARGA ATMOSFÉRICA	13800	592	28/11/2023 09:52:21	PELOTAS
16866	2	ARE	2023-850643	28/11/2023 17:22:10	29/11/2023 13:02:00	INTERNA;NÃO PROGRAMADA;MEIO AMBIENTE;DESCARGA ATMOSFÉRICA	13800	125	28/11/2023 17:22:10	ARROIO DOS RATOS
16890	16	VIA 1	2023-848353	28/11/2023 14:35:56	29/11/2023 09:01:42	INTERNA;NÃO PROGRAMADA;MEIO AMBIENTE;DESCARGA ATMOSFÉRICA	13800	25	28/11/2023 14:35:56	VIAMAO
15977	3	ASA	2023-846633	28/11/2023 06:35:36	28/11/2023 08:51:36	INTERNA;NÃO PROGRAMADA;MEIO AMBIENTE;DESCARGA ATMOSFÉRICA	13800	190	28/11/2023 06:35:36	ARROIO DO SAL
16880	610	PAL6	2023-848721	28/11/2023 15:43:24	29/11/2023 09:14:02	INTERNA;NÃO PROGRAMADA;MEIO AMBIENTE;DESCARGA ATMOSFÉRICA	220	119	28/11/2023 15:43:24	PORTO ALEGRE
16866	2	ARE	2023-850643	28/11/2023 17:22:10	29/11/2023 08:04:26	INTERNA;NÃO PROGRAMADA;MEIO AMBIENTE;DESCARGA ATMOSFÉRICA	13800	61	28/11/2023 17:22:10	ARROIO DOS RATOS
16890	04	ACL	2023-851284	28/11/2023 23:35:22	30/11/2023 12:00:00	INTERNA;NÃO PROGRAMADA;MEIO AMBIENTE;DESCARGA ATMOSFÉRICA	220	25	28/11/2023 23:35:22	VIAMAO
16885	311	PAL3	2023-848731	28/11/2023 15:27:31	29/11/2023 22:04:02	INTERNA;NÃO PROGRAMADA;MEIO AMBIENTE;DESCARGA ATMOSFÉRICA	220	33	28/11/2023 15:27:31	PORTO ALEGRE
16870	99	PAL9	2023-853927	29/11/2023 08:36:11	29/11/2023 18:46:09	INTERNA;NÃO PROGRAMADA;MEIO AMBIENTE;DESCARGA ATMOSFÉRICA	220	3	29/11/2023 08:36:11	PORTO ALEGRE
16866	2	ARE	2023-859894	29/11/2023 14:15:01	02/12/2023 14:27:10	INTERNA;NÃO PROGRAMADA;MEIO AMBIENTE;DESCARGA ATMOSFÉRICA	220	1	29/11/2023 14:15:01	ARROIO DOS RATOS
16862	00207	ALV02	2023-852974	29/11/2023 12:10:31	30/11/2023 10:27:58	INTERNA;NÃO PROGRAMADA;MEIO AMBIENTE;DESCARGA ATMOSFÉRICA	220	1	29/11/2023 12:10:31	ALVORADA
12547	3	PMR	2023-847350	28/11/2023 10:32:14	28/11/2023 14:19:56	INTERNA;NÃO PROGRAMADA;MEIO AMBIENTE;DESCARGA ATMOSFÉRICA	220	1	28/11/2023 10:32:14	PALMARES DO SUL
12542	6	ELD	2023-854826	29/11/2023 22:33:29	30/11/2023 18:50:39	INTERNA;NÃO PROGRAMADA;MEIO AMBIENTE;ÁRVORE OU VEGETAÇÃO	13800	41	29/11/2023 22:33:29	ELDORADO DO SUL
16881	109	PAL10	2023-846730	28/11/2023 07:46:20	28/11/2023 10:42:18	INTERNA;NÃO PROGRAMADA;MEIO AMBIENTE;ÁRVORE OU VEGETAÇÃO	13800	1859	28/11/2023 07:46:20	PORTO ALEGRE
12524	5	VAS	2023-851933	29/11/2023 07:07:41	29/11/2023 14:22:11	INTERNA;NÃO PROGRAMADA;MEIO AMBIENTE;ÁRVORE OU VEGETAÇÃO	13800	101	29/11/2023 07:07:41	TAPES
16879	2	ALV	2023-846609	28/11/2023 05:55:38	28/11/2023 10:41:57	INTERNA;NÃO PROGRAMADA;MEIO AMBIENTE;ÁRVORE OU VEGETAÇÃO	220	140	28/11/2023 05:55:38	ALVORADA
16878	27	VIA 2	2023-848944	28/11/2023 23:40:00	29/11/2023 01:42:00	INTERNA;NÃO PROGRAMADA;MEIO AMBIENTE;ÁRVORE OU VEGETAÇÃO	220	492	28/11/2023 15:56:32	ALVORADA
16882	14	OSO1	2023-853630	29/11/2023 11:33:46	29/11/2023 22:47:36	INTERNA;NÃO PROGRAMADA;MEIO AMBIENTE;ÁRVORE OU VEGETAÇÃO	220	334	29/11/2023 11:33:46	OSORIO
16882	16	OSO1	2023-846548	28/11/2023 00:06:43	28/11/2023 03:49:06	INTERNA;NÃO PROGRAMADA;MEIO AMBIENTE;ÁRVORE OU VEGETAÇÃO	13800	192	28/11/2023 00:06:43	OSORIO
16890	18	VIA 1	2023-851351	28/11/2023 15:20:12	30/11/2023 02:37:00	INTERNA;NÃO PROGRAMADA;MEIO AMBIENTE;ÁRVORE OU VEGETAÇÃO	220	107	28/11/2023 18:54:58	VIAMAO
12525	18	CAM	2023-851854	29/11/2023 02:12:32	29/11/2023 09:52:23	INTERNA;NÃO PROGRAMADA;MEIO AMBIENTE;ÁRVORE OU VEGETAÇÃO	13800	479	29/11/2023 02:12:32	CAMAQUA
12524	5	VAS	2023-851204	28/11/2023 22:47:22	30/11/2023 18:42:00	INTERNA;NÃO PROGRAMADA;MEIO AMBIENTE;ÁRVORE OU VEGETAÇÃO	220	8	28/11/2023 22:47:22	BARRA DO RIBEIRO
12525	18	CAM	2023-851854	29/11/2023 02:12:32	29/11/2023 09:19:00	INTERNA;NÃO PROGRAMADA;MEIO AMBIENTE;ÁRVORE OU VEGETAÇÃO	13800	52	29/11/2023 02:12:32	CAMAQUA
16879	5	ALV	2023-848998	28/11/2023 16:06:29	28/11/2023 22:07:13	INTERNA;NÃO PROGRAMADA;MEIO AMBIENTE;ÁRVORE OU VEGETAÇÃO	13800	31	28/11/2023 16:06:29	VIAMAO
16889	12	RIN	2023-854287	29/11/2023 19:40:36	30/11/2023 18:08:04	INTERNA;NÃO PROGRAMADA;MEIO AMBIENTE;ÁRVORE OU VEGETAÇÃO	220	1	29/11/2023 19:40:36	PORTO ALEGRE
16882	14	OSO1	2023-850534	28/11/2023 19:05:35	29/11/2023 16:54:36	INTERNA;NÃO PROGRAMADA;MEIO AMBIENTE;ÁRVORE OU VEGETAÇÃO	13800	94	28/11/2023 19:05:35	CARAA
16890	12	VIA 1	2023-854404	28/11/2023 17:40:01	30/11/2023 05:24:15	INTERNA;NÃO PROGRAMADA;MEIO AMBIENTE;ÁRVORE OU VEGETAÇÃO	220	42	28/11/2023 17:40:01	VIAMAO
12574	6	TOR	2023-852897	29/11/2023 06:48:22	29/11/2023 19:34:12	INTERNA;NÃO PROGRAMADA;MEIO AMBIENTE;ÁRVORE OU VEGETAÇÃO	13800	20	29/11/2023 06:48:22	MAMPITUBA
15984	2	CPN	2023-854572	29/11/2023 20:56:49	30/11/2023 03:25:16	INTERNA;NÃO PROGRAMADA;MEIO AMBIENTE;ÁRVORE OU VEGETAÇÃO	220	56	29/11/2023 20:56:49	CAPAO DA CANOA
16871	08	RIN	2023-851148	28/11/2023 22:25:39	29/11/2023 19:59:35	INTERNA;NÃO PROGRAMADA;MEIO AMBIENTE;ÁRVORE OU VEGETAÇÃO	220	5	28/11/2023 22:25:39	PORTO ALEGRE
12524	5	VAS	2023-853566	29/11/2023 15:21:52	30/11/2023 12:24:11	INTERNA;NÃO PROGRAMADA;MEIO AMBIENTE;ÁRVORE OU VEGETAÇÃO	220	7	29/11/2023 15:21:52	SERTAO SANTANA
12525	11	CAM	2023-851911	29/11/2023 07:39:34	29/11/2023 17:41:05	INTERNA;NÃO PROGRAMADA;MEIO AMBIENTE;ÁRVORE OU VEGETAÇÃO	220	4	29/11/2023 07:39:34	AMARAL FERRADOR
16882	14	OSO1	2023-850922	28/11/2023 18:24:48	29/11/2023 10:17:11	INTERNA;NÃO PROGRAMADA;MEIO AMBIENTE;ÁRVORE OU VEGETAÇÃO	220	15	28/11/2023 18:24:48	OSORIO
16865	510	PEL5	2023-851460	29/11/2023 01:48:03	29/11/2023 05:29:06	INTERNA;NÃO PROGRAMADA;MEIO AMBIENTE;ÁRVORE OU VEGETAÇÃO	220	1	29/11/2023 01:48:03	PELOTAS
12524	5	VAS	2023-851105	28/11/2023 22:10:36	30/11/2023 19:34:06	INTERNA;NÃO PROGRAMADA;MEIO AMBIENTE;ÁRVORE OU VEGETAÇÃO	220	1	28/11/2023 22:10:36	BARRA DO RIBEIRO

12540	4	ELD	2023-852844	29/11/2023 11:31:25	30/11/2023 11:44:23	INTERNA;NÃO PROGRAMADA;MEIO AMBIENTE;ÁRVORE OU VEGETAÇÃO	220	1	29/11/2023 11:31:25	ELDORADO DO SUL
16878	28	VIA 2	2023-853907	29/11/2023 17:21:43	30/11/2023 09:37:02	INTERNA;NÃO PROGRAMADA;MEIO AMBIENTE;ÁRVORE OU VEGETAÇÃO	220	1	29/11/2023 17:21:43	VIAMAO
12574	6	TOR	2023-847669	28/11/2023 11:52:58	28/11/2023 19:10:58	INTERNA;NÃO PROGRAMADA;MEIO AMBIENTE;ÁRVORE OU VEGETAÇÃO	220	1	28/11/2023 11:52:58	MAMPITUBA
16874	25	PAL2	2023-846572	28/11/2023 05:14:25	28/11/2023 11:32:43	INTERNA;NÃO PROGRAMADA;MEIO AMBIENTE;ÁRVORE OU VEGETAÇÃO	220	1	28/11/2023 05:14:25	PORTO ALEGRE
16871	141	PAL14	2023-852993	29/11/2023 12:16:22	01/12/2023 09:53:35	INTERNA;NÃO PROGRAMADA;MEIO AMBIENTE;ÁRVORE OU VEGETAÇÃO	220	1	29/11/2023 12:16:22	PORTO ALEGRE
12525	04	DFE	2023-852196	29/11/2023 08:57:16	30/11/2023 12:06:00	INTERNA;NÃO PROGRAMADA;MEIO AMBIENTE;ÁRVORE OU VEGETAÇÃO	220	1	29/11/2023 08:57:16	DOM FELICIANO
16864	01502	PAL15	2023-848902	28/11/2023 16:02:40	30/11/2023 19:56:26	INTERNA;NÃO PROGRAMADA;MEIO AMBIENTE;ÁRVORE OU VEGETAÇÃO	220	1	28/11/2023 16:02:40	PORTO ALEGRE
16880	612	PAL6	2023-854539	29/11/2023 21:51:27	30/11/2023 12:25:19	INTERNA;NÃO PROGRAMADA;MEIO AMBIENTE;ÁRVORE OU VEGETAÇÃO	220	1	29/11/2023 21:51:27	PORTO ALEGRE
16873	3	TAR	2023-850694	28/11/2023 15:17:20	28/11/2023 23:42:00	INTERNA;NÃO PROGRAMADA;MEIO AMBIENTE;QUEIMA OU INCÊNDIO	13800	482	28/11/2023 20:31:05	TERRA DE AREIA
15984	1	CPN	2023-851234	28/11/2023 23:07:09	02/12/2023 07:51:00	INTERNA;NÃO PROGRAMADA;MEIO AMBIENTE;EROSÃO	220	1	28/11/2023 23:07:09	CAPAO DA CANOA
15981	2	ATS	2023-852504	29/11/2023 06:12:02	29/11/2023 17:00:07	INTERNA;NÃO PROGRAMADA;MEIO AMBIENTE;QUEIMA OU INCÊNDIO	13800	88	29/11/2023 06:12:02	OSORIO
12574	1	TOR	2023-853926	29/11/2023 17:28:40	30/11/2023 08:58:04	INTERNA;NÃO PROGRAMADA;MEIO AMBIENTE;QUEIMA OU INCÊNDIO	220	1	29/11/2023 17:28:40	TORRES
16891	109	PAL10	2023-847310	28/11/2023 11:01:21	28/11/2023 12:06:07	INTERNA;NÃO PROGRAMADA;MEIO AMBIENTE;VENTO	13800	1160	28/11/2023 11:01:21	PORTO ALEGRE
12571	4	SLO	2023-847309	28/11/2023 10:18:15	28/11/2023 16:05:00	INTERNA;NÃO PROGRAMADA;MEIO AMBIENTE;VENTO	220	775	28/11/2023 10:18:15	SAO LOURENCO DO SUL
16882	14	OSO1	2023-852392	29/11/2023 05:55:55	29/11/2023 10:54:25	INTERNA;NÃO PROGRAMADA;MEIO AMBIENTE;VENTO	13800	334	29/11/2023 05:55:55	OSORIO
16885	34	PAL3	2023-848841	28/11/2023 14:37:37	28/11/2023 20:33:16	INTERNA;NÃO PROGRAMADA;MEIO AMBIENTE;VENTO	13800	223	28/11/2023 14:37:37	PORTO ALEGRE
16882	13	OSO1	2023-853694	29/11/2023 18:47:02	30/11/2023 01:01:00	INTERNA;NÃO PROGRAMADA;MEIO AMBIENTE;VENTO	220	1	29/11/2023 07:28:31	OSORIO
12524	3	VAS	2023-851310	28/11/2023 23:42:48	29/11/2023 12:20:48	INTERNA;NÃO PROGRAMADA;MEIO AMBIENTE;VENTO	220	57	28/11/2023 23:42:47	TAPES
12524	3	VAS	2023-851620	29/11/2023 01:40:14	29/11/2023 07:26:48	INTERNA;NÃO PROGRAMADA;MEIO AMBIENTE;VENTO	13800	534	29/11/2023 01:40:14	TAPES
12525	03	DFE	2023-850269	28/11/2023 19:23:40	28/11/2023 21:00:00	INTERNA;NÃO PROGRAMADA;MEIO AMBIENTE;VENTO	13800	1438	28/11/2023 19:23:40	DOM FELICIANO
12571	1	SLO	2023-852438	29/11/2023 17:38:00	29/11/2023 19:26:40	INTERNA;NÃO PROGRAMADA;MEIO AMBIENTE;VENTO	13800	156	29/11/2023 16:38:15	SAO LOURENCO DO SUL
16893	46	PEL4	2023-850391	28/11/2023 19:38:02	29/11/2023 02:41:40	INTERNA;NÃO PROGRAMADA;MEIO AMBIENTE;VENTO	220	14	28/11/2023 19:38:02	PELOTAS
16890	04	ACL	2023-851475	29/11/2023 02:06:06	29/11/2023 13:15:16	INTERNA;NÃO PROGRAMADA;MEIO AMBIENTE;VENTO	13800	237	29/11/2023 02:06:06	VIAMAO
15981	3	ATS	2023-851052	28/11/2023 14:40:58	28/11/2023 23:59:41	INTERNA;NÃO PROGRAMADA;MEIO AMBIENTE;VENTO	13800	107	28/11/2023 14:40:58	IMBE
12570	6	SAO	2023-849707	28/11/2023 15:07:50	29/11/2023 22:21:58	INTERNA;NÃO PROGRAMADA;MEIO AMBIENTE;VENTO	13800	232	28/11/2023 15:07:50	CARAA
16882	14	OSO1	2023-852538	29/11/2023 10:15:33	29/11/2023 12:20:12	INTERNA;NÃO PROGRAMADA;MEIO AMBIENTE;VENTO	13800	154	29/11/2023 10:15:33	OSORIO
12571	6	SLO	2023-847713	28/11/2023 11:01:26	28/11/2023 20:02:44	INTERNA;NÃO PROGRAMADA;MEIO AMBIENTE;VENTO	13800	87	28/11/2023 11:01:26	SAO LOURENCO DO SUL
16869	103	PEL1	2023-847545	28/11/2023 11:02:00	28/11/2023 13:11:36	INTERNA;NÃO PROGRAMADA;MEIO AMBIENTE;VENTO	13800	13	28/11/2023 11:02:00	PELOTAS
12524	5	VAS	2023-852432	28/11/2023 21:38:28	30/11/2023 13:41:00	INTERNA;NÃO PROGRAMADA;MEIO AMBIENTE;VENTO	220	27	28/11/2023 21:38:28	BARRA DO RIBEIRO
12525	03	DFE	2023-851610	29/11/2023 05:43:02	29/11/2023 19:26:25	INTERNA;NÃO PROGRAMADA;MEIO AMBIENTE;VENTO	13800	2	29/11/2023 05:43:02	DOM FELICIANO
16877	133	PAL13	2023-849571	28/11/2023 14:50:29	29/11/2023 11:35:41	INTERNA;NÃO PROGRAMADA;MEIO AMBIENTE;VENTO	220	51	28/11/2023 14:50:29	PORTO ALEGRE
16890	12	VIA 1	2023-853790	29/11/2023 16:32:07	30/11/2023 12:39:21	INTERNA;NÃO PROGRAMADA;MEIO AMBIENTE;VENTO	220	1	29/11/2023 16:32:07	VIAMAO
12542	11	GUA	2023-852082	29/11/2023 08:30:12	29/11/2023 18:51:22	INTERNA;NÃO PROGRAMADA;MEIO AMBIENTE;VENTO	220	1	29/11/2023 08:30:12	GUAIBA
16894	6	AGR	2023-852530	29/11/2023 17:32:37	29/11/2023 20:16:10	INTERNA;NÃO PROGRAMADA;MEIO AMBIENTE;VENTO	13800	72	29/11/2023 10:21:15	ARROIO GRANDE
16876	88	PAL8	2023-854170	29/11/2023 19:00:20	30/11/2023 12:13:00	INTERNA;NÃO PROGRAMADA;MEIO AMBIENTE;VENTO	220	1	29/11/2023 19:00:20	PORTO ALEGRE
16885	39	PAL3	2023-848060	28/11/2023 13:24:08	28/11/2023 17:15:13	INTERNA;NÃO PROGRAMADA;MEIO AMBIENTE;VENTO	220	63	28/11/2023 13:24:08	PORTO ALEGRE
16893	44	PEL4	2023-851681	28/11/2023 23:54:18	29/11/2023 20:59:58	INTERNA;NÃO PROGRAMADA;MEIO AMBIENTE;VENTO	220	27	28/11/2023 23:54:18	PELOTAS
16864	01502	PAL15	2023-848656	28/11/2023 15:26:50	28/11/2023 20:47:10	INTERNA;NÃO PROGRAMADA;MEIO AMBIENTE;VENTO	220	16	28/11/2023 15:26:50	PORTO ALEGRE
16890	15	VIA 1	2023-851942	29/11/2023 07:51:45	29/11/2023 16:43:50	INTERNA;NÃO PROGRAMADA;MEIO AMBIENTE;VENTO	220	1	29/11/2023 07:51:45	VIAMAO

RELATÓRIO DE INTERRUÇÃO EM SITUAÇÃO DE EMERGÊNCIA ISE 24.2023 – CEEE EQTL



12559	166	PAL16	2023-850026	28/11/2023 18:41:38	29/11/2023 12:23:00	INTERNA;NÃO PROGRAMADA;MEIO AMBIENTE;VENTO	220	38	28/11/2023 18:41:38	PORTO ALEGRE
12553	3	PIN	2023-850457	28/11/2023 19:50:17	29/11/2023 17:06:08	INTERNA;NÃO PROGRAMADA;MEIO AMBIENTE;VENTO	220	1	28/11/2023 19:50:17	CIDREIRA
16866	3	ARE	2023-850844	28/11/2023 21:07:58	30/11/2023 10:53:09	INTERNA;NÃO PROGRAMADA;MEIO AMBIENTE;VENTO	220	1	28/11/2023 21:07:58	BUTIA
15361	6	CGU	2023-852478	29/11/2023 08:05:46	29/11/2023 20:40:19	INTERNA;NÃO PROGRAMADA;MEIO AMBIENTE;VENTO	220	6	29/11/2023 08:05:46	CANGUCU
16869	105	PEL1	2023-852107	29/11/2023 11:34:05	29/11/2023 12:08:08	INTERNA;NÃO PROGRAMADA;MEIO AMBIENTE;VENTO	220	23	29/11/2023 06:20:32	PELOTAS
16889	10	RIN	2023-854664	29/11/2023 23:27:26	30/11/2023 16:20:44	INTERNA;NÃO PROGRAMADA;MEIO AMBIENTE;VENTO	220	1	29/11/2023 23:27:26	PORTO ALEGRE
16882	11	OSO1	2023-846641	28/11/2023 06:52:04	28/11/2023 11:48:24	INTERNA;NÃO PROGRAMADA;MEIO AMBIENTE;VENTO	220	1	28/11/2023 06:52:04	TRAMANDAI
12525	14	CAM	2023-853713	29/11/2023 15:44:19	29/11/2023 17:29:31	INTERNA;NÃO PROGRAMADA;MEIO AMBIENTE;VENTO	220	1	29/11/2023 15:44:19	CAMAQUA
12524	2	VAS	2023-847512	28/11/2023 08:01:47	28/11/2023 16:01:40	INTERNA;NÃO PROGRAMADA;MEIO AMBIENTE;VENTO	220	8	28/11/2023 08:01:47	BARAO DO TRIUNFO
16894	5	AGR	2023-848400	28/11/2023 14:50:39	28/11/2023 17:07:55	INTERNA;NÃO PROGRAMADA;MEIO AMBIENTE;VENTO	220	1	28/11/2023 14:50:39	ARROIO GRANDE
15984	1	ATL	2023-852157	29/11/2023 08:45:32	29/11/2023 18:51:26	INTERNA;NÃO PROGRAMADA;MEIO AMBIENTE;VENTO	220	1	29/11/2023 08:45:32	CAPAO DA CANOA
15981	1	ATS	2023-851200	28/11/2023 22:44:10	29/11/2023 15:59:16	INTERNA;NÃO PROGRAMADA;MEIO AMBIENTE;VENTO	220	1	28/11/2023 22:44:10	XANGRI-LA
16879	2	ALV	2023-854630	29/11/2023 22:53:42	30/11/2023 11:50:39	INTERNA;NÃO PROGRAMADA;MEIO AMBIENTE;VENTO	220	1	29/11/2023 22:53:42	ALVORADA
15977	1	ASA	2023-852845	29/11/2023 11:29:48	29/11/2023 16:17:59	INTERNA;NÃO PROGRAMADA;MEIO AMBIENTE;VENTO	220	1	29/11/2023 11:29:48	ARROIO DO SAL
16895	2002	PAL20	2023-850525	28/11/2023 20:01:24	30/11/2023 18:49:58	INTERNA;NÃO PROGRAMADA;MEIO AMBIENTE;VENTO	220	1	28/11/2023 20:01:24	PORTO ALEGRE
16880	614	PAL6	2023-854634	29/11/2023 22:56:56	30/11/2023 15:28:50	INTERNA;NÃO PROGRAMADA;MEIO AMBIENTE;VENTO	220	1	29/11/2023 22:56:56	PORTO ALEGRE
16865	55	PEL5	2023-848358	28/11/2023 14:41:35	28/11/2023 19:57:08	INTERNA;NÃO PROGRAMADA;MEIO AMBIENTE;VENTO	220	1	28/11/2023 14:41:35	PELOTAS
16878	26	VIA 2	2023-854102	29/11/2023 18:36:37	30/11/2023 15:14:34	INTERNA;NÃO PROGRAMADA;MEIO AMBIENTE;VENTO	220	1	29/11/2023 18:36:37	ALVORADA
16885	32	PAL3	2023-851247	28/11/2023 23:12:45	29/11/2023 15:05:40	INTERNA;NÃO PROGRAMADA;MEIO AMBIENTE;VENTO	220	1	28/11/2023 23:12:45	PORTO ALEGRE
12546	3	MOS	2023-847093	28/11/2023 09:34:48	28/11/2023 11:06:57	INTERNA;NÃO PROGRAMADA;MEIO AMBIENTE;VENTO	220	1	28/11/2023 09:34:48	TAVARES
16871	142	PAL14	2023-854464	29/11/2023 20:54:22	01/12/2023 09:58:02	INTERNA;NÃO PROGRAMADA;MEIO AMBIENTE;VENTO	220	5	29/11/2023 20:54:22	PORTO ALEGRE
16879	3	ALV	2023-849883	28/11/2023 18:31:48	30/11/2023 16:12:01	INTERNA;NÃO PROGRAMADA;MEIO AMBIENTE;VENTO	220	1	28/11/2023 18:31:48	VIAMAO
16891	106	PAL10	2023-853754	29/11/2023 16:17:38	30/11/2023 10:34:15	INTERNA;NÃO PROGRAMADA;MEIO AMBIENTE;VENTO	220	1	29/11/2023 16:17:38	PORTO ALEGRE
16866	2	ARE	2023-852049	29/11/2023 08:21:00	01/12/2023 11:59:27	INTERNA;NÃO PROGRAMADA;MEIO AMBIENTE;VENTO	13800	2	29/11/2023 08:21:00	SAO JERONIMO
16874	212	PAL2	2023-848310	28/11/2023 13:30:22	29/11/2023 19:07:32	INTERNA;NÃO PROGRAMADA;MEIO AMBIENTE;VENTO	220	1	28/11/2023 13:30:22	PORTO ALEGRE
16871	146	PAL14	2023-850173	28/11/2023 19:14:43	29/11/2023 14:35:57	INTERNA;NÃO PROGRAMADA;MEIO AMBIENTE;VENTO	220	1	28/11/2023 19:14:43	PORTO ALEGRE
16875	18	PAL1	2023-854480	29/11/2023 21:07:30	30/11/2023 10:50:18	INTERNA;NÃO PROGRAMADA;MEIO AMBIENTE;VENTO	220	1	29/11/2023 21:07:30	PORTO ALEGRE
12553	2	PIN	2023-846974	28/11/2023 09:00:04	28/11/2023 20:01:06	INTERNA;NÃO PROGRAMADA;MEIO AMBIENTE;VENTO	220	1	28/11/2023 09:00:04	CIDREIRA
16892	122	PAL12	2023-852426	29/11/2023 09:56:33	29/11/2023 16:46:49	INTERNA;NÃO PROGRAMADA;MEIO AMBIENTE;VENTO	220	1	29/11/2023 09:56:33	PORTO ALEGRE
12525	18	CAM	2023-848272	28/11/2023 14:25:46	29/11/2023 15:07:00	INTERNA;NÃO PROGRAMADA;MEIO AMBIENTE;VENTO	220	1	28/11/2023 14:25:46	CAMAQUA
16881	451	PAL04	2023-853413	29/11/2023 14:32:37	29/11/2023 18:05:32	INTERNA;NÃO PROGRAMADA;MEIO AMBIENTE;VENTO	220	1	29/11/2023 14:32:37	PORTO ALEGRE
12574	5	TOR	2023-846539	28/11/2023 00:10:05	28/11/2023 17:02:38	INTERNA;NÃO PROGRAMADA;MEIO AMBIENTE;VENTO	220	1	28/11/2023 00:10:05	TORRES
16890	13	VIA 1	2023-851383	28/11/2023 18:37:48	29/11/2023 11:30:00	INTERNA;NÃO PROGRAMADA;MEIO AMBIENTE;VENTO	220	1	28/11/2023 18:37:48	VIAMAO
16875	18	PAL1	2023-852653	29/11/2023 10:53:37	29/11/2023 18:13:52	INTERNA;NÃO PROGRAMADA;MEIO AMBIENTE;VENTO	220	1	29/11/2023 10:53:37	PORTO ALEGRE
12553	2	PIN	2023-848171	28/11/2023 14:18:15	30/11/2023 11:10:00	INTERNA;NÃO PROGRAMADA;MEIO AMBIENTE;VENTO	220	1	28/11/2023 14:18:15	CIDREIRA
15985	4	CHA2	2023-848809	28/11/2023 15:58:42	28/11/2023 17:26:00	INTERNA;NÃO PROGRAMADA;MEIO AMBIENTE;DESCARGA ATMOSFÉRICA	13800	3209	28/11/2023 15:58:42	CHARQUEADAS
15985	4	CHA2	2023-848809	29/11/2023 11:41:00	29/11/2023 11:45:52	INTERNA;NÃO PROGRAMADA;MEIO AMBIENTE;DESCARGA ATMOSFÉRICA	13800	887	28/11/2023 15:58:42	CHARQUEADAS
16890	16	VIA 1	2023-850784	28/11/2023 16:35:35	29/11/2023 10:00:34	INTERNA;NÃO PROGRAMADA;MEIO AMBIENTE;DESCARGA ATMOSFÉRICA	13800	64	28/11/2023 16:35:35	VIAMAO
15985	4	CHA2	2023-848809	28/11/2023 15:58:42	28/11/2023 16:02:00	INTERNA;NÃO PROGRAMADA;MEIO AMBIENTE;DESCARGA ATMOSFÉRICA	13800	453	28/11/2023 15:58:42	CHARQUEADAS

15361	8	CGU	2023-846620	28/11/2023 05:18:56	28/11/2023 08:38:03	INTERNA;NÃO PROGRAMADA;MEIO AMBIENTE;DESCARGA ATMOSFÉRICA	13800	75	28/11/2023 05:18:56	PIRATINI
12559	165	PAL16	2023-850482	28/11/2023 17:06:56	29/11/2023 09:26:00	INTERNA;NÃO PROGRAMADA;MEIO AMBIENTE;DESCARGA ATMOSFÉRICA	220	37	28/11/2023 17:06:56	PORTO ALEGRE
12571	4	SLO	2023-853314	29/11/2023 13:43:10	30/11/2023 11:57:46	INTERNA;NÃO PROGRAMADA;MEIO AMBIENTE;DESCARGA ATMOSFÉRICA	220	2	29/11/2023 13:43:10	SAO LOURENCO DO SUL
15985	3	CHA2	2023-846796	28/11/2023 04:14:49	28/11/2023 10:37:10	INTERNA;NÃO PROGRAMADA;MEIO AMBIENTE;DESCARGA ATMOSFÉRICA	13800	8	28/11/2023 04:14:49	ARROIO DOS RATOS
16866	2	ARE	2023-850643	28/11/2023 17:22:10	30/11/2023 08:02:27	INTERNA;NÃO PROGRAMADA;MEIO AMBIENTE;DESCARGA ATMOSFÉRICA	13800	12	28/11/2023 17:22:10	ARROIO DOS RATOS
16895	2009	PAL20	2023-846615	28/11/2023 06:10:09	28/11/2023 11:06:05	INTERNA;NÃO PROGRAMADA;MEIO AMBIENTE;DESCARGA ATMOSFÉRICA	220	1	28/11/2023 06:10:09	PORTO ALEGRE
15361	7	CGU	2023-851739	29/11/2023 06:40:45	29/11/2023 10:19:10	INTERNA;NÃO PROGRAMADA;MEIO AMBIENTE;DESCARGA ATMOSFÉRICA	220	3	29/11/2023 06:40:45	CANGUCU
16879	3	ALV	2023-849088	28/11/2023 16:17:46	29/11/2023 01:23:35	INTERNA;NÃO PROGRAMADA;MEIO AMBIENTE;ÁRVORE OU VEGETAÇÃO	13800	82	28/11/2023 16:17:46	ALVORADA
16890	01	ACL	2023-853267	29/11/2023 13:27:51	30/11/2023 16:00:41	INTERNA;NÃO PROGRAMADA;MEIO AMBIENTE;ÁRVORE OU VEGETAÇÃO	220	12	29/11/2023 13:27:51	VIAMAO
12571	1	SLO	2023-851801	29/11/2023 06:20:52	29/11/2023 16:49:15	INTERNA;NÃO PROGRAMADA;MEIO AMBIENTE;ÁRVORE OU VEGETAÇÃO	13800	25	29/11/2023 06:20:52	SAO LOURENCO DO SUL
16873	1	TAR	2023-854311	29/11/2023 19:46:08	30/11/2023 02:29:48	INTERNA;NÃO PROGRAMADA;MEIO AMBIENTE;ÁRVORE OU VEGETAÇÃO	220	27	29/11/2023 19:46:08	CAPAO DA CANOA
16887	53	PAL5	2023-848346	28/11/2023 13:58:01	28/11/2023 16:09:44	INTERNA;NÃO PROGRAMADA;MEIO AMBIENTE;ÁRVORE OU VEGETAÇÃO	13800	1026	28/11/2023 13:58:01	PORTO ALEGRE
12570	6	SAO	2023-850004	28/11/2023 18:43:24	30/11/2023 01:27:19	INTERNA;NÃO PROGRAMADA;MEIO AMBIENTE;ÁRVORE OU VEGETAÇÃO	220	72	28/11/2023 18:43:24	SANTO ANTONIO DA PATRULHA
16873	1	TAR	2023-851768	28/11/2023 20:55:58	30/11/2023 09:31:17	INTERNA;NÃO PROGRAMADA;MEIO AMBIENTE;ÁRVORE OU VEGETAÇÃO	220	10	28/11/2023 20:55:58	ARROIO DO SAL
12570	6	SAO	2023-851809	29/11/2023 05:01:40	29/11/2023 13:59:40	INTERNA;NÃO PROGRAMADA;MEIO AMBIENTE;ÁRVORE OU VEGETAÇÃO	13800	204	29/11/2023 05:01:40	CARAA
12574	5	TOR	2023-846667	28/11/2023 06:51:43	28/11/2023 09:26:42	INTERNA;NÃO PROGRAMADA;MEIO AMBIENTE;ÁRVORE OU VEGETAÇÃO	13800	105	28/11/2023 06:51:43	TORRES
16871	143	PAL14	2023-852287	29/11/2023 08:29:18	29/11/2023 21:50:44	INTERNA;NÃO PROGRAMADA;MEIO AMBIENTE;ÁRVORE OU VEGETAÇÃO	220	27	29/11/2023 08:29:18	PORTO ALEGRE
16875	13	PAL1	2023-849679	28/11/2023 16:20:54	29/11/2023 07:59:50	INTERNA;NÃO PROGRAMADA;MEIO AMBIENTE;ÁRVORE OU VEGETAÇÃO	220	54	28/11/2023 16:20:54	PORTO ALEGRE
16869	102	PEL1	2023-852283	29/11/2023 08:56:00	29/11/2023 16:33:40	INTERNA;NÃO PROGRAMADA;MEIO AMBIENTE;ÁRVORE OU VEGETAÇÃO	220	2	29/11/2023 08:56:00	PELOTAS
16873	3	TAR	2023-854285	29/11/2023 07:00:16	30/11/2023 13:40:03	INTERNA;NÃO PROGRAMADA;MEIO AMBIENTE;ÁRVORE OU VEGETAÇÃO	220	21	29/11/2023 07:00:16	MAQUINE
12525	14	CAM	2023-852084	29/11/2023 08:34:02	30/11/2023 22:33:58	INTERNA;NÃO PROGRAMADA;MEIO AMBIENTE;ÁRVORE OU VEGETAÇÃO	220	1	29/11/2023 08:34:02	CAMAQUA
16882	15	OSO1	2023-851455	28/11/2023 16:56:30	30/11/2023 12:12:14	INTERNA;NÃO PROGRAMADA;MEIO AMBIENTE;ÁRVORE OU VEGETAÇÃO	220	36	28/11/2023 16:56:30	OSORIO
16009	04	SJE	2023-847001	28/11/2023 09:10:32	28/11/2023 10:27:52	INTERNA;NÃO PROGRAMADA;MEIO AMBIENTE;ÁRVORE OU VEGETAÇÃO	220	1	28/11/2023 09:10:32	SAO JERONIMO
12524	2	VAS	2023-850471	28/11/2023 19:53:20	30/11/2023 14:11:15	INTERNA;NÃO PROGRAMADA;MEIO AMBIENTE;ÁRVORE OU VEGETAÇÃO	220	2	28/11/2023 19:53:20	CERRO GRANDE DO SUL
12524	5	VAS	2023-852320	29/11/2023 09:24:13	30/11/2023 18:26:00	INTERNA;NÃO PROGRAMADA;MEIO AMBIENTE;ÁRVORE OU VEGETAÇÃO	220	7	29/11/2023 09:24:13	BARRA DO RIBEIRO
12525	11	CAM	2023-847075	28/11/2023 09:28:34	28/11/2023 17:36:27	INTERNA;NÃO PROGRAMADA;MEIO AMBIENTE;ÁRVORE OU VEGETAÇÃO	220	3	28/11/2023 09:28:34	AMARAL FERRADOR
12570	6	SAO	2023-850004	30/11/2023 08:07:19	30/11/2023 10:00:12	INTERNA;NÃO PROGRAMADA;MEIO AMBIENTE;ÁRVORE OU VEGETAÇÃO	220	17	28/11/2023 18:43:24	SANTO ANTONIO DA PATRULHA
12540	1	ELD	2023-848614	28/11/2023 15:26:58	29/11/2023 16:06:13	INTERNA;NÃO PROGRAMADA;MEIO AMBIENTE;ÁRVORE OU VEGETAÇÃO	220	1	28/11/2023 15:26:58	ELDORADO DO SUL
16892	127	PAL12	2023-852394	29/11/2023 09:44:55	29/11/2023 19:03:48	INTERNA;NÃO PROGRAMADA;MEIO AMBIENTE;ÁRVORE OU VEGETAÇÃO	220	1	29/11/2023 09:44:55	PORTO ALEGRE
16880	611	PAL6	2023-849850	28/11/2023 15:43:22	29/11/2023 16:47:37	INTERNA;NÃO PROGRAMADA;MEIO AMBIENTE;ÁRVORE OU VEGETAÇÃO	220	1	28/11/2023 15:43:22	PORTO ALEGRE
16890	02	ACL	2023-851648	29/11/2023 06:08:18	29/11/2023 16:24:07	INTERNA;NÃO PROGRAMADA;MEIO AMBIENTE;ÁRVORE OU VEGETAÇÃO	220	1	29/11/2023 06:08:18	VIAMAO
16878	28	VIA 2	2023-852071	29/11/2023 08:28:53	30/11/2023 15:34:51	INTERNA;NÃO PROGRAMADA;MEIO AMBIENTE;ÁRVORE OU VEGETAÇÃO	220	1	29/11/2023 08:28:53	VIAMAO
16881	43	PAL04	2023-847416	28/11/2023 10:53:30	28/11/2023 12:20:40	INTERNA;NÃO PROGRAMADA;MEIO AMBIENTE;ÁRVORE OU VEGETAÇÃO	220	1	28/11/2023 10:53:30	PORTO ALEGRE
16862	00209	ALV02	2023-848552	28/11/2023 15:16:58	28/11/2023 16:07:34	INTERNA;NÃO PROGRAMADA;MEIO AMBIENTE;ÁRVORE OU VEGETAÇÃO	220	1	28/11/2023 15:16:58	ALVORADA
16883	215	PEL2	2023-848617	28/11/2023 15:26:35	28/11/2023 20:29:06	INTERNA;NÃO PROGRAMADA;MEIO AMBIENTE;ÁRVORE OU VEGETAÇÃO	220	1	28/11/2023 15:26:35	PELOTAS
15981	2	ATS	2023-852504	29/11/2023 06:12:02	29/11/2023 15:12:07	INTERNA;NÃO PROGRAMADA;MEIO AMBIENTE;QUEIMA OU INCÊNDIO	13800	187	29/11/2023 06:12:02	OSORIO
16881	462	PAL04	2023-847312	28/11/2023 10:25:24	28/11/2023 13:21:20	INTERNA;NÃO PROGRAMADA;MEIO AMBIENTE;QUEIMA OU INCÊNDIO	220	1	28/11/2023 10:25:24	PORTO ALEGRE
15977	1	ASA	2023-847033	28/11/2023 09:18:48	28/11/2023 15:47:02	INTERNA;NÃO PROGRAMADA;MEIO AMBIENTE;QUEIMA OU INCÊNDIO	220	1	28/11/2023 09:18:48	ARROIO DO SAL
16864	01513	PAL15	2023-849773	28/11/2023 18:12:31	29/11/2023 16:52:13	INTERNA;NÃO PROGRAMADA;MEIO AMBIENTE;QUEIMA OU INCÊNDIO	220	1	28/11/2023 18:12:31	PORTO ALEGRE

RELATÓRIO DE INTERRUÇÃO EM SITUAÇÃO DE EMERGÊNCIA ISE 24.2023 – CEEE EQTL



16878	26	VIA 2	2023-850237	28/11/2023 19:23:31	30/11/2023 12:29:13	INTERNA;NÃO PROGRAMADA;MEIO AMBIENTE;QUEIMA OU INCÊNDIO	220	1	28/11/2023 19:23:31	ALVORADA
16862	00207	ALV02	2023-854054	29/11/2023 18:15:24	30/11/2023 09:20:27	INTERNA;NÃO PROGRAMADA;MEIO AMBIENTE;INUNDAÇÃO	220	1	29/11/2023 18:15:24	ALVORADA
16866	3	CPV	2023-853291	01/12/2023 00:30:00	01/12/2023 01:27:00	INTERNA;NÃO PROGRAMADA;MEIO AMBIENTE;VENTO	13800	302	29/11/2023 11:05:38	PANTANO GRANDE
12570	6	SAO	2023-854249	29/11/2023 19:24:30	30/11/2023 15:30:52	INTERNA;NÃO PROGRAMADA;MEIO AMBIENTE;VENTO	220	57	29/11/2023 19:24:30	CARAA
16890	17	VIA 1	2023-849450	28/11/2023 22:41:03	28/11/2023 22:44:25	INTERNA;NÃO PROGRAMADA;MEIO AMBIENTE;VENTO	13800	5067	28/11/2023 16:31:24	VIAMAO
16885	32	PAL3	2023-849113	28/11/2023 16:21:17	28/11/2023 19:22:06	INTERNA;NÃO PROGRAMADA;MEIO AMBIENTE;VENTO	13800	706	28/11/2023 16:21:17	PORTO ALEGRE
16882	13	OSO1	2023-853694	29/11/2023 07:28:31	29/11/2023 18:47:01	INTERNA;NÃO PROGRAMADA;MEIO AMBIENTE;VENTO	220	611	29/11/2023 07:28:31	OSORIO
15978	4	ATL	2023-851512	29/11/2023 03:14:22	29/11/2023 03:18:55	INTERNA;NÃO PROGRAMADA;MEIO AMBIENTE;VENTO	13800	1281	29/11/2023 03:14:22	XANGRI-LA
16890	17	VIA 1	2023-849450	28/11/2023 16:31:24	29/11/2023 01:20:30	INTERNA;NÃO PROGRAMADA;MEIO AMBIENTE;VENTO	13800	874	28/11/2023 16:31:24	VIAMAO
12524	3	VAS	2023-846818	28/11/2023 08:44:19	28/11/2023 10:48:16	INTERNA;NÃO PROGRAMADA;MEIO AMBIENTE;VENTO	13800	1718	28/11/2023 08:02:50	SENTINELA DO SUL
15978	6	ATL	2023-851963	29/11/2023 12:20:46	29/11/2023 14:27:13	INTERNA;NÃO PROGRAMADA;MEIO AMBIENTE;VENTO	13800	389	29/11/2023 06:13:49	CAPAO DA CANOA
12524	3	VAS	2023-846818	28/11/2023 08:02:50	28/11/2023 09:40:59	INTERNA;NÃO PROGRAMADA;MEIO AMBIENTE;VENTO	13800	1244	28/11/2023 08:02:50	SENTINELA DO SUL
16864	01501	PAL15	2023-850656	28/11/2023 17:32:19	28/11/2023 23:51:08	INTERNA;NÃO PROGRAMADA;MEIO AMBIENTE;VENTO	220	163	28/11/2023 17:32:19	PORTO ALEGRE
16890	18	VIA 1	2023-849666	28/11/2023 16:17:40	28/11/2023 22:38:34	INTERNA;NÃO PROGRAMADA;MEIO AMBIENTE;VENTO	13800	518	28/11/2023 16:17:40	VIAMAO
16882	13	OSO1	2023-853694	29/11/2023 18:43:51	29/11/2023 18:47:01	INTERNA;NÃO PROGRAMADA;MEIO AMBIENTE;VENTO	220	650	29/11/2023 07:28:31	OSORIO
15361	01	MRE	2023-851612	29/11/2023 04:14:24	29/11/2023 08:51:35	INTERNA;NÃO PROGRAMADA;MEIO AMBIENTE;VENTO	13800	206	29/11/2023 04:14:24	CANGUCU
16866	1	CRM1	2023-849891	28/11/2023 14:49:08	29/11/2023 14:26:07	INTERNA;NÃO PROGRAMADA;MEIO AMBIENTE;VENTO	13800	91	28/11/2023 14:49:08	MINAS DO LEAO
12525	17	CAM	2023-850326	28/11/2023 19:35:08	01/12/2023 10:56:12	INTERNA;NÃO PROGRAMADA;MEIO AMBIENTE;VENTO	13800	5	28/11/2023 19:35:08	CAMAQUA
12524	3	VAS	2023-846818	28/11/2023 08:44:19	28/11/2023 09:10:46	INTERNA;NÃO PROGRAMADA;MEIO AMBIENTE;VENTO	13800	1203	28/11/2023 08:02:50	SENTINELA DO SUL
16893	02	MRE	2023-849160	28/11/2023 16:32:34	28/11/2023 19:17:29	INTERNA;NÃO PROGRAMADA;MEIO AMBIENTE;VENTO	13800	129	28/11/2023 16:32:34	PELOTAS
16878	21	VIA 2	2023-848362	28/11/2023 14:43:02	29/11/2023 06:55:00	INTERNA;NÃO PROGRAMADA;MEIO AMBIENTE;VENTO	220	100	28/11/2023 14:43:02	VIAMAO
16882	14	OSO1	2023-850762	28/11/2023 19:47:22	29/11/2023 09:50:05	INTERNA;NÃO PROGRAMADA;MEIO AMBIENTE;VENTO	13800	201	28/11/2023 19:47:22	OSORIO
16890	18	VIA 1	2023-853830	28/11/2023 15:33:54	29/11/2023 22:10:00	INTERNA;NÃO PROGRAMADA;MEIO AMBIENTE;VENTO	13800	185	28/11/2023 15:33:54	VIAMAO
12575	6	TRA	2023-849222	28/11/2023 16:28:48	28/11/2023 18:35:38	INTERNA;NÃO PROGRAMADA;MEIO AMBIENTE;VENTO	220	135	28/11/2023 16:28:48	TRAMANDAI
16890	16	VIA 1	2023-851881	29/11/2023 07:00:44	29/11/2023 10:58:56	INTERNA;NÃO PROGRAMADA;MEIO AMBIENTE;VENTO	220	11	29/11/2023 07:00:44	VIAMAO
12525	02	DFE	2023-850688	28/11/2023 19:06:54	29/11/2023 12:45:00	INTERNA;NÃO PROGRAMADA;MEIO AMBIENTE;VENTO	220	7	28/11/2023 19:06:54	CHUVISCA
16866	1	CRM1	2023-849379	28/11/2023 15:13:01	29/11/2023 20:30:00	INTERNA;NÃO PROGRAMADA;MEIO AMBIENTE;VENTO	13800	53	28/11/2023 15:13:01	MINAS DO LEAO
16890	12	VIA 1	2023-852439	28/11/2023 18:00:56	29/11/2023 13:24:14	INTERNA;NÃO PROGRAMADA;MEIO AMBIENTE;VENTO	220	72	29/11/2023 08:05:17	VIAMAO
12541	2	ECZ	2023-848186	28/11/2023 14:15:52	28/11/2023 17:54:08	INTERNA;NÃO PROGRAMADA;MEIO AMBIENTE;VENTO	220	30	28/11/2023 14:15:52	ENCRUZILHADA DO SUL
12571	4	SLO	2023-847309	28/11/2023 10:18:15	29/11/2023 20:53:16	INTERNA;NÃO PROGRAMADA;MEIO AMBIENTE;VENTO	220	3	28/11/2023 10:18:15	SAO LOURENCO DO SUL
16877	137	PAL13	2023-851188	28/11/2023 16:57:21	29/11/2023 11:45:04	INTERNA;NÃO PROGRAMADA;MEIO AMBIENTE;VENTO	220	64	28/11/2023 16:57:21	PORTO ALEGRE
12525	02	DFE	2023-851079	28/11/2023 22:00:47	29/11/2023 10:53:11	INTERNA;NÃO PROGRAMADA;MEIO AMBIENTE;VENTO	13800	40	28/11/2023 22:00:47	CHUVISCA
12524	4	VAS	2023-848551	28/11/2023 15:15:40	30/11/2023 18:33:10	INTERNA;NÃO PROGRAMADA;MEIO AMBIENTE;VENTO	220	4	28/11/2023 15:15:40	TAPES
12524	3	VAS	2023-853077	29/11/2023 12:49:40	01/12/2023 13:52:21	INTERNA;NÃO PROGRAMADA;MEIO AMBIENTE;VENTO	220	1	29/11/2023 12:49:40	TAPES
16890	11	VIA 1	2023-849169	28/11/2023 16:33:52	29/11/2023 11:44:52	INTERNA;NÃO PROGRAMADA;MEIO AMBIENTE;VENTO	220	11	28/11/2023 16:33:52	VIAMAO
16894	6	AGR	2023-852530	29/11/2023 10:21:15	29/11/2023 20:40:00	INTERNA;NÃO PROGRAMADA;MEIO AMBIENTE;VENTO	13800	17	29/11/2023 10:21:15	ARROIO GRANDE
12570	2	SAO	2023-854440	29/11/2023 17:40:30	30/11/2023 19:14:56	INTERNA;NÃO PROGRAMADA;MEIO AMBIENTE;VENTO	220	1	29/11/2023 17:40:30	SANTO ANTONIO DA PATRULHA
12524	5	VAS	2023-852692	29/11/2023 11:00:20	30/11/2023 19:56:06	INTERNA;NÃO PROGRAMADA;MEIO AMBIENTE;VENTO	220	1	29/11/2023 11:00:20	BARRA DO RIBEIRO
16890	13	VIA 1	2023-850378	28/11/2023 18:17:21	30/11/2023 12:25:45	INTERNA;NÃO PROGRAMADA;MEIO AMBIENTE;VENTO	220	1	28/11/2023 18:17:21	VIAMAO

16878	25	VIA 2	2023-854313	29/11/2023 19:49:48	30/11/2023 16:49:02	INTERNA;NÃO PROGRAMADA;MEIO AMBIENTE;VENTO	220	1	29/11/2023 19:49:48	ALVORADA
16862	00206	ALV02	2023-848292	28/11/2023 14:29:35	29/11/2023 11:27:35	INTERNA;NÃO PROGRAMADA;MEIO AMBIENTE;VENTO	220	1	28/11/2023 14:29:35	ALVORADA
12542	12	GUA	2023-852208	29/11/2023 06:03:33	29/11/2023 23:51:52	INTERNA;NÃO PROGRAMADA;MEIO AMBIENTE;VENTO	220	15	29/11/2023 06:03:33	MARIANA PIMENTEL
12541	2	ECZ	2023-854386	29/11/2023 20:00:33	30/11/2023 09:25:30	INTERNA;NÃO PROGRAMADA;MEIO AMBIENTE;VENTO	220	2	29/11/2023 20:00:33	ENCRUZILHADA DO SUL
16882	11	OSO1	2023-846840	28/11/2023 08:26:28	28/11/2023 09:46:00	INTERNA;NÃO PROGRAMADA;MEIO AMBIENTE;VENTO	13800	3	28/11/2023 08:26:28	OSORIO
16882	12	OSO1	2023-850633	28/11/2023 20:19:51	30/11/2023 18:08:56	INTERNA;NÃO PROGRAMADA;MEIO AMBIENTE;VENTO	220	1	28/11/2023 20:19:51	OSORIO
16866	3	CPV	2023-853291	29/11/2023 11:05:38	01/12/2023 00:30:00	INTERNA;NÃO PROGRAMADA;MEIO AMBIENTE;VENTO	13800	4	29/11/2023 11:05:38	PANTANO GRANDE
12525	03	DFE	2023-853769	29/11/2023 08:31:56	29/11/2023 18:56:05	INTERNA;NÃO PROGRAMADA;MEIO AMBIENTE;VENTO	220	5	29/11/2023 08:31:56	DOM FELICIANO
16878	21	VIA 2	2023-854241	29/11/2023 19:22:12	30/11/2023 09:13:40	INTERNA;NÃO PROGRAMADA;MEIO AMBIENTE;VENTO	220	1	29/11/2023 19:22:12	VIAMAO
12559	162	PAL16	2023-846809	28/11/2023 08:15:11	29/11/2023 13:49:21	INTERNA;NÃO PROGRAMADA;MEIO AMBIENTE;VENTO	220	1	28/11/2023 08:15:11	PORTO ALEGRE
12525	04	DFE	2023-854145	29/11/2023 18:50:14	30/11/2023 11:13:32	INTERNA;NÃO PROGRAMADA;MEIO AMBIENTE;VENTO	220	1	29/11/2023 18:50:14	DOM FELICIANO
16890	12	VIA 1	2023-853714	29/11/2023 16:09:12	30/11/2023 15:59:25	INTERNA;NÃO PROGRAMADA;MEIO AMBIENTE;VENTO	220	1	29/11/2023 16:09:12	VIAMAO
16878	21	VIA 2	2023-854402	29/11/2023 20:28:06	30/11/2023 10:02:37	INTERNA;NÃO PROGRAMADA;MEIO AMBIENTE;VENTO	220	1	29/11/2023 20:28:06	VIAMAO
15984	3	CPN	2023-847259	28/11/2023 10:10:21	29/11/2023 07:43:00	INTERNA;NÃO PROGRAMADA;MEIO AMBIENTE;VENTO	220	1	28/11/2023 10:10:21	CAPAO DA CANOA
12542	110	GUA	2023-852400	29/11/2023 09:48:19	29/11/2023 15:11:08	INTERNA;NÃO PROGRAMADA;MEIO AMBIENTE;VENTO	220	1	29/11/2023 09:48:19	GUAIBA
12571	1	SLO	2023-848126	28/11/2023 14:03:39	28/11/2023 15:48:37	INTERNA;NÃO PROGRAMADA;MEIO AMBIENTE;VENTO	220	1	28/11/2023 14:03:39	SAO LOURENCO DO SUL
12547	1	PMR	2023-852182	29/11/2023 08:53:03	30/11/2023 10:49:20	INTERNA;NÃO PROGRAMADA;MEIO AMBIENTE;VENTO	220	1	29/11/2023 08:53:03	BALNEARIO PINHAL
16880	612	PAL6	2023-850614	28/11/2023 20:14:15	29/11/2023 18:29:07	INTERNA;NÃO PROGRAMADA;MEIO AMBIENTE;VENTO	220	1	28/11/2023 20:14:15	PORTO ALEGRE
16866	2	ARE	2023-848300	28/11/2023 12:37:51	28/11/2023 22:51:00	INTERNA;NÃO PROGRAMADA;MEIO AMBIENTE;DESCARGA ATMOSFÉRICA	13800	4407	28/11/2023 12:37:51	ELDORADO DO SUL
12571	1	SLO	2023-847281	29/11/2023 11:07:06	29/11/2023 11:11:29	INTERNA;NÃO PROGRAMADA;MEIO AMBIENTE;DESCARGA ATMOSFÉRICA	220	9561	28/11/2023 10:19:00	SAO LOURENCO DO SUL
12542	12	GUA	2023-848340	28/11/2023 14:44:25	28/11/2023 17:18:00	INTERNA;NÃO PROGRAMADA;MEIO AMBIENTE;DESCARGA ATMOSFÉRICA	13800	1027	28/11/2023 14:44:25	BARRA DO RIBEIRO
12571	4	SLO	2023-851430	29/11/2023 12:44:47	29/11/2023 15:27:24	INTERNA;NÃO PROGRAMADA;MEIO AMBIENTE;DESCARGA ATMOSFÉRICA	13800	200	29/11/2023 03:40:32	SAO LOURENCO DO SUL
12571	4	SLO	2023-851430	29/11/2023 03:40:32	29/11/2023 12:44:00	INTERNA;NÃO PROGRAMADA;MEIO AMBIENTE;DESCARGA ATMOSFÉRICA	13800	200	29/11/2023 03:40:32	SAO LOURENCO DO SUL
16890	16	VIA 1	2023-851546	29/11/2023 02:03:31	29/11/2023 09:47:22	INTERNA;NÃO PROGRAMADA;MEIO AMBIENTE;DESCARGA ATMOSFÉRICA	13800	335	29/11/2023 02:03:31	VIAMAO
16890	12	VIA 1	2023-849057	28/11/2023 16:24:19	29/11/2023 17:35:05	INTERNA;NÃO PROGRAMADA;MEIO AMBIENTE;DESCARGA ATMOSFÉRICA	220	1	28/11/2023 16:24:19	VIAMAO
15361	8	CGU	2023-851841	29/11/2023 07:16:27	29/11/2023 20:24:57	INTERNA;NÃO PROGRAMADA;MEIO AMBIENTE;DESCARGA ATMOSFÉRICA	220	1	29/11/2023 07:16:27	PIRATINI
16878	22	VIA 2	2023-854398	29/11/2023 20:26:35	30/11/2023 18:01:18	INTERNA;NÃO PROGRAMADA;MEIO AMBIENTE;DESCARGA ATMOSFÉRICA	220	1	29/11/2023 20:26:35	VIAMAO
12525	14	CAM	2023-846816	28/11/2023 08:18:17	28/11/2023 10:25:11	INTERNA;NÃO PROGRAMADA;MEIO AMBIENTE;DESCARGA ATMOSFÉRICA	220	1	28/11/2023 08:18:17	CAMAQUA
16892	122	PAL12	2023-851107	28/11/2023 22:06:07	29/11/2023 17:04:00	INTERNA;NÃO PROGRAMADA;MEIO AMBIENTE;ÁRVORE OU VEGETAÇÃO	13800	362	28/11/2023 22:06:07	PORTO ALEGRE
16887	53	PAL5	2023-848346	28/11/2023 13:58:01	28/11/2023 15:43:13	INTERNA;NÃO PROGRAMADA;MEIO AMBIENTE;ÁRVORE OU VEGETAÇÃO	13800	895	28/11/2023 13:58:01	PORTO ALEGRE
16882	14	OSO1	2023-851228	28/11/2023 17:47:51	29/11/2023 04:21:51	INTERNA;NÃO PROGRAMADA;MEIO AMBIENTE;ÁRVORE OU VEGETAÇÃO	13800	334	28/11/2023 17:47:51	OSORIO
16890	16	VIA 1	2023-850788	28/11/2023 16:36:21	29/11/2023 14:21:27	INTERNA;NÃO PROGRAMADA;MEIO AMBIENTE;ÁRVORE OU VEGETAÇÃO	220	42	28/11/2023 18:31:36	VIAMAO
16881	461	PAL04	2023-850178	28/11/2023 18:49:46	29/11/2023 07:29:11	INTERNA;NÃO PROGRAMADA;MEIO AMBIENTE;ÁRVORE OU VEGETAÇÃO	13800	167	28/11/2023 18:49:46	PORTO ALEGRE
12540	1	ELD	2023-850068	28/11/2023 18:59:04	29/11/2023 11:48:56	INTERNA;NÃO PROGRAMADA;MEIO AMBIENTE;ÁRVORE OU VEGETAÇÃO	220	1	28/11/2023 18:59:04	ELDORADO DO SUL
16889	10	RIN	2023-850316	28/11/2023 19:10:59	29/11/2023 14:51:24	INTERNA;NÃO PROGRAMADA;MEIO AMBIENTE;ÁRVORE OU VEGETAÇÃO	220	52	28/11/2023 19:10:59	PORTO ALEGRE
16864	01503	PAL15	2023-849950	28/11/2023 17:53:42	29/11/2023 09:20:29	INTERNA;NÃO PROGRAMADA;MEIO AMBIENTE;ÁRVORE OU VEGETAÇÃO	220	93	28/11/2023 17:53:42	PORTO ALEGRE
16890	18	VIA 1	2023-851483	28/11/2023 16:17:40	30/11/2023 13:30:00	INTERNA;NÃO PROGRAMADA;MEIO AMBIENTE;ÁRVORE OU VEGETAÇÃO	220	60	28/11/2023 18:13:52	VIAMAO
16893	35	PEL3	2023-848945	28/11/2023 14:04:57	28/11/2023 17:51:39	INTERNA;NÃO PROGRAMADA;MEIO AMBIENTE;ÁRVORE OU VEGETAÇÃO	220	20	28/11/2023 14:04:57	CAPAO DO LEAO
16882	14	OSO1	2023-853994	29/11/2023 10:15:33	30/11/2023 02:44:09	INTERNA;NÃO PROGRAMADA;MEIO AMBIENTE;ÁRVORE OU VEGETAÇÃO	13800	47	29/11/2023 11:54:10	OSORIO

RELATÓRIO DE INTERRUÇÃO EM SITUAÇÃO DE EMERGÊNCIA ISE 24.2023 – CEEE EQTL



16879	6	ALV	2023-853740	28/11/2023 16:30:24	29/11/2023 19:58:00	INTERNA;NÃO PROGRAMADA;MEIO AMBIENTE;ÁRVORE OU VEGETAÇÃO	220	25	28/11/2023 16:30:24	ALVORADA
16873	4	TAR	2023-849228	28/11/2023 15:42:55	30/11/2023 01:58:38	INTERNA;NÃO PROGRAMADA;MEIO AMBIENTE;ÁRVORE OU VEGETAÇÃO	220	6	28/11/2023 15:42:55	TRES FORQUILHAS
16873	3	TAR	2023-850564	28/11/2023 20:05:12	29/11/2023 19:12:33	INTERNA;NÃO PROGRAMADA;MEIO AMBIENTE;ÁRVORE OU VEGETAÇÃO	220	23	28/11/2023 20:05:12	MAQUINE
16893	35	PEL3	2023-849259	28/11/2023 16:53:19	28/11/2023 19:08:09	INTERNA;NÃO PROGRAMADA;MEIO AMBIENTE;ÁRVORE OU VEGETAÇÃO	220	1	28/11/2023 16:53:19	CAPAO DO LEAO
16883	214	PEL2	2023-847543	28/11/2023 11:23:04	28/11/2023 15:38:56	INTERNA;NÃO PROGRAMADA;MEIO AMBIENTE;ÁRVORE OU VEGETAÇÃO	220	1	28/11/2023 11:23:04	PELOTAS
16866	1	ARE	2023-852247	29/11/2023 09:07:31	29/11/2023 16:44:14	INTERNA;NÃO PROGRAMADA;MEIO AMBIENTE;ÁRVORE OU VEGETAÇÃO	220	1	29/11/2023 09:07:31	ARROIO DOS RATOS
12524	2	VAS	2023-849424	28/11/2023 17:11:45	30/11/2023 13:26:28	INTERNA;NÃO PROGRAMADA;MEIO AMBIENTE;ÁRVORE OU VEGETAÇÃO	220	4	28/11/2023 17:11:45	BARAO DO TRIUNFO
16873	5	TAR	2023-852929	29/11/2023 11:54:30	01/12/2023 10:47:18	INTERNA;NÃO PROGRAMADA;MEIO AMBIENTE;ÁRVORE OU VEGETAÇÃO	220	1	29/11/2023 11:54:30	TRES CACHOEIRAS
16883	23	PEL2	2023-853586	29/11/2023 15:27:39	30/11/2023 13:50:09	INTERNA;NÃO PROGRAMADA;MEIO AMBIENTE;ÁRVORE OU VEGETAÇÃO	220	1	29/11/2023 15:27:39	PELOTAS
16880	610	PAL6	2023-848045	28/11/2023 13:46:15	30/11/2023 13:24:00	INTERNA;NÃO PROGRAMADA;MEIO AMBIENTE;ÁRVORE OU VEGETAÇÃO	220	1	28/11/2023 13:46:15	PORTO ALEGRE
16894	2	POS	2023-848867	28/11/2023 16:00:28	28/11/2023 17:07:11	INTERNA;NÃO PROGRAMADA;MEIO AMBIENTE;ÁRVORE OU VEGETAÇÃO	13800	1	28/11/2023 16:00:28	CERRITO
16873	3	TAR	2023-850694	28/11/2023 15:53:41	29/11/2023 04:45:00	INTERNA;NÃO PROGRAMADA;MEIO AMBIENTE;QUEIMA OU INCÊNDIO	13800	284	28/11/2023 20:31:05	TERRA DE AREIA
12575	6	TRA	2023-847709	28/11/2023 12:01:53	28/11/2023 15:46:34	INTERNA;NÃO PROGRAMADA;MEIO AMBIENTE;QUEIMA OU INCÊNDIO	220	1	28/11/2023 12:01:53	TRAMANDAI
12540	1	ELD	2023-846650	28/11/2023 06:54:46	28/11/2023 09:45:28	INTERNA;NÃO PROGRAMADA;MEIO AMBIENTE;INUNDAÇÃO	220	1	28/11/2023 06:54:46	ELDORADO DO SUL
12571	4	SLO	2023-850793	28/11/2023 20:34:18	28/11/2023 21:12:01	INTERNA;NÃO PROGRAMADA;MEIO AMBIENTE;VENTO	13800	355	28/11/2023 20:34:18	SAO LOURENCO DO SUL
12571	4	SLO	2023-851261	28/11/2023 23:24:04	29/11/2023 00:39:41	INTERNA;NÃO PROGRAMADA;MEIO AMBIENTE;VENTO	13800	443	28/11/2023 23:24:04	SAO LOURENCO DO SUL
12553	6	PIN	2023-851007	29/11/2023 03:55:02	29/11/2023 04:04:05	INTERNA;NÃO PROGRAMADA;MEIO AMBIENTE;VENTO	13800	2664	28/11/2023 21:44:11	BALNEARIO PINHAL
12553	6	PIN	2023-851007	29/11/2023 03:05:08	29/11/2023 03:55:01	INTERNA;NÃO PROGRAMADA;MEIO AMBIENTE;VENTO	13800	2664	28/11/2023 21:44:11	BALNEARIO PINHAL
16893	44	PEL4	2023-851669	29/11/2023 08:54:49	29/11/2023 13:33:07	INTERNA;NÃO PROGRAMADA;MEIO AMBIENTE;VENTO	13800	808	29/11/2023 01:52:11	PELOTAS
16893	44	PEL4	2023-851669	29/11/2023 01:52:11	29/11/2023 08:14:00	INTERNA;NÃO PROGRAMADA;MEIO AMBIENTE;VENTO	13800	808	29/11/2023 01:52:11	PELOTAS
12553	1	PIN	2023-851007	29/11/2023 03:05:08	29/11/2023 03:55:01	INTERNA;NÃO PROGRAMADA;MEIO AMBIENTE;VENTO	13800	1171	28/11/2023 21:44:11	BALNEARIO PINHAL
16871	143	PAL14	2023-854270	29/11/2023 19:03:23	30/11/2023 09:44:41	INTERNA;NÃO PROGRAMADA;MEIO AMBIENTE;VENTO	13800	220	29/11/2023 19:03:23	PORTO ALEGRE
16873	5	TAR	2023-854543	29/11/2023 20:49:47	29/11/2023 23:41:37	INTERNA;NÃO PROGRAMADA;MEIO AMBIENTE;VENTO	13800	502	29/11/2023 20:49:47	TRES CACHOEIRAS
16873	5	TAR	2023-850908	28/11/2023 21:02:20	29/11/2023 03:15:11	INTERNA;NÃO PROGRAMADA;MEIO AMBIENTE;VENTO	13800	105	28/11/2023 21:02:20	TRES CACHOEIRAS
16873	5	TAR	2023-854543	28/11/2023 21:02:20	29/11/2023 23:41:37	INTERNA;NÃO PROGRAMADA;MEIO AMBIENTE;VENTO	13800	172	29/11/2023 20:49:47	TRES CACHOEIRAS
16869	101	PEL1	2023-852667	29/11/2023 04:02:57	29/11/2023 16:30:11	INTERNA;NÃO PROGRAMADA;MEIO AMBIENTE;VENTO	220	225	29/11/2023 04:02:57	PELOTAS
12553	1	PIN	2023-847934	28/11/2023 13:06:17	28/11/2023 20:05:00	INTERNA;NÃO PROGRAMADA;MEIO AMBIENTE;VENTO	13800	371	28/11/2023 13:06:17	CIDREIRA
16866	2	ARE	2023-852465	29/11/2023 05:39:25	29/11/2023 13:24:21	INTERNA;NÃO PROGRAMADA;MEIO AMBIENTE;VENTO	13800	108	29/11/2023 05:39:25	SAO JERONIMO
12575	8	TRA	2023-852135	29/11/2023 08:42:09	02/12/2023 11:35:35	INTERNA;NÃO PROGRAMADA;MEIO AMBIENTE;VENTO	220	17	29/11/2023 08:42:09	TRAMANDAI
16889	05	RIN	2023-849010	28/11/2023 16:01:43	29/11/2023 13:16:00	INTERNA;NÃO PROGRAMADA;MEIO AMBIENTE;VENTO	220	38	28/11/2023 16:01:43	PORTO ALEGRE
12571	1	SLO	2023-852363	29/11/2023 08:25:34	30/11/2023 11:00:00	INTERNA;NÃO PROGRAMADA;MEIO AMBIENTE;VENTO	220	20	29/11/2023 08:25:34	SAO LOURENCO DO SUL
16864	01501	PAL15	2023-852453	28/11/2023 20:07:45	30/11/2023 16:18:46	INTERNA;NÃO PROGRAMADA;MEIO AMBIENTE;VENTO	220	1	28/11/2023 20:07:45	PORTO ALEGRE
16878	26	VIA 2	2023-854229	29/11/2023 19:18:13	30/11/2023 11:47:53	INTERNA;NÃO PROGRAMADA;MEIO AMBIENTE;VENTO	220	1	29/11/2023 19:18:13	ALVORADA
16869	104	PEL1	2023-852326	29/11/2023 07:37:06	29/11/2023 11:37:35	INTERNA;NÃO PROGRAMADA;MEIO AMBIENTE;VENTO	220	27	29/11/2023 07:37:06	PELOTAS
16875	111	PAL1	2023-854250	29/11/2023 19:25:38	30/11/2023 21:36:00	INTERNA;NÃO PROGRAMADA;MEIO AMBIENTE;VENTO	220	8	29/11/2023 19:25:38	PORTO ALEGRE
16874	22	PAL2	2023-851949	29/11/2023 07:42:17	29/11/2023 10:56:28	INTERNA;NÃO PROGRAMADA;MEIO AMBIENTE;VENTO	220	46	29/11/2023 07:42:17	PORTO ALEGRE
16885	311	PAL3	2023-849011	28/11/2023 16:04:30	28/11/2023 22:01:02	INTERNA;NÃO PROGRAMADA;MEIO AMBIENTE;VENTO	220	150	28/11/2023 16:04:30	PORTO ALEGRE
16878	25	VIA 2	2023-854014	29/11/2023 18:03:04	30/11/2023 11:37:14	INTERNA;NÃO PROGRAMADA;MEIO AMBIENTE;VENTO	220	1	29/11/2023 18:03:04	ALVORADA
16893	46	PEL4	2023-848463	28/11/2023 15:01:26	28/11/2023 22:59:21	INTERNA;NÃO PROGRAMADA;MEIO AMBIENTE;VENTO	220	16	28/11/2023 15:01:26	PELOTAS

16890	14	VIA 1	2023-850101	28/11/2023 19:04:03	29/11/2023 15:40:04	INTERNA;NÃO PROGRAMADA;MEIO AMBIENTE;VENTO	220	1	28/11/2023 19:04:03	VIAMAO
12525	14	CAM	2023-850296	28/11/2023 19:30:02	29/11/2023 10:52:25	INTERNA;NÃO PROGRAMADA;MEIO AMBIENTE;VENTO	220	1	28/11/2023 19:30:02	CAMAQUA
12575	8	TRA	2023-851232	28/11/2023 22:32:33	29/11/2023 23:18:39	INTERNA;NÃO PROGRAMADA;MEIO AMBIENTE;VENTO	220	16	28/11/2023 22:32:33	TRAMANDAI
16882	12	OSO1	2023-850162	28/11/2023 19:13:25	29/11/2023 15:44:15	INTERNA;NÃO PROGRAMADA;MEIO AMBIENTE;VENTO	220	1	28/11/2023 19:13:25	OSORIO
15362	4RW	PAL04	2023-851256	28/11/2023 23:19:00	29/11/2023 15:21:03	INTERNA;NÃO PROGRAMADA;MEIO AMBIENTE;VENTO	220	1	28/11/2023 23:19:00	PORTO ALEGRE
16862	00209	ALV02	2023-852911	29/11/2023 11:51:30	29/11/2023 19:13:41	INTERNA;NÃO PROGRAMADA;MEIO AMBIENTE;VENTO	220	1	29/11/2023 11:51:30	ALVORADA
16890	14	VIA 1	2023-854504	29/11/2023 21:25:38	30/11/2023 16:10:50	INTERNA;NÃO PROGRAMADA;MEIO AMBIENTE;VENTO	220	1	29/11/2023 21:25:38	VIAMAO
12524	3	VAS	2023-847609	28/11/2023 11:41:30	30/11/2023 10:26:00	INTERNA;NÃO PROGRAMADA;MEIO AMBIENTE;VENTO	220	1	28/11/2023 11:41:30	TAPES
16890	01	ACL	2023-853897	29/11/2023 17:17:40	30/11/2023 10:38:39	INTERNA;NÃO PROGRAMADA;MEIO AMBIENTE;VENTO	220	1	29/11/2023 17:17:40	VIAMAO
16862	00209	ALV02	2023-849422	28/11/2023 17:10:34	29/11/2023 18:14:26	INTERNA;NÃO PROGRAMADA;MEIO AMBIENTE;VENTO	220	1	28/11/2023 17:10:34	ALVORADA
16882	11	OSO1	2023-847527	28/11/2023 11:15:37	28/11/2023 13:51:54	INTERNA;NÃO PROGRAMADA;MEIO AMBIENTE;VENTO	220	1	28/11/2023 11:15:37	TRAMANDAI
16871	144	PAL14	2023-851412	29/11/2023 00:42:38	30/11/2023 09:49:29	INTERNA;NÃO PROGRAMADA;MEIO AMBIENTE;VENTO	220	1	29/11/2023 00:42:38	PORTO ALEGRE
12525	03	DFE	2023-852939	29/11/2023 11:59:58	30/11/2023 15:00:55	INTERNA;NÃO PROGRAMADA;MEIO AMBIENTE;VENTO	220	1	29/11/2023 11:59:58	DOM FELICIANO
16009	01	SJE	2023-847833	28/11/2023 12:46:24	29/11/2023 15:02:36	INTERNA;NÃO PROGRAMADA;MEIO AMBIENTE;VENTO	220	1	28/11/2023 12:46:24	SAO JERONIMO
16883	28	PEL2	2023-852081	29/11/2023 08:29:23	30/11/2023 12:38:41	INTERNA;NÃO PROGRAMADA;MEIO AMBIENTE;VENTO	220	1	29/11/2023 08:29:23	PELOTAS
16890	18	VIA 1	2023-853306	29/11/2023 13:40:49	29/11/2023 22:57:39	INTERNA;NÃO PROGRAMADA;MEIO AMBIENTE;VENTO	220	1	29/11/2023 13:40:49	VIAMAO
16871	147	PAL14	2023-851179	28/11/2023 22:37:57	29/11/2023 16:42:17	INTERNA;NÃO PROGRAMADA;MEIO AMBIENTE;VENTO	220	1	28/11/2023 22:37:57	PORTO ALEGRE
12553	6	PIN	2023-849151	28/11/2023 16:34:03	29/11/2023 21:15:35	INTERNA;NÃO PROGRAMADA;MEIO AMBIENTE;VENTO	220	1	28/11/2023 16:34:03	CIDREIRA
12532	22	CAM2	2023-850885	28/11/2023 21:17:43	30/11/2023 18:12:46	INTERNA;NÃO PROGRAMADA;MEIO AMBIENTE;VENTO	220	1	28/11/2023 21:17:43	ARAMBARE
16871	148	PAL14	2023-854181	29/11/2023 11:30:10	30/11/2023 13:59:38	INTERNA;NÃO PROGRAMADA;MEIO AMBIENTE;VENTO	220	1	29/11/2023 11:30:10	PORTO ALEGRE
12570	6	SAO	2023-853228	29/11/2023 22:21:58	01/12/2023 14:49:51	INTERNA;NÃO PROGRAMADA;MEIO AMBIENTE;VENTO	220	1	29/11/2023 13:23:10	CARAA
16885	311	PAL3	2023-851590	29/11/2023 05:30:03	30/11/2023 06:00:06	INTERNA;NÃO PROGRAMADA;MEIO AMBIENTE;VENTO	220	1	29/11/2023 05:30:03	PORTO ALEGRE
16890	15	VIA 1	2023-852153	29/11/2023 08:47:07	29/11/2023 18:37:55	INTERNA;NÃO PROGRAMADA;MEIO AMBIENTE;VENTO	220	1	29/11/2023 08:47:07	VIAMAO
12570	6	SAO	2023-854175	29/11/2023 19:01:36	01/12/2023 12:12:28	INTERNA;NÃO PROGRAMADA;MEIO AMBIENTE;VENTO	220	1	29/11/2023 19:01:36	CARAA
15985	4	CHA2	2023-852892	29/11/2023 11:45:52	29/11/2023 16:09:23	INTERNA;NÃO PROGRAMADA;MEIO AMBIENTE;VENTO	220	1	29/11/2023 11:45:43	CHARQUEADAS
16876	89	PAL8	2023-852870	29/11/2023 11:37:56	30/11/2023 09:42:24	INTERNA;NÃO PROGRAMADA;MEIO AMBIENTE;VENTO	220	1	29/11/2023 11:37:56	PORTO ALEGRE
16880	612	PAL6	2023-847160	28/11/2023 09:51:34	28/11/2023 11:34:36	INTERNA;NÃO PROGRAMADA;MEIO AMBIENTE;VENTO	220	1	28/11/2023 09:51:34	PORTO ALEGRE
12553	1	PIN	2023-847816	28/11/2023 12:38:33	01/12/2023 12:08:35	INTERNA;NÃO PROGRAMADA;MEIO AMBIENTE;VENTO	220	1	28/11/2023 12:38:33	CIDREIRA
16890	13	VIA 1	2023-854678	29/11/2023 23:38:02	30/11/2023 15:53:35	INTERNA;NÃO PROGRAMADA;MEIO AMBIENTE;VENTO	220	1	29/11/2023 23:38:02	VIAMAO
16862	00205	ALV02	2023-848658	28/11/2023 15:38:25	29/11/2023 10:09:52	INTERNA;NÃO PROGRAMADA;MEIO AMBIENTE;VENTO	220	1	28/11/2023 15:38:25	ALVORADA
16880	611	PAL6	2023-853196	29/11/2023 13:09:02	01/12/2023 13:37:40	INTERNA;NÃO PROGRAMADA;MEIO AMBIENTE;VENTO	220	1	29/11/2023 13:09:02	PORTO ALEGRE
16862	00205	ALV02	2023-853799	29/11/2023 16:34:33	30/11/2023 12:04:56	INTERNA;NÃO PROGRAMADA;MEIO AMBIENTE;VENTO	220	1	29/11/2023 16:34:33	ALVORADA
16879	6	ALV	2023-851794	29/11/2023 07:02:47	29/11/2023 20:51:00	INTERNA;NÃO PROGRAMADA;MEIO AMBIENTE;VENTO	220	1	29/11/2023 07:02:47	ALVORADA
12524	2	VAS	2023-852442	29/11/2023 10:01:26	01/12/2023 12:48:08	INTERNA;NÃO PROGRAMADA;MEIO AMBIENTE;VENTO	220	1	29/11/2023 10:01:26	SAO JERONIMO
12553	3	PIN	2023-847053	28/11/2023 09:27:52	28/11/2023 18:48:09	INTERNA;NÃO PROGRAMADA;MEIO AMBIENTE;VENTO	220	1	28/11/2023 09:27:52	CIDREIRA
16879	2	ALV	2023-849786	28/11/2023 18:14:01	01/12/2023 15:35:20	INTERNA;NÃO PROGRAMADA;MEIO AMBIENTE;VENTO	220	1	28/11/2023 18:14:01	ALVORADA
16869	102	PEL1	2023-852167	29/11/2023 08:49:40	29/11/2023 13:23:59	INTERNA;NÃO PROGRAMADA;MEIO AMBIENTE;VENTO	220	1	29/11/2023 08:49:40	PELOTAS
15981	2	ATS	2023-852318	29/11/2023 09:23:41	29/11/2023 18:09:31	INTERNA;NÃO PROGRAMADA;MEIO AMBIENTE;VENTO	220	1	29/11/2023 09:23:41	OSORIO
12571	1	SLO	2023-853235	29/11/2023 13:21:16	30/11/2023 10:14:47	INTERNA;NÃO PROGRAMADA;MEIO AMBIENTE;VENTO	220	1	29/11/2023 13:21:16	SAO LOURENCO DO SUL

RELATÓRIO DE INTERRUÇÃO EM SITUAÇÃO DE EMERGÊNCIA ISE 24.2023 – CEEE EQTL



15978	6	ATL	2023-852343	29/11/2023 09:32:06	29/11/2023 15:20:02	INTERNA;NÃO PROGRAMADA;MEIO AMBIENTE;VENTO	220	1	29/11/2023 09:32:06	CAPAO DA CANOA
12575	1	TRA	2023-850093	28/11/2023 19:02:55	29/11/2023 15:07:23	INTERNA;NÃO PROGRAMADA;MEIO AMBIENTE;VENTO	220	1	28/11/2023 19:02:55	TRAMANDAI
12547	7	PMR	2023-851229	28/11/2023 23:03:47	29/11/2023 09:37:21	INTERNA;NÃO PROGRAMADA;MEIO AMBIENTE;VENTO	220	1	28/11/2023 23:03:47	PALMARES DO SUL
12542	12	GUA	2023-848340	28/11/2023 18:06:23	28/11/2023 19:59:00	INTERNA;NÃO PROGRAMADA;MEIO AMBIENTE;DESCARGA ATMOSFÉRICA	13800	2542	28/11/2023 14:44:25	BARRA DO RIBEIRO
16873	3	TAR	2023-847879	28/11/2023 08:50:03	28/11/2023 17:04:04	INTERNA;NÃO PROGRAMADA;MEIO AMBIENTE;DESCARGA ATMOSFÉRICA	13800	235	28/11/2023 08:50:03	TERRA DE AREIA
15977	3	ASA	2023-846651	28/11/2023 06:20:48	28/11/2023 08:51:36	INTERNA;NÃO PROGRAMADA;MEIO AMBIENTE;DESCARGA ATMOSFÉRICA	220	141	28/11/2023 06:20:48	ARROIO DO SAL
16890	16	VIA 1	2023-849265	28/11/2023 16:53:51	29/11/2023 08:00:11	INTERNA;NÃO PROGRAMADA;MEIO AMBIENTE;DESCARGA ATMOSFÉRICA	13800	302	28/11/2023 16:33:08	VIAMAO
12570	6	SAO	2023-852079	29/11/2023 05:41:15	29/11/2023 15:35:02	INTERNA;NÃO PROGRAMADA;MEIO AMBIENTE;DESCARGA ATMOSFÉRICA	220	27	29/11/2023 05:41:15	CARAA
16866	2	ARE	2023-852886	28/11/2023 12:37:51	29/11/2023 20:26:00	INTERNA;NÃO PROGRAMADA;MEIO AMBIENTE;DESCARGA ATMOSFÉRICA	13800	23	28/11/2023 19:40:23	ELDORADO DO SUL
15361	8	CGU	2023-852077	29/11/2023 08:30:23	29/11/2023 11:04:39	INTERNA;NÃO PROGRAMADA;MEIO AMBIENTE;DESCARGA ATMOSFÉRICA	220	1	29/11/2023 08:30:23	CANGUCU
12524	2	VAS	2023-850306	28/11/2023 19:30:32	01/12/2023 10:36:24	INTERNA;NÃO PROGRAMADA;MEIO AMBIENTE;DESCARGA ATMOSFÉRICA	220	3	28/11/2023 19:30:32	CERRO GRANDE DO SUL
12547	6	PMR	2023-847883	28/11/2023 13:06:41	01/12/2023 09:02:21	INTERNA;NÃO PROGRAMADA;MEIO AMBIENTE;DESCARGA ATMOSFÉRICA	220	1	28/11/2023 13:06:41	CAPIVARI DO SUL
16866	3	CPV	2023-852193	29/11/2023 08:58:17	29/11/2023 10:13:52	INTERNA;NÃO PROGRAMADA;MEIO AMBIENTE;ÁRVORE OU VEGETAÇÃO	13800	151	29/11/2023 08:58:17	PANTANO GRANDE
16882	16	OSO1	2023-849875	28/11/2023 17:00:26	30/11/2023 01:05:47	INTERNA;NÃO PROGRAMADA;MEIO AMBIENTE;ÁRVORE OU VEGETAÇÃO	220	4	28/11/2023 17:00:26	OSORIO
16891	109	PAL10	2023-846730	28/11/2023 10:33:00	28/11/2023 10:42:18	INTERNA;NÃO PROGRAMADA;MEIO AMBIENTE;ÁRVORE OU VEGETAÇÃO	13800	1160	28/11/2023 07:46:20	PORTO ALEGRE
12575	6	TRA	2023-848206	28/11/2023 14:18:10	28/11/2023 16:18:21	INTERNA;NÃO PROGRAMADA;MEIO AMBIENTE;ÁRVORE OU VEGETAÇÃO	13800	565	28/11/2023 14:18:10	TRAMANDAI
16880	614	PAL6	2023-851417	29/11/2023 00:32:42	29/11/2023 09:33:42	INTERNA;NÃO PROGRAMADA;MEIO AMBIENTE;ÁRVORE OU VEGETAÇÃO	13800	219	29/11/2023 00:32:42	PORTO ALEGRE
16890	16	VIA 1	2023-850787	28/11/2023 18:51:36	29/11/2023 15:48:50	INTERNA;NÃO PROGRAMADA;MEIO AMBIENTE;ÁRVORE OU VEGETAÇÃO	220	12	28/11/2023 18:51:36	VIAMAO
16866	4	ARE	2023-848768	28/11/2023 15:41:31	29/11/2023 09:18:36	INTERNA;NÃO PROGRAMADA;MEIO AMBIENTE;ÁRVORE OU VEGETAÇÃO	220	77	28/11/2023 15:41:31	BUTIA
16890	17	VIA 1	2023-851867	29/11/2023 05:09:36	29/11/2023 12:27:53	INTERNA;NÃO PROGRAMADA;MEIO AMBIENTE;ÁRVORE OU VEGETAÇÃO	220	108	29/11/2023 05:09:36	VIAMAO
12570	6	SAO	2023-850802	28/11/2023 18:51:55	04/12/2023 20:05:00	INTERNA;NÃO PROGRAMADA;MEIO AMBIENTE;ÁRVORE OU VEGETAÇÃO	13800	34	28/11/2023 18:51:55	CARAA
16890	16	VIA 1	2023-849215	28/11/2023 16:36:21	28/11/2023 20:24:50	INTERNA;NÃO PROGRAMADA;MEIO AMBIENTE;ÁRVORE OU VEGETAÇÃO	13800	172	28/11/2023 16:36:21	VIAMAO
16878	27	VIA 2	2023-848944	28/11/2023 15:56:32	29/11/2023 01:42:31	INTERNA;NÃO PROGRAMADA;MEIO AMBIENTE;ÁRVORE OU VEGETAÇÃO	220	478	28/11/2023 15:56:32	ALVORADA
16879	5	ALV	2023-847806	28/11/2023 12:02:01	28/11/2023 14:47:16	INTERNA;NÃO PROGRAMADA;MEIO AMBIENTE;ÁRVORE OU VEGETAÇÃO	13800	11	28/11/2023 12:02:01	VIAMAO
12525	11	CAM	2023-850761	28/11/2023 20:40:25	29/11/2023 15:55:15	INTERNA;NÃO PROGRAMADA;MEIO AMBIENTE;ÁRVORE OU VEGETAÇÃO	13800	137	28/11/2023 20:40:25	AMARAL FERRADOR
16873	5	TAR	2023-852858	29/11/2023 08:34:07	29/11/2023 16:09:54	INTERNA;NÃO PROGRAMADA;MEIO AMBIENTE;ÁRVORE OU VEGETAÇÃO	220	6	29/11/2023 08:34:07	TRES FORQUILHAS
16889	09	RIN	2023-851578	29/11/2023 03:39:43	29/11/2023 09:33:22	INTERNA;NÃO PROGRAMADA;MEIO AMBIENTE;ÁRVORE OU VEGETAÇÃO	220	121	29/11/2023 03:39:43	PORTO ALEGRE
16879	5	ALV	2023-847421	28/11/2023 10:29:41	28/11/2023 13:30:00	INTERNA;NÃO PROGRAMADA;MEIO AMBIENTE;ÁRVORE OU VEGETAÇÃO	13800	17	28/11/2023 10:29:41	VIAMAO
16879	1	ALV	2023-852959	29/11/2023 11:34:04	29/11/2023 14:35:01	INTERNA;NÃO PROGRAMADA;MEIO AMBIENTE;ÁRVORE OU VEGETAÇÃO	220	50	29/11/2023 11:34:04	ALVORADA
16009	03	SJE	2023-849328	28/11/2023 17:01:50	29/11/2023 16:19:24	INTERNA;NÃO PROGRAMADA;MEIO AMBIENTE;ÁRVORE OU VEGETAÇÃO	220	1	28/11/2023 17:01:50	SAO JERONIMO
12542	11	GUA	2023-854150	28/11/2023 19:40:29	30/11/2023 11:10:48	INTERNA;NÃO PROGRAMADA;MEIO AMBIENTE;ÁRVORE OU VEGETAÇÃO	220	11	28/11/2023 19:40:29	GUAIBA
16870	95	PAL9	2023-854279	29/11/2023 19:36:15	30/11/2023 20:03:30	INTERNA;NÃO PROGRAMADA;MEIO AMBIENTE;ÁRVORE OU VEGETAÇÃO	220	5	29/11/2023 19:36:15	PORTO ALEGRE
16890	13	VIA 1	2023-850285	28/11/2023 19:27:57	29/11/2023 16:39:09	INTERNA;NÃO PROGRAMADA;MEIO AMBIENTE;ÁRVORE OU VEGETAÇÃO	220	1	28/11/2023 19:27:57	VIAMAO
16865	56	PEL5	2023-851910	29/11/2023 07:43:24	29/11/2023 18:36:42	INTERNA;NÃO PROGRAMADA;MEIO AMBIENTE;ÁRVORE OU VEGETAÇÃO	220	1	29/11/2023 07:43:24	PELOTAS
16866	2	ARE	2023-848938	28/11/2023 12:37:51	29/11/2023 14:47:11	INTERNA;NÃO PROGRAMADA;MEIO AMBIENTE;ÁRVORE OU VEGETAÇÃO	220	12	28/11/2023 16:06:12	ELDORADO DO SUL
16884	4	MDE	2023-850987	28/11/2023 21:38:01	30/11/2023 05:47:06	INTERNA;NÃO PROGRAMADA;MEIO AMBIENTE;ÁRVORE OU VEGETAÇÃO	220	5	28/11/2023 21:38:01	PORTO ALEGRE
16883	215	PEL2	2023-848355	28/11/2023 14:41:03	28/11/2023 19:27:14	INTERNA;NÃO PROGRAMADA;MEIO AMBIENTE;ÁRVORE OU VEGETAÇÃO	220	1	28/11/2023 14:41:03	PELOTAS
16871	142	PAL14	2023-853304	29/11/2023 13:39:05	01/12/2023 11:31:58	INTERNA;NÃO PROGRAMADA;MEIO AMBIENTE;ÁRVORE OU VEGETAÇÃO	220	1	29/11/2023 13:39:05	PORTO ALEGRE
16885	35	PAL3	2023-853469	29/11/2023 14:52:14	30/11/2023 13:47:25	INTERNA;NÃO PROGRAMADA;MEIO AMBIENTE;ÁRVORE OU VEGETAÇÃO	220	1	29/11/2023 14:52:14	PORTO ALEGRE

16009	03	SJE	2023-848626	28/11/2023 15:31:39	29/11/2023 08:51:38	INTERNA;NÃO PROGRAMADA;MEIO AMBIENTE;ÁRVORE OU VEGETAÇÃO	220	1	28/11/2023 15:31:39	SAO JERONIMO
12525	02	DFE	2023-851888	29/11/2023 07:33:24	30/11/2023 16:13:00	INTERNA;NÃO PROGRAMADA;MEIO AMBIENTE;ÁRVORE OU VEGETAÇÃO	220	3	29/11/2023 07:33:24	CAMAQUA
16890	13	VIA 1	2023-854668	29/11/2023 23:31:19	30/11/2023 17:47:49	INTERNA;NÃO PROGRAMADA;MEIO AMBIENTE;EROSÃO	220	1	29/11/2023 23:31:19	VIAMAO
16873	3	TAR	2023-850694	28/11/2023 15:53:41	29/11/2023 01:20:02	INTERNA;NÃO PROGRAMADA;MEIO AMBIENTE;QUEIMA OU INCÊNDIO	13800	336	28/11/2023 20:31:05	TERRA DE AREIA
16873	3	TAR	2023-850694	28/11/2023 10:01:45	29/11/2023 04:45:00	INTERNA;NÃO PROGRAMADA;MEIO AMBIENTE;QUEIMA OU INCÊNDIO	13800	144	28/11/2023 20:31:05	TERRA DE AREIA
15984	2	CPN	2023-847434	28/11/2023 10:59:00	29/11/2023 11:04:24	INTERNA;NÃO PROGRAMADA;MEIO AMBIENTE;QUEIMA OU INCÊNDIO	220	1	28/11/2023 10:59:00	CAPAO DA CANOA
12553	5	PIN	2023-847246	28/11/2023 10:05:35	30/11/2023 15:34:45	INTERNA;NÃO PROGRAMADA;MEIO AMBIENTE;QUEIMA OU INCÊNDIO	220	1	28/11/2023 10:05:35	PALMARES DO SUL
16873	3	TAR	2023-851446	29/11/2023 01:24:09	29/11/2023 14:29:56	INTERNA;NÃO PROGRAMADA;MEIO AMBIENTE;VENTO	13800	235	29/11/2023 01:24:09	TERRA DE AREIA
12571	4	SLO	2023-854172	29/11/2023 19:00:23	30/11/2023 11:23:19	INTERNA;NÃO PROGRAMADA;MEIO AMBIENTE;VENTO	220	6	29/11/2023 19:00:23	SAO LOURENCO DO SUL
12571	6	SLO	2023-851584	29/11/2023 01:31:39	29/11/2023 12:55:28	INTERNA;NÃO PROGRAMADA;MEIO AMBIENTE;VENTO	13800	294	29/11/2023 01:31:39	SAO LOURENCO DO SUL
16878	28	VIA 2	2023-852817	29/11/2023 10:10:17	29/11/2023 16:48:00	INTERNA;NÃO PROGRAMADA;MEIO AMBIENTE;VENTO	13800	850	29/11/2023 10:10:17	VIAMAO
12553	1	PIN	2023-851007	29/11/2023 03:55:02	29/11/2023 04:25:52	INTERNA;NÃO PROGRAMADA;MEIO AMBIENTE;VENTO	13800	607	28/11/2023 21:44:11	BALNEARIO PINHAL
12553	1	PIN	2023-851007	28/11/2023 21:44:11	29/11/2023 04:49:02	INTERNA;NÃO PROGRAMADA;MEIO AMBIENTE;VENTO	13800	1475	28/11/2023 21:44:11	BALNEARIO PINHAL
12524	3	VAS	2023-846818	28/11/2023 08:44:19	28/11/2023 10:10:33	INTERNA;NÃO PROGRAMADA;MEIO AMBIENTE;VENTO	13800	1955	28/11/2023 08:02:50	SENTINELA DO SUL
15978	6	ATL	2023-851963	29/11/2023 06:13:49	29/11/2023 12:18:10	INTERNA;NÃO PROGRAMADA;MEIO AMBIENTE;VENTO	13800	389	29/11/2023 06:13:49	CAPAO DA CANOA
16882	13	OSO1	2023-851327	28/11/2023 23:55:46	29/11/2023 02:34:38	INTERNA;NÃO PROGRAMADA;MEIO AMBIENTE;VENTO	13800	484	28/11/2023 23:55:46	OSORIO
12570	2	SAO	2023-852209	29/11/2023 09:00:47	30/11/2023 19:44:46	INTERNA;NÃO PROGRAMADA;MEIO AMBIENTE;VENTO	220	17	29/11/2023 09:00:47	SANTO ANTONIO DA PATRULHA
16866	1	CRM1	2023-849891	28/11/2023 14:49:08	29/11/2023 14:26:04	INTERNA;NÃO PROGRAMADA;MEIO AMBIENTE;VENTO	13800	253	28/11/2023 14:49:08	MINAS DO LEAO
16873	5	TAR	2023-852039	29/11/2023 08:12:21	29/11/2023 14:48:18	INTERNA;NÃO PROGRAMADA;MEIO AMBIENTE;VENTO	220	75	29/11/2023 08:12:21	TRES CACHOEIRAS
15981	3	ATS	2023-852792	29/11/2023 00:04:54	29/11/2023 12:39:29	INTERNA;NÃO PROGRAMADA;MEIO AMBIENTE;VENTO	13800	107	29/11/2023 00:04:54	IMBE
16866	2	ARE	2023-852235	29/11/2023 00:50:31	29/11/2023 10:09:10	INTERNA;NÃO PROGRAMADA;MEIO AMBIENTE;VENTO	220	61	29/11/2023 09:03:54	ELDORADO DO SUL
12570	6	SAO	2023-854037	29/11/2023 18:08:52	30/11/2023 16:59:12	INTERNA;NÃO PROGRAMADA;MEIO AMBIENTE;VENTO	220	27	29/11/2023 18:08:52	CARAA
16891	1012	PAL10	2023-847989	28/11/2023 13:07:59	28/11/2023 14:46:17	INTERNA;NÃO PROGRAMADA;MEIO AMBIENTE;VENTO	13800	274	28/11/2023 13:07:59	PORTO ALEGRE
15978	4	ATL	2023-851512	29/11/2023 03:14:22	29/11/2023 07:36:00	INTERNA;NÃO PROGRAMADA;MEIO AMBIENTE;VENTO	13800	262	29/11/2023 03:14:22	XANGRI-LA
16885	32	PAL3	2023-851066	29/11/2023 17:18:10	29/11/2023 19:47:48	INTERNA;NÃO PROGRAMADA;MEIO AMBIENTE;VENTO	13800	91	28/11/2023 21:44:07	PORTO ALEGRE
12570	2	SAO	2023-851551	29/11/2023 02:58:24	29/11/2023 16:26:11	INTERNA;NÃO PROGRAMADA;MEIO AMBIENTE;VENTO	220	70	29/11/2023 02:58:24	SANTO ANTONIO DA PATRULHA
12525	02	DFE	2023-849986	28/11/2023 18:38:03	01/12/2023 13:53:00	INTERNA;NÃO PROGRAMADA;MEIO AMBIENTE;VENTO	13800	33	28/11/2023 18:38:03	CHUVISCA
12542	11	GUA	2023-852053	29/11/2023 02:41:10	29/11/2023 13:27:48	INTERNA;NÃO PROGRAMADA;MEIO AMBIENTE;VENTO	13800	231	29/11/2023 02:41:10	GUAÍBA
12575	9	TRA	2023-847634	28/11/2023 09:03:20	28/11/2023 17:44:47	INTERNA;NÃO PROGRAMADA;MEIO AMBIENTE;VENTO	220	88	28/11/2023 09:03:20	TRAMANDAI
16893	44	PEL4	2023-851669	29/11/2023 09:02:53	29/11/2023 13:33:07	INTERNA;NÃO PROGRAMADA;MEIO AMBIENTE;VENTO	13800	9	29/11/2023 01:52:11	PELOTAS
16882	15	OSO1	2023-851021	28/11/2023 21:44:08	30/11/2023 19:02:00	INTERNA;NÃO PROGRAMADA;MEIO AMBIENTE;VENTO	220	23	28/11/2023 21:44:08	OSORIO
15978	4	ATL	2023-851512	29/11/2023 03:14:22	29/11/2023 16:33:00	INTERNA;NÃO PROGRAMADA;MEIO AMBIENTE;VENTO	13800	245	29/11/2023 03:14:22	XANGRI-LA
16890	17	VIA 1	2023-849450	28/11/2023 22:41:03	29/11/2023 01:20:30	INTERNA;NÃO PROGRAMADA;MEIO AMBIENTE;VENTO	13800	21	28/11/2023 16:31:24	VIAMAO
16878	25	VIA 2	2023-850720	28/11/2023 16:05:01	30/11/2023 01:30:23	INTERNA;NÃO PROGRAMADA;MEIO AMBIENTE;VENTO	13800	21	28/11/2023 16:05:01	ALVORADA
16879	3	ALV	2023-851790	29/11/2023 07:01:56	30/11/2023 16:03:34	INTERNA;NÃO PROGRAMADA;MEIO AMBIENTE;VENTO	220	1	29/11/2023 07:01:56	VIAMAO
16895	2002	PAL20	2023-848161	28/11/2023 14:13:09	29/11/2023 15:00:56	INTERNA;NÃO PROGRAMADA;MEIO AMBIENTE;VENTO	220	1	28/11/2023 14:13:09	PORTO ALEGRE
16881	459	PAL04	2023-853018	29/11/2023 12:34:49	29/11/2023 17:24:24	INTERNA;NÃO PROGRAMADA;MEIO AMBIENTE;VENTO	220	1	29/11/2023 12:34:49	PORTO ALEGRE
15978	6	ATL	2023-846819	28/11/2023 08:17:17	29/11/2023 12:04:39	INTERNA;NÃO PROGRAMADA;MEIO AMBIENTE;VENTO	220	1	28/11/2023 08:17:17	CAPAO DA CANOA
12575	6	TRA	2023-852309	29/11/2023 09:21:43	29/11/2023 18:38:57	INTERNA;NÃO PROGRAMADA;MEIO AMBIENTE;VENTO	220	1	29/11/2023 09:21:43	TRAMANDAI

RELATÓRIO DE INTERRUÇÃO EM SITUAÇÃO DE EMERGÊNCIA ISE 24.2023 – CEEE EQTL



16885	34	PAL3	2023-853187	29/11/2023 13:05:05	30/11/2023 18:19:47	INTERNA;NÃO PROGRAMADA;MEIO AMBIENTE;VENTO	220	1	29/11/2023 13:05:05	PORTO ALEGRE
12524	4	VAS	2023-849440	28/11/2023 16:37:03	29/11/2023 01:40:14	INTERNA;NÃO PROGRAMADA;MEIO AMBIENTE;VENTO	13800	6	28/11/2023 16:37:03	SENTINELA DO SUL
12553	1	PIN	2023-851007	28/11/2023 21:44:11	29/11/2023 10:45:24	INTERNA;NÃO PROGRAMADA;MEIO AMBIENTE;VENTO	13800	2	28/11/2023 21:44:11	BALNEARIO PINHAL
16880	611	PAL6	2023-846765	28/11/2023 08:03:26	28/11/2023 10:31:51	INTERNA;NÃO PROGRAMADA;MEIO AMBIENTE;VENTO	220	1	28/11/2023 08:03:26	PORTO ALEGRE
16885	32	PAL3	2023-849664	28/11/2023 17:55:20	29/11/2023 13:51:11	INTERNA;NÃO PROGRAMADA;MEIO AMBIENTE;VENTO	220	1	28/11/2023 17:55:20	PORTO ALEGRE
16883	28	PEL2	2023-852014	29/11/2023 08:12:05	29/11/2023 16:51:20	INTERNA;NÃO PROGRAMADA;MEIO AMBIENTE;VENTO	220	1	29/11/2023 08:12:05	PELOTAS
16878	26	VIA 2	2023-854228	29/11/2023 19:18:03	30/11/2023 10:54:57	INTERNA;NÃO PROGRAMADA;MEIO AMBIENTE;VENTO	220	1	29/11/2023 19:18:03	ALVORADA
12575	4	TRA	2023-854288	29/11/2023 19:39:29	30/11/2023 14:44:27	INTERNA;NÃO PROGRAMADA;MEIO AMBIENTE;VENTO	220	1	29/11/2023 19:39:29	IMBE
16882	16	OSO1	2023-853856	29/11/2023 16:59:24	01/12/2023 14:03:20	INTERNA;NÃO PROGRAMADA;MEIO AMBIENTE;VENTO	220	1	29/11/2023 16:59:24	OSORIO
16862	00209	ALV02	2023-854328	29/11/2023 19:57:19	30/11/2023 10:53:06	INTERNA;NÃO PROGRAMADA;MEIO AMBIENTE;VENTO	220	1	29/11/2023 19:57:19	ALVORADA
16882	11	OSO1	2023-852908	29/11/2023 11:48:13	29/11/2023 20:05:09	INTERNA;NÃO PROGRAMADA;MEIO AMBIENTE;VENTO	220	1	29/11/2023 11:48:13	TRAMANDAI
12525	12	CAM	2023-852274	29/11/2023 09:12:31	05/12/2023 12:50:36	INTERNA;NÃO PROGRAMADA;MEIO AMBIENTE;VENTO	220	1	29/11/2023 09:12:31	CAMAQUA
12541	2	ECZ	2023-850186	28/11/2023 19:16:14	29/11/2023 01:49:32	INTERNA;NÃO PROGRAMADA;MEIO AMBIENTE;VENTO	220	1	28/11/2023 19:16:14	ENCRUZILHADA DO SUL
16890	11	VIA 1	2023-854475	29/11/2023 21:00:23	30/11/2023 10:22:36	INTERNA;NÃO PROGRAMADA;MEIO AMBIENTE;VENTO	220	1	29/11/2023 21:00:23	ALVORADA
16885	311	PAL3	2023-851447	29/11/2023 01:27:41	29/11/2023 19:11:14	INTERNA;NÃO PROGRAMADA;MEIO AMBIENTE;VENTO	220	1	29/11/2023 01:27:41	PORTO ALEGRE
16893	46	PEL4	2023-849810	28/11/2023 18:17:30	29/11/2023 13:32:09	INTERNA;NÃO PROGRAMADA;MEIO AMBIENTE;VENTO	220	1	28/11/2023 18:17:30	PELOTAS
15361	5	UPME	2023-846755	28/11/2023 07:59:41	28/11/2023 10:45:45	INTERNA;NÃO PROGRAMADA;MEIO AMBIENTE;VENTO	220	1	28/11/2023 07:59:41	PIRATINI
16890	11	VIA 1	2023-848942	28/11/2023 16:06:50	29/11/2023 14:59:05	INTERNA;NÃO PROGRAMADA;MEIO AMBIENTE;VENTO	220	1	28/11/2023 16:06:50	ALVORADA
16895	2009	PAL20	2023-848050	28/11/2023 13:47:56	29/11/2023 16:19:39	INTERNA;NÃO PROGRAMADA;MEIO AMBIENTE;VENTO	220	1	28/11/2023 13:47:56	PORTO ALEGRE
16892	124	PAL12	2023-849487	28/11/2023 17:22:53	30/11/2023 15:51:33	INTERNA;NÃO PROGRAMADA;MEIO AMBIENTE;VENTO	220	1	28/11/2023 17:22:53	PORTO ALEGRE
16889	08	RIN	2023-850857	28/11/2023 21:11:24	29/11/2023 15:59:35	INTERNA;NÃO PROGRAMADA;MEIO AMBIENTE;VENTO	220	1	28/11/2023 21:11:24	PORTO ALEGRE
16870	91	PAL9	2023-847574	28/11/2023 11:30:39	30/11/2023 16:43:00	INTERNA;NÃO PROGRAMADA;MEIO AMBIENTE;VENTO	220	1	28/11/2023 11:30:39	PORTO ALEGRE
16890	12	VIA 1	2023-854275	29/11/2023 19:34:42	30/11/2023 16:29:54	INTERNA;NÃO PROGRAMADA;MEIO AMBIENTE;VENTO	220	1	29/11/2023 19:34:42	VIAMAO
12542	14	GUA	2023-852574	29/11/2023 10:34:56	29/11/2023 15:25:35	INTERNA;NÃO PROGRAMADA;MEIO AMBIENTE;VENTO	220	1	29/11/2023 10:34:56	GUAÍBA
12525	04	DFE	2023-852518	29/11/2023 10:19:00	30/11/2023 09:56:36	INTERNA;NÃO PROGRAMADA;MEIO AMBIENTE;VENTO	220	1	29/11/2023 10:19:00	DOM FELICIANO
16882	12	OSO1	2023-848530	28/11/2023 15:10:40	30/11/2023 20:48:44	INTERNA;NÃO PROGRAMADA;MEIO AMBIENTE;VENTO	220	1	28/11/2023 15:10:40	OSORIO
16890	11	VIA 1	2023-851721	29/11/2023 06:37:37	29/11/2023 18:16:03	INTERNA;NÃO PROGRAMADA;MEIO AMBIENTE;VENTO	220	1	29/11/2023 06:37:37	VIAMAO
12571	1	SLO	2023-847281	29/11/2023 10:40:35	29/11/2023 11:11:29	INTERNA;NÃO PROGRAMADA;MEIO AMBIENTE;DESCARGA ATMOSFÉRICA	220	2054	28/11/2023 10:19:00	SAO LOURENCO DO SUL
15985	4	CHA2	2023-848809	29/11/2023 11:41:24	29/11/2023 11:45:52	INTERNA;NÃO PROGRAMADA;MEIO AMBIENTE;DESCARGA ATMOSFÉRICA	13800	3209	28/11/2023 15:58:42	CHARQUEADAS
12574	5	TOR	2023-846772	28/11/2023 05:40:10	28/11/2023 09:35:00	INTERNA;NÃO PROGRAMADA;MEIO AMBIENTE;DESCARGA ATMOSFÉRICA	220	65	28/11/2023 05:40:10	TORRES
16878	28	VIA 2	2023-847078	28/11/2023 09:27:47	28/11/2023 10:59:38	INTERNA;NÃO PROGRAMADA;MEIO AMBIENTE;DESCARGA ATMOSFÉRICA	13800	850	28/11/2023 09:27:47	VIAMAO
12571	4	SLO	2023-851430	29/11/2023 03:40:32	29/11/2023 10:07:35	INTERNA;NÃO PROGRAMADA;MEIO AMBIENTE;DESCARGA ATMOSFÉRICA	13800	155	29/11/2023 03:40:32	SAO LOURENCO DO SUL
12525	11	CAM	2023-849421	28/11/2023 17:07:16	30/11/2023 14:26:00	INTERNA;NÃO PROGRAMADA;MEIO AMBIENTE;DESCARGA ATMOSFÉRICA	220	9	28/11/2023 17:07:16	AMARAL FERRADOR
16864	01516	PAL15	2023-851560	29/11/2023 04:51:24	29/11/2023 19:05:10	INTERNA;NÃO PROGRAMADA;MEIO AMBIENTE;DESCARGA ATMOSFÉRICA	220	1	29/11/2023 04:51:24	PORTO ALEGRE
12542	6	ELD	2023-852259	29/11/2023 08:18:10	29/11/2023 19:45:00	INTERNA;NÃO PROGRAMADA;MEIO AMBIENTE;ÁRVORE OU VEGETAÇÃO	13800	83	29/11/2023 08:18:10	ELDORADO DO SUL
12524	5	VAS	2023-848763	28/11/2023 15:48:25	28/11/2023 20:26:39	INTERNA;NÃO PROGRAMADA;MEIO AMBIENTE;ÁRVORE OU VEGETAÇÃO	13800	881	28/11/2023 15:48:25	SENTINELA DO SUL
16891	109	PAL10	2023-846730	28/11/2023 07:46:20	28/11/2023 08:55:00	INTERNA;NÃO PROGRAMADA;MEIO AMBIENTE;ÁRVORE OU VEGETAÇÃO	13800	1160	28/11/2023 07:46:20	PORTO ALEGRE
16890	17	VIA 1	2023-851473	28/11/2023 23:26:57	29/11/2023 17:15:00	INTERNA;NÃO PROGRAMADA;MEIO AMBIENTE;ÁRVORE OU VEGETAÇÃO	220	108	28/11/2023 23:26:57	VIAMAO
16892	1211	PAL12	2023-848911	28/11/2023 16:01:18	29/11/2023 12:43:10	INTERNA;NÃO PROGRAMADA;MEIO AMBIENTE;ÁRVORE OU VEGETAÇÃO	220	150	28/11/2023 16:01:18	PORTO ALEGRE

15361	10	CGU	2023-851836	29/11/2023 06:00:56	29/11/2023 08:54:42	INTERNA;NÃO PROGRAMADA;MEIO AMBIENTE;ÁRVORE OU VEGETAÇÃO	220	4	29/11/2023 06:00:56	CANGUCU
12525	18	CAM	2023-851854	29/11/2023 09:48:25	29/11/2023 09:52:23	INTERNA;NÃO PROGRAMADA;MEIO AMBIENTE;ÁRVORE OU VEGETAÇÃO	13800	51	29/11/2023 02:12:32	CAMAQUA
16890	18	VIA 1	2023-851352	28/11/2023 19:03:47	30/11/2023 16:05:00	INTERNA;NÃO PROGRAMADA;MEIO AMBIENTE;ÁRVORE OU VEGETAÇÃO	13800	16	28/11/2023 19:03:47	VIAMAO
16890	14	VIA 1	2023-849531	28/11/2023 17:32:40	29/11/2023 11:01:16	INTERNA;NÃO PROGRAMADA;MEIO AMBIENTE;ÁRVORE OU VEGETAÇÃO	220	86	28/11/2023 17:32:40	VIAMAO
16866	3	ARE	2023-848780	28/11/2023 14:24:04	29/11/2023 12:49:34	INTERNA;NÃO PROGRAMADA;MEIO AMBIENTE;ÁRVORE OU VEGETAÇÃO	13800	32	28/11/2023 14:24:04	BUTIA
16871	142	PAL14	2023-854921	29/11/2023 12:57:41	30/11/2023 11:42:51	INTERNA;NÃO PROGRAMADA;MEIO AMBIENTE;ÁRVORE OU VEGETAÇÃO	220	10	29/11/2023 12:57:41	PORTO ALEGRE
16876	84	PAL8	2023-851399	29/11/2023 00:34:37	29/11/2023 12:58:00	INTERNA;NÃO PROGRAMADA;MEIO AMBIENTE;ÁRVORE OU VEGETAÇÃO	220	82	29/11/2023 00:34:37	PORTO ALEGRE
16893	46	PEL4	2023-851853	29/11/2023 05:17:09	29/11/2023 12:37:35	INTERNA;NÃO PROGRAMADA;MEIO AMBIENTE;ÁRVORE OU VEGETAÇÃO	220	16	29/11/2023 05:17:09	PELOTAS
16871	143	PAL14	2023-850719	28/11/2023 19:59:57	29/11/2023 17:55:00	INTERNA;NÃO PROGRAMADA;MEIO AMBIENTE;ÁRVORE OU VEGETAÇÃO	220	24	28/11/2023 19:59:57	PORTO ALEGRE
12570	5	SAO	2023-852340	29/11/2023 07:18:46	30/11/2023 15:52:50	INTERNA;NÃO PROGRAMADA;MEIO AMBIENTE;ÁRVORE OU VEGETAÇÃO	220	3	29/11/2023 07:18:46	SANTO ANTONIO DA PATRULHA
12542	11	GUA	2023-853787	29/11/2023 13:11:44	29/11/2023 20:20:00	INTERNA;NÃO PROGRAMADA;MEIO AMBIENTE;ÁRVORE OU VEGETAÇÃO	220	3	29/11/2023 13:11:44	GUAIBA
16892	122	PAL12	2023-853651	29/11/2023 09:45:08	29/11/2023 17:37:16	INTERNA;NÃO PROGRAMADA;MEIO AMBIENTE;ÁRVORE OU VEGETAÇÃO	220	1	29/11/2023 09:45:08	PORTO ALEGRE
16890	14	VIA 1	2023-848201	28/11/2023 14:11:00	30/11/2023 12:07:29	INTERNA;NÃO PROGRAMADA;MEIO AMBIENTE;ÁRVORE OU VEGETAÇÃO	220	1	28/11/2023 14:11:00	VIAMAO
16892	122	PAL12	2023-855666	28/11/2023 19:54:35	30/11/2023 18:45:33	INTERNA;NÃO PROGRAMADA;MEIO AMBIENTE;ÁRVORE OU VEGETAÇÃO	220	1	28/11/2023 19:54:35	PORTO ALEGRE
16866	1	CRM1	2023-854076	28/11/2023 17:29:52	30/11/2023 10:13:19	INTERNA;NÃO PROGRAMADA;MEIO AMBIENTE;ÁRVORE OU VEGETAÇÃO	13800	6	28/11/2023 17:29:52	MINAS DO LEAO
12524	4	VAS	2023-850544	28/11/2023 20:04:32	30/11/2023 17:41:03	INTERNA;NÃO PROGRAMADA;MEIO AMBIENTE;ÁRVORE OU VEGETAÇÃO	220	4	28/11/2023 20:04:32	TAPES
16889	12	RIN	2023-853937	29/11/2023 18:13:09	30/11/2023 22:58:57	INTERNA;NÃO PROGRAMADA;MEIO AMBIENTE;ÁRVORE OU VEGETAÇÃO	220	1	29/11/2023 17:30:44	PORTO ALEGRE
15361	01	MRE	2023-853573	29/11/2023 15:23:21	29/11/2023 17:33:40	INTERNA;NÃO PROGRAMADA;MEIO AMBIENTE;ÁRVORE OU VEGETAÇÃO	220	1	29/11/2023 15:23:21	CANGUCU
16873	3	TAR	2023-850694	28/11/2023 08:27:30	29/11/2023 04:45:00	INTERNA;NÃO PROGRAMADA;MEIO AMBIENTE;QUEIMA OU INCÊNDIO	13800	147	28/11/2023 20:31:05	TERRA DE AREIA
12525	11	CAM	2023-848619	28/11/2023 15:28:00	29/11/2023 13:05:28	INTERNA;NÃO PROGRAMADA;MEIO AMBIENTE;EROSÃO	220	1	28/11/2023 15:28:00	CHUVISCA
12547	6	PMR	2023-846901	28/11/2023 08:45:42	28/11/2023 19:12:05	INTERNA;NÃO PROGRAMADA;MEIO AMBIENTE;QUEIMA OU INCÊNDIO	220	1	28/11/2023 08:45:42	CAPIVARI DO SUL
16869	102	PEL1	2023-851459	29/11/2023 01:47:58	30/11/2023 14:20:00	INTERNA;NÃO PROGRAMADA;MEIO AMBIENTE;INUNDAÇÃO	220	29	29/11/2023 01:47:58	PELOTAS
12571	1	SLO	2023-852438	29/11/2023 16:38:15	29/11/2023 18:28:11	INTERNA;NÃO PROGRAMADA;MEIO AMBIENTE;VENTO	13800	1596	29/11/2023 16:38:15	SAO LOURENCO DO SUL
12575	6	TRA	2023-853874	29/11/2023 03:36:52	29/11/2023 20:52:01	INTERNA;NÃO PROGRAMADA;MEIO AMBIENTE;VENTO	13800	565	29/11/2023 16:02:47	TRAMANDAI
12571	4	SLO	2023-851261	28/11/2023 23:24:04	29/11/2023 00:35:13	INTERNA;NÃO PROGRAMADA;MEIO AMBIENTE;VENTO	13800	3071	28/11/2023 23:24:04	SAO LOURENCO DO SUL
16883	105	PEL1	2023-852107	29/11/2023 11:34:05	29/11/2023 12:08:08	INTERNA;NÃO PROGRAMADA;MEIO AMBIENTE;VENTO	220	4524	29/11/2023 06:20:32	PELOTAS
12575	7	TRA	2023-847147	28/11/2023 07:52:28	28/11/2023 14:08:12	INTERNA;NÃO PROGRAMADA;MEIO AMBIENTE;VENTO	220	76	28/11/2023 07:52:28	IMBE
16873	1	TAR	2023-853375	29/11/2023 14:08:55	29/11/2023 17:27:15	INTERNA;NÃO PROGRAMADA;MEIO AMBIENTE;VENTO	220	27	29/11/2023 14:08:55	CAPAO DA CANOA
12571	1	SLO	2023-852438	29/11/2023 16:38:15	29/11/2023 19:26:41	INTERNA;NÃO PROGRAMADA;MEIO AMBIENTE;VENTO	13800	906	29/11/2023 16:38:15	SAO LOURENCO DO SUL
16878	25	VIA 2	2023-850720	29/11/2023 18:02:24	30/11/2023 01:30:23	INTERNA;NÃO PROGRAMADA;MEIO AMBIENTE;VENTO	13800	484	28/11/2023 16:05:01	ALVORADA
16882	15	OSO1	2023-851456	28/11/2023 21:58:26	30/11/2023 11:43:09	INTERNA;NÃO PROGRAMADA;MEIO AMBIENTE;VENTO	220	26	28/11/2023 21:58:26	OSORIO
16890	11	VIA 1	2023-849618	28/11/2023 17:33:32	29/11/2023 10:39:36	INTERNA;NÃO PROGRAMADA;MEIO AMBIENTE;VENTO	220	40	28/11/2023 17:33:32	ALVORADA
12547	6	PMR	2023-852106	29/11/2023 07:41:26	29/11/2023 18:11:01	INTERNA;NÃO PROGRAMADA;MEIO AMBIENTE;VENTO	220	41	29/11/2023 07:41:26	CAPIVARI DO SUL
12574	6	TOR	2023-847937	28/11/2023 13:20:36	28/11/2023 19:53:18	INTERNA;NÃO PROGRAMADA;MEIO AMBIENTE;VENTO	220	15	28/11/2023 13:20:36	MAMPITUBA
12571	6	SLO	2023-851584	29/11/2023 01:31:39	29/11/2023 14:20:00	INTERNA;NÃO PROGRAMADA;MEIO AMBIENTE;VENTO	13800	106	29/11/2023 01:31:39	SAO LOURENCO DO SUL
15978	4	ATL	2023-851512	29/11/2023 15:25:00	29/11/2023 16:33:00	INTERNA;NÃO PROGRAMADA;MEIO AMBIENTE;VENTO	13800	262	29/11/2023 03:14:22	XANGRI-LA
12524	2	VAS	2023-850008	28/11/2023 18:00:42	29/11/2023 00:35:20	INTERNA;NÃO PROGRAMADA;MEIO AMBIENTE;VENTO	13800	91	28/11/2023 18:00:42	CERRO GRANDE DO SUL
16885	32	PAL3	2023-851066	28/11/2023 21:44:07	29/11/2023 19:47:48	INTERNA;NÃO PROGRAMADA;MEIO AMBIENTE;VENTO	13800	221	28/11/2023 21:44:07	PORTO ALEGRE
16866	1	CRM1	2023-854747	29/11/2023 20:30:01	30/11/2023 11:33:00	INTERNA;NÃO PROGRAMADA;MEIO AMBIENTE;VENTO	13800	53	29/11/2023 20:30:01	MINAS DO LEAO

RELATÓRIO DE INTERRUÇÃO EM SITUAÇÃO DE EMERGÊNCIA ISE 24.2023 – CEEE EQTL



16866	2	ARE	2023-853862	29/11/2023 17:02:36	01/12/2023 15:00:15	INTERNA;NÃO PROGRAMADA;MEIO AMBIENTE;VENTO	220	4	29/11/2023 17:02:36	SAO JERONIMO
15984	3	CPN	2023-848070	28/11/2023 13:56:14	28/11/2023 19:08:17	INTERNA;NÃO PROGRAMADA;MEIO AMBIENTE;VENTO	220	1	28/11/2023 13:56:14	CAPAO DA CANOA
16893	44	PEL4	2023-851669	29/11/2023 07:47:00	29/11/2023 08:54:00	INTERNA;NÃO PROGRAMADA;MEIO AMBIENTE;VENTO	13800	9	29/11/2023 01:52:11	PELOTAS
12541	1	ECZ	2023-849307	28/11/2023 16:57:59	28/11/2023 19:40:54	INTERNA;NÃO PROGRAMADA;MEIO AMBIENTE;VENTO	220	79	28/11/2023 16:57:59	ENCRUZILHADA DO SUL
16890	01	ACL	2023-850795	28/11/2023 11:00:49	29/11/2023 22:13:43	INTERNA;NÃO PROGRAMADA;MEIO AMBIENTE;VENTO	220	46	28/11/2023 11:00:49	VIAMAO
16862	00206	ALV02	2023-847756	28/11/2023 12:12:02	29/11/2023 09:57:36	INTERNA;NÃO PROGRAMADA;MEIO AMBIENTE;VENTO	220	1	28/11/2023 12:12:02	ALVORADA
12570	4	SAO	2023-854111	29/11/2023 15:53:17	29/11/2023 20:06:40	INTERNA;NÃO PROGRAMADA;MEIO AMBIENTE;VENTO	13800	25	29/11/2023 15:53:17	SANTO ANTONIO DA PATRULHA
16880	610	PAL6	2023-849790	28/11/2023 16:51:11	29/11/2023 15:23:00	INTERNA;NÃO PROGRAMADA;MEIO AMBIENTE;VENTO	220	32	28/11/2023 16:51:11	PORTO ALEGRE
12525	18	CAM	2023-850421	28/11/2023 19:44:48	28/11/2023 23:08:44	INTERNA;NÃO PROGRAMADA;MEIO AMBIENTE;VENTO	220	50	28/11/2023 19:44:48	CAMAQUA
16874	22	PAL2	2023-851771	29/11/2023 06:36:29	29/11/2023 11:10:43	INTERNA;NÃO PROGRAMADA;MEIO AMBIENTE;VENTO	220	54	29/11/2023 06:36:29	PORTO ALEGRE
16876	83	PAL8	2023-854463	29/11/2023 20:56:58	30/11/2023 15:21:27	INTERNA;NÃO PROGRAMADA;MEIO AMBIENTE;VENTO	220	1	29/11/2023 20:56:58	PORTO ALEGRE
16885	33	PAL3	2023-854206	29/11/2023 19:12:01	01/12/2023 10:16:58	INTERNA;NÃO PROGRAMADA;MEIO AMBIENTE;VENTO	220	1	29/11/2023 19:12:01	PORTO ALEGRE
12524	3	VAS	2023-850061	28/11/2023 18:57:37	29/11/2023 14:59:53	INTERNA;NÃO PROGRAMADA;MEIO AMBIENTE;VENTO	220	1	28/11/2023 18:57:37	TAPES
12542	11	GUA	2023-853407	29/11/2023 14:26:14	29/11/2023 15:47:56	INTERNA;NÃO PROGRAMADA;MEIO AMBIENTE;VENTO	220	1	29/11/2023 14:26:14	GUAIBA
12540	6	ELD	2023-854486	29/11/2023 21:10:02	30/11/2023 15:06:33	INTERNA;NÃO PROGRAMADA;MEIO AMBIENTE;VENTO	220	1	29/11/2023 21:10:02	ELDORADO DO SUL
16862	00207	ALV02	2023-850920	28/11/2023 21:27:16	29/11/2023 16:42:48	INTERNA;NÃO PROGRAMADA;MEIO AMBIENTE;VENTO	220	1	28/11/2023 21:27:16	ALVORADA
12542	13	GUA	2023-853225	29/11/2023 13:20:16	30/11/2023 15:40:45	INTERNA;NÃO PROGRAMADA;MEIO AMBIENTE;VENTO	220	1	29/11/2023 13:20:16	ELDORADO DO SUL
16873	3	TAR	2023-850159	28/11/2023 18:40:42	30/11/2023 10:16:55	INTERNA;NÃO PROGRAMADA;MEIO AMBIENTE;VENTO	220	5	28/11/2023 18:40:42	MAQUINE
15978	6	ATL	2023-848196	28/11/2023 14:18:59	29/11/2023 11:17:24	INTERNA;NÃO PROGRAMADA;MEIO AMBIENTE;VENTO	220	1	28/11/2023 14:18:59	CAPAO DA CANOA
12543	6	JGR	2023-846662	28/11/2023 08:48:08	28/11/2023 15:34:33	INTERNA;NÃO PROGRAMADA;MEIO AMBIENTE;VENTO	13800	5	28/11/2023 07:00:47	JAGUARAO
16885	35	PAL3	2023-852741	29/11/2023 11:08:54	29/11/2023 18:35:47	INTERNA;NÃO PROGRAMADA;MEIO AMBIENTE;VENTO	220	1	29/11/2023 11:08:54	PORTO ALEGRE
15985	3	CHA2	2023-850091	28/11/2023 19:02:17	29/11/2023 16:46:19	INTERNA;NÃO PROGRAMADA;MEIO AMBIENTE;VENTO	220	1	28/11/2023 19:02:17	CHARQUEADAS
16009	01	SJE	2023-852256	29/11/2023 09:08:04	29/11/2023 17:14:00	INTERNA;NÃO PROGRAMADA;MEIO AMBIENTE;VENTO	220	1	29/11/2023 09:08:04	SAO JERONIMO
12532	22	CAM2	2023-850949	28/11/2023 20:52:58	01/12/2023 09:07:00	INTERNA;NÃO PROGRAMADA;MEIO AMBIENTE;VENTO	220	1	28/11/2023 20:52:58	ARAMBARE
16890	18	VIA 1	2023-854625	29/11/2023 22:47:15	30/11/2023 15:14:01	INTERNA;NÃO PROGRAMADA;MEIO AMBIENTE;VENTO	220	1	29/11/2023 22:47:15	VIAMAO
12542	15	GUA	2023-851962	29/11/2023 07:58:59	01/12/2023 11:20:04	INTERNA;NÃO PROGRAMADA;MEIO AMBIENTE;VENTO	220	1	29/11/2023 07:58:59	BARRA DO RIBEIRO
12546	4	MOS	2023-847332	28/11/2023 10:32:18	28/11/2023 15:06:36	INTERNA;NÃO PROGRAMADA;MEIO AMBIENTE;VENTO	220	1	28/11/2023 10:32:18	MOSTARDAS
16876	81	PAL8	2023-853549	29/11/2023 15:15:39	01/12/2023 09:15:34	INTERNA;NÃO PROGRAMADA;MEIO AMBIENTE;VENTO	220	1	29/11/2023 15:15:39	PORTO ALEGRE
12553	6	PIN	2023-849954	28/11/2023 18:41:51	29/11/2023 18:44:30	INTERNA;NÃO PROGRAMADA;MEIO AMBIENTE;VENTO	220	1	28/11/2023 18:41:51	CIDREIRA
16882	13	OSO1	2023-854231	29/11/2023 19:20:09	30/11/2023 16:34:45	INTERNA;NÃO PROGRAMADA;MEIO AMBIENTE;VENTO	220	1	29/11/2023 19:20:09	OSORIO
12540	4	ELD	2023-854671	29/11/2023 23:32:56	30/11/2023 11:57:14	INTERNA;NÃO PROGRAMADA;MEIO AMBIENTE;VENTO	220	1	29/11/2023 23:32:56	GUAIBA
15361	6	CGU	2023-850472	28/11/2023 19:53:47	29/11/2023 14:57:16	INTERNA;NÃO PROGRAMADA;MEIO AMBIENTE;VENTO	220	1	28/11/2023 19:53:47	CANGUCU
16879	1	ALV	2023-854001	29/11/2023 17:57:12	30/11/2023 09:57:54	INTERNA;NÃO PROGRAMADA;MEIO AMBIENTE;VENTO	220	1	29/11/2023 17:57:12	ALVORADA
16864	01515	PAL15	2023-853382	29/11/2023 14:13:50	29/11/2023 18:36:50	INTERNA;NÃO PROGRAMADA;MEIO AMBIENTE;VENTO	220	1	29/11/2023 14:13:50	PORTO ALEGRE
16874	26	PAL2	2023-848863	28/11/2023 16:00:07	29/11/2023 21:09:43	INTERNA;NÃO PROGRAMADA;MEIO AMBIENTE;VENTO	220	1	28/11/2023 16:00:07	PORTO ALEGRE
16881	452	PAL04	2023-853632	29/11/2023 15:39:05	29/11/2023 16:57:16	INTERNA;NÃO PROGRAMADA;MEIO AMBIENTE;VENTO	220	1	29/11/2023 15:39:05	PORTO ALEGRE
16879	3	ALV	2023-850322	28/11/2023 19:33:31	30/11/2023 16:16:13	INTERNA;NÃO PROGRAMADA;MEIO AMBIENTE;VENTO	220	1	28/11/2023 19:33:31	VIAMAO
15978	1	ATL	2023-846814	28/11/2023 08:17:36	29/11/2023 16:33:54	INTERNA;NÃO PROGRAMADA;MEIO AMBIENTE;VENTO	220	1	28/11/2023 08:17:36	CAPAO DA CANOA
15984	1	ATL	2023-852393	29/11/2023 09:39:45	29/11/2023 18:06:23	INTERNA;NÃO PROGRAMADA;MEIO AMBIENTE;VENTO	220	1	29/11/2023 09:39:45	CAPAO DA CANOA

12524	2	VAS	2023-851450	29/11/2023 01:30:54	29/11/2023 17:46:48	INTERNA;NÃO PROGRAMADA;MEIO AMBIENTE;VENTO	220	1	29/11/2023 01:30:54	CERRO GRANDE DO SUL
12571	4	SLO	2023-846825	28/11/2023 08:24:11	28/11/2023 11:55:35	INTERNA;NÃO PROGRAMADA;MEIO AMBIENTE;VENTO	220	1	28/11/2023 08:24:11	SAO LOURENCO DO SUL
12575	9	TRA	2023-852134	29/11/2023 08:42:40	30/11/2023 11:08:23	INTERNA;NÃO PROGRAMADA;MEIO AMBIENTE;VENTO	220	1	29/11/2023 08:42:40	TRAMANDAI
12571	1	SLO	2023-847281	29/11/2023 10:40:35	29/11/2023 10:43:58	INTERNA;NÃO PROGRAMADA;MEIO AMBIENTE;DESCARGA ATMOSFÉRICA	220	9561	28/11/2023 10:19:00	SAO LOURENCO DO SUL
12525	17	CAM	2023-852962	29/11/2023 06:39:43	29/11/2023 15:26:53	INTERNA;NÃO PROGRAMADA;MEIO AMBIENTE;DESCARGA ATMOSFÉRICA	13800	86	29/11/2023 06:39:43	CAMAQUA
12542	6	ELD	2023-848300	28/11/2023 12:37:51	28/11/2023 22:51:00	INTERNA;NÃO PROGRAMADA;MEIO AMBIENTE;DESCARGA ATMOSFÉRICA	13800	100	28/11/2023 12:37:51	ELDORADO DO SUL
12524	5	VAS	2023-853001	29/11/2023 08:42:56	02/12/2023 11:58:06	INTERNA;NÃO PROGRAMADA;MEIO AMBIENTE;DESCARGA ATMOSFÉRICA	220	9	29/11/2023 08:42:56	BARRA DO RIBEIRO
12546	3	MOS	2023-850259	28/11/2023 19:25:29	29/11/2023 17:38:00	INTERNA;NÃO PROGRAMADA;MEIO AMBIENTE;DESCARGA ATMOSFÉRICA	220	1	28/11/2023 19:25:29	TAVARES
12547	8	PMR	2023-850781	28/11/2023 20:54:21	29/11/2023 11:56:04	INTERNA;NÃO PROGRAMADA;MEIO AMBIENTE;DESCARGA ATMOSFÉRICA	220	1	28/11/2023 20:54:21	SANTO ANTONIO DA PATRULHA
16873	5	TAR	2023-852341	29/11/2023 09:32:25	29/11/2023 19:05:39	INTERNA;NÃO PROGRAMADA;MEIO AMBIENTE;DESCARGA ATMOSFÉRICA	220	1	29/11/2023 09:32:25	TRES CACHOEIRAS
12575	6	TRA	2023-851104	28/11/2023 22:07:46	29/11/2023 01:12:13	INTERNA;NÃO PROGRAMADA;MEIO AMBIENTE;ÁRVORE OU VEGETAÇÃO	13800	565	28/11/2023 22:07:46	TRAMANDAI
16890	11	VIA 1	2023-848843	28/11/2023 15:47:24	28/11/2023 18:05:00	INTERNA;NÃO PROGRAMADA;MEIO AMBIENTE;ÁRVORE OU VEGETAÇÃO	13800	283	28/11/2023 15:47:24	ALVORADA
16873	4	TAR	2023-854258	29/11/2023 18:07:08	30/11/2023 10:40:11	INTERNA;NÃO PROGRAMADA;MEIO AMBIENTE;ÁRVORE OU VEGETAÇÃO	13800	69	29/11/2023 18:07:08	TRES FORQUILHAS
16875	15	PAL1	2023-846660	28/11/2023 06:58:47	28/11/2023 08:12:05	INTERNA;NÃO PROGRAMADA;MEIO AMBIENTE;ÁRVORE OU VEGETAÇÃO	13800	165	28/11/2023 06:58:47	PORTO ALEGRE
16893	46	PEL4	2023-850017	28/11/2023 16:44:07	29/11/2023 11:19:09	INTERNA;NÃO PROGRAMADA;MEIO AMBIENTE;ÁRVORE OU VEGETAÇÃO	13800	236	28/11/2023 16:44:07	PELOTAS
16893	33	PEL3	2023-853452	29/11/2023 07:47:20	30/11/2023 15:19:00	INTERNA;NÃO PROGRAMADA;MEIO AMBIENTE;ÁRVORE OU VEGETAÇÃO	13800	34	29/11/2023 07:47:20	CAPAO DO LEAO
15985	1	CHA2	2023-848139	28/11/2023 13:24:51	28/11/2023 18:50:00	INTERNA;NÃO PROGRAMADA;MEIO AMBIENTE;ÁRVORE OU VEGETAÇÃO	220	103	28/11/2023 13:24:51	CHARQUEADAS
12570	6	SAO	2023-850004	28/11/2023 18:43:24	30/11/2023 10:00:12	INTERNA;NÃO PROGRAMADA;MEIO AMBIENTE;ÁRVORE OU VEGETAÇÃO	220	9	28/11/2023 18:43:24	SANTO ANTONIO DA PATRULHA
16866	1	ARE	2023-850905	28/11/2023 13:56:04	29/11/2023 05:33:36	INTERNA;NÃO PROGRAMADA;MEIO AMBIENTE;ÁRVORE OU VEGETAÇÃO	13800	30	28/11/2023 13:56:04	ARROIO DOS RATOS
16882	15	OSO1	2023-848606	28/11/2023 15:21:11	28/11/2023 18:23:08	INTERNA;NÃO PROGRAMADA;MEIO AMBIENTE;ÁRVORE OU VEGETAÇÃO	13800	45	28/11/2023 15:21:11	OSORIO
12525	11	CAM	2023-851789	28/11/2023 23:29:03	29/11/2023 12:14:09	INTERNA;NÃO PROGRAMADA;MEIO AMBIENTE;ÁRVORE OU VEGETAÇÃO	13800	25	28/11/2023 23:29:03	AMARAL FERRADOR
16873	1	TAR	2023-854191	29/11/2023 16:52:50	30/11/2023 08:56:00	INTERNA;NÃO PROGRAMADA;MEIO AMBIENTE;ÁRVORE OU VEGETAÇÃO	220	9	29/11/2023 16:52:50	ARROIO DO SAL
12525	18	CAM	2023-853863	29/11/2023 17:00:57	01/12/2023 11:43:43	INTERNA;NÃO PROGRAMADA;MEIO AMBIENTE;ÁRVORE OU VEGETAÇÃO	220	1	29/11/2023 17:00:57	CAMAQUA
16890	16	VIA 1	2023-851174	28/11/2023 22:35:51	29/11/2023 14:13:18	INTERNA;NÃO PROGRAMADA;MEIO AMBIENTE;ÁRVORE OU VEGETAÇÃO	220	39	28/11/2023 22:35:51	VIAMAO
12575	2	TRA	2023-852455	29/11/2023 10:03:17	30/11/2023 17:31:34	INTERNA;NÃO PROGRAMADA;MEIO AMBIENTE;ÁRVORE OU VEGETAÇÃO	220	1	29/11/2023 10:03:17	TRAMANDAI
15361	8	CGU	2023-849940	28/11/2023 18:39:08	28/11/2023 21:38:07	INTERNA;NÃO PROGRAMADA;MEIO AMBIENTE;ÁRVORE OU VEGETAÇÃO	220	5	28/11/2023 18:39:08	CANGUCU
12540	6	ELD	2023-847536	28/11/2023 11:18:58	29/11/2023 15:35:00	INTERNA;NÃO PROGRAMADA;MEIO AMBIENTE;ÁRVORE OU VEGETAÇÃO	220	1	28/11/2023 11:18:58	ELDORADO DO SUL
12540	4	ELD	2023-852159	29/11/2023 08:46:36	30/11/2023 11:18:24	INTERNA;NÃO PROGRAMADA;MEIO AMBIENTE;ÁRVORE OU VEGETAÇÃO	220	1	29/11/2023 08:46:36	ELDORADO DO SUL
12524	2	VAS	2023-852367	29/11/2023 09:39:17	01/12/2023 11:47:07	INTERNA;NÃO PROGRAMADA;MEIO AMBIENTE;ÁRVORE OU VEGETAÇÃO	220	1	29/11/2023 09:39:17	SAO JERONIMO
16866	01	DFE	2023-853762	29/11/2023 16:21:01	30/11/2023 13:15:15	INTERNA;NÃO PROGRAMADA;MEIO AMBIENTE;ÁRVORE OU VEGETAÇÃO	220	4	29/11/2023 16:21:01	SAO JERONIMO
12546	4	MOS	2023-848550	28/11/2023 16:57:40	28/11/2023 17:32:56	INTERNA;NÃO PROGRAMADA;MEIO AMBIENTE;ÁRVORE OU VEGETAÇÃO	220	2	28/11/2023 15:15:20	MOSTARDAS
12525	01	DFE	2023-847426	28/11/2023 10:56:57	28/11/2023 18:54:20	INTERNA;NÃO PROGRAMADA;MEIO AMBIENTE;ÁRVORE OU VEGETAÇÃO	220	1	28/11/2023 10:56:57	DOM FELICIANO
15977	4	ASA	2023-853070	29/11/2023 12:49:24	30/11/2023 14:37:15	INTERNA;NÃO PROGRAMADA;MEIO AMBIENTE;ÁRVORE OU VEGETAÇÃO	220	1	29/11/2023 12:49:24	ARROIO DO SAL
12570	2	SAO	2023-851960	29/11/2023 07:55:37	01/12/2023 09:39:40	INTERNA;NÃO PROGRAMADA;MEIO AMBIENTE;ÁRVORE OU VEGETAÇÃO	220	3	29/11/2023 07:55:37	SANTO ANTONIO DA PATRULHA
16871	143	PAL14	2023-850056	28/11/2023 18:54:38	29/11/2023 20:36:34	INTERNA;NÃO PROGRAMADA;MEIO AMBIENTE;ÁRVORE OU VEGETAÇÃO	220	1	28/11/2023 18:54:38	VIAMAO
12525	18	CAM	2023-852395	29/11/2023 09:46:36	30/11/2023 19:32:56	INTERNA;NÃO PROGRAMADA;MEIO AMBIENTE;ÁRVORE OU VEGETAÇÃO	220	1	29/11/2023 09:46:36	CAMAQUA
12540	4	ELD	2023-853676	29/11/2023 15:54:51	30/11/2023 12:06:58	INTERNA;NÃO PROGRAMADA;MEIO AMBIENTE;ÁRVORE OU VEGETAÇÃO	220	1	29/11/2023 15:54:51	ELDORADO DO SUL
16866	3	ARE	2023-852280	29/11/2023 09:13:43	02/12/2023 09:51:57	INTERNA;NÃO PROGRAMADA;MEIO AMBIENTE;ÁRVORE OU VEGETAÇÃO	220	1	29/11/2023 09:13:43	MINAS DO LEAO
16862	00205	ALV02	2023-849050	28/11/2023 16:23:26	29/11/2023 14:33:41	INTERNA;NÃO PROGRAMADA;MEIO AMBIENTE;ÁRVORE OU VEGETAÇÃO	220	1	28/11/2023 16:23:26	ALVORADA

RELATÓRIO DE INTERRUÇÃO EM SITUAÇÃO DE EMERGÊNCIA ISE 24.2023 – CEEE EQTL



16869	108	PEL1	2023-850255	28/11/2023 19:26:04	28/11/2023 23:35:18	INTERNA;NÃO PROGRAMADA;MEIO AMBIENTE;ÁRVORE OU VEGETAÇÃO	220	1	28/11/2023 19:26:04	PELOTAS
12547	3	PMR	2023-848199	28/11/2023 14:19:37	30/11/2023 11:28:00	INTERNA;NÃO PROGRAMADA;MEIO AMBIENTE;QUEIMA OU INCÊNDIO	13800	3	28/11/2023 14:19:37	PALMARES DO SUL
16864	01513	PAL15	2023-853254	29/11/2023 13:28:22	29/11/2023 17:49:42	INTERNA;NÃO PROGRAMADA;MEIO AMBIENTE;QUEIMA OU INCÊNDIO	220	1	29/11/2023 13:28:22	PORTO ALEGRE
16881	109	PAL10	2023-847310	28/11/2023 11:01:21	28/11/2023 12:06:07	INTERNA;NÃO PROGRAMADA;MEIO AMBIENTE;VENTO	13800	1859	28/11/2023 11:01:21	PORTO ALEGRE
12571	6	SLO	2023-850562	28/11/2023 18:42:01	28/11/2023 22:51:09	INTERNA;NÃO PROGRAMADA;MEIO AMBIENTE;VENTO	13800	673	28/11/2023 18:42:01	SAO LOURENCO DO SUL
12571	6	SLO	2023-851584	29/11/2023 01:31:39	29/11/2023 10:53:35	INTERNA;NÃO PROGRAMADA;MEIO AMBIENTE;VENTO	13800	273	29/11/2023 01:31:39	SAO LOURENCO DO SUL
15981	2	ATS	2023-851255	28/11/2023 23:19:59	29/11/2023 01:48:50	INTERNA;NÃO PROGRAMADA;MEIO AMBIENTE;VENTO	13800	2249	28/11/2023 23:19:59	OSORIO
16894	4	AGR	2023-847953	28/11/2023 12:33:07	28/11/2023 17:10:17	INTERNA;NÃO PROGRAMADA;MEIO AMBIENTE;VENTO	13800	646	28/11/2023 12:33:07	ARROIO GRANDE
12553	1	PIN	2023-851007	28/11/2023 21:44:11	29/11/2023 03:55:01	INTERNA;NÃO PROGRAMADA;MEIO AMBIENTE;VENTO	13800	607	28/11/2023 21:44:11	BALNEARIO PINHAL
12570	4	SAO	2023-851664	28/11/2023 13:59:01	29/11/2023 15:38:00	INTERNA;NÃO PROGRAMADA;MEIO AMBIENTE;VENTO	13800	244	28/11/2023 13:59:01	SANTO ANTONIO DA PATRULHA
12525	13	CAM	2023-850143	28/11/2023 19:02:20	29/11/2023 01:42:43	INTERNA;NÃO PROGRAMADA;MEIO AMBIENTE;VENTO	220	49	28/11/2023 19:02:20	CRISTAL
16889	09	RIN	2023-853815	29/11/2023 00:55:58	29/11/2023 18:41:16	INTERNA;NÃO PROGRAMADA;MEIO AMBIENTE;VENTO	13800	35	29/11/2023 00:55:58	PORTO ALEGRE
16882	14	OSO1	2023-853938	29/11/2023 13:14:07	30/11/2023 08:25:41	INTERNA;NÃO PROGRAMADA;MEIO AMBIENTE;VENTO	13800	177	29/11/2023 13:14:07	OSORIO
12524	3	VAS	2023-852896	29/11/2023 10:30:50	29/11/2023 18:02:27	INTERNA;NÃO PROGRAMADA;MEIO AMBIENTE;VENTO	220	100	29/11/2023 10:30:50	TAPES
16873	3	TAR	2023-853598	29/11/2023 15:31:12	30/11/2023 11:16:12	INTERNA;NÃO PROGRAMADA;MEIO AMBIENTE;VENTO	220	31	29/11/2023 15:31:12	TERRA DE AREIA
12575	8	TRA	2023-851232	28/11/2023 22:32:33	29/11/2023 22:50:25	INTERNA;NÃO PROGRAMADA;MEIO AMBIENTE;VENTO	220	166	28/11/2023 22:32:33	TRAMANDAI
16865	510	PEL5	2023-852172	29/11/2023 07:50:29	29/11/2023 12:29:54	INTERNA;NÃO PROGRAMADA;MEIO AMBIENTE;VENTO	220	99	29/11/2023 07:50:29	PELOTAS
16866	2	ARE	2023-853565	29/11/2023 08:08:23	29/11/2023 20:10:00	INTERNA;NÃO PROGRAMADA;MEIO AMBIENTE;VENTO	13800	17	29/11/2023 08:08:23	SAO JERONIMO
12532	22	CAM2	2023-848129	28/11/2023 14:04:12	30/11/2023 15:49:00	INTERNA;NÃO PROGRAMADA;MEIO AMBIENTE;VENTO	13800	8	28/11/2023 14:04:12	ARAMBARE
12553	1	PIN	2023-851007	28/11/2023 21:44:11	29/11/2023 06:03:00	INTERNA;NÃO PROGRAMADA;MEIO AMBIENTE;VENTO	13800	368	28/11/2023 21:44:11	BALNEARIO PINHAL
16878	17	VIA 1	2023-849450	28/11/2023 22:41:03	28/11/2023 22:44:25	INTERNA;NÃO PROGRAMADA;MEIO AMBIENTE;VENTO	13800	1	28/11/2023 16:31:24	VIAMAO
16883	105	PEL1	2023-852107	29/11/2023 11:44:00	29/11/2023 13:08:00	INTERNA;NÃO PROGRAMADA;MEIO AMBIENTE;VENTO	220	64	29/11/2023 06:20:32	PELOTAS
12542	12	GUA	2023-856739	28/11/2023 14:37:52	30/11/2023 22:41:00	INTERNA;NÃO PROGRAMADA;MEIO AMBIENTE;VENTO	220	30	28/11/2023 14:37:52	BARRA DO RIBEIRO
12559	164	PAL16	2023-853340	28/11/2023 14:22:31	29/11/2023 17:08:59	INTERNA;NÃO PROGRAMADA;MEIO AMBIENTE;VENTO	220	1	28/11/2023 14:22:31	PORTO ALEGRE
16875	12	PAL1	2023-851941	29/11/2023 07:04:58	29/11/2023 12:49:18	INTERNA;NÃO PROGRAMADA;MEIO AMBIENTE;VENTO	220	70	29/11/2023 07:04:58	PORTO ALEGRE
16889	11	RIN	2023-852225	29/11/2023 06:06:55	29/11/2023 11:17:00	INTERNA;NÃO PROGRAMADA;MEIO AMBIENTE;VENTO	220	23	29/11/2023 06:06:55	PORTO ALEGRE
12524	2	VAS	2023-846668	28/11/2023 05:14:35	28/11/2023 15:49:08	INTERNA;NÃO PROGRAMADA;MEIO AMBIENTE;VENTO	13800	69	28/11/2023 05:14:35	BARAO DO TRIUNFO
12559	164	PAL16	2023-850313	28/11/2023 18:49:52	29/11/2023 22:45:00	INTERNA;NÃO PROGRAMADA;MEIO AMBIENTE;VENTO	220	44	28/11/2023 18:49:52	PORTO ALEGRE
12524	2	VAS	2023-851504	29/11/2023 02:52:08	29/11/2023 17:14:39	INTERNA;NÃO PROGRAMADA;MEIO AMBIENTE;VENTO	220	1	29/11/2023 02:52:08	CERRO GRANDE DO SUL
16885	33	PAL3	2023-852520	29/11/2023 10:19:33	01/12/2023 00:34:41	INTERNA;NÃO PROGRAMADA;MEIO AMBIENTE;VENTO	220	1	29/11/2023 10:19:33	PORTO ALEGRE
16895	2009	PAL20	2023-852996	29/11/2023 12:19:05	30/11/2023 11:01:10	INTERNA;NÃO PROGRAMADA;MEIO AMBIENTE;VENTO	220	1	29/11/2023 12:19:05	PORTO ALEGRE
12570	1	SAO	2023-852547	29/11/2023 09:00:35	29/11/2023 16:28:00	INTERNA;NÃO PROGRAMADA;MEIO AMBIENTE;VENTO	13800	13	29/11/2023 09:00:35	SANTO ANTONIO DA PATRULHA
16864	01516	PAL15	2023-853715	29/11/2023 16:06:28	01/12/2023 10:26:48	INTERNA;NÃO PROGRAMADA;MEIO AMBIENTE;VENTO	220	1	29/11/2023 16:06:28	PORTO ALEGRE
16862	00205	ALV02	2023-851231	28/11/2023 23:04:24	29/11/2023 16:12:53	INTERNA;NÃO PROGRAMADA;MEIO AMBIENTE;VENTO	220	1	28/11/2023 23:04:24	ALVORADA
16884	9	MDE	2023-846943	28/11/2023 08:50:43	28/11/2023 11:23:23	INTERNA;NÃO PROGRAMADA;MEIO AMBIENTE;VENTO	220	1	28/11/2023 08:50:43	PORTO ALEGRE
15981	2	ATS	2023-850804	28/11/2023 20:57:18	29/11/2023 15:21:00	INTERNA;NÃO PROGRAMADA;MEIO AMBIENTE;VENTO	220	1	28/11/2023 20:57:18	XANGRI-LA
12540	5	ELD	2023-853419	29/11/2023 14:32:37	29/11/2023 16:11:21	INTERNA;NÃO PROGRAMADA;MEIO AMBIENTE;VENTO	220	1	29/11/2023 14:32:37	GUAIBA
12553	8	PIN	2023-848391	28/11/2023 14:51:46	29/11/2023 17:58:00	INTERNA;NÃO PROGRAMADA;MEIO AMBIENTE;VENTO	220	1	28/11/2023 14:51:46	PALMARES DO SUL
16878	27	VIA 2	2023-852514	29/11/2023 10:17:42	30/11/2023 17:44:44	INTERNA;NÃO PROGRAMADA;MEIO AMBIENTE;VENTO	220	1	29/11/2023 10:17:42	ALVORADA

RELATÓRIO DE INTERRUÇÃO EM SITUAÇÃO DE EMERGÊNCIA ISE 24.2023 – CEEE EQTL



12575	7	TRA	2023-850319	28/11/2023 19:32:47	29/11/2023 04:29:33	INTERNA;NÃO PROGRAMADA;MEIO AMBIENTE;VENTO	220	1	28/11/2023 19:32:47	IMBE
12574	5	TOR	2023-852323	29/11/2023 09:20:51	29/11/2023 19:05:00	INTERNA;NÃO PROGRAMADA;MEIO AMBIENTE;VENTO	220	1	29/11/2023 09:20:51	DOM PEDRO DE ALCANTARA
16890	18	VIA 1	2023-854403	29/11/2023 20:28:47	30/11/2023 09:46:40	INTERNA;NÃO PROGRAMADA;MEIO AMBIENTE;VENTO	220	1	29/11/2023 20:28:47	VIAMAO
12525	02	DFE	2023-851736	29/11/2023 06:41:29	29/11/2023 11:21:26	INTERNA;NÃO PROGRAMADA;MEIO AMBIENTE;VENTO	220	1	29/11/2023 06:41:29	CHUVISCA
16876	88	PAL8	2023-853372	29/11/2023 14:12:47	30/11/2023 09:23:41	INTERNA;NÃO PROGRAMADA;MEIO AMBIENTE;VENTO	220	1	29/11/2023 14:12:47	PORTO ALEGRE
16891	108	PAL10	2023-853986	29/11/2023 17:52:58	01/12/2023 10:41:58	INTERNA;NÃO PROGRAMADA;MEIO AMBIENTE;VENTO	220	1	29/11/2023 17:52:58	PORTO ALEGRE
16885	311	PAL3	2023-851716	29/11/2023 06:34:37	29/11/2023 15:41:04	INTERNA;NÃO PROGRAMADA;MEIO AMBIENTE;VENTO	220	1	29/11/2023 06:34:37	PORTO ALEGRE
16892	123	PAL12	2023-848356	28/11/2023 14:41:10	29/11/2023 16:04:29	INTERNA;NÃO PROGRAMADA;MEIO AMBIENTE;VENTO	220	1	28/11/2023 14:41:10	PORTO ALEGRE
12575	8	TRA	2023-854188	29/11/2023 19:06:43	30/11/2023 10:47:30	INTERNA;NÃO PROGRAMADA;MEIO AMBIENTE;VENTO	220	1	29/11/2023 19:06:43	TRAMANDAI
16865	55	PEL5	2023-853913	29/11/2023 17:22:33	30/11/2023 09:11:12	INTERNA;NÃO PROGRAMADA;MEIO AMBIENTE;VENTO	220	1	29/11/2023 17:22:33	PELOTAS
16864	01515	PAL15	2023-854378	29/11/2023 20:17:50	30/11/2023 11:03:25	INTERNA;NÃO PROGRAMADA;MEIO AMBIENTE;VENTO	220	1	29/11/2023 20:17:50	PORTO ALEGRE
16873	2	TAR	2023-853536	29/11/2023 15:11:40	01/12/2023 14:36:43	INTERNA;NÃO PROGRAMADA;MEIO AMBIENTE;VENTO	220	1	29/11/2023 15:11:40	TERRA DE AREIA
12524	3	VAS	2023-852576	29/11/2023 10:36:21	02/12/2023 00:16:40	INTERNA;NÃO PROGRAMADA;MEIO AMBIENTE;VENTO	220	1	29/11/2023 10:36:21	TAPES
16890	13	VIA 1	2023-850603	28/11/2023 19:45:04	29/11/2023 17:13:28	INTERNA;NÃO PROGRAMADA;MEIO AMBIENTE;VENTO	220	1	28/11/2023 19:45:04	VIAMAO
15361	8	CGU	2023-851875	29/11/2023 07:28:19	29/11/2023 12:12:13	INTERNA;NÃO PROGRAMADA;MEIO AMBIENTE;VENTO	220	1	29/11/2023 07:28:19	CANGUCU
16870	99	PAL9	2023-849179	28/11/2023 16:39:50	29/11/2023 11:11:58	INTERNA;NÃO PROGRAMADA;MEIO AMBIENTE;VENTO	220	1	28/11/2023 16:39:50	PORTO ALEGRE
12524	3	VAS	2023-853050	29/11/2023 12:41:42	01/12/2023 11:42:20	INTERNA;NÃO PROGRAMADA;MEIO AMBIENTE;VENTO	220	1	29/11/2023 12:41:42	TAPES
16889	08	RIN	2023-850106	28/11/2023 19:04:32	29/11/2023 13:45:16	INTERNA;NÃO PROGRAMADA;MEIO AMBIENTE;VENTO	220	1	28/11/2023 19:04:32	PORTO ALEGRE
15981	2	ATS	2023-847159	28/11/2023 09:52:29	28/11/2023 15:56:31	INTERNA;NÃO PROGRAMADA;MEIO AMBIENTE;VENTO	220	1	28/11/2023 09:52:29	OSORIO
16879	5	ALV	2023-851288	28/11/2023 23:35:37	30/11/2023 10:02:06	INTERNA;NÃO PROGRAMADA;MEIO AMBIENTE;VENTO	220	1	28/11/2023 23:35:37	VIAMAO
12546	4	MOS	2023-847333	28/11/2023 10:31:49	28/11/2023 16:57:30	INTERNA;NÃO PROGRAMADA;MEIO AMBIENTE;VENTO	220	1	28/11/2023 10:31:49	MOSTARDAS
16878	28	VIA 2	2023-854242	29/11/2023 19:20:55	30/11/2023 17:40:59	INTERNA;NÃO PROGRAMADA;MEIO AMBIENTE;VENTO	220	1	29/11/2023 19:20:55	VIAMAO
16878	26	VIA 2	2023-852964	29/11/2023 12:06:58	30/11/2023 13:47:21	INTERNA;NÃO PROGRAMADA;MEIO AMBIENTE;VENTO	220	1	29/11/2023 12:06:58	ALVORADA
16883	58	PEL5	2023-849889	28/11/2023 18:30:27	30/11/2023 04:28:15	INTERNA;NÃO PROGRAMADA;MEIO AMBIENTE;VENTO	220	1	28/11/2023 18:30:27	PELOTAS
12575	8	TRA	2023-852429	29/11/2023 09:56:25	30/11/2023 16:01:00	INTERNA;NÃO PROGRAMADA;MEIO AMBIENTE;VENTO	220	1	29/11/2023 09:56:25	TRAMANDAI
15981	3	ATS	2023-851361	29/11/2023 00:06:10	29/11/2023 04:34:16	INTERNA;NÃO PROGRAMADA;MEIO AMBIENTE;DESCARGA ATMOSFÉRICA	13800	992	29/11/2023 00:06:10	IMBE
15985	4	CHA2	2023-848809	28/11/2023 15:58:42	28/11/2023 17:06:02	INTERNA;NÃO PROGRAMADA;MEIO AMBIENTE;DESCARGA ATMOSFÉRICA	13800	887	28/11/2023 15:58:42	CHARQUEADAS
12542	12	GUA	2023-848340	28/11/2023 14:44:25	28/11/2023 17:19:49	INTERNA;NÃO PROGRAMADA;MEIO AMBIENTE;DESCARGA ATMOSFÉRICA	13800	742	28/11/2023 14:44:25	BARRA DO RIBEIRO
12542	12	GUA	2023-848340	28/11/2023 14:44:25	28/11/2023 17:20:31	INTERNA;NÃO PROGRAMADA;MEIO AMBIENTE;DESCARGA ATMOSFÉRICA	13800	964	28/11/2023 14:44:25	BARRA DO RIBEIRO
12571	1	SLO	2023-847281	28/11/2023 10:19:00	29/11/2023 11:11:29	INTERNA;NÃO PROGRAMADA;MEIO AMBIENTE;DESCARGA ATMOSFÉRICA	220	42	28/11/2023 10:19:00	SAO LOURENCO DO SUL
16879	3	ALV	2023-852098	29/11/2023 06:44:07	29/11/2023 11:02:41	INTERNA;NÃO PROGRAMADA;MEIO AMBIENTE;DESCARGA ATMOSFÉRICA	13800	42	29/11/2023 06:44:07	VIAMAO
12540	6	ELD	2023-848300	28/11/2023 12:37:51	28/11/2023 22:51:00	INTERNA;NÃO PROGRAMADA;MEIO AMBIENTE;DESCARGA ATMOSFÉRICA	13800	36	28/11/2023 12:37:51	ELDORADO DO SUL
12571	4	SLO	2023-851430	29/11/2023 12:44:47	29/11/2023 12:48:14	INTERNA;NÃO PROGRAMADA;MEIO AMBIENTE;DESCARGA ATMOSFÉRICA	13800	155	29/11/2023 03:40:32	SAO LOURENCO DO SUL
15985	4	CHA2	2023-848809	28/11/2023 15:58:42	29/11/2023 11:23:00	INTERNA;NÃO PROGRAMADA;MEIO AMBIENTE;DESCARGA ATMOSFÉRICA	13800	197	28/11/2023 15:58:42	CHARQUEADAS
15361	9	CGU	2023-849217	28/11/2023 16:44:01	29/11/2023 10:37:55	INTERNA;NÃO PROGRAMADA;MEIO AMBIENTE;DESCARGA ATMOSFÉRICA	220	1	28/11/2023 16:44:01	CANGUCU
12524	1	VAS	2023-851860	29/11/2023 06:28:50	29/11/2023 11:42:03	INTERNA;NÃO PROGRAMADA;MEIO AMBIENTE;DESCARGA ATMOSFÉRICA	13800	29	29/11/2023 06:28:50	SENTINELA DO SUL
16871	146	PAL14	2023-854935	29/11/2023 20:39:39	30/11/2023 09:24:52	INTERNA;NÃO PROGRAMADA;MEIO AMBIENTE;DESCARGA ATMOSFÉRICA	220	83	29/11/2023 20:39:39	PORTO ALEGRE
16866	2	ARE	2023-850643	28/11/2023 17:22:10	29/11/2023 13:00:00	INTERNA;NÃO PROGRAMADA;MEIO AMBIENTE;DESCARGA ATMOSFÉRICA	13800	34	28/11/2023 17:22:10	ARROIO DOS RATOS
12524	4	VAS	2023-853783	29/11/2023 16:28:26	01/12/2023 19:24:00	INTERNA;NÃO PROGRAMADA;MEIO AMBIENTE;DESCARGA ATMOSFÉRICA	220	2	29/11/2023 16:28:26	SENTINELA DO SUL

RELATÓRIO DE INTERRUÇÃO EM SITUAÇÃO DE EMERGÊNCIA ISE 24.2023 – CEEE EQTL



16892	126	PAL12	2023-849471	28/11/2023 17:06:33	29/11/2023 11:00:17	INTERNA;NÃO PROGRAMADA;MEIO AMBIENTE;DESCARGA ATMOSFÉRICA	220	100	28/11/2023 17:06:33	PORTO ALEGRE
16890	12	VIA 1	2023-849764	28/11/2023 18:10:17	29/11/2023 15:42:54	INTERNA;NÃO PROGRAMADA;MEIO AMBIENTE;DESCARGA ATMOSFÉRICA	220	1	28/11/2023 18:10:17	VIAMAO
16866	2	ARE	2023-851635	29/11/2023 05:58:55	30/11/2023 10:25:43	INTERNA;NÃO PROGRAMADA;MEIO AMBIENTE;DESCARGA ATMOSFÉRICA	220	1	29/11/2023 05:58:55	ELDORADO DO SUL
16866	2	ARE	2023-853409	29/11/2023 14:27:56	30/11/2023 11:05:41	INTERNA;NÃO PROGRAMADA;MEIO AMBIENTE;DESCARGA ATMOSFÉRICA	220	1	29/11/2023 14:27:56	ELDORADO DO SUL
12547	6	PMR	2023-849081	28/11/2023 16:28:05	01/12/2023 09:49:49	INTERNA;NÃO PROGRAMADA;MEIO AMBIENTE;DESCARGA ATMOSFÉRICA	220	1	28/11/2023 16:28:05	CAPIVARI DO SUL
12525	02	DFE	2023-852023	29/11/2023 08:15:13	30/11/2023 10:38:00	INTERNA;NÃO PROGRAMADA;MEIO AMBIENTE;DESCARGA ATMOSFÉRICA	220	2	29/11/2023 08:15:13	CHUVISCA
16873	5	TAR	2023-850874	28/11/2023 21:12:26	29/11/2023 11:22:52	INTERNA;NÃO PROGRAMADA;MEIO AMBIENTE;ÁRVORE OU VEGETAÇÃO	220	63	28/11/2023 21:12:26	TRES CACHOEIRAS
16889	12	RIN	2023-850283	28/11/2023 17:33:22	29/11/2023 18:13:09	INTERNA;NÃO PROGRAMADA;MEIO AMBIENTE;ÁRVORE OU VEGETAÇÃO	220	58	28/11/2023 17:33:22	PORTO ALEGRE
12524	5	VAS	2023-848763	28/11/2023 15:48:25	29/11/2023 10:00:30	INTERNA;NÃO PROGRAMADA;MEIO AMBIENTE;ÁRVORE OU VEGETAÇÃO	13800	85	28/11/2023 15:48:25	SENTINELA DO SUL
16879	5	ALV	2023-847421	28/11/2023 13:26:47	28/11/2023 13:30:00	INTERNA;NÃO PROGRAMADA;MEIO AMBIENTE;ÁRVORE OU VEGETAÇÃO	13800	14	28/11/2023 10:29:41	VIAMAO
16879	11	VIA 1	2023-848843	28/11/2023 15:47:24	28/11/2023 18:05:00	INTERNA;NÃO PROGRAMADA;MEIO AMBIENTE;ÁRVORE OU VEGETAÇÃO	13800	37	28/11/2023 15:47:24	ALVORADA
12524	2	VAS	2023-851625	29/11/2023 01:56:47	29/11/2023 14:37:18	INTERNA;NÃO PROGRAMADA;MEIO AMBIENTE;ÁRVORE OU VEGETAÇÃO	13800	31	29/11/2023 01:56:47	CERRO GRANDE DO SUL
16873	4	TAR	2023-852055	29/11/2023 08:23:11	01/12/2023 13:32:32	INTERNA;NÃO PROGRAMADA;MEIO AMBIENTE;ÁRVORE OU VEGETAÇÃO	220	20	29/11/2023 08:23:11	TRES FORQUILHAS
16866	1	ARE	2023-852415	29/11/2023 09:53:24	30/11/2023 15:26:00	INTERNA;NÃO PROGRAMADA;MEIO AMBIENTE;ÁRVORE OU VEGETAÇÃO	220	45	29/11/2023 09:53:24	ARROIO DOS RATOS
12571	1	SLO	2023-851848	29/11/2023 06:57:15	29/11/2023 15:19:40	INTERNA;NÃO PROGRAMADA;MEIO AMBIENTE;ÁRVORE OU VEGETAÇÃO	220	9	29/11/2023 06:57:15	SAO LOURENCO DO SUL
16882	14	OSO1	2023-849294	28/11/2023 12:22:20	29/11/2023 17:06:11	INTERNA;NÃO PROGRAMADA;MEIO AMBIENTE;ÁRVORE OU VEGETAÇÃO	13800	4	28/11/2023 12:22:20	OSORIO
12547	2	PMR	2023-851947	29/11/2023 07:50:34	29/11/2023 13:22:07	INTERNA;NÃO PROGRAMADA;MEIO AMBIENTE;ÁRVORE OU VEGETAÇÃO	220	2	29/11/2023 07:50:34	PALMARES DO SUL
16873	1	TAR	2023-852202	29/11/2023 08:56:26	30/11/2023 10:34:12	INTERNA;NÃO PROGRAMADA;MEIO AMBIENTE;ÁRVORE OU VEGETAÇÃO	220	1	29/11/2023 08:56:26	TERRA DE AREIA
16875	121	PAL12	2023-850113	28/11/2023 18:42:37	29/11/2023 03:38:13	INTERNA;NÃO PROGRAMADA;MEIO AMBIENTE;ÁRVORE OU VEGETAÇÃO	220	22	28/11/2023 18:42:37	PORTO ALEGRE
16889	10	RIN	2023-850669	28/11/2023 20:28:32	29/11/2023 21:31:20	INTERNA;NÃO PROGRAMADA;MEIO AMBIENTE;ÁRVORE OU VEGETAÇÃO	220	1	28/11/2023 20:28:32	PORTO ALEGRE
16880	611	PAL6	2023-850593	28/11/2023 20:12:53	29/11/2023 17:54:32	INTERNA;NÃO PROGRAMADA;MEIO AMBIENTE;ÁRVORE OU VEGETAÇÃO	220	1	28/11/2023 20:12:53	PORTO ALEGRE
16892	122	PAL12	2023-853616	29/11/2023 15:33:42	29/11/2023 17:40:57	INTERNA;NÃO PROGRAMADA;MEIO AMBIENTE;ÁRVORE OU VEGETAÇÃO	220	1	29/11/2023 15:33:42	PORTO ALEGRE
12541	1	ECZ	2023-854502	29/11/2023 21:24:51	30/11/2023 11:31:00	INTERNA;NÃO PROGRAMADA;MEIO AMBIENTE;ÁRVORE OU VEGETAÇÃO	220	1	29/11/2023 21:24:51	ENCRUZILHADA DO SUL
16869	103	PEL1	2023-852389	29/11/2023 09:44:02	30/11/2023 09:21:04	INTERNA;NÃO PROGRAMADA;MEIO AMBIENTE;ÁRVORE OU VEGETAÇÃO	220	1	29/11/2023 09:44:02	PELOTAS
12559	166	PAL16	2023-851468	29/11/2023 01:54:00	29/11/2023 06:55:41	INTERNA;NÃO PROGRAMADA;MEIO AMBIENTE;ÁRVORE OU VEGETAÇÃO	220	1	29/11/2023 01:54:00	PORTO ALEGRE
12542	12	GUA	2023-853439	29/11/2023 14:40:28	30/11/2023 12:47:03	INTERNA;NÃO PROGRAMADA;MEIO AMBIENTE;ÁRVORE OU VEGETAÇÃO	220	1	29/11/2023 14:40:28	MARIANA PIMENTEL
12540	1	ELD	2023-851956	29/11/2023 07:53:07	30/11/2023 16:53:29	INTERNA;NÃO PROGRAMADA;MEIO AMBIENTE;ÁRVORE OU VEGETAÇÃO	220	1	29/11/2023 07:53:07	ELDORADO DO SUL
16890	16	VIA 1	2023-852507	29/11/2023 10:16:14	30/11/2023 14:50:40	INTERNA;NÃO PROGRAMADA;MEIO AMBIENTE;ÁRVORE OU VEGETAÇÃO	220	1	29/11/2023 10:16:14	VIAMAO
16889	09	RIN	2023-853720	29/11/2023 16:08:46	30/11/2023 19:54:47	INTERNA;NÃO PROGRAMADA;MEIO AMBIENTE;ÁRVORE OU VEGETAÇÃO	220	1	29/11/2023 16:08:46	PORTO ALEGRE
16873	3	TAR	2023-850694	28/11/2023 20:31:05	29/11/2023 01:11:25	INTERNA;NÃO PROGRAMADA;MEIO AMBIENTE;QUEIMA OU INCÊNDIO	13800	235	28/11/2023 20:31:05	TERRA DE AREIA
16873	3	TAR	2023-850694	28/11/2023 20:31:05	28/11/2023 23:42:00	INTERNA;NÃO PROGRAMADA;MEIO AMBIENTE;QUEIMA OU INCÊNDIO	13800	2244	28/11/2023 20:31:05	TERRA DE AREIA
16873	3	TAR	2023-850694	28/11/2023 20:31:05	29/11/2023 18:15:00	INTERNA;NÃO PROGRAMADA;MEIO AMBIENTE;QUEIMA OU INCÊNDIO	13800	133	28/11/2023 20:31:05	TERRA DE AREIA
12525	03	DFE	2023-852542	29/11/2023 10:25:44	01/12/2023 08:52:00	INTERNA;NÃO PROGRAMADA;MEIO AMBIENTE;EROSÃO	220	1	29/11/2023 10:25:44	DOM FELICIANO
16869	110	PEL1	2023-853659	29/11/2023 15:47:33	30/11/2023 14:56:34	INTERNA;NÃO PROGRAMADA;MEIO AMBIENTE;EROSÃO	220	1	29/11/2023 15:47:33	PELOTAS
12575	6	TRA	2023-850434	28/11/2023 19:47:32	29/11/2023 18:19:54	INTERNA;NÃO PROGRAMADA;MEIO AMBIENTE;EROSÃO	220	1	28/11/2023 19:47:32	TRAMANDAI
16869	102	PEL1	2023-851459	29/11/2023 01:47:58	01/12/2023 15:30:00	INTERNA;NÃO PROGRAMADA;MEIO AMBIENTE;INUNDAÇÃO	220	32	29/11/2023 01:47:58	PELOTAS
12540	3	ELD	2023-853369	29/11/2023 14:09:34	30/11/2023 15:36:29	INTERNA;NÃO PROGRAMADA;MEIO AMBIENTE;INUNDAÇÃO	220	1	29/11/2023 14:09:34	PORTO ALEGRE
12525	02	DFE	2023-849986	01/12/2023 13:53:00	01/12/2023 15:30:00	INTERNA;NÃO PROGRAMADA;MEIO AMBIENTE;VENTO	13800	3	28/11/2023 18:38:03	CHUVISCA
12571	6	SLO	2023-847980	28/11/2023 13:12:21	28/11/2023 20:43:28	INTERNA;NÃO PROGRAMADA;MEIO AMBIENTE;VENTO	13800	79	28/11/2023 13:12:21	SAO LOURENCO DO SUL

RELATÓRIO DE INTERRUÇÃO EM SITUAÇÃO DE EMERGÊNCIA ISE 24.2023 – CEEE EQTL



12571	1	SLO	2023-852438	29/11/2023 16:38:15	29/11/2023 18:10:14	INTERNA;NÃO PROGRAMADA;MEIO AMBIENTE;VENTO	13800	624	29/11/2023 16:38:15	SAO LOURENCO DO SUL
16890	14	VIA 1	2023-850002	28/11/2023 18:47:31	29/11/2023 07:12:05	INTERNA;NÃO PROGRAMADA;MEIO AMBIENTE;VENTO	13800	838	28/11/2023 18:47:31	VIAMAO
12524	3	VAS	2023-846818	28/11/2023 08:44:19	28/11/2023 09:34:00	INTERNA;NÃO PROGRAMADA;MEIO AMBIENTE;VENTO	13800	2019	28/11/2023 08:02:50	SENTINELA DO SUL
15978	4	ATL	2023-851512	29/11/2023 03:14:22	29/11/2023 05:38:01	INTERNA;NÃO PROGRAMADA;MEIO AMBIENTE;VENTO	13800	698	29/11/2023 03:14:22	XANGRI-LA
12553	6	PIN	2023-851007	28/11/2023 23:04:08	28/11/2023 23:08:59	INTERNA;NÃO PROGRAMADA;MEIO AMBIENTE;VENTO	13800	2664	28/11/2023 21:44:11	BALNEARIO PINHAL
12553	1	PIN	2023-851007	29/11/2023 10:40:00	29/11/2023 10:45:24	INTERNA;NÃO PROGRAMADA;MEIO AMBIENTE;VENTO	13800	2670	28/11/2023 21:44:11	BALNEARIO PINHAL
16869	110	PEL1	2023-851293	28/11/2023 23:28:51	29/11/2023 01:19:56	INTERNA;NÃO PROGRAMADA;MEIO AMBIENTE;VENTO	220	246	28/11/2023 23:28:51	PELOTAS
12553	8	PIN	2023-851211	28/11/2023 22:35:20	29/11/2023 16:52:32	INTERNA;NÃO PROGRAMADA;MEIO AMBIENTE;VENTO	220	115	28/11/2023 22:35:20	PALMARES DO SUL
12553	1	PIN	2023-851007	28/11/2023 21:44:11	29/11/2023 00:54:03	INTERNA;NÃO PROGRAMADA;MEIO AMBIENTE;VENTO	13800	1171	28/11/2023 21:44:11	BALNEARIO PINHAL
12553	1	PIN	2023-851007	29/11/2023 03:55:02	29/11/2023 04:04:05	INTERNA;NÃO PROGRAMADA;MEIO AMBIENTE;VENTO	13800	1171	28/11/2023 21:44:11	BALNEARIO PINHAL
12553	1	PIN	2023-851007	28/11/2023 21:44:11	29/11/2023 04:36:16	INTERNA;NÃO PROGRAMADA;MEIO AMBIENTE;VENTO	13800	220	28/11/2023 21:44:11	BALNEARIO PINHAL
16882	14	OSO1	2023-848097	28/11/2023 10:37:07	28/11/2023 17:30:03	INTERNA;NÃO PROGRAMADA;MEIO AMBIENTE;VENTO	220	201	28/11/2023 10:37:07	OSORIO
16866	2	ARE	2023-853388	29/11/2023 00:20:04	29/11/2023 17:30:00	INTERNA;NÃO PROGRAMADA;MEIO AMBIENTE;VENTO	13800	17	29/11/2023 00:20:04	ELDORADO DO SUL
16893	36	PEL3	2023-852108	29/11/2023 08:16:23	30/11/2023 12:20:00	INTERNA;NÃO PROGRAMADA;MEIO AMBIENTE;VENTO	220	12	29/11/2023 08:16:23	PELOTAS
16873	3	TAR	2023-847900	28/11/2023 10:05:54	29/11/2023 04:38:11	INTERNA;NÃO PROGRAMADA;MEIO AMBIENTE;VENTO	220	33	28/11/2023 10:05:54	MAQUINE
12574	5	TOR	2023-849619	28/11/2023 17:48:22	28/11/2023 21:48:05	INTERNA;NÃO PROGRAMADA;MEIO AMBIENTE;VENTO	220	12	28/11/2023 17:48:22	DOM PEDRO DE ALCANTARA
12570	6	SAO	2023-854340	29/11/2023 19:50:57	30/11/2023 10:44:00	INTERNA;NÃO PROGRAMADA;MEIO AMBIENTE;VENTO	220	22	29/11/2023 19:50:57	CARAA
16873	3	TAR	2023-851446	28/11/2023 08:50:03	29/11/2023 14:29:56	INTERNA;NÃO PROGRAMADA;MEIO AMBIENTE;VENTO	13800	9	29/11/2023 01:24:09	TERRA DE AREIA
12524	1	VAS	2023-852129	29/11/2023 06:48:09	29/11/2023 14:51:19	INTERNA;NÃO PROGRAMADA;MEIO AMBIENTE;VENTO	13800	28	29/11/2023 06:48:09	SENTINELA DO SUL
16862	00209	ALV02	2023-853781	29/11/2023 16:27:31	30/11/2023 19:53:59	INTERNA;NÃO PROGRAMADA;MEIO AMBIENTE;VENTO	220	1	29/11/2023 16:27:31	ALVORADA
12542	12	GUA	2023-851216	28/11/2023 22:55:11	01/12/2023 12:26:23	INTERNA;NÃO PROGRAMADA;MEIO AMBIENTE;VENTO	220	1	28/11/2023 22:55:11	BARRA DO RIBEIRO
16874	22	PAL2	2023-851771	29/11/2023 07:14:11	29/11/2023 11:10:43	INTERNA;NÃO PROGRAMADA;MEIO AMBIENTE;VENTO	220	17	29/11/2023 06:36:29	PORTO ALEGRE
15981	2	ATS	2023-852297	29/11/2023 09:18:55	29/11/2023 17:51:59	INTERNA;NÃO PROGRAMADA;MEIO AMBIENTE;VENTO	220	1	29/11/2023 09:18:55	OSORIO
12575	1	TRA	2023-847847	28/11/2023 12:49:31	28/11/2023 21:15:49	INTERNA;NÃO PROGRAMADA;MEIO AMBIENTE;VENTO	220	1	28/11/2023 12:49:31	TRAMANDAI
16862	00206	ALV02	2023-849051	28/11/2023 16:23:36	29/11/2023 10:48:19	INTERNA;NÃO PROGRAMADA;MEIO AMBIENTE;VENTO	220	1	28/11/2023 16:23:36	ALVORADA
12524	3	VAS	2023-852296	29/11/2023 09:18:49	30/11/2023 10:12:56	INTERNA;NÃO PROGRAMADA;MEIO AMBIENTE;VENTO	220	1	29/11/2023 09:18:49	TAPES
12547	6	PMR	2023-846975	28/11/2023 08:59:00	28/11/2023 19:58:38	INTERNA;NÃO PROGRAMADA;MEIO AMBIENTE;VENTO	220	1	28/11/2023 08:59:00	CAPIVARI DO SUL
16862	00205	ALV02	2023-850088	28/11/2023 19:00:55	29/11/2023 16:08:25	INTERNA;NÃO PROGRAMADA;MEIO AMBIENTE;VENTO	220	1	28/11/2023 19:00:55	ALVORADA
12524	3	VAS	2023-853425	29/11/2023 14:33:32	01/12/2023 13:10:50	INTERNA;NÃO PROGRAMADA;MEIO AMBIENTE;VENTO	220	1	29/11/2023 14:33:32	TAPES
16862	00205	ALV02	2023-849382	28/11/2023 17:05:43	29/11/2023 16:20:51	INTERNA;NÃO PROGRAMADA;MEIO AMBIENTE;VENTO	220	1	28/11/2023 17:05:43	ALVORADA
12525	14	CAM	2023-848711	28/11/2023 15:44:07	29/11/2023 12:11:44	INTERNA;NÃO PROGRAMADA;MEIO AMBIENTE;VENTO	220	1	28/11/2023 15:44:07	CAMAQUA
16885	311	PAL3	2023-852999	29/11/2023 10:01:37	30/11/2023 17:26:00	INTERNA;NÃO PROGRAMADA;MEIO AMBIENTE;VENTO	220	1	29/11/2023 10:01:37	PORTO ALEGRE
16866	01	DFE	2023-854305	29/11/2023 19:46:55	30/11/2023 12:31:17	INTERNA;NÃO PROGRAMADA;MEIO AMBIENTE;VENTO	220	1	29/11/2023 19:46:55	SAO JERONIMO
15361	7	CGU	2023-850754	28/11/2023 20:46:12	29/11/2023 09:34:40	INTERNA;NÃO PROGRAMADA;MEIO AMBIENTE;VENTO	220	1	28/11/2023 20:46:12	CANGUCU
16862	00209	ALV02	2023-854174	29/11/2023 12:47:35	30/11/2023 15:05:30	INTERNA;NÃO PROGRAMADA;MEIO AMBIENTE;VENTO	220	1	29/11/2023 12:47:35	ALVORADA
16866	2	ARE	2023-854120	29/11/2023 18:42:15	30/11/2023 18:01:21	INTERNA;NÃO PROGRAMADA;MEIO AMBIENTE;VENTO	220	1	29/11/2023 18:42:15	ELDORADO DO SUL
16890	12	VIA 1	2023-852731	29/11/2023 11:09:17	30/11/2023 10:50:32	INTERNA;NÃO PROGRAMADA;MEIO AMBIENTE;VENTO	220	1	29/11/2023 11:09:17	VIAMAO
12574	1	ASA	2023-848215	28/11/2023 14:21:17	28/11/2023 16:34:52	INTERNA;NÃO PROGRAMADA;MEIO AMBIENTE;VENTO	220	1	28/11/2023 14:21:17	TORRES
15981	6	ATS	2023-853642	29/11/2023 15:41:25	03/12/2023 08:36:09	INTERNA;NÃO PROGRAMADA;MEIO AMBIENTE;VENTO	220	1	29/11/2023 15:41:25	XANGRI-LA

RELATÓRIO DE INTERRUÇÃO EM SITUAÇÃO DE EMERGÊNCIA ISE 24.2023 – CEEE EQTL

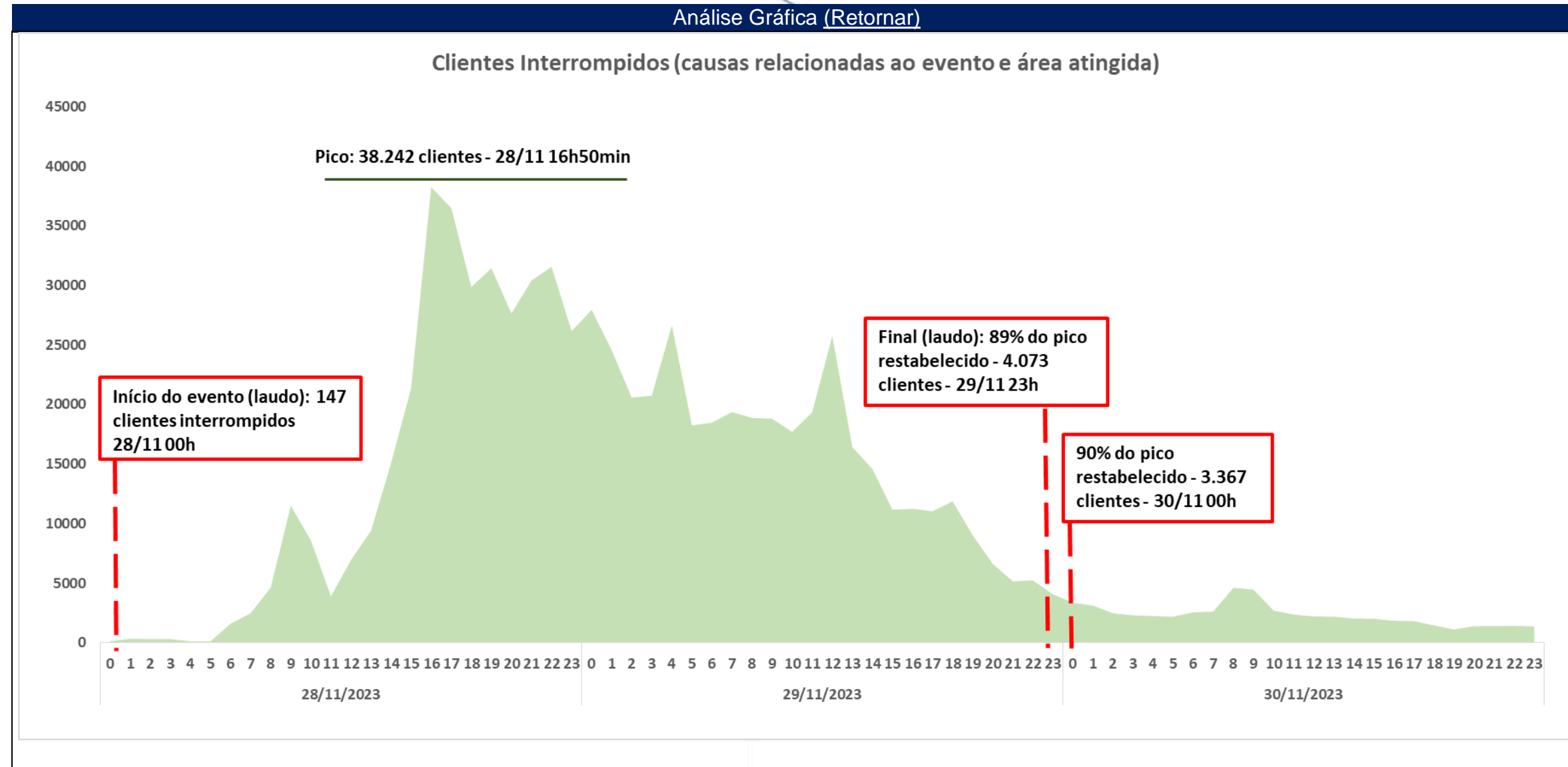


16878	26	VIA 2	2023-852946	29/11/2023 11:58:59	30/11/2023 10:17:56	INTERNA;NÃO PROGRAMADA;MEIO AMBIENTE;VENTO	220	1	29/11/2023 11:58:59	ALVORADA
16885	39	PAL3	2023-853808	29/11/2023 16:38:24	01/12/2023 09:38:57	INTERNA;NÃO PROGRAMADA;MEIO AMBIENTE;VENTO	220	1	29/11/2023 16:38:24	PORTO ALEGRE
16890	18	VIA 1	2023-854544	29/11/2023 21:54:25	30/11/2023 12:15:53	INTERNA;NÃO PROGRAMADA;MEIO AMBIENTE;VENTO	220	1	29/11/2023 21:54:25	VIAMAO
12575	7	TRA	2023-853446	29/11/2023 14:44:08	30/11/2023 02:09:06	INTERNA;NÃO PROGRAMADA;MEIO AMBIENTE;VENTO	220	1	29/11/2023 14:44:08	IMBE
16889	135	PAL13	2023-851190	28/11/2023 22:40:57	29/11/2023 16:08:30	INTERNA;NÃO PROGRAMADA;MEIO AMBIENTE;VENTO	220	1	28/11/2023 22:40:57	PORTO ALEGRE
12524	5	VAS	2023-852515	28/11/2023 19:39:48	29/11/2023 12:21:55	INTERNA;NÃO PROGRAMADA;MEIO AMBIENTE;VENTO	220	1	28/11/2023 17:18:31	TAPES
16875	110	PAL1	2023-849216	28/11/2023 16:44:27	29/11/2023 14:14:18	INTERNA;NÃO PROGRAMADA;MEIO AMBIENTE;VENTO	220	1	28/11/2023 16:44:27	PORTO ALEGRE
16882	12	OSO1	2023-853870	29/11/2023 17:02:23	30/11/2023 17:40:45	INTERNA;NÃO PROGRAMADA;MEIO AMBIENTE;VENTO	220	1	29/11/2023 17:02:23	OSORIO
16885	310	PAL3	2023-848873	28/11/2023 14:51:24	29/11/2023 12:08:28	INTERNA;NÃO PROGRAMADA;MEIO AMBIENTE;DESCARGA ATMOSFÉRICA	220	56	28/11/2023 14:51:24	PORTO ALEGRE
12571	3	SLO	2023-851859	29/11/2023 07:14:54	29/11/2023 16:13:48	INTERNA;NÃO PROGRAMADA;MEIO AMBIENTE;DESCARGA ATMOSFÉRICA	13800	12	29/11/2023 07:14:54	SAO LOURENCO DO SUL
12542	12	GUA	2023-848340	28/11/2023 14:44:25	30/11/2023 16:00:00	INTERNA;NÃO PROGRAMADA;MEIO AMBIENTE;DESCARGA ATMOSFÉRICA	13800	11	28/11/2023 14:44:25	BARRA DO RIBEIRO
16894	2	POS	2023-854009	29/11/2023 17:57:47	30/11/2023 18:59:55	INTERNA;NÃO PROGRAMADA;MEIO AMBIENTE;DESCARGA ATMOSFÉRICA	220	3	29/11/2023 17:57:47	PIRATINI
12542	12	GUA	2023-851735	29/11/2023 06:16:40	29/11/2023 12:43:23	INTERNA;NÃO PROGRAMADA;MEIO AMBIENTE;DESCARGA ATMOSFÉRICA	220	2	29/11/2023 06:16:40	BARAO DO TRIUNFO
15361	6	CGU	2023-852132	29/11/2023 08:41:57	29/11/2023 11:48:18	INTERNA;NÃO PROGRAMADA;MEIO AMBIENTE;DESCARGA ATMOSFÉRICA	13800	2	29/11/2023 08:41:57	CANGUCU
12547	6	PMR	2023-850660	28/11/2023 20:25:24	01/12/2023 09:38:03	INTERNA;NÃO PROGRAMADA;MEIO AMBIENTE;DESCARGA ATMOSFÉRICA	220	1	28/11/2023 20:25:24	CAPIVARI DO SUL
16879	5	ALV	2023-848901	28/11/2023 16:01:34	28/11/2023 19:31:04	INTERNA;NÃO PROGRAMADA;MEIO AMBIENTE;ÁRVORE OU VEGETAÇÃO	13800	988	28/11/2023 16:01:34	VIAMAO
16882	15	OSO1	2023-848739	28/11/2023 14:58:29	28/11/2023 19:43:44	INTERNA;NÃO PROGRAMADA;MEIO AMBIENTE;ÁRVORE OU VEGETAÇÃO	13800	256	28/11/2023 14:58:29	MAQUINE
16881	44	PAL04	2023-849536	28/11/2023 17:31:52	28/11/2023 22:50:13	INTERNA;NÃO PROGRAMADA;MEIO AMBIENTE;ÁRVORE OU VEGETAÇÃO	13800	861	28/11/2023 17:31:52	PORTO ALEGRE
12524	1	VAS	2023-847514	28/11/2023 10:11:25	28/11/2023 14:35:42	INTERNA;NÃO PROGRAMADA;MEIO AMBIENTE;ÁRVORE OU VEGETAÇÃO	13800	59	28/11/2023 10:11:25	SERTAO SANTANA
12546	3	MOS	2023-846803	28/11/2023 08:13:31	28/11/2023 09:09:27	INTERNA;NÃO PROGRAMADA;MEIO AMBIENTE;ÁRVORE OU VEGETAÇÃO	13800	5	28/11/2023 08:13:31	MOSTARDAS
16889	09	RIN	2023-851299	28/11/2023 22:22:12	29/11/2023 06:37:00	INTERNA;NÃO PROGRAMADA;MEIO AMBIENTE;ÁRVORE OU VEGETAÇÃO	13800	401	28/11/2023 22:22:12	VIAMAO
12524	1	VAS	2023-849309	28/11/2023 16:40:23	29/11/2023 10:51:00	INTERNA;NÃO PROGRAMADA;MEIO AMBIENTE;ÁRVORE OU VEGETAÇÃO	13800	71	28/11/2023 16:40:23	SENTINELA DO SUL
12524	5	VAS	2023-848763	28/11/2023 15:48:25	28/11/2023 19:39:48	INTERNA;NÃO PROGRAMADA;MEIO AMBIENTE;ÁRVORE OU VEGETAÇÃO	13800	270	28/11/2023 15:48:25	SENTINELA DO SUL
16873	3	TAR	2023-851665	29/11/2023 06:10:17	29/11/2023 10:47:07	INTERNA;NÃO PROGRAMADA;MEIO AMBIENTE;ÁRVORE OU VEGETAÇÃO	13800	48	29/11/2023 06:10:17	MAQUINE
16882	14	OSO1	2023-852724	29/11/2023 11:06:08	30/11/2023 09:49:41	INTERNA;NÃO PROGRAMADA;MEIO AMBIENTE;ÁRVORE OU VEGETAÇÃO	220	4	29/11/2023 11:06:08	OSORIO
16864	01503	PAL15	2023-849950	29/11/2023 09:02:17	29/11/2023 09:11:07	INTERNA;NÃO PROGRAMADA;MEIO AMBIENTE;ÁRVORE OU VEGETAÇÃO	220	89	28/11/2023 17:53:42	PORTO ALEGRE
16892	126	PAL12	2023-849734	28/11/2023 15:26:20	29/11/2023 08:57:20	INTERNA;NÃO PROGRAMADA;MEIO AMBIENTE;ÁRVORE OU VEGETAÇÃO	220	112	28/11/2023 15:26:20	PORTO ALEGRE
15985	4	CHA2	2023-852894	29/11/2023 11:47:27	29/11/2023 17:51:00	INTERNA;NÃO PROGRAMADA;MEIO AMBIENTE;ÁRVORE OU VEGETAÇÃO	220	65	29/11/2023 11:47:27	CHARQUEADAS
12525	02	DFE	2023-854237	29/11/2023 17:43:14	30/11/2023 14:09:27	INTERNA;NÃO PROGRAMADA;MEIO AMBIENTE;ÁRVORE OU VEGETAÇÃO	220	7	29/11/2023 17:43:14	CHUVISCA
16890	13	VIA 1	2023-849877	28/11/2023 18:21:09	29/11/2023 12:28:48	INTERNA;NÃO PROGRAMADA;MEIO AMBIENTE;ÁRVORE OU VEGETAÇÃO	220	44	28/11/2023 18:21:09	VIAMAO
12542	15	GUA	2023-852545	28/11/2023 22:47:59	29/11/2023 20:40:00	INTERNA;NÃO PROGRAMADA;MEIO AMBIENTE;ÁRVORE OU VEGETAÇÃO	13800	16	28/11/2023 22:47:59	BARRA DO RIBEIRO
16884	5	MDE	2023-848829	28/11/2023 15:56:06	29/11/2023 13:35:09	INTERNA;NÃO PROGRAMADA;MEIO AMBIENTE;ÁRVORE OU VEGETAÇÃO	220	34	28/11/2023 15:56:06	PORTO ALEGRE
12540	1	ELD	2023-848601	28/11/2023 15:25:37	29/11/2023 16:59:41	INTERNA;NÃO PROGRAMADA;MEIO AMBIENTE;ÁRVORE OU VEGETAÇÃO	220	1	28/11/2023 15:25:37	ELDORADO DO SUL
12525	02	DFE	2023-851753	29/11/2023 06:45:38	29/11/2023 20:32:26	INTERNA;NÃO PROGRAMADA;MEIO AMBIENTE;ÁRVORE OU VEGETAÇÃO	220	5	29/11/2023 06:45:38	CHUVISCA
12570	6	SAO	2023-852379	29/11/2023 09:09:34	29/11/2023 15:58:05	INTERNA;NÃO PROGRAMADA;MEIO AMBIENTE;ÁRVORE OU VEGETAÇÃO	220	15	29/11/2023 09:09:34	CARAA
16869	102	PEL1	2023-851834	29/11/2023 07:11:11	29/11/2023 12:30:24	INTERNA;NÃO PROGRAMADA;MEIO AMBIENTE;ÁRVORE OU VEGETAÇÃO	220	1	29/11/2023 07:11:11	PELOTAS
16892	1212	PAL12	2023-853792	29/11/2023 16:23:44	30/11/2023 15:54:55	INTERNA;NÃO PROGRAMADA;MEIO AMBIENTE;ÁRVORE OU VEGETAÇÃO	220	1	29/11/2023 16:23:44	PORTO ALEGRE
15361	7	CGU	2023-852891	29/11/2023 11:45:58	29/11/2023 14:33:43	INTERNA;NÃO PROGRAMADA;MEIO AMBIENTE;ÁRVORE OU VEGETAÇÃO	220	1	29/11/2023 11:45:58	CANGUCU
16864	01503	PAL15	2023-853568	29/11/2023 15:21:46	01/12/2023 13:34:50	INTERNA;NÃO PROGRAMADA;MEIO AMBIENTE;ÁRVORE OU VEGETAÇÃO	220	1	29/11/2023 15:21:46	PORTO ALEGRE

12525	18	CAM	2023-847331	28/11/2023 10:31:42	28/11/2023 16:15:34	INTERNA;NÃO PROGRAMADA;MEIO AMBIENTE;ÁRVORE OU VEGETAÇÃO	220	1	28/11/2023 10:31:42	ARAMBARE
15977	1	ASA	2023-852491	29/11/2023 07:54:24	29/11/2023 11:16:05	INTERNA;NÃO PROGRAMADA;MEIO AMBIENTE;ÁRVORE OU VEGETAÇÃO	13800	4	29/11/2023 07:54:24	ARROIO DO SAL
16873	3	TAR	2023-849907	28/11/2023 18:35:39	01/12/2023 15:38:00	INTERNA;NÃO PROGRAMADA;MEIO AMBIENTE;ÁRVORE OU VEGETAÇÃO	220	1	28/11/2023 18:35:39	TERRA DE AREIA
16895	2008	PAL20	2023-853209	29/11/2023 13:12:45	01/12/2023 08:17:29	INTERNA;NÃO PROGRAMADA;MEIO AMBIENTE;ÁRVORE OU VEGETAÇÃO	220	1	29/11/2023 13:12:45	PORTO ALEGRE
16873	3	TAR	2023-850694	28/11/2023 20:31:05	28/11/2023 21:19:09	INTERNA;NÃO PROGRAMADA;MEIO AMBIENTE;QUEIMA OU INCÊNDIO	13800	640	28/11/2023 20:31:05	TERRA DE AREIA
16889	10	RIN	2023-854186	29/11/2023 19:05:15	29/11/2023 20:51:34	INTERNA;NÃO PROGRAMADA;MEIO AMBIENTE;EROSÃO	220	1	29/11/2023 19:05:15	PORTO ALEGRE
16869	107	PEL1	2023-853432	29/11/2023 14:33:08	30/11/2023 12:05:05	INTERNA;NÃO PROGRAMADA;MEIO AMBIENTE;EROSÃO	220	1	29/11/2023 14:33:08	PELOTAS
15981	1	ATS	2023-849580	28/11/2023 12:10:22	28/11/2023 22:30:25	INTERNA;NÃO PROGRAMADA;MEIO AMBIENTE;VENTO	13800	245	28/11/2023 12:10:22	XANGRI-LA
12542	111	GUA	2023-852294	28/11/2023 22:09:49	30/11/2023 09:35:12	INTERNA;NÃO PROGRAMADA;MEIO AMBIENTE;VENTO	220	109	28/11/2023 22:09:49	GUAÍBA
12524	3	VAS	2023-851643	29/11/2023 11:38:03	29/11/2023 12:35:44	INTERNA;NÃO PROGRAMADA;MEIO AMBIENTE;VENTO	13800	1718	29/11/2023 11:38:03	TAPES
12559	162	PAL16	2023-852411	29/11/2023 06:15:27	29/11/2023 12:01:23	INTERNA;NÃO PROGRAMADA;MEIO AMBIENTE;VENTO	220	120	29/11/2023 06:15:27	PORTO ALEGRE
15977	1	ASA	2023-851958	29/11/2023 05:55:59	29/11/2023 20:51:55	INTERNA;NÃO PROGRAMADA;MEIO AMBIENTE;VENTO	220	101	29/11/2023 05:55:59	ARROIO DO SAL
16873	4	TAR	2023-850808	28/11/2023 17:51:29	29/11/2023 16:46:17	INTERNA;NÃO PROGRAMADA;MEIO AMBIENTE;VENTO	13800	286	28/11/2023 17:51:29	TRES FORQUILHAS
16883	105	PEL1	2023-852107	29/11/2023 11:34:05	29/11/2023 12:45:24	INTERNA;NÃO PROGRAMADA;MEIO AMBIENTE;VENTO	220	947	29/11/2023 06:20:32	PELOTAS
12540	1	ELD	2023-847152	28/11/2023 09:47:31	28/11/2023 11:27:23	INTERNA;NÃO PROGRAMADA;MEIO AMBIENTE;VENTO	13800	228	28/11/2023 09:47:31	ELDORADO DO SUL
12525	13	CAM	2023-851720	29/11/2023 05:27:43	29/11/2023 16:00:53	INTERNA;NÃO PROGRAMADA;MEIO AMBIENTE;VENTO	220	49	29/11/2023 05:27:43	CRISTAL
16864	01501	PAL15	2023-848697	28/11/2023 15:20:54	28/11/2023 17:16:35	INTERNA;NÃO PROGRAMADA;MEIO AMBIENTE;VENTO	13800	244	28/11/2023 15:20:54	PORTO ALEGRE
16893	46	PEL4	2023-852172	29/11/2023 14:56:00	29/11/2023 16:30:31	INTERNA;NÃO PROGRAMADA;MEIO AMBIENTE;VENTO	220	133	29/11/2023 07:50:29	PELOTAS
12546	3	MOS	2023-851283	28/11/2023 23:37:41	29/11/2023 15:01:40	INTERNA;NÃO PROGRAMADA;MEIO AMBIENTE;VENTO	220	18	28/11/2023 23:37:41	TAVARES
12525	12	CAM	2023-852534	29/11/2023 06:56:44	29/11/2023 20:20:46	INTERNA;NÃO PROGRAMADA;MEIO AMBIENTE;VENTO	13800	30	29/11/2023 06:56:44	CAMAQUA
16866	3	CPV	2023-853291	30/11/2023 21:00:00	01/12/2023 00:30:00	INTERNA;NÃO PROGRAMADA;MEIO AMBIENTE;VENTO	13800	144	29/11/2023 11:05:38	PANTANO GRANDE
16869	102	PEL1	2023-852004	29/11/2023 03:35:29	29/11/2023 12:09:09	INTERNA;NÃO PROGRAMADA;MEIO AMBIENTE;VENTO	220	62	29/11/2023 03:35:29	PELOTAS
16890	18	VIA 1	2023-854676	29/11/2023 23:34:24	30/11/2023 10:39:51	INTERNA;NÃO PROGRAMADA;MEIO AMBIENTE;VENTO	220	1	29/11/2023 23:34:24	VIAMAO
16865	512	PEL5	2023-852236	29/11/2023 07:53:02	29/11/2023 11:17:05	INTERNA;NÃO PROGRAMADA;MEIO AMBIENTE;VENTO	220	90	29/11/2023 07:53:02	PELOTAS
15361	4	SLO	2023-851261	28/11/2023 23:24:04	29/11/2023 00:35:13	INTERNA;NÃO PROGRAMADA;MEIO AMBIENTE;VENTO	13800	3	28/11/2023 23:24:04	SAO LOURENCO DO SUL
16883	105	PEL1	2023-852107	29/11/2023 06:20:32	29/11/2023 12:45:26	INTERNA;NÃO PROGRAMADA;MEIO AMBIENTE;VENTO	220	143	29/11/2023 06:20:32	PELOTAS
16873	4	TAR	2023-848685	28/11/2023 15:39:37	30/11/2023 09:25:14	INTERNA;NÃO PROGRAMADA;MEIO AMBIENTE;VENTO	220	16	28/11/2023 15:39:37	TRES FORQUILHAS
15978	6	ATL	2023-852138	29/11/2023 08:43:07	01/12/2023 09:29:53	INTERNA;NÃO PROGRAMADA;MEIO AMBIENTE;VENTO	220	1	29/11/2023 08:43:07	CAPAO DA CANOA
16862	00205	ALV02	2023-854146	29/11/2023 18:49:49	30/11/2023 14:49:21	INTERNA;NÃO PROGRAMADA;MEIO AMBIENTE;VENTO	220	1	29/11/2023 18:49:49	ALVORADA
16873	4	TAR	2023-846756	28/11/2023 06:12:56	28/11/2023 10:13:00	INTERNA;NÃO PROGRAMADA;MEIO AMBIENTE;VENTO	220	40	28/11/2023 06:12:56	ITATI
12547	1	PMR	2023-854516	29/11/2023 21:32:10	30/11/2023 11:54:59	INTERNA;NÃO PROGRAMADA;MEIO AMBIENTE;VENTO	220	1	29/11/2023 21:32:10	BALNEARIO PINHAL
12546	4	MOS	2023-852490	29/11/2023 10:01:04	29/11/2023 17:25:00	INTERNA;NÃO PROGRAMADA;MEIO AMBIENTE;VENTO	13800	18	29/11/2023 10:01:04	MOSTARDAS
15978	6	ATL	2023-851125	28/11/2023 22:22:42	29/11/2023 10:06:40	INTERNA;NÃO PROGRAMADA;MEIO AMBIENTE;VENTO	220	1	28/11/2023 22:22:42	CAPAO DA CANOA
12575	1	TRA	2023-850547	28/11/2023 20:06:52	29/11/2023 15:49:30	INTERNA;NÃO PROGRAMADA;MEIO AMBIENTE;VENTO	220	1	28/11/2023 20:06:52	TRAMANDAI
15981	2	ATS	2023-851048	28/11/2023 21:49:55	29/11/2023 15:54:15	INTERNA;NÃO PROGRAMADA;MEIO AMBIENTE;VENTO	220	1	28/11/2023 21:49:55	OSORIO
16880	613	PAL6	2023-848406	28/11/2023 14:53:14	29/11/2023 16:56:07	INTERNA;NÃO PROGRAMADA;MEIO AMBIENTE;VENTO	220	1	28/11/2023 14:53:14	PORTO ALEGRE
16862	00209	ALV02	2023-854489	29/11/2023 21:08:34	30/11/2023 11:11:24	INTERNA;NÃO PROGRAMADA;MEIO AMBIENTE;VENTO	220	1	29/11/2023 21:08:34	ALVORADA
16884	12	MDE	2023-852261	29/11/2023 09:10:40	30/11/2023 19:07:44	INTERNA;NÃO PROGRAMADA;MEIO AMBIENTE;VENTO	220	1	29/11/2023 09:10:40	PORTO ALEGRE
12525	02	DFE	2023-851919	29/11/2023 07:42:31	30/11/2023 15:47:47	INTERNA;NÃO PROGRAMADA;MEIO AMBIENTE;VENTO	220	1	29/11/2023 07:42:31	DOM FELICIANO

16892	123	PAL12	2023-847253	28/11/2023 10:09:05	29/11/2023 09:50:03	INTERNA;NÃO PROGRAMADA;MEIO AMBIENTE;VENTO	220	1	28/11/2023 10:09:05	PORTO ALEGRE
16009	04	SJE	2023-847433	28/11/2023 10:58:49	29/11/2023 10:07:06	INTERNA;NÃO PROGRAMADA;MEIO AMBIENTE;VENTO	220	1	28/11/2023 10:58:49	SAO JERONIMO
16890	14	VIA 1	2023-852286	29/11/2023 09:15:43	29/11/2023 18:10:14	INTERNA;NÃO PROGRAMADA;MEIO AMBIENTE;VENTO	220	1	29/11/2023 09:15:43	VIAMAO
16884	12	MDE	2023-849812	28/11/2023 18:18:13	29/11/2023 16:24:21	INTERNA;NÃO PROGRAMADA;MEIO AMBIENTE;VENTO	220	1	28/11/2023 18:18:13	PORTO ALEGRE
16862	00205	ALV02	2023-854045	29/11/2023 18:12:58	30/11/2023 14:03:45	INTERNA;NÃO PROGRAMADA;MEIO AMBIENTE;VENTO	220	1	29/11/2023 18:12:58	ALVORADA
16892	1010	PAL10	2023-853576	29/11/2023 15:24:48	29/11/2023 22:35:11	INTERNA;NÃO PROGRAMADA;MEIO AMBIENTE;VENTO	220	1	29/11/2023 15:24:48	PORTO ALEGRE
12553	8	PIN	2023-848394	28/11/2023 11:44:42	28/11/2023 18:17:59	INTERNA;NÃO PROGRAMADA;MEIO AMBIENTE;VENTO	220	1	28/11/2023 11:44:42	PALMARES DO SUL
16880	613	PAL6	2023-851195	28/11/2023 22:41:29	29/11/2023 18:34:41	INTERNA;NÃO PROGRAMADA;MEIO AMBIENTE;VENTO	220	1	28/11/2023 22:41:29	PORTO ALEGRE
16889	09	RIN	2023-853610	29/11/2023 15:32:57	30/11/2023 19:24:37	INTERNA;NÃO PROGRAMADA;MEIO AMBIENTE;VENTO	220	1	29/11/2023 15:32:57	PORTO ALEGRE
16885	35	PAL3	2023-851946	29/11/2023 07:52:04	29/11/2023 15:51:01	INTERNA;NÃO PROGRAMADA;MEIO AMBIENTE;VENTO	220	1	29/11/2023 07:52:04	PORTO ALEGRE
16866	01	DFE	2023-854137	29/11/2023 18:47:34	30/11/2023 19:28:32	INTERNA;NÃO PROGRAMADA;MEIO AMBIENTE;VENTO	220	1	29/11/2023 18:47:34	SAO JERONIMO
12525	02	DFE	2023-852920	29/11/2023 11:51:53	30/11/2023 17:18:05	INTERNA;NÃO PROGRAMADA;MEIO AMBIENTE;VENTO	220	1	29/11/2023 11:51:53	DOM FELICIANO
16878	28	VIA 2	2023-851569	29/11/2023 05:06:21	30/11/2023 14:32:55	INTERNA;NÃO PROGRAMADA;MEIO AMBIENTE;VENTO	220	1	29/11/2023 05:06:21	VIAMAO
16869	110	PEL1	2023-846777	28/11/2023 08:06:23	28/11/2023 13:01:51	INTERNA;NÃO PROGRAMADA;MEIO AMBIENTE;VENTO	220	1	28/11/2023 08:06:23	PELOTAS

Anexo VII – Figuras ampliadas



Análise Gráfica (Retornar)

