

RELATÓRIO DE INTERRUPTÃO EM SITUAÇÃO DE EMERGÊNCIA - ISE

CEEE GRUPO EQUATORIAL ENERGIA

23.2023 – CEEE EQTL

SUMÁRIO

1. OBJETIVO.....	3
2. RESUMO DO EVENTO	3
3. INFORMAÇÕES DO LAUDO.....	7
4. DESCRIÇÃO DO EVENTO	8
4.1. DETALHAMENTO DO EVENTO	8
4.2. REGIÃO AFETADA.....	9
4.3. DANOS CAUSADOS AO SISTEMA ELÉTRICO	24
5. ATUAÇÃO DA DISTRIBUIDORA	28
6. ANEXOS.....	32

1. OBJETIVO

O objetivo desse Relatório de Interrupção em Situação de Emergência ISE 23.2023 – CEEE EQTL é apresentar os elementos necessários para o suficiente embasamento do expurgo das interrupções em situação de emergência que atingiu a área de concessão da CEEE Equatorial, que foi impactada por uma situação climática atípica e de alta intensidade.

A seguir, serão apresentados os itens enumerados no Módulo 8 do PRODIST, revisado pela Resolução Normativa nº 956, de 7 de dezembro de 2021, e referentes ao evento climático ocorrido entre os dias 21 de novembro de 2023 e 23 de novembro de 2023, cuja soma do CHI das interrupções ocorridas no sistema de distribuição foi superior ao limite CHI da distribuidora. Complementa-se que, em relação aos municípios da área de concessão da CEEE Equatorial, não houve emissão de decretos em função do evento meteorológico ocorrido.

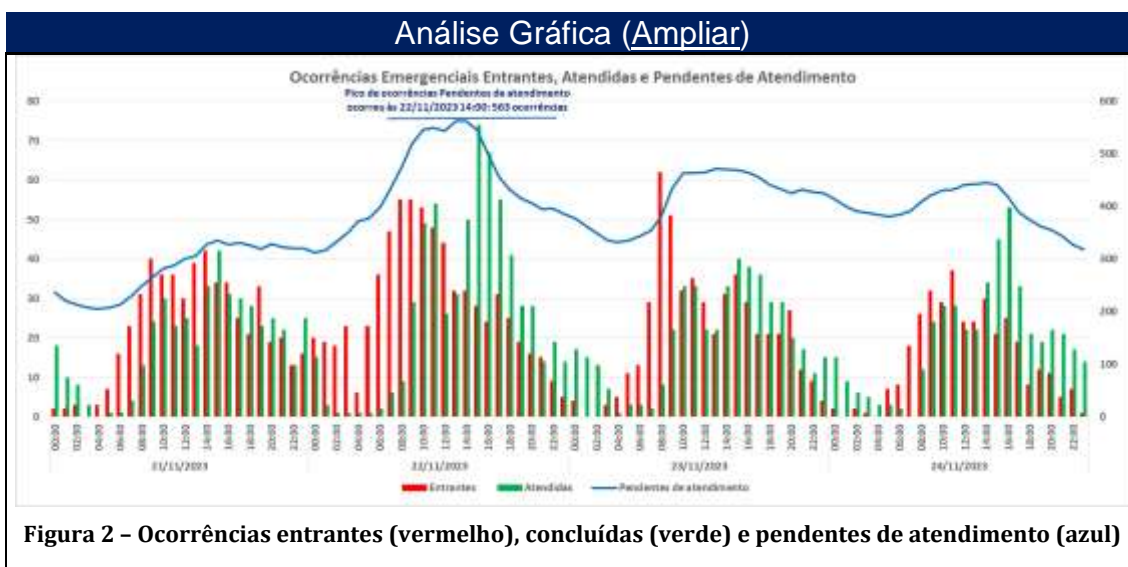
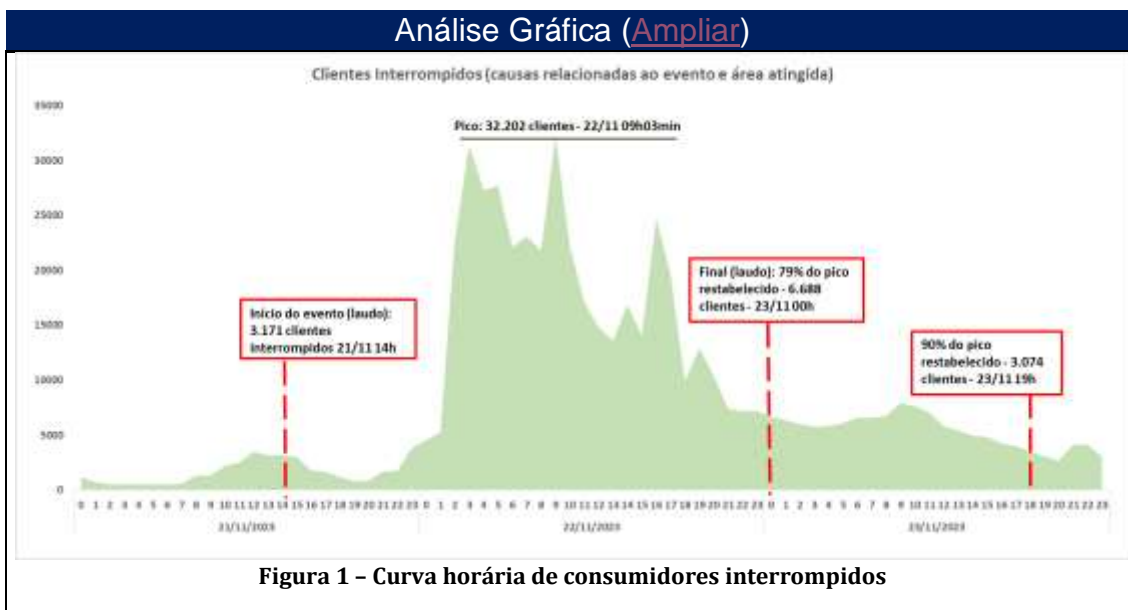
2. RESUMO DO EVENTO

A área de concessão da CEEE Equatorial foi atingida por evento meteorológico intenso, causando enormes danos aos sistemas elétricos da distribuidora. A Lista 1 a seguir relaciona os dados do evento que atingiu cerca de 118.379 unidades consumidoras (UCs) atendidas pela distribuidora, o que corresponde a 16,4% das UCs dos municípios atingidos pelo evento e a 6,2% do total de UCs atendidas pela concessionária, evidenciando a severidade do evento.

Lista 1 – Dados do Evento

Dados do Evento	
a) Código Único do Evento:	23.2023 - CEEE EQTL
b) Decorrente de:	1.3.1.2.0 - Frente fria 1.3.2.1.2 - Tempestade de Raios 1.3.2.1.4 - Chuvas intensas 1.3.2.1.5 - Vendaval
c) Código(s) Único(s) do(s) Decreto(s):	N/A
d) Código Único do Relatório:	23.2023 - CEEE EQTL
e) Quantidade de Clientes Interrompidos:	118.379
f) Quantidade de Municípios atingidos:	41
g) Quantidade de Conjuntos atingidos:	31
h) Quantidade de Subestações atingidas:	38
i) Quantidade de Interrupções associadas ao evento:	646
j) Data e Hora de início da primeira interrupção:	21/11/2023 14:06:11
k) Data e hora de término da última interrupção:	28/11/2023 19:58:00
l) Média da duração das interrupções:	17,94 horas
m) Duração da interrupção mais longa:	153,96 horas
n) Tempo Médio de Preparação - TMP	844,77 minutos
o) Tempo Médio de Deslocamento - TMD	229,41 minutos
p) Tempo Médio de Execução - TME	175,89 minutos
q) Soma do CHI das interrupções associadas ao evento:	549.398
r) CHI Limite:	406.981

Para a definição da janela de expurgo utilizou-se como início do evento a informação disponível no laudo meteorológico, e como fim horário em que 90% dos clientes haviam sido restabelecidos. A Figura 1 demonstra a quantidade de clientes interrompidos por hora, já a Figura 2 demonstra a comparação de ocorrências emergenciais entrantes e concluídas ao longo do evento, além da quantidade de ocorrências emergenciais pendentes de atendimento.



Como pode ser observado na Figura 1, no momento do início do evento, no dia 21/11/2023, por volta das 14h00min, haviam 3.171 unidades consumidoras sem energia elétrica na região atingida pelo evento em decorrência de causas relacionadas a eventos meteorológicos. O evento se agravou até atingir o pico de 32.202 clientes interrompidos às 09h03min do dia 22/11/2023. Mesmo com o evento ainda atingindo a área de concessão, o

montante de clientes interrompidos reduziu significativamente nas horas seguintes ao pico, sendo que às 00h00min do dia 23/11/2023, horário final do evento conforme laudo, haviam 6.688 clientes interrompidos devido ao evento, o que corresponde a um restabelecimento de 79% dos clientes atingidos em relação ao observado no pico do evento. A redução de clientes interrompidos seguiu ocorrendo, sendo que às 19h00min do dia 23/11/2023 é evidenciado o final do evento, quando se chega a 3.074 clientes interrompidos devido ao evento, correspondendo a um restabelecimento de 90% em relação ao pico observado.

Além disso, com base na Figura 2 é possível verificar que a partir do dia 21 de novembro até o início da tarde do dia 22 de novembro há elevação do volume de ocorrências pendentes de atendimento, atingindo o pico de ocorrências pendentes de atendimento às 14h00min do dia 22/11, iniciando redução, porém tendo um novo volume considerável de entrantes na manhã do dia 23/11. Em relação ao atendimento das ocorrências, percebe-se um volume elevado já ao longo do dia 21/11, se intensificando no dia 22/11, quando o volume de ocorrências pendentes de atendimento passa a reduzir, retornando a patamares mais baixos na noite do dia 24/11.

Essa elevação do número de encerramento de ocorrências emergenciais ocorre em função da mobilização de equipes adicionais, advindas de outros processos, além de extensões de jornadas das equipes de trabalho.

3. INFORMAÇÕES DO LAUDO

No período de 21 a 22 de novembro de 2023, houve a presença de um cavado em médios níveis da atmosfera e a passagem de uma frente fria associada a um ciclone extratropical. Esses sistemas foram responsáveis por provocar fortes tempestades. Nesse período, houve registro de chuvas intensas, tempestade de raios e vendavais de forma generalizada sobre o estado, os quais causaram grandes impactos no estado do Rio Grande do Sul.

No período de 21 a 22 de novembro de 2023, os acumulados de chuva alcançaram os 65 mm no município de Bagé, na seccional Campanha. Tal valor corresponde a cerca de 50% da média climatológica de chuva na região no mês de novembro acontecendo em poucas horas.

As máximas rajadas de vento foram classificadas como ventania forte, com valor igual a 81 km/h, na seccional Centro Sul. Ventos com essa intensidade tem potencial para causar danos em árvores e em pequenas construções, o que pode causar prejuízos às redes de distribuição de energia elétrica.

Houve registro de grande quantidade de descargas atmosféricas em toda a área de concessão da Equatorial-RS, o que é caracterizado como uma tempestade de raios.

A combinação de chuvas intensas, tempestade de raios e fortes rajadas de vento evidencia a ocorrência de um evento severo e classificados com os seguintes códigos conforme termos da Codificação Brasileira de Desastres – COBRADE ao evento:

1.3.1.2.0 - Frente Fria

1.3.2.1.2 - Tempestade de Raios

1.3.2.1.4 - Chuvas Intensas

1.3.2.1.5 – Vendaval

4. DESCRIÇÃO DO EVENTO

4.1. DETALHAMENTO DO EVENTO

No período de 21 a 22 de novembro de 2023, houve a presença de um cavado em médios níveis da atmosfera e a passagem de uma frente fria sobre o estado do Rio Grande do Sul associada a um ciclone extratropical no oceano. Esses sistemas foram responsáveis pela formação de fortes tempestades sobre a área de concessão da Equatorial-RS. Nesse período, houve registro de chuvas intensas, tempestade de raios e vendavais de forma generalizada sobre o estado, os quais causaram grandes impactos.

Entre a madrugada e a tarde do dia 21 de novembro, nota-se a presença de nuvens rasas que não estavam associadas a chuvas. As máximas rajadas de vento foram classificadas como vento forte e ocorreram nas seccionais Campanha e Litoral Sul. Ventos dessa intensidade são capazes de movimentar árvores grandes. Nas demais áreas, as máximas rajadas de vento registradas variaram entre brisa forte e vento fresco que podem movimentar grandes galhos, árvores pequenas e ramos de árvores.

A partir da noite, nota-se o avanço de nuvens de grande desenvolvimento vertical em direção ao estado do Rio Grande do Sul. Essa nebulosidade está associada a condições de tempo severo, como a ocorrência de chuvas intensas,

fortes rajadas de vento e raios, houve registro de grande densidade de descargas atmosféricas sobre as seccionais Campanha, Sul e Litoral Sul.

Ao longo de todo o dia 22 de novembro, os ventos se intensificaram. Houve registro de ventania forte nas seccionais Litoral Norte e Centro-Sul. Ventos dessa intensidade tem potencial para causar danos em árvores e em pequenas construções. Além disso, ocorreram ventos fortes nas seccionais Campanha e Sul. Nas demais áreas, as máximas rajadas de vento registradas variaram entre brisa forte e vento fresco.

Observa-se a presença de nuvens de tempestade muito intensas. Essa nebulosidade tem potencial para causar chuvas fortes, raios e fortes rajadas de vento houve incidência de raios sobre todas as seccionais. As maiores densidades ficaram concentradas sobre as seccionais Centro-Sul e Campanha. Ao longo da noite, as nuvens começaram a se dissipar e a chuva diminuiu.

4.2. REGIÃO AFETADA

No intuito de promover a contextualização do objeto deste evento caracterizado como Situação de Emergência, a região afetada encontra-se geograficamente e eletricamente referenciada pelas figuras abaixo. Os consumidores atendidos pelas subestações relacionadas na Lista 2 a seguir foram fortemente impactados pelos eventos descritos anteriormente.

Lista 2 – Lista de Subestações Atingidas

Subestações atingidas	
RGR3	SUBESTAÇÃO RIO GRANDE 3
UPME	SUBESTAÇÃO PRESIDENTE MEDICI
DPE	SUBESTAÇÃO DOM PEDRITO
SLO	SUBESTAÇÃO SÃO LOURENÇO DO SUL
BAG2	SUBESTAÇÃO BAGE 2
ECZ	SUBESTAÇÃO ENCRUZILHADA DO SUL
CAM	SUBESTAÇÃO CAMAQUÃ
CGU	SUBESTAÇÃO CANGUÇU
CAM2	SUBESTAÇÃO CAMAQUÃ 2
VAS	SUBESTAÇÃO VASCONCELOS
DFE	SUBESTAÇÃO DOM FELICIANO
AGR	SUBESTAÇÃO ARROIO GRANDE
MOS	SUBESTAÇÃO MOSTARDAS
TOR	SUBESTAÇÃO TORRES 1
PEL4	SUBESTAÇÃO PELOTAS 4
CSN	SUBESTAÇÃO CASSINO
PEL5	SUBESTAÇÃO PELOTAS 5
RGR1	SUBESTAÇÃO RIO GRANDE 1
SVP	SUBESTAÇÃO SANTA VITÓRIA DO PALMAR 1
TAR	SUBESTAÇÃO TERRA DE AREIA
MRE	SUBESTAÇÃO MORRO REDONDO
PEL1	SUBESTAÇÃO PELOTAS 1
POS	SUBESTAÇÃO PEDRO OSÓRIO
PEL3	SUBESTAÇÃO PELOTAS 3
OSO1	SUBESTAÇÃO OSÓRIO 1
ATL	SUBESTAÇÃO ATLÂNTIDA 1
ASA	SUBESTAÇÃO ARROIO DO SAL
PEL2	SUBESTAÇÃO PELOTAS 2
BAG1	SUBESTAÇÃO BAGÉ 1
SAO	SUBESTAÇÃO SANTO ANTÔNIO DA PATRULHA
JGR	SUBESTAÇÃO JAGUARÃO
RGR2	SUBESTAÇÃO RIO GRANDE 2
GUA	SUBESTAÇÃO GUAÍBA 1
QUI	SUBESTAÇÃO QUINTA
CPN	SUBESTAÇÃO CAPÃO NOVO
MML	SUBESTAÇÃO MARMELEIRO
TAI	SUBESTAÇÃO TAIM
AES 3	AES 3

De acordo com o laudo meteorológico emitido, o evento meteorológico atingiu toda a área de concessão da CEEE. No entanto, visando delimitar os municípios atingidos, foi utilizada uma métrica de aderência ao fator climático, considerando intensidade das chuvas e quantidade de raios nuvem-solo.

As figuras 3 e 4 demonstram as intensidades das chuvas sobre a área de concessão da CEEE Equatorial durante o período do evento conforme informações extraídas do SMAC – Sistema de Monitoramento e Alerta ClimaTempo, sendo que chuvisco são volumes de chuvas até 3 mm, chuva fraca é quando o volume de chuvas é entre 3 e 10 mm, chuva moderada considera-se quando as chuvas atingem um volume entre 10 e 30 mm, chuva forte representam volumes de 30 a 50 mm de chuvas e, por fim, chuva extrema é quando os volumes de chuva ultrapassam 50 mm.

As figuras 5 e 6 demonstram os registros de descargas atmosféricas sobre a área de concessão da CEEE Equatorial durante o período do evento conforme informações extraídas do SMAC – Sistema de Monitoramento e Alerta ClimaTempo.

Intensidade das chuvas e raios no período do evento

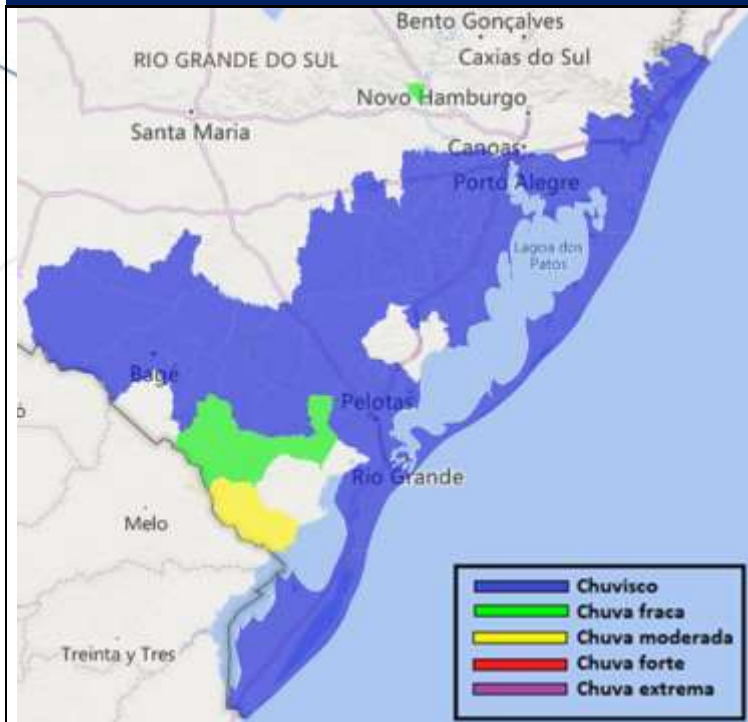


Figura 3 – Chuvas sobre a área de concessão no dia 21/11

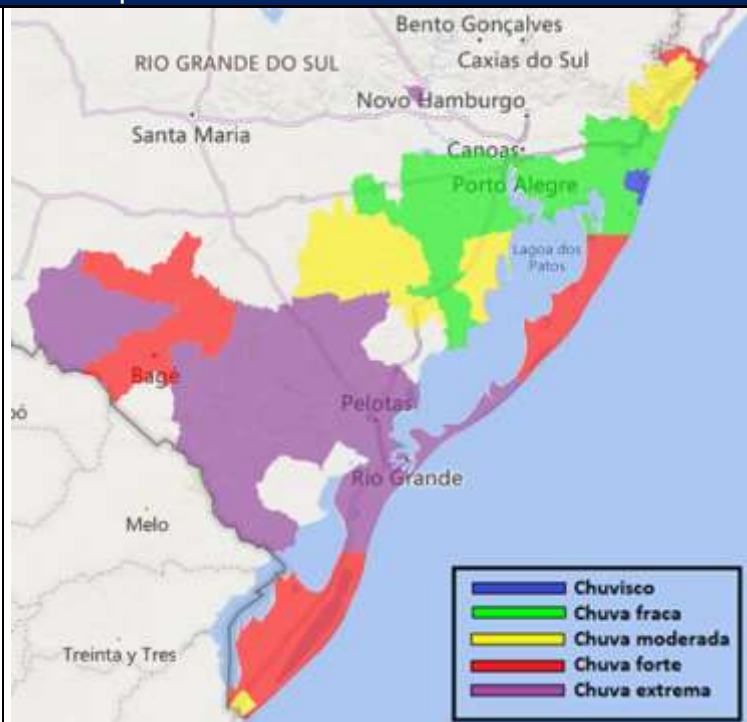


Figura 4 – Raios nos municípios atingidos

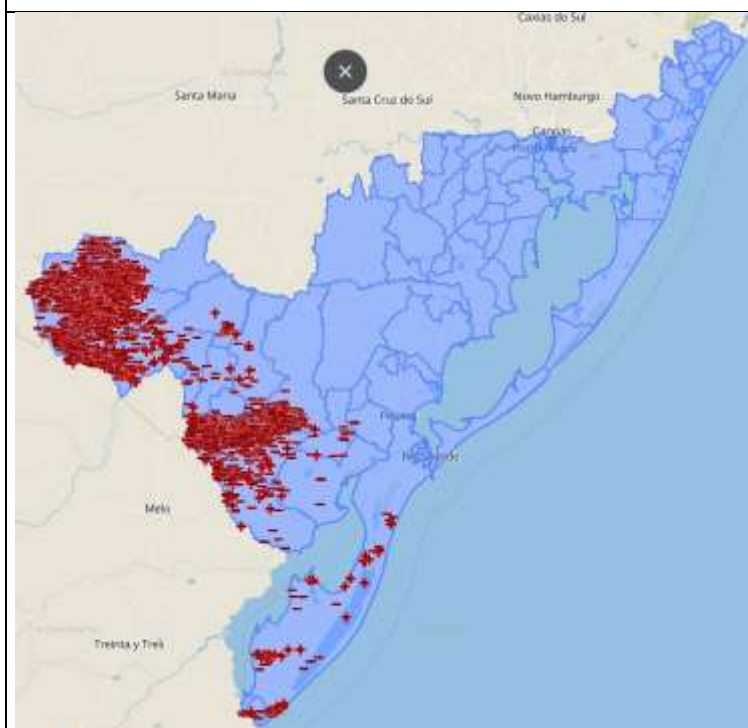


Figura 5 – Raios sobre a área de concessão no dia 21/11

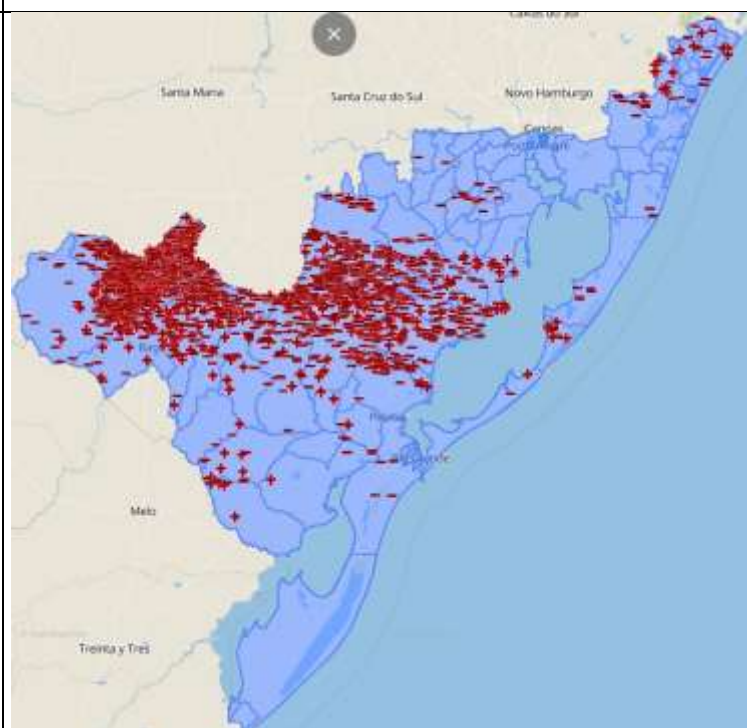


Figura 6 – Raios sobre a área de concessão no dia 21/11

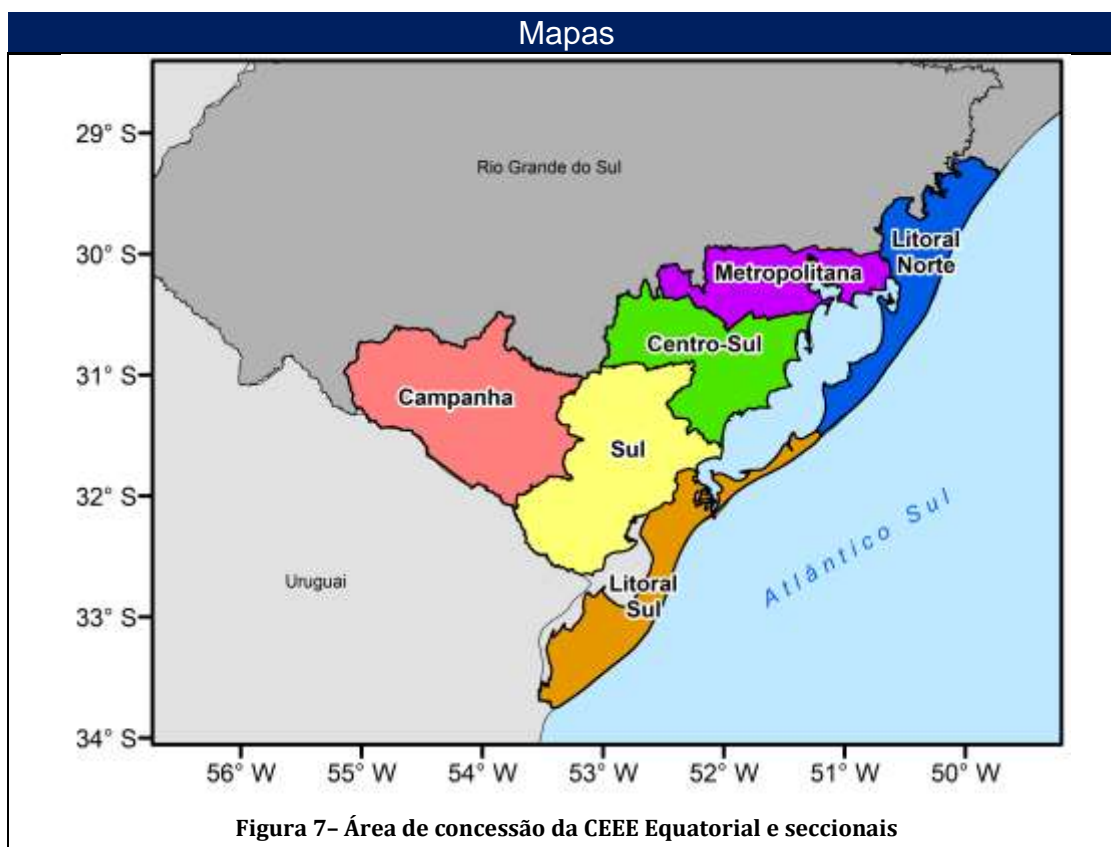
A Lista 3 relaciona os municípios atingidos pelo evento meteorológico e com registros de ocorrências, de acordo com as premissas previamente mencionadas.

Lista 3 – Lista de Municípios Atingidos

Municípios atingidos	
Código IBGE	Município
4315602	RIO GRANDE
4303509	CAMAQUA
4306601	DOM PEDRITO
4318804	SAO LOURENCO DO SUL
4306908	ENCRUZILHADA DO SUL
4314407	PELOTAS
4304358	CANDIOTA
4307104	HERVAL
4311502	LAVRAS DO SUL
4314605	PIRATINI
4314506	PINHEIRO MACHADO
4306502	DOM FELICIANO
4301602	BAGE
4304507	CANGUCU
4321501	TORRES
4312500	MOSTARDAS
4320552	SERAO SANTANA
4321105	TAPES
4317301	STA VITORIA DO PALMAR
4321352	TAVARES
4318507	SAO JOSE DO NORTE
4301305	ARROIO GRANDE
4321436	TERRA DE AREIA
4300851	ARAMBARE
4304630	CAPAO DA CANOA
4313508	OSORIO
4304713	CARAA
4305124	CERRITO
4311007	JAGUARAO
4320354	SENTINELA DO SUL
4310652	ITATI
4301057	ARROIO DO SAL
4311981	MARIANA PIMENTEL

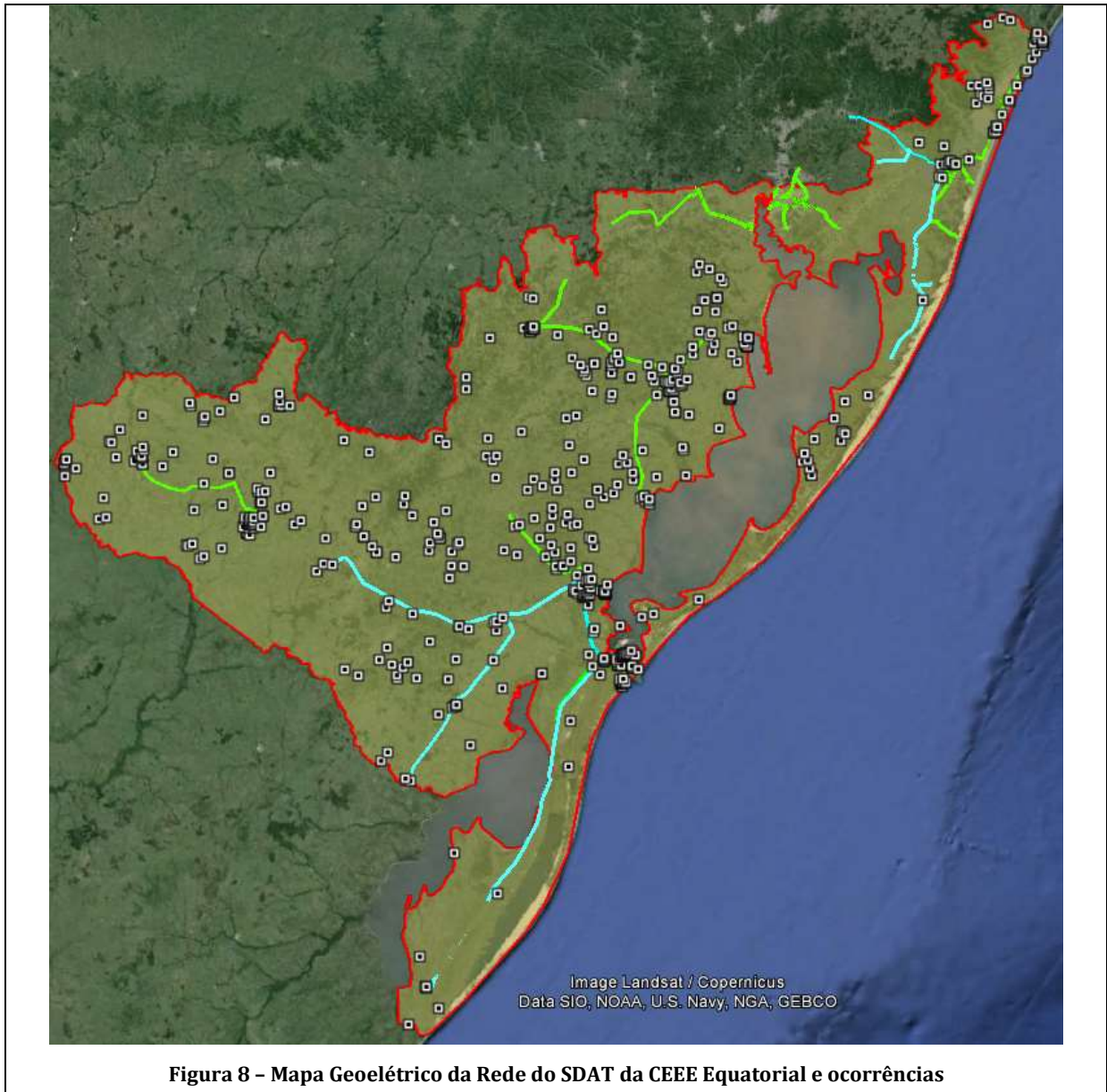
4301073	ARROIO DO PADRE
4309654	HULHA NEGRA
4305447	CHUVISCA
4305439	CHUI
4311734	MAMPITUBA
4314209	PEDRO OSORIO
4321832	TRES FORQUILHAS
4300638	AMARAL FERRADOR

A Figura 7 apresenta o mapa da área de concessão da CEEE Equatorial, demonstrando a separação da mesma entre as seccionais que a compõem.



A seguir, nas Figuras 8 a 17 são demonstrados os mapas geotécnicos e a localização das ocorrências relacionadas à situação de emergência, sendo que na Figura 8 é apresentado o mapa geotécnico da rede de SDAT da área de

concessão da CEEE Equatorial afetada pelo evento e nas Figuras 9 a 17 são demonstradas as redes de SDMT afetadas pelo evento.



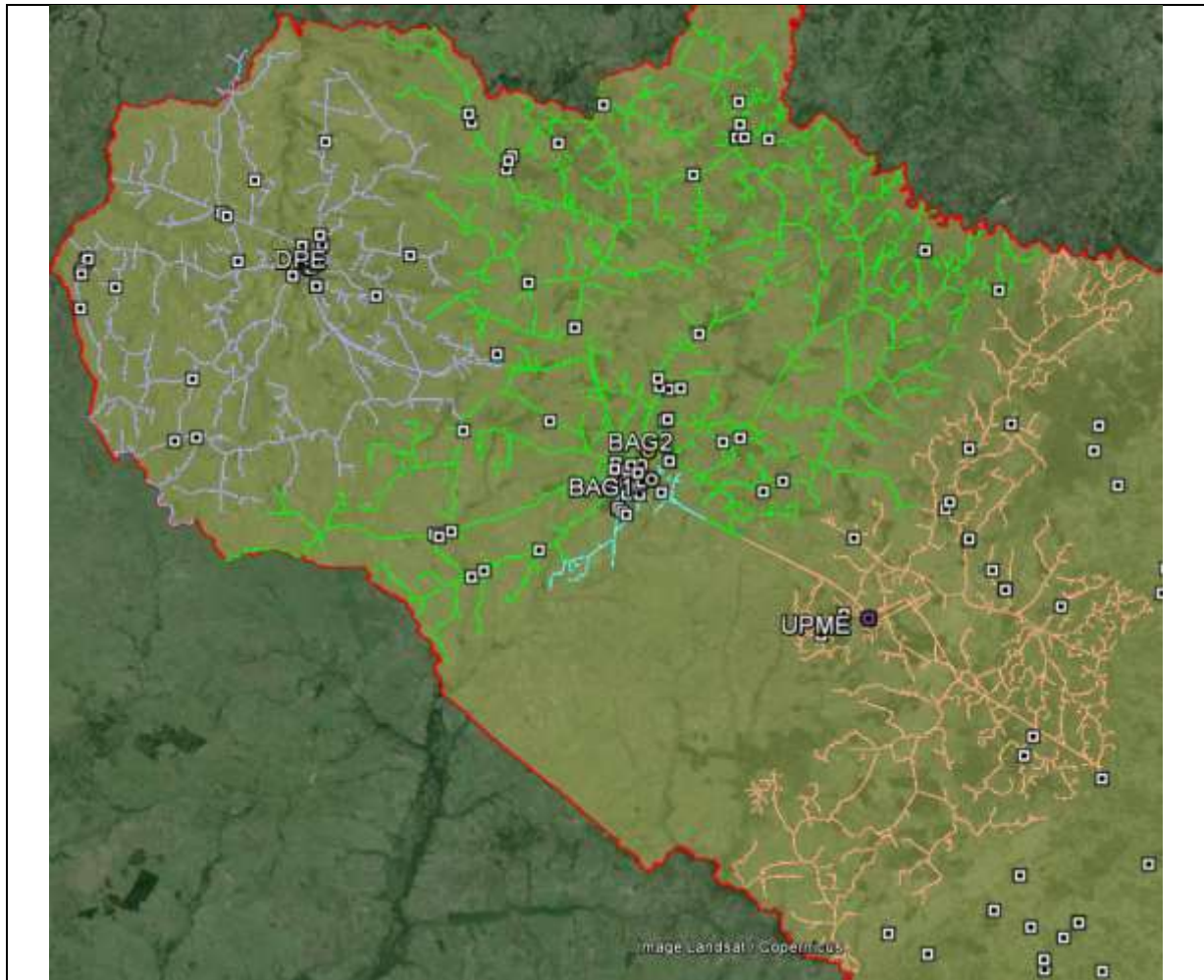
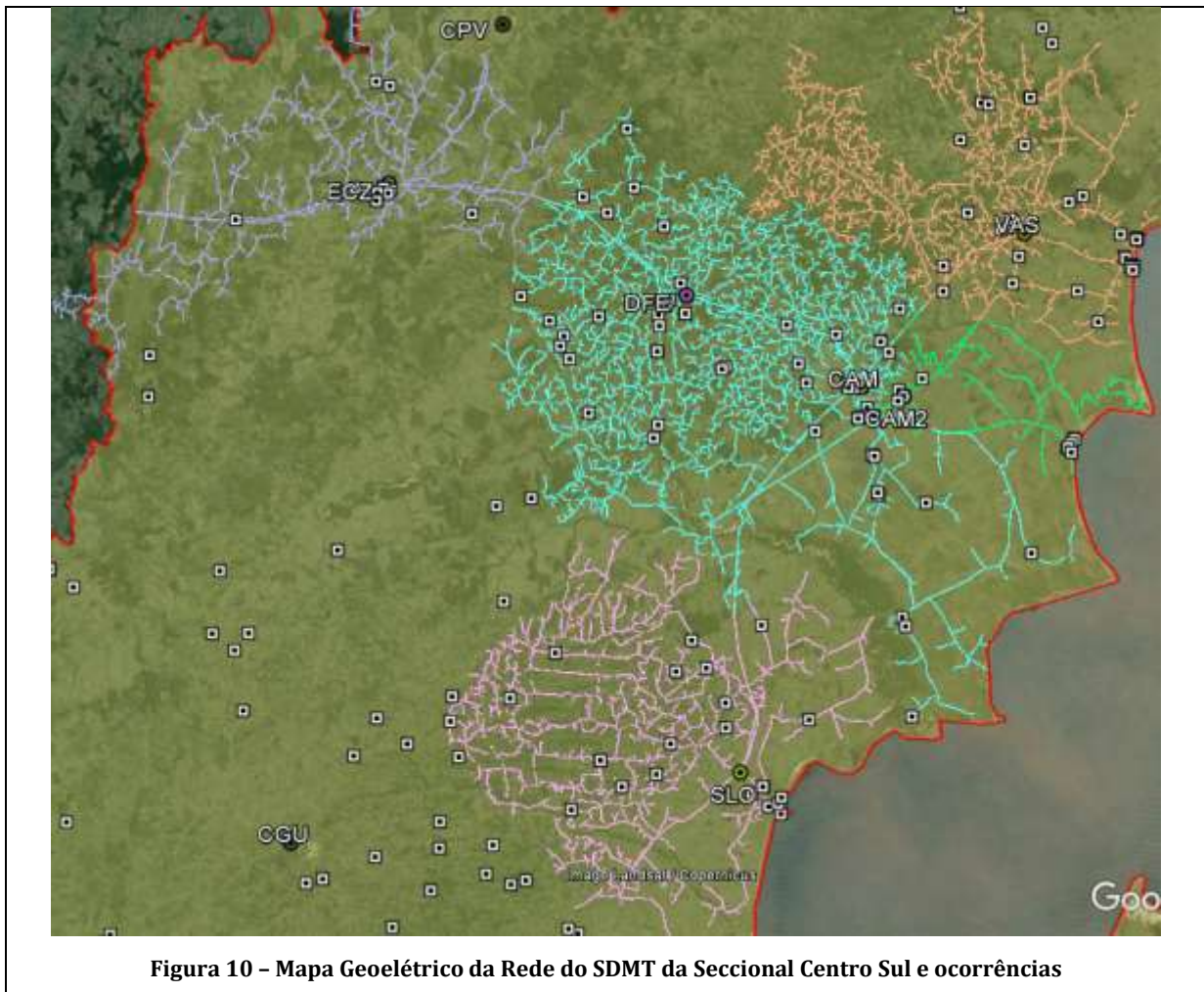


Figura 9 – Mapa Geométrico da Rede do SDMT da Seccional Campanha e ocorrências



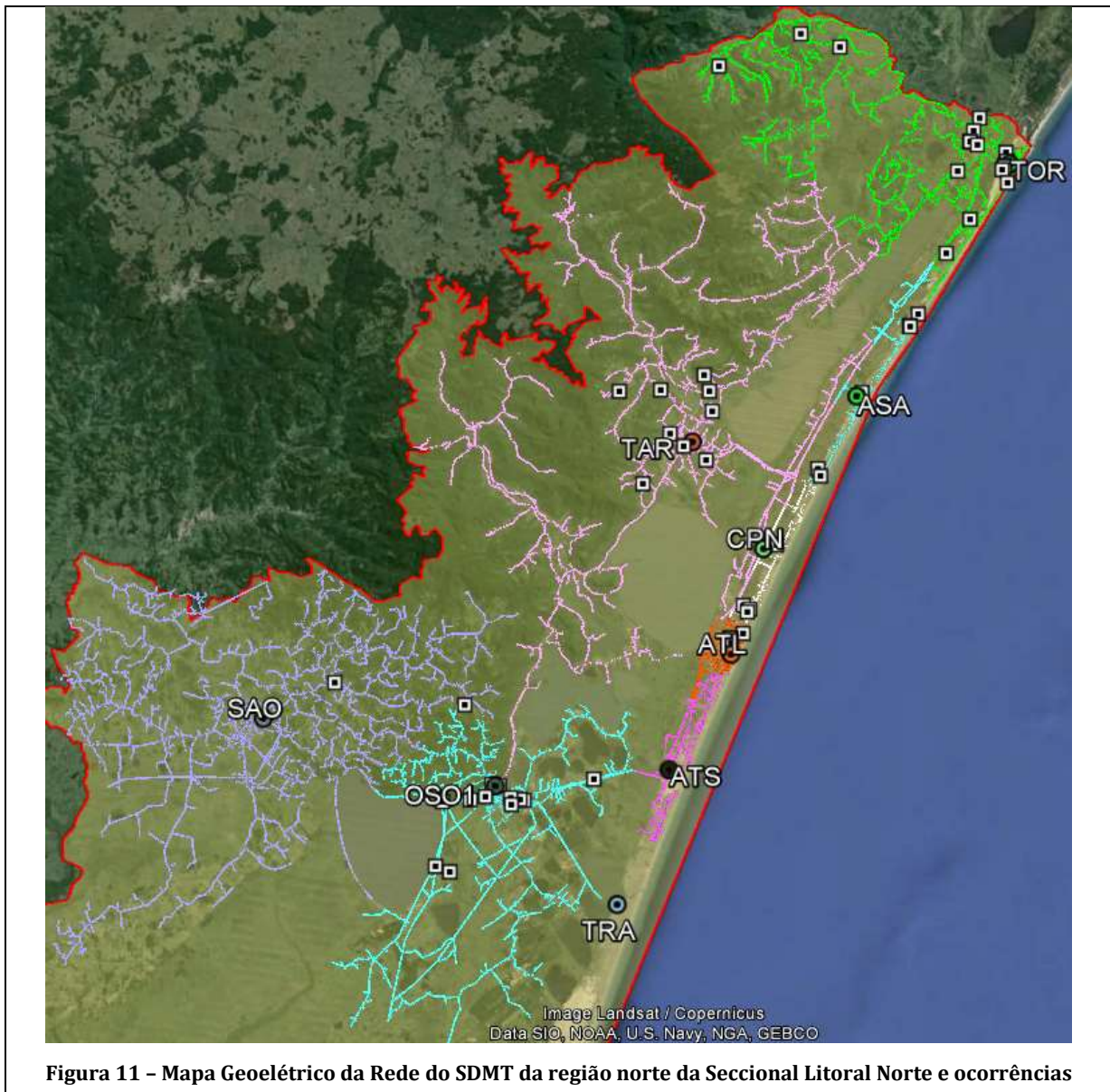




Figura 12 – Mapa Geométrico da Rede do SDMT da região sul da Seccional Litoral Norte e ocorrências

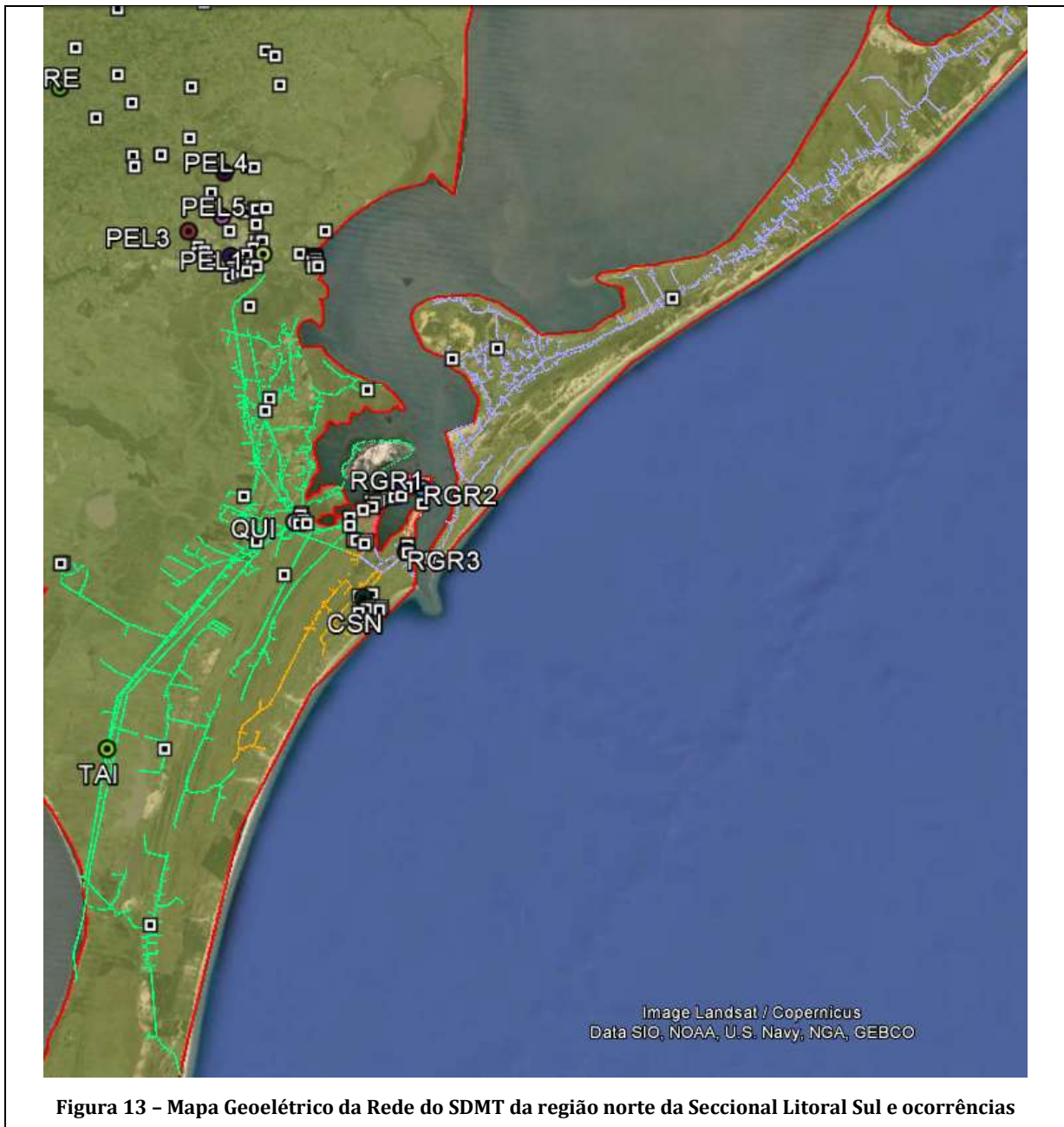




Figura 14 - Mapa Geométrico da Rede do SDMT da região sul da Seccional Litoral Sul e ocorrências

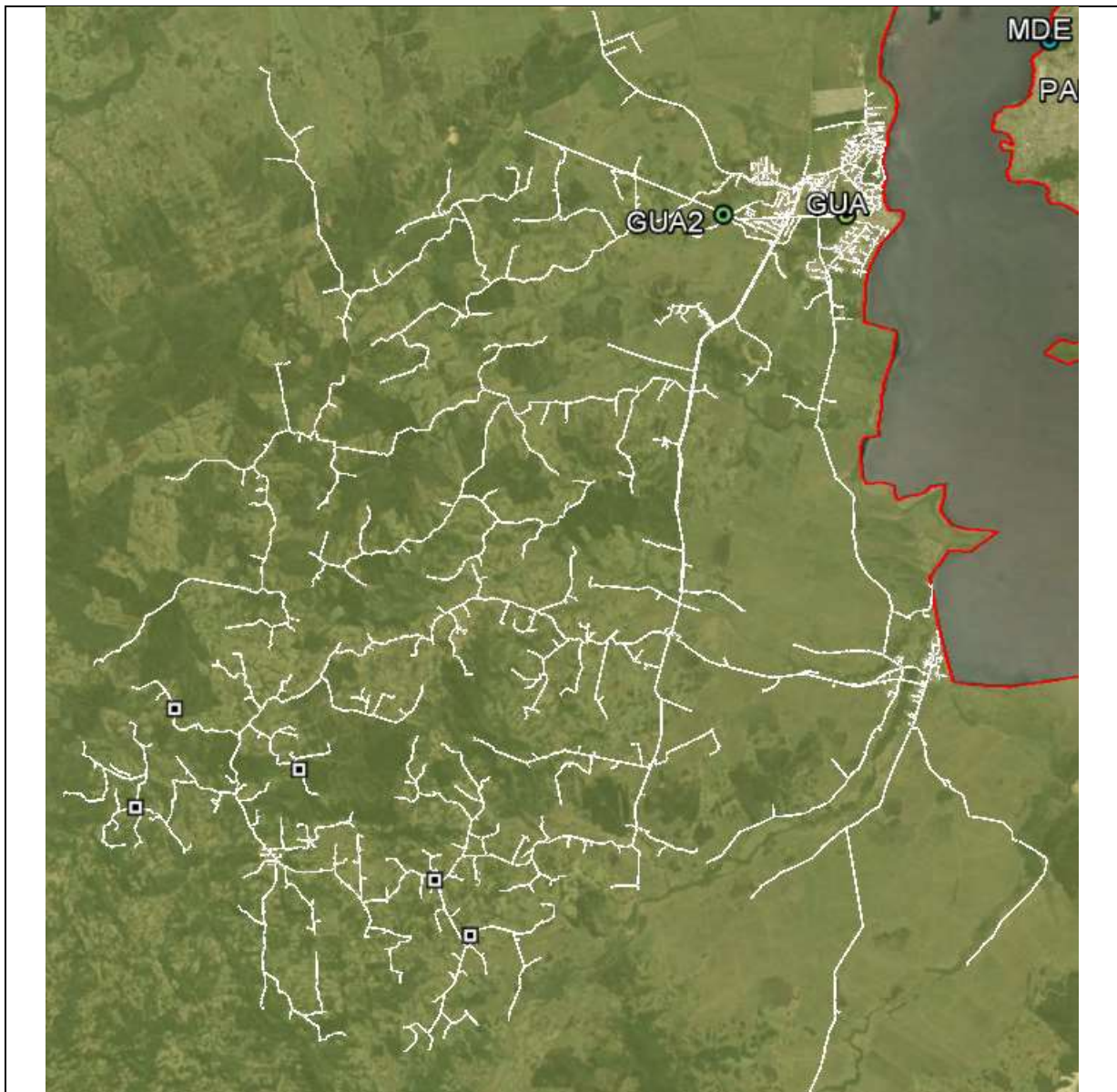


Figura 15 - Mapa Geométrico da Rede do SDMT da região oeste da Seccional Metropolitana e ocorrências

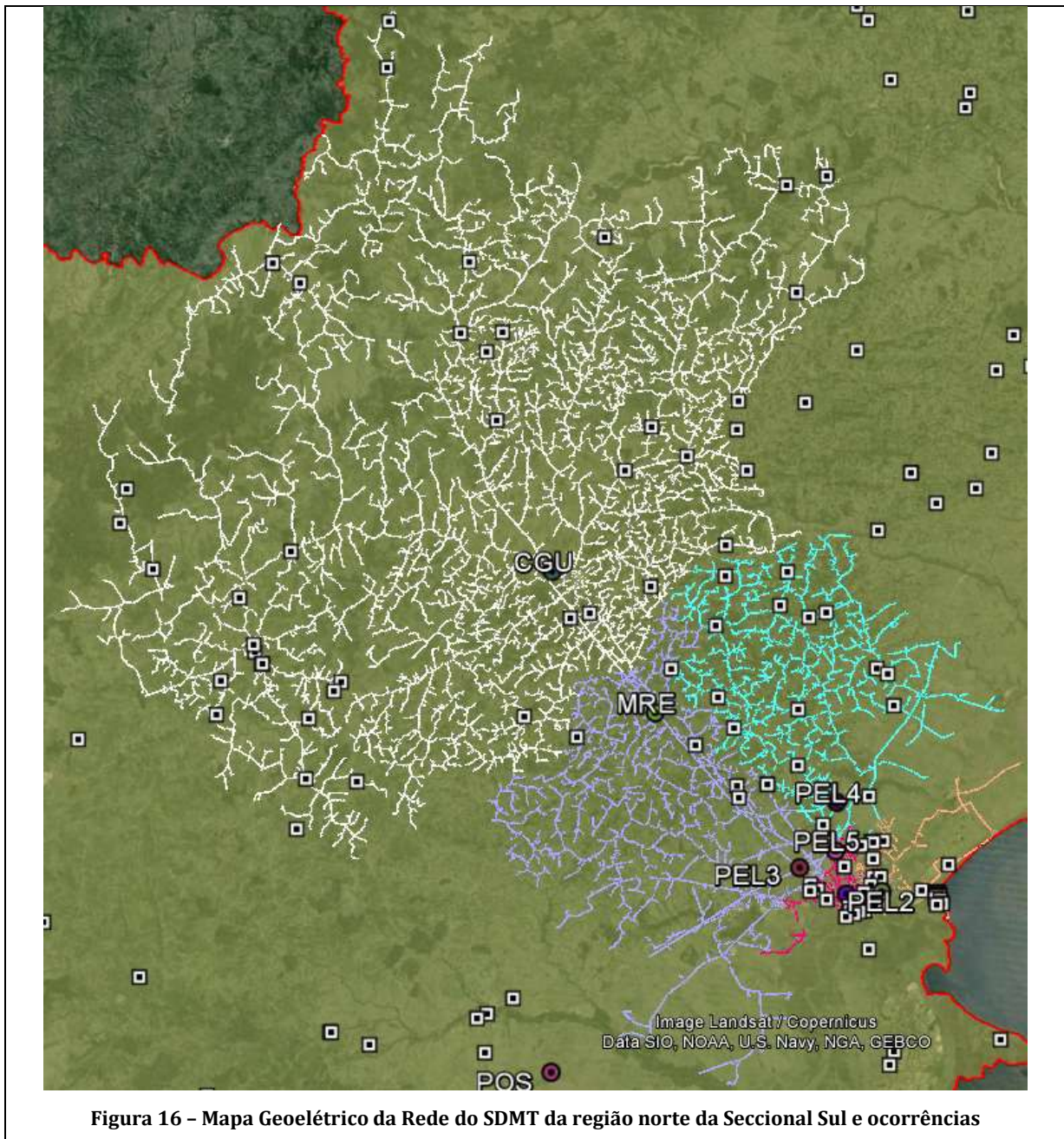
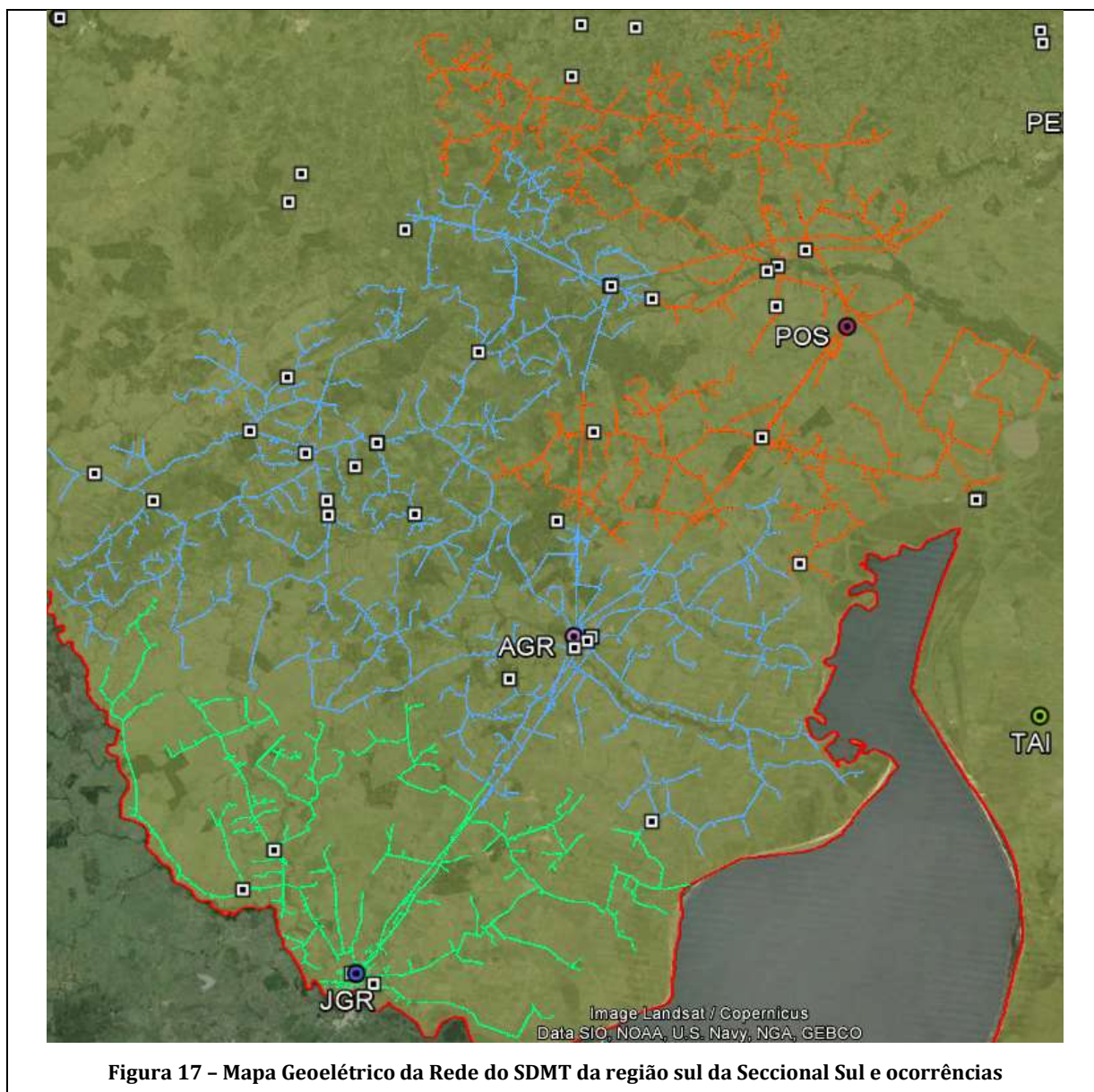


Figura 16 – Mapa Geométrico da Rede do SDMT da região norte da Seccional Sul e ocorrências



4.3. DANOS CAUSADOS AO SISTEMA ELÉTRICO

A seguir, são detalhados os danos causados ao sistema elétrico de distribuição decorrentes das intempéries climáticas descritas, cujos impactos foram extremamente relevantes para a região gaúcha. Essa seção prima por elucidar os dados relativos ao evento objeto deste relatório.

Os equipamentos danificados, listados pela Tabela 1 encontravam-se instalados em áreas urbanas e rurais, causando interrupção de blocos de clientes que em média somaram 183 unidades consumidoras cada.

Tabela 1 - Equipamentos danificados pelo evento

Equipamentos danificados	Quantidade
CABO AL NU CAA 4AWG SWAN	295
ELO FUSÍVEL BOTÃO K 15A 500MM	99
ELO FUSÍVEL BOTÃO K 25A 500MM	89
#CP#CABO AL MULTIPL 1X10+ISO10MM ² DUPLEX	69
CONECTOR PERFU 16 A 70 - 6 A 35MM ²	67
CABO 2PLEX CA 10+10MM ² 0,6/1KV PT NN	67
ELO FUSÍVEL BOTÃO K 10A 500MM	62
CONECT CUN RAM CU/EST TIPO "III" VM	57
ELO FUSÍVEL BOTÃO K 65A 500MM	45
CABO AL NU CA 4/0AWG OXLIP	40
CABO AL NU CAA 4/0AWG PENGUIN	38
CONECT CUN RAM I CU 3,17>8,12X3,17>7,42	33
ELO FUSÍVEL BOTÃO H 1A 500MM	33
CONECT CUN RAM II 3,17>8,12X3,17>5,2MM	30
ELO FUSÍVEL BOTÃO H 3A 500MM	28
#CP#CABO AL MULTIPL 3X10+ISO10MM ² QUAD	25
ELO FUSÍVEL BOTÃO H 2A 500MM	24
FIO COBRE NU 6AWG TEMPERA MEIO-DURA	24
#CP#CABO AL NU CAA 2/0AWG QUAIL	22
ELO FUSÍVEL BOTÃO K 6A 500MM	19
ISOLADOR PINO P/25KV PORC/VIDRO	15
EMENDA PREF COND P/CA 2AWG (IRIS)	14
CONECTOR CUNHA RAMAL TIPO VI, VIII	13
CONECT CUN RAM CU/EST TIPO "VII" BR/VM	13
CABO AL NU CA 2AWG IRIS	13
CONECTOR ISOLADO PERFURANTE 1,5 A 16MM ²	11
ELO FUSÍVEL BOTÃO H 5A 500MM	11
ELO FUSÍVEL BOTÃO K 100A 500MM	11
#CP#ARRUELA QUADRADA AÇO 50X5MM FURO18MM	8
ELO FUSÍVEL BOTÃO H 0,5A 500MM	7
CABO 3PLEX CA 10+10MM ² 0,6/1KV COL NN	7
PARAFUSO CAB QUADRADA M16X50MM	7
ELO FUSÍVEL BOTÃO K 40A 500MM	7
ESPAÇADOR POLIMÉRICO P/REDE SECU 4 CABOS	7

ALÇA PREFORMADA P/CABO 4AWG CA/CAA	6
EMENDA PREF COND P/CA 4AWG (ROSE)	6
PARAFUSO ALUM CAB QUADR 250MM M16	6
CABO AL NU CAA 2AWG SPARROW	5
CABO AL NU CAA 1/0AWG RAVEN	5
ELO FUSÍVEL BOTAO K 30A 500MM	4
ALCA PREF SERV CA CB MULTI NN 10MM ² PT	4
ELO FUSÍVEL BOTÃO K 8A 500MM	4
ISOLADOR POLIM DE ANCORA 25KV REDE COMP	4
PARAFUSO CAB ABAULADA M16X70MM	4
PINO TOPO COMPR 419MM	4
EMENDA PREF COND P/CAA 4AWG (SWAN)	4
PORTA FUSÍVEL 24,2KV 100A TIPO 'C'	4
PARAFUSO CAB QUADRADA M16X250MM	4
PARAFUSO ALUM CAB QUADR 125MM M16	4
PARAFUSO ALUM ROSCA DUPLA 550MM M16	4
#CP#ALÇA SERVIÇO P/CABO 10 E 16MM ² CA IS	3
CONECT CUN RAM CU/EST TIPO "VIII" VD/BR	3
ELO FUSÍVEL BOTÃO K 50A 500MM	3
POSTE CONCRETO DT 9M 300DAN	3
ELO FUSÍVEL BOTÃO K 80A 500MM	3
ISOLADOR ROLDANA P/1KV PORCEL - 1 LEITO	3
ARMAÇÃO SECUNDÁRIA 1 ESTRIBO	3
CINTA AÇO CARBONO DIAM INT 250MM	3
EMENDA PREF COND P/CAA 2AWG (SPARROW)	3
ALÇA PREFORMADA P/CABO 4/0AWG CA/CAA	3
PINO ISOL PIL 25KV AUTOT CURTO 74MM M20.	3
PINO P/CRUZETA MAD 25KV	3
CRUZETA POLIMÉRICA (PRFV) 2400MM	3
PINO TOPO COMPR 389MM	3
ISOLADOR PINO POLIM 25KV REDE COMPACTA	3
#CP#PORTA FUSÍV 24,2KV 100A TIPO 'C' ORL	2
CONECT CUN DER EST LAT CU 4-2AWG VM	2
CONECT DER PERF POL/CU 120X25-120MM 1KV	2
POSTE CONCRETO DT 12M 300DAN	2
CINTA AÇO CARBONO DIAM INT 210MM	2
CINTA AÇO CARBONO DIAM INT 200MM	2
EMENDA PREF COND P/CAA 4/0AWG (PENGUIN)	2
CINTA AÇO CARBONO DIAM INT 170MM	2
POSTE CONCRETO CONICO 11M 400DAN	2
POSTE POLIMÉRICO COMPR 11M 600DAN	2
NAO USAR MUDAR PARA 052020645	2

POSTE CONCRETO DT 11M 300DAN	2
POSTE CONCRETO DT 11M 600DAN	2
MAO FRANC AC GF 38X5X1534MM 2000DAN	2
POSTE POLIMÉRICO COMPR 11M 300DAN	2
CINTA AÇO CARBONO DIAM INT 160MM	2
TD TRIF 75KVA TD-4	2
CONECT DER PERF POL/CU 70X1,5-10MM ² 1KV	2
EMENDA PREF TOTAL P/CAA 4AWG(SWAN)	2
EMENDA PREF COND P/CAA 1/0AWG (RAVEN)	2
#CP#CINTA ALUMÍNIO 190MM	2
CONECTOR ISOLADO PERFURANTE 50 A 150MM ²	1
PORTA FUSÍVEL 15KV 100A TIPO 'C'	1
TD TRIF 75KVA TD-1	1
POSTE DT B 12M 1000DAN CONC CAA IV	1
CONECTOR ESTRIBO AL 6-2AWG	1
CONECTOR LINHA VIVA- 6AWG CC A 2/0AWG CC	1
OLHAL P/PARAF FURO 18X30	1
MANILHA-SAPATILHA AÇO 110MM	1
PÁRA-RAIOS DISTRIBUIÇÃO BT CONVENC 280V	1
CHAVE FUSÍVEL 24,2KV 100A TIPO 'C'	1
SUORTE 'T' AÇO CARBONO	1
CINTA AÇO CARBONO DIAM INT 270MM	1
CINTA AÇO CARBONO DIAM INT 190MM	1
POSTE CONCRETO CONICO 12M 600DAN	1
ELO FUSÍVEL BOTÃO K 20A 500MM	1
ELO FUSÍVEL BOTÃO K 12A 500MM	1
#CP#EMENDA PREFORM Ø4,87 686 A 710MM	1
CORTA CIRCUITO FUSÍVEL 1KV 100A	1
#CP#EMENDA PREFORM FIO AÇO 3,09	1
PARAFUSO ALUM CAB QUADR 200MM M16	1
PARAFUSO ALUM CAB QUADR 300MM M16	1
#CP#MEDIDOR MONO 220V 15A	1
#CP#CHAVE FACA UNIP 25KV 400A	1
ALÇA PREFORMADA P/CABO 2AWG CA/CAA	1
CHAVE FUS REL C 15KV 100A NBI95KV 2KA	1
ABRAÇADEIRA NYLON 370X4,8MM	1
PARAFUSO ALUM CAB QUADR 150MM M16	1
PÁRA-RAIOS DISTRIBUIÇÃO 21KV 10KA POLIM	1
TD MONO 15KVA B1-TMD8	1
ESPAÇADOR POLIMERICO P/REDE SECU 5 CABOS	1

Os equipamentos substituídos, tais como os elos fusíveis, postes, isoladores e cabos são unidades diretamente afetadas por situações climáticas intensas e provocam a interrupção de grandes áreas.

É importante destacar que, para os eventos específicos desse relatório, os principais danos se deram nas estruturas de rede que em conjunto com más condições climáticas, impediram o rápido restabelecimento das ocorrências nas regiões afetadas.

5. ATUAÇÃO DA DISTRIBUIDORA

Dada a gravidade desse evento, fez-se necessário o acionamento de equipes dedicadas a outros processos, a exemplo de equipes multitarefas, de corte e até mesmo as de obras. Além disso, tendo em vista as dificuldades de acesso, bem como os danos às vias de tráfego, veículos com tração 4x4 foram prioritariamente selecionados, antecipando essas prováveis más condições de locomoção. O contingente de equipes mobilizado encontra-se na Tabela 2.

Ressalta-se que o evento foi monitorado sob diretriz do plano de Contingência da CEEE Equatorial, o qual atingiu o Nível II no dia 22/11 na área de concessão. Nesse cenário, as equipes de atendimento e controladores têm suas jornadas de trabalho estendidas e é convocado um efetivo extra, com o intuito de agilizar a resolução dos danos causados pela intempérie no menor tempo possível. Além disso, há a paralisação parcial das atividades das equipes multitarefa, comercial, fiscalização, manutenção e obras para possibilitar a

alocação deste contingente às atividades de recomposição do sistema de distribuição.

Para atendimento das interrupções dessa situação de emergência foram alocadas 193 equipes, as quais são listadas na Tabela 2, o que representa um número significativo de equipes usualmente dedicadas a esses atendimentos.

Tabela 2 - Estrutura das equipes

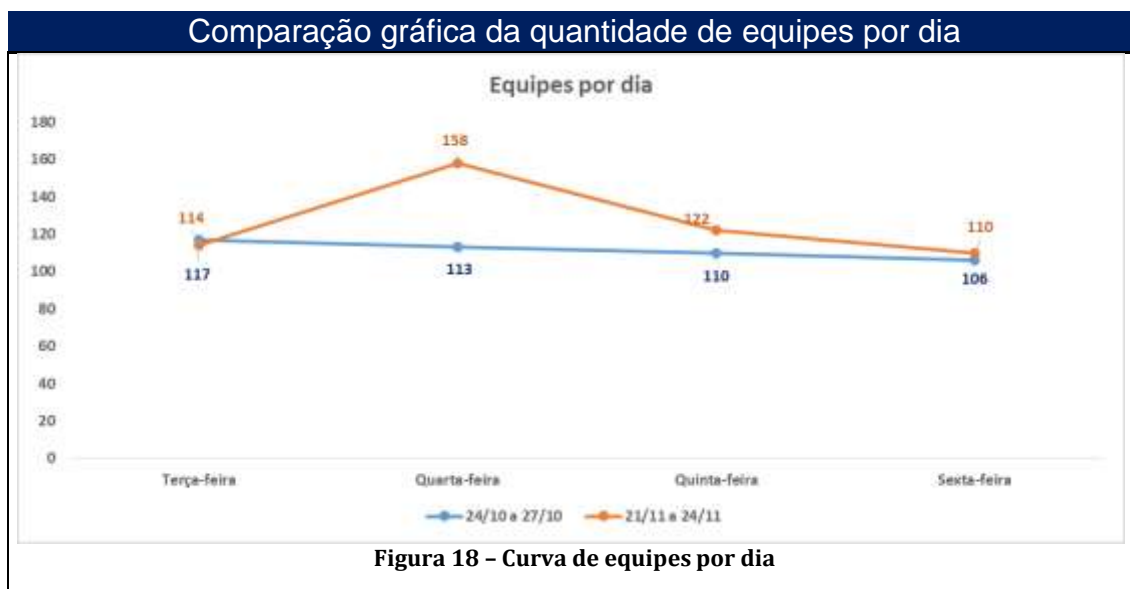
Equipes - Tipo			
DPE2L03368	Leve Sem Cesto Aéreo	PEL2F00022	Fiscalização
APE2A3370T	Leve Com Cesto Aéreo	CPR2T00103	Corte
CAN2L3578T	Leve Sem Cesto Aéreo	TOR2C10227	Comercial
PIR2L2082M	Leve Sem Cesto Aéreo	POA2F00002	Fiscalização
OBG2A4049M	Leve Com Cesto Aéreo	PEL2F00006	Fiscalização
DRG2A6369T	Leve Com Cesto Aéreo	TOR2L3410T	Leve Sem Cesto Aéreo
PIR2L2082T	Leve Sem Cesto Aéreo	CAM2L20005	Leve Sem Cesto Aéreo
ACA2A6369M	Leve Com Cesto Aéreo	PEL2F00015	Fiscalização
JAG2L3664T	Leve Sem Cesto Aéreo	TAR2L2050M	Leve Sem Cesto Aéreo
APE2A3371N	Leve Com Cesto Aéreo	ARS2C02450	Comercial
DFE2L00001	Leve Sem Cesto Aéreo	BAG2L0001M	Leve Sem Cesto Aéreo
APE2L3372T	Leve Sem Cesto Aéreo	CCN2A3168M	Leve Com Cesto Aéreo
DRG2L01001	Leve Sem Cesto Aéreo	CPR2T00106	Corte
ARS2L4001M	Leve Sem Cesto Aéreo	POA2F00063	Fiscalização
DRG2L03172	Leve Sem Cesto Aéreo	CPR2T00101	Corte
SLS2L3065M	Leve Sem Cesto Aéreo	PEL2F00076	Fiscalização
ACA2A6369T	Leve Com Cesto Aéreo	PIM2L3227T	Leve Sem Cesto Aéreo
TOR2L7831T	Leve Sem Cesto Aéreo	CPR2T00102	Corte
APE2A3371T	Leve Com Cesto Aéreo	CCN2L3255N	Leve Sem Cesto Aéreo
SLS2L3065T	Leve Sem Cesto Aéreo	PEL2F00074	Fiscalização
SLS2L01001	Leve Sem Cesto Aéreo	POA2F00015	Fiscalização
HER2L03573	Leve Sem Cesto Aéreo	GAT1F00002	Fiscalização
DRG2A6369M	Leve Com Cesto Aéreo	AOS2L7330M	Leve Sem Cesto Aéreo
CAN2L04002	Leve Sem Cesto Aéreo	PAL2L2051M	Leve Sem Cesto Aéreo
AOS2L03239	Leve Sem Cesto Aéreo	CCN2L3413T	Leve Sem Cesto Aéreo
SJN2L3412T	Leve Sem Cesto Aéreo	APE2L3062T	Leve Sem Cesto Aéreo
ARG2L06076	Leve Sem Cesto Aéreo	RIO2T00106	Corte
CAN2L03577	Leve Sem Cesto Aéreo	POA2L08001	Leve Sem Cesto Aéreo
DRG2L3633T	Leve Sem Cesto Aéreo	CER2L03575	Leve Sem Cesto Aéreo

LAS2L03228	Leve Sem Cesto Aéreo	TOR2L7831M	Leve Sem Cesto Aéreo
SLS2L08B56	Leve Sem Cesto Aéreo	ACA1M287	Caminhão de Manutenção
OBG2A4049T	Leve Com Cesto Aéreo	PEL2F00078	Fiscalização
CAN2L04001	Leve Sem Cesto Aéreo	GUA2L0386M	Leve Sem Cesto Aéreo
APE2L02003	Leve Sem Cesto Aéreo	TAP2L3663M	Leve Sem Cesto Aéreo
TAP2L3663T	Leve Sem Cesto Aéreo	POA2F00029	Fiscalização
PIM2L01391	Leve Sem Cesto Aéreo	CPR2T00107	Corte
APE2L3372M	Leve Sem Cesto Aéreo	ACA2M02154	Caminhão de Manutenção
CAN2L3367T	Leve Sem Cesto Aéreo	POA2F00035	Fiscalização
APE2L3063T	Leve Sem Cesto Aéreo	GUA2L3659M	Leve Sem Cesto Aéreo
CAM2L20004	Leve Sem Cesto Aéreo	PEL2F00060	Fiscalização
RIO2T00107	Corte	APE2L03368	Leve Sem Cesto Aéreo
BAG2T00101	Corte	OBG2M01944	Caminhão de Manutenção
AOS2L7330T	Leve Sem Cesto Aéreo	GUA2L00488	Leve Sem Cesto Aéreo
SVP2L3632T	Leve Sem Cesto Aéreo	SVP2M03721	Caminhão de Manutenção
DPE2L3661T	Leve Sem Cesto Aéreo	GUA2L3736T	Leve Sem Cesto Aéreo
BAG2C00201	Comercial	PIM2L3227M	Leve Sem Cesto Aéreo
ARG2L05001	Leve Sem Cesto Aéreo	APE2V03489	Linha Viva
SVP2A0391T	Leve Com Cesto Aéreo	POA2F00146	Fiscalização
RIO2T00104	Corte	POA2F00003	Fiscalização
RIO2T00105	Corte	TRA2L3266M	Leve Sem Cesto Aéreo
MOS2L00362	Leve Sem Cesto Aéreo	CGS2T10223	Corte
MOS2L9399M	Leve Sem Cesto Aéreo	APE2M3472	Caminhão de Manutenção
DRG2L3577M	Leve Sem Cesto Aéreo	CAM2V0E53	Linha Viva
ARG2L3064M	Leve Sem Cesto Aéreo	CAM2M03214	Caminhão de Manutenção
ARG2L3064T	Leve Sem Cesto Aéreo	CGS2T03016	Corte
DRG2L03373	Leve Sem Cesto Aéreo	APE2O03546	Obras
APE2L02001	Leve Sem Cesto Aéreo	MOS2M09628	Caminhão de Manutenção
SJN2L3655M	Leve Sem Cesto Aéreo	SOM1L6712	Leve Sem Cesto Aéreo
AOS2L3256M	Leve Sem Cesto Aéreo	APE2O03585	Obras
RIO2T00103	Corte	APE2O03589	Obras
RIO2T00101	Corte	SJE2L01380	Leve Sem Cesto Aéreo
DRG2L3633M	Leve Sem Cesto Aéreo	LOS2M3406	Caminhão de Manutenção
DRG2L01002	Leve Sem Cesto Aéreo	GUA2L0386T	Leve Sem Cesto Aéreo
CPR2T00105	Corte	APE2O03545	Obras
CAD2L08876	Leve Sem Cesto Aéreo	APE2O01822	Obras
CCN2L3255T	Leve Sem Cesto Aéreo	GAT1F00003	Fiscalização
SJN2L3412M	Leve Sem Cesto Aéreo	APE2V03528	Linha Viva
CPR2T00104	Corte	DPA2O744	Obras
CCN2A3168T	Leve Com Cesto Aéreo	DRG2L03577	Leve Sem Cesto Aéreo
TOR2L03409	Leve Sem Cesto Aéreo	ACA1V3066	Linha Viva
SVP2L3631M	Leve Sem Cesto Aéreo	POA2L04923	Leve Sem Cesto Aéreo


OBG2L03369	Leve Sem Cesto Aéreo	CAM2O03554	Obras
PEL2F00062	Fiscalização	POA2M03699	Caminhão de Manutenção
ENC2L0301M	Leve Sem Cesto Aéreo	LOS2M001	Caminhão de Manutenção
PEL2F00058	Fiscalização	APE2M03544	Caminhão de Manutenção
MOS2L06261	Leve Sem Cesto Aéreo	RIO2M03722	Caminhão de Manutenção
BAG2L00002	Leve Sem Cesto Aéreo	SOM1V09540	Linha Viva
PIM2L00001	Leve Sem Cesto Aéreo	LOS2M3478	Caminhão de Manutenção
TOR2L3410M	Leve Sem Cesto Aéreo	APE2L03491	Leve Sem Cesto Aéreo
PEL2F00011	Fiscalização	CCN2L3413M	Leve Sem Cesto Aéreo
ACA2L03020	Leve Sem Cesto Aéreo	APE2O01020	Obras
OBG1V01263	Linha Viva	LOS2L03371	Leve Sem Cesto Aéreo
DPE2L3661M	Leve Sem Cesto Aéreo	PEL2F00040	Fiscalização
PEL2F00009	Fiscalização	APE2O03586	Obras
PEL2F00071	Fiscalização	POA2V03700	Linha Viva
CAM2L20002	Leve Sem Cesto Aéreo	DPA3M00770	Caminhão de Manutenção
APE2A3370M	Leve Com Cesto Aéreo	DPA2O03565	Obras
APE2L02002	Leve Sem Cesto Aéreo	CAM1C00203	Comercial
GAT1F00011	Fiscalização	APE2M00424	Caminhão de Manutenção
TAP2L0E85M	Leve Sem Cesto Aéreo	CAM2O03902	Obras
ENC2L0301T	Leve Sem Cesto Aéreo	TRA2L3266T	Leve Sem Cesto Aéreo
CAN2L3367M	Leve Sem Cesto Aéreo	APE2O03363	Obras
APE2L03062	Leve Sem Cesto Aéreo	APE2O03695	Obras
APE2L03574	Leve Sem Cesto Aéreo	APE2V03482	Linha Viva
CAM2L20003	Leve Sem Cesto Aéreo	DPA2O03601	Obras
BAG2L0001T	Leve Sem Cesto Aéreo	SAP2L08001	Leve Sem Cesto Aéreo
SVP2A0391M	Leve Com Cesto Aéreo		

Buscando demonstrar a elevação do quantitativo de equipes para atendimento das ocorrências relacionadas ao evento meteorológico, na Figura 18 é demonstrada a quantidade de equipes por dia alocadas nas ocorrências na região atingida pelo evento, comparando os dias 21 a 24 de novembro, que engloba o período da contingência, com o período entre os dias 24 e 27 de outubro, que correspondem aos mesmos dias de semana e não houve contingência.

Percebe-se que a partir do dia 22 de novembro, dia em que se intensificou o evento iniciado no dia anterior, houve acréscimo considerável na quantidade de equipes, atingindo 158 equipes na região atingida pelo evento e no dia posterior seguiu elevado com 122 equipes. Ao verificar o período entre 24 e 27 de outubro, a quantidade de equipes nesses mesmos dias da semana foi de 113 e 110, ou seja, houve acréscimo de 45 e 12 equipes, respectivamente, nessa comparação simples, que em termos percentuais representa um acréscimo de 40% e 11%, respectivamente.



De forma complementar, na Figura 19 é demonstrado o gráfico do INS regulado e do INS sem expurgo do mês de novembro de 2023, sendo que percebe-se que, mesmo com o evento atingindo a concessão da CEEE o INS Cheio permaneceu com valores acima de 90% no período, não havendo grandes impactos no atendimento às chamadas telefônicas durante o período do evento.



6. ANEXOS

Anexo I – Fotografias dos Danos Causados à Comunidade e ao Sistema Elétrico

Anexo II - Reportagens da Mídia

Anexo III – Laudo de Evento Climático Intenso para o Rio Grande do Sul

Anexo IV - Decretos de Situação de Emergência emitidos pelos municípios atingidos pelo evento

Anexo V – Lista das Ocorrências relacionadas à Situação de Emergência

Anexo VI – Lista das Interrupções relacionadas à Situação de Emergência

Anexo VII – Figuras ampliadas

Anexo I – Fotografias dos Danos Causados à Comunidade e ao Sistema Elétrico



Foto 1 – Estrada alagada em Pelotas (2023-837375)



Foto 2 – Poste tombado devido ao evento em Pinheiro Machado (2023-832544)



Foto 3 – Poste caído devido ao temporal em Pinheiro Machado (2023-832544)



Foto 4 – Poste caído devido ao evento em Candiota (2023-831764)



Foto 5 – Árvore caída sobre a rede devido ao evento em Candiota (2023-831764)



Foto 6 – Poste caído devido ao evento em Capão da Canoa (2023-834198)



Foto 7 – Poste caído devido ao evento em Capão da Canoa (2023-834198)



Foto 8 – Poste caído devido ao evento em Dom Feliciano (2023-832840)



**Foto 9 - Galho sobre a rede devido ao evento em Encruzilhada do Sul
(2023-832064)**

Anexo II - Reportagens da Mídia

[194 municípios afetados, mais de 27 mil seguem fora de casa](#)

24/11/2023 00:56 | TV BANDEIRANTES - PORTO ALEGRE - RS| BOA TARDE RS

[\[\] Temporal causa prejuízos de mais de R\\$10 milhões](#)

24/11/2023 00:00 | A HORA - RS| A HORA CIDADES

[\[\] Chuva intensa causa transtornos em Arambaré e moradores enfrentam alagamentos e queda de energia](#)

22/11/2023 10:11 | BLOG DO JUARES - CAMAQUÃ – RS

Anexo III – Laudo de Evento Climático Intenso para o Rio Grande do Sul

Laudo



Climatempo Energia

LAUDO DE EVENTO METEOROLÓGICO
21 a 22 de novembro de 2023

Produzido por:

CLIMATEMPO

Cliente:

Equatorial-RS

Dezembro, 2023

Iluminar o futuro da humanidade

Sumário

1	Análise de Evento Meteorológico	2
1.1	Região de Estudo	2
1.2	Descrição do Evento	2
1.3	Abrangência do Evento	3
1.3.1	Satélite	3
1.3.2	Descargas Atmosféricas	5
1.3.3	Chuva	8
1.3.4	Rajadas de Vento	13
2	Notícias	16
3	Classificação COBRADE	17
3.1	Resumo do Evento	17
4	Referências	19
5	Anexos	20

Sede Climatempo - Avenida Paulista, 302 - 5º andar | Sala 63 - Bela Vista - São Paulo/SP - CEP 01310-000 - Tel. (11) 3736-4591

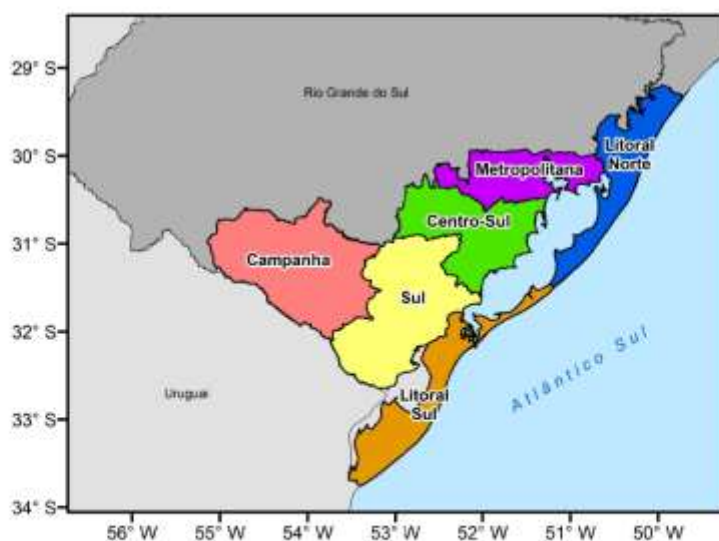
Labs Climatempo - Av. Dr. Altino Bondesan - 500 - Sala 130B - Parque Tecnológico - São José dos Campos/SP - CEP 12247-056 - Tel. (12) 9.9143-1232
www.climatempo.com.br www.climatempoconsultoria.com.br www.stormgeo.com 1 de 20

1 Análise de Evento Meteorológico

1.1 Região de Estudo

Na figura a seguir é apresentada a área de concessão da Equatorial-RS dividida em Seccionais, a serem analisadas neste relatório.

Figura 1: Seccionais do estado do Rio Grande do Sul atendidas pela Equatorial-RS.



1.2 Descrição do Evento

No período de 21 a 22 de novembro de 2023, houve a presença de um cavado em médios níveis da atmosfera e a passagem de uma frente fria sobre o estado do Rio Grande do Sul associada a um ciclone extratropical no oceano. Esses sistemas foram responsáveis pela formação de fortes tempestades sobre a área de concessão da Equatorial-RS. Nesse período, houve registro de chuvas intensas, tempestade de raios e vendavais de forma generalizada sobre o estado, os quais causaram grandes impactos.

Sede Climatempo - Avenida Paulista, 302 - 5º andar | Sala 63 - Bela Vista - São Paulo/SP - CEP 01310-000 - Tel. (11) 3736-4591

Labs Climatempo - Av. Dr. Altino Bondesan - 500 - Sala 130B - Parque Tecnológico - São José dos Campos/SP - CEP 12247-056 - Tel. (12) 9.9143-1232
www.climatempo.com.br www.climatempoconsultoria.com.br www.stormgeo.com 2 de 20

1.3 Abrangência do Evento

1.3.1 Satélite


A fim de identificar núcleos de chuva atuantes na atmosfera e visualizar o desenvolvimento e posição de sistemas meteorológicos são utilizadas imagens de satélite. A partir dessas análises, é possível inferir a abrangência do evento. Além disso, essas análises colaboram para determinar o horário de início e fim do evento.

As Figuras 2 a 3 apresentam as imagens do satélite GOES 16 (Canal 13) a cada 3 horas para o período do evento do evento, 21 a 22 de novembro de 2023. Os tons mais quentes (amarelo, vermelho e rosa) indicam a presença de nuvens de grande desenvolvimento vertical, geralmente associadas à ocorrência de tempo severo.

Entre a madrugada e a tarde do dia 21 de novembro (Figura 2), nota-se a presença de nuvens rasas que não estavam associadas a chuvas. A partir da noite, nota-se o avanço de nuvens de grande desenvolvimento vertical em direção ao estado do Rio Grande do Sul. Essa nebulosidade está associada a condições de tempo severo, como a ocorrência de chuvas intensas, fortes rajadas de vento e raios.

Ao longo de todo o dia 22 de novembro (Figura 3), observa-se a presença de nuvens de tempestade muito intensas. Essa nebulosidade tem potencial para causar chuvas fortes, raios e fortes rajadas de vento. Ao longo da noite, as nuvens começaram a se dissipar e a chuva diminui.

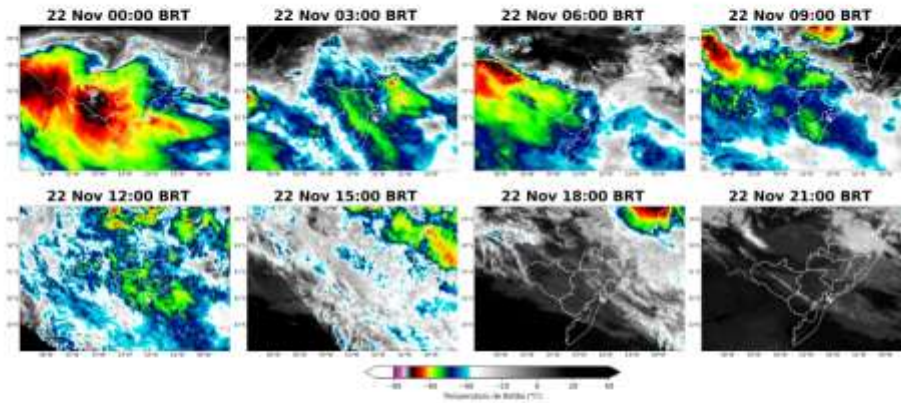
Figura 2: Imagens realçadas do satélite GOES-16 das 00 BRT até 21 BRT (a cada 3 horas) para o dia 21 de novembro de 2023.



Sede Climatempo - Avenida Paulista, 302 - 5º andar | Sala 63 - Bela Vista - São Paulo/SP - CEP 01310-000 - Tel. (11) 3736-4591

Labs Climatempo - Av. Dr. Altino Bondesan - 500 - Sala 130B - Parque Tecnológico - São José dos Campos/SP - CEP 12247-056 - Tel. (12) 9.9143-1232
www.climatempo.com.br www.climatempoconsultoria.com.br www.stormgeo.com 3 de 20

Figura 3: Imagens realçadas do satélite GOES-16 das 00 BRT até 21 BRT (a cada 3 horas) para o dia 22 de novembro de 2023.



Sede Climatedempo - Avenida Paulista, 302 - 5º andar | Sala 63 - Bela Vista - São Paulo/SP - CEP 01310-000 - Tel. (11) 3736-4591

Labs Climatedempo - Av. Dr. Altino Bondesan - 500 - Sala 130B - Parque Tecnológico - São José dos Campos/SP - CEP 12247-056 - Tel. (12) 9.9143-1232
www.climatedempo.com.br www.climatedempoconsultoria.com.br www.stormgeo.com 4 de 20

1.3.2 Descargas Atmosféricas

Para os dados de descargas atmosféricas, utiliza-se a base de dados da rede Earth Networks, sendo esta uma rede global que apresenta melhoria ano após ano em sua detecção dos tipos de raios como nuvem-solo e nuvem-nuvem. Para o propósito deste trabalho, utiliza-se apenas os raios nuvem-solo, os quais apresentam o maior impacto à infraestrutura e vida humana. Dessa maneira, de agora em diante sempre que mencionado a palavra raios, será referido à nuvem-solo.

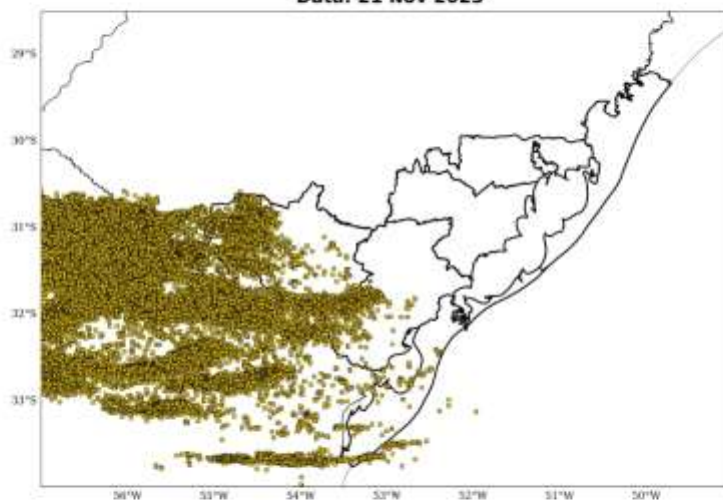
No dia 21 de novembro (Figura 4), houve registro de grande densidade de descargas atmosféricas sobre as seccionais Campanha, Sul e Litoral Sul.

No dia 22 de novembro (Figura 5), houve incidência de raios sobre todas as seccionais. As maiores densidades ficaram concentradas sobre as seccionais Centro-Sul e Campanha.

A Figura 6 apresenta o total de raios registrados no período de 21 a 22 de novembro de 2023. Caracteriza-se a ocorrência de uma tempestade de raios pela grande densidade de descargas elétricas que impactaram toda a área de concessão da Equatorial-RS.

Figura 4: Ocorrências de descargas atmosféricas nuvem-solo detectadas pelo sistema Earth Networks para o dia 21 de novembro sobre a área de concessão da Equatorial-RS.

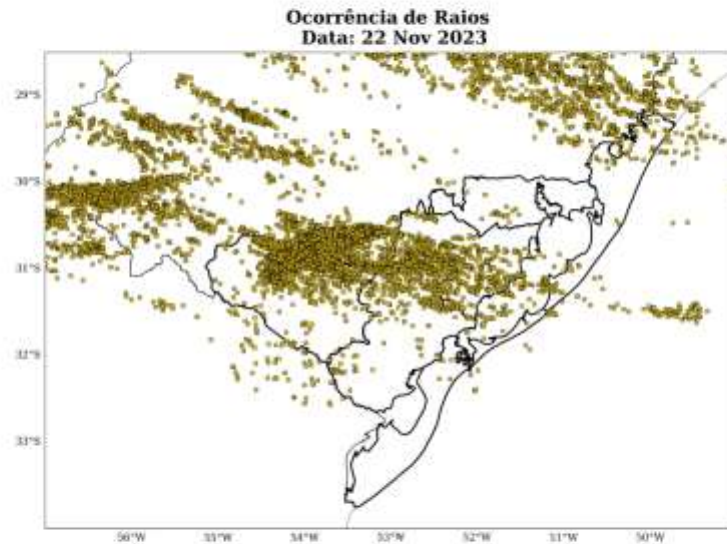
Ocorrência de Raios
Data: 21 Nov 2023



Sede Climateempo - Avenida Paulista, 302 - 5º andar | Sala 63 - Bela Vista - São Paulo/SP - CEP 01310-000 - Tel. (11) 3736-4591

Labs Climateempo - Av. Dr. Altino Bondesan - 500 - Sala 130B - Parque Tecnológico - São José dos Campos/SP - CEP 12247-056 - Tel. (12) 9.9143-1232
www.climateempo.com.br www.climateempoconsultoria.com.br www.stormgeo.com 5 de 20

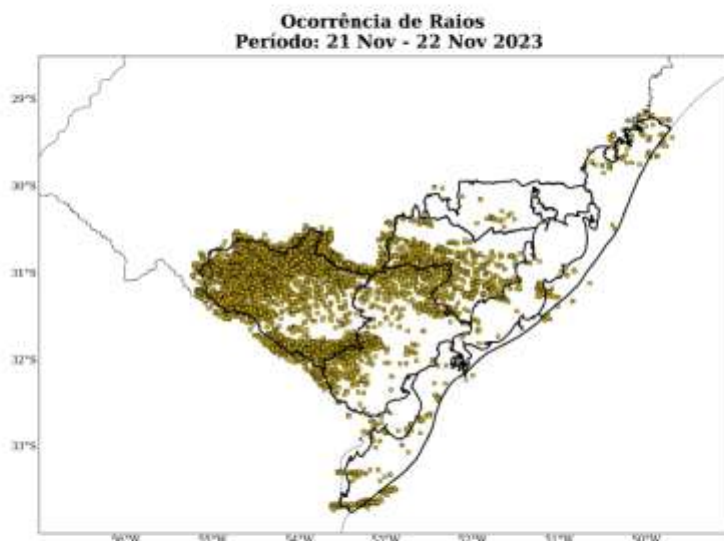
Figura 5: Ocorrências de descargas atmosféricas nuvem-solo detectadas pelo sistema Earth Networks para o dia 22 de novembro sobre a área de concessão da Equatorial-RS.



Sede Climateempo - Avenida Paulista, 302 - 5º andar | Sala 63 - Bela Vista - São Paulo/SP - CEP 01310-000 - Tel. (11) 3736-4591

Labs Climateempo - Av. Dr. Altino Bondesan - 500 - Sala 130B - Parque Tecnológico - São José dos Campos/SP - CEP 12247-056 - Tel. (12) 9.9143-1232
www.climateempo.com.br www.climateempoconsultoria.com.br www.stormgeo.com 6 de 20

Figura 6: Densidade de descargas atmosféricas nuvem-solo detectadas pelo sistema Earth Networks para o período de 21 a 22 de novembro de 2023 sobre a área de concessão da Equatorial-RS.



A Tabela 1 apresenta os totais de raios para todo o período do evento por cada Seccional. As áreas mais afetadas foram Campanha (mais de 10000 raios) e Sul (mais de 1300 raios).

Tabela 1: Total de raios durante o período do evento sobre as seccionais da Equatorial-RS.

Seccional	Total de Raios
Campanha	10410
Sul	1303
Centro-Sul	688
Litoral Sul	112
Litoral Norte	68
Metropolitana	24

Sede Climatedempo - Avenida Paulista, 302 - 5º andar | Sala 63 - Bela Vista - São Paulo/SP - CEP 01310-000 - Tel. (11) 3736-4591

Labs Climatedempo - Av. Dr. Altino Bondesan - 500 - Sala 1308 - Parque Tecnológico - São José dos Campos/SP - CEP 12247-056 - Tel. (12) 9.9143-1232
www.climatedempo.com.br www.climatedempoconsultoria.com.br www.stormgeo.com 7 de 20

1.3.3 Chuva

Para facilitar a compreensão espacial dos volumes de chuva registrados em Rio Grande do Sul, as figuras a seguir mostram os acumulados diários de chuva (Figuras 7-8) para o período de 21 a 22 de novembro de 2023 registrados pelas estações meteorológicas do INMET e do CEMADEN. Os tons mais frios (verde, azul e roxo) indicam chuvas mais intensas. A classificação da intensidade da chuva acumulada diária é apresentada na referência [4].

As estações meteorológicas realizam medições pontuais, porém, esses valores são representativos de toda a área em seu entorno. Além disso, essa análise pode ser combinada com as imagens de satélite a fim de se obter uma maior confiabilidade da ocorrência de chuvas na região. Ressalta-se que a falta de dados de estações meteorológicas em algumas regiões não exime a possibilidade da ocorrência de chuvas, e por isso, necessita-se da análise combinada de todas as variáveis apresentadas neste documento para inferir o potencial risco climático associado a transtornos.

No dia 21 de novembro (Figura 7) houve registro de chuva moderada a forte na seccional Campanha. Choveu com moderada intensidade na seccional Sul. Ocorreram chuvas fracas e chuviscos no Litoral Sul e Norte, respectivamente.

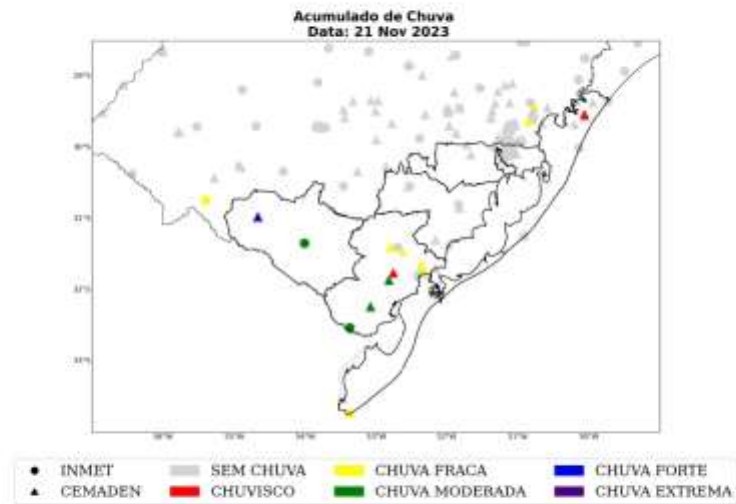
No dia 22 de novembro (Figura 8), a chuva se intensificou sobre todas as seccionais. O predomínio foi de chuva moderada a forte sobre a área de concessão da Equatorial-RS.

A Figura 9 mostra o acumulado de chuva para o período de 21 a 22 de novembro de 2023. Observa-se os máximos de chuva localizados nas Seccionais Campanha e Sul, com acumulados superiores a 60 mm em menos de dois dias.

Sede Climatempo - Avenida Paulista, 302 - 5º andar | Sala 63 - Bela Vista - São Paulo/SP - CEP 01310-000 - Tel. (11) 3736-4591

Labs Climatempo - Av. Dr. Altino Bondesan - 500 - Sala 130B - Parque Tecnológico - São José dos Campos/SP - CEP 12247-056 - Tel. (12) 9.9143-1232
www.climatempo.com.br www.climatempoconsultoria.com.br www.stormgeo.com 8 de 20

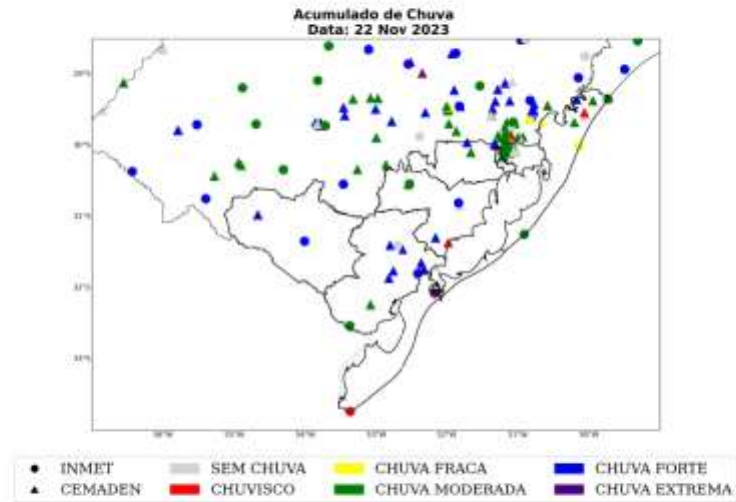
Figura 7: Acumulado diário de precipitação sobre a área de concessão da Equatorial-RS para o dia 21 de novembro, baseado nas estações meteorológicas do INMET e CEMADEN.



Sede Climatempo - Avenida Paulista, 302 - 5º andar | Sala 63 - Bela Vista - São Paulo/SP - CEP 01310-000 - Tel. (11) 3736-4591

Labs Climatempo - Av. Dr. Altino Bondesan - 500 - Sala 130B - Parque Tecnológico - São José dos Campos/SP - CEP 12247-056 - Tel. (12) 9.9143-1232
www.climatempo.com.br www.climatempoconsultoria.com.br www.stormgeo.com 9 de 20

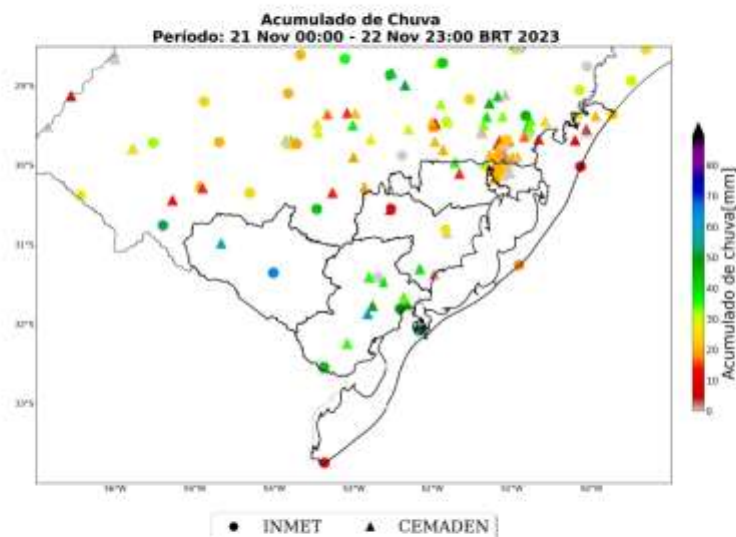
Figura 8: Acumulado diário de precipitação sobre a área de concessão da Equatorial-RS para o dia 22 de novembro, baseado nas estações meteorológicas do INMET e CEMADEN.



Sede Climatedpo - Avenida Paulista, 302 - 5º andar | Sala 63 - Bela Vista - São Paulo/SP - CEP 01310-000 - Tel. (11) 3736-4591

Labs Climatedpo - Av. Dr. Altino Bondesan - 500 - Sala 130B - Parque Tecnológico - São José dos Campos/SP - CEP 12247-056 - Tel. (12) 9.9143-1232
www.climatedpo.com.br www.climatedpoconsultoria.com.br www.stormgeo.com 10 de 20

Figura 9: Acumulado de precipitação sobre a área de concessão da Equatorial-RS para o período de 21 a 22 de novembro de 2023, baseado nas estações meteorológicas do INMET e CEMADEN.



A Tabela 2 mostra os maiores acumulados de chuva para o período 21 a 22 de novembro de 2023. Destaca-se que os máximos pluviométricos localizados nos municípios de Bagé (Campanha) e Pedro Osório (Sul), com volumes de 65 e 62 mm, respectivamente, registrados em menos de 48 horas.

Tabela 2: Chuva acumulada no período de 21 a 22 de novembro de 2023 nos municípios sob concessão da Equatorial-RS.

Estação	Município	Seccional	Chuva Total (mm)	Fonte
BAGE	Bagé	CAMPANHA	65	INMET
Centro	Pedro osório	SUL	62	CEMADEN
São Gregório	Dom pedrito	CAMPANHA	58	CEMADEN
RIO GRANDE	Rio grande	LITORAL SUL	53	INMET
PELOTAS	Capao do leao	SUL	49	INMET
Centro	Capão do leão	SUL	48	CEMADEN
JAGUARAO	Jaguarao	SUL	44	INMET
Areal	Pelotas	SUL	42	CEMADEN
Interior	São lourenço do sul	CENTRO SUL	39	CEMADEN
Glória	Canguçu	SUL	38	CEMADEN
Cochila dos Cunha	Canguçu	SUL	36	CEMADEN

Sede Climatedpo - Avenida Paulista, 302 - 5º andar | Sala 63 - Bela Vista - São Paulo/SP - CEP 01310-000 - Tel. (11) 3736-4591

Labs Climatedpo - Av. Dr. Altino Bondesan - 500 - Sala 1308 - Parque Tecnológico - São José dos Campos/SP - CEP 12247-056 - Tel. (12) 9.9143-1232
www.climatedpo.com.br www.climatedpoconsultoria.com.br www.stormgeo.com 11 de 20

Table 2 continued from previous page

Estação	Município	Seccional	Chuva Total (mm)	Fonte
Centro	Arroio grande	SUL	35	CEMADEN
Centro	São Jerônimo	METROPOLITANA	35	CEMADEN
Sinott	Pelotas	SUL	34	CEMADEN
Est. da Arrozeira	Eldorado do sul	METROPOLITANA	33	CEMADEN
Santa Isabel	Viamão	METROPOLITANA	30	CEMADEN
Restaurante Mirador	Itati	LITORAL NORTE	28	CEMADEN
Centro	Eldorado do sul	METROPOLITANA	27	CEMADEN
Predial	Torres	LITORAL NORTE	27	CEMADEN
CAMAQUA	Camaqua	CENTRO SUL	26	INMET
Vila Augusta	Viamão	METROPOLITANA	24	CEMADEN
São João	Porto alegre	METROPOLITANA	23	CEMADEN
Centro	Porto alegre	METROPOLITANA	23	CEMADEN
TORRES	Torres	LITORAL NORTE	23	INMET
Prot sio Alves	Porto alegre	METROPOLITANA	22	CEMADEN
Partenon	Porto alegre	METROPOLITANA	22	CEMADEN
Agronomia	Porto alegre	METROPOLITANA	21	CEMADEN
Belm Velho	Porto alegre	METROPOLITANA	21	CEMADEN
Garagem Municipal	Morrinhos do sul	LITORAL NORTE	21	CEMADEN
Jardim Algarve	Alvorada	METROPOLITANA	21	CEMADEN
Americana	Alvorada	METROPOLITANA	21	CEMADEN
PORTO ALEGRE	Porto alegre	METROPOLITANA	20	INMET
Cristal	Porto alegre	METROPOLITANA	20	CEMADEN
Serraria	Porto alegre	METROPOLITANA	20	CEMADEN
Hípica	Porto alegre	METROPOLITANA	19	CEMADEN
Vila Tupã	Alvorada	METROPOLITANA	19	CEMADEN
Navegantes	Porto alegre	METROPOLITANA	19	CEMADEN
Pirati	Alvorada	METROPOLITANA	18	CEMADEN
MOSTARDAS	Mostardas	LITORAL NORTE	17	INMET
Rua Por do Sol	Eldorado do sul	METROPOLITANA	15	CEMADEN
Centro	Maquiné	LITORAL NORTE	11	CEMADEN
Vila Paraíso	Encruzilhada do sul	CENTRO SUL	10	CEMADEN
ENCRUZILHADA DO SUL	Encruzilhada do sul	CENTRO SUL	10	INMET

Sede Climatempo - Avenida Paulista, 302 - 5º andar | Sala 63 - Bela Vista - São Paulo/SP - CEP 01310-000 - Tel. (11) 3736-4591

Labs Climatempo - Av. Dr. Altino Bondesan - 500 - Sala 1308 - Parque Tecnológico - São José dos Campos/SP - CEP 12247-056 - Tel. (12) 9.9143-1232
www.climatempo.com.br www.climatempoconsultoria.com.br www.stormgeo.com 12 de 20

1.3.4 Rajadas de Vento

As Figuras 10 a 11 mostram as máximas rajadas diárias de vento provenientes das estações meteorológicas do INMET presentes sobre a área de concessão da Equatorial-RS no período de 21 a 22 de novembro de 2023. A intensidade do vento é avaliada de acordo com a Escala Beaufort (ver Tabela 5). A Escala Beaufort é uma escala de intensidade dos ventos associada aos efeitos resultantes das ventanias sobre o mar e a terra.

As estações meteorológicas realizam medições pontuais, porém, esses valores são representativos de toda a área em seu entorno. Além disso, essa análise pode ser combinada com as imagens de satélite a fim de se obter uma maior confiabilidade da ocorrência de rajadas de vento na região. Ressalta-se que a falta de dados de estações meteorológicas em algumas regiões não exime a possibilidade da ocorrência de fortes rajadas de vento, e por isso, necessita-se da análise combinada de todas as variáveis apresentadas neste documento para inferir o potencial risco climático associado a transtornos.

No dia 21 de novembro (Figura 10), as máximas rajadas de vento foram classificadas como vento forte e ocorreram nas seccionais Campanha e Litoral Sul. Ventos dessa intensidade são capazes de movimentar árvores grandes. Nas demais áreas, as máximas rajadas de vento registradas variaram entre brisa forte e vento fresco que podem movimentar grandes galhos, árvores pequenas e ramos de árvores.

No dia 22 de novembro (Figura 11), os ventos se intensificaram. Houve registro de ventania forte nas seccionais Litoral Norte e Centro-Sul. Ventos dessa intensidade tem potencial para causar danos em árvores e em pequenas construções. Além disso, ocorreram ventos fortes nas seccionais Campanha e Sul. Nas demais áreas, as máximas rajadas de vento registradas variaram entre brisa forte e vento fresco.

Sede Climatempo - Avenida Paulista, 302 - 5º andar | Sala 63 - Bela Vista - São Paulo/SP - CEP 01310-000 - Tel. (11) 3736-4591

Labs Climatempo - Av. Dr. Altino Bondesan - 500 - Sala 130B - Parque Tecnológico - São José dos Campos/SP - CEP 12247-056 - Tel. (12) 9.9143-1232
www.climatempo.com.br www.climatempoconsultoria.com.br www.stormgeo.com 13 de 20

Figura 10: Máxima rajada de vento diária sobre a área de concessão da Equatorial-RS para o dia 21 de novembro, baseado nas estações meteorológicas do INMET.

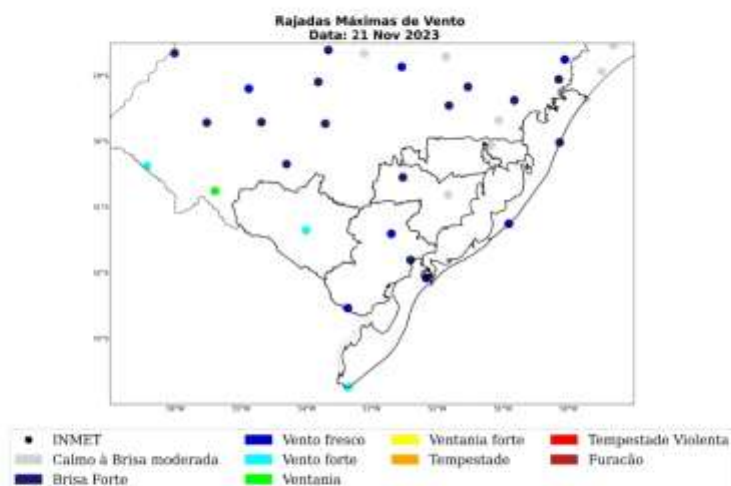
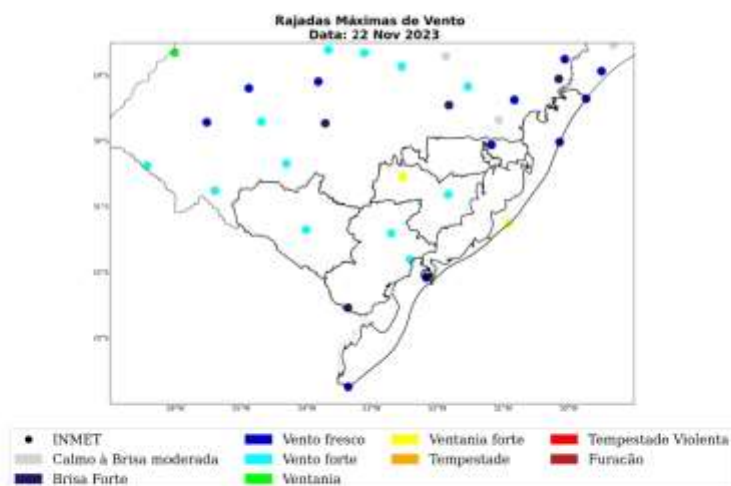


Figura 11: Máxima rajada de vento diária sobre a área de concessão da Equatorial-RS para o dia 22 de novembro, baseado nas estações meteorológicas do INMET.



Sede Climatempo - Avenida Paulista, 302 - 5º andar | Sala 63 - Bela Vista - São Paulo/SP - CEP 01310-000 - Tel. (11) 3736-4591

Labs Climatempo - Av. Dr. Altino Bondesan - 500 - Sala 130B - Parque Tecnológico - São José dos Campos/SP - CEP 12247-056 - Tel. (12) 9.9143-1232
www.climatempo.com.br www.climatempoconsultoria.com.br www.stormgeo.com 14 de 20

A Tabela 3 apresenta as máximas rajadas de vento registradas no período do evento. Os maiores registros foram localizados nos municípios de Encruzilhada do Sul, localizado na seccional Centro Sul, e em Mostardas, na seccional Litoral Norte, onde as rajadas atingiram 78 e 81 km/h, respectivamente.

Tabela 3: Rajada máxima de vento no período de 21 a 22 de novembro de 2023 nos municípios sob concessão da Equatorial-RS. Fonte: INMET.

Estação	Município	Seccional	Rajada Máxima (km/h)	Data/Hora (BRT)
ENCRUZILHADA DO SUL	Encruzilhada do sul	CENTRO SUL	81	22/11/2023 02
MOSTARDAS	Mostardas	LITORAL NORTE	78	22/11/2023 04
CAMAQUA	Camaqua	CENTRO SUL	58	22/11/2023 02
CANGUCU	Canguçu	SUL	56	22/11/2023 01
BAGE	Bage	CAMPANHA	54	22/11/2023 01
PELOTAS	Capao do leao	SUL	51	22/11/2023 01
TRAMANDAI	Tramandai	LITORAL NORTE	48	22/11/2023 05
PORTO ALEGRE	Porto alegre	METROPOLITANA	45	22/11/2023 04
RIO GRANDE	Rio grande	LITORAL SUL	45	21/11/2023 23
JAGUARAO	Jaguarao	SUL	44	21/11/2023 22
TORRES	Torres	LITORAL NORTE	39	22/11/2023 13

Sede Climatempo - Avenida Paulista, 302 - 5º andar | Sala 63 - Bela Vista - São Paulo/SP - CEP 01310-000 - Tel. (11) 3736-4591

Labs Climatempo - Av. Dr. Altino Bondesan - 500 - Sala 130B - Parque Tecnológico - São José dos Campos/SP - CEP 12247-056 - Tel. (12) 9.9163-1232
www.climatempo.com.br www.climatempoconsultoria.com.br www.stormgeo.com 8 de 20

2 Notícias

Foi realizado um compilado das principais notícias das condições climáticas severas que atingiram a área de concessão da Equatorial-RS durante o período do evento. Todas as notícias estão referenciadas no final do documento.

As notícias relatam a ocorrência de temporais ao longo do período de 21 a 22 de novembro de 2023 no estado de Rio Grande do Sul.

Figura 12: Notícias dos impactos das condições climáticas severas sobre a área de concessão da Equatorial-RS durante os dias do evento.

Chuva ganha força nesta quarta-feira; Inmet alerta para risco de temporal no RS

Segundo o Instituto Nacional de Meteorologia, o Estado pode alcançar 100mm de precipitação e vento de até 100 km/h

21/11/2023 - 15h32min

COMPARTILHE



GZH GZH



Frente fria aumenta a instabilidade em maio: há enchentes em todo o Estado

Sede Climatempo - Avenida Paulista, 302 - 5º andar | Sala 63 - Bela Vista - São Paulo/SP - CEP 01310-000 - Tel. (11) 3736-4591

Labs Climatempo - Av. Dr. Altino Bondesan - 500 - Sala 130B - Parque Tecnológico - São José dos Campos/SP - CEP 12247-056 - Tel. (12) 9.9143-1232
www.climatempo.com.br www.climatempoconsultoria.com.br www.stormgeo.com 16 de 20

3 Classificação COBRADE

O COBRADE (Classificação e Codificação Brasileira de Desastres) foi criado com o intuito de adequar a classificação brasileira às especificações utilizadas pela ONU na categorização de desastres e nivelar o país aos demais organismos de gerenciamento de desastres do mundo.

Baseado nas análises dos dados apresentados, classifica-se o evento ocorrido sobre a área de concessão da Equatorial-RS como frente fria (1.3.1.2.0), que causou chuvas intensas (1.3.2.1.4), tempestade de raios (1.3.2.1.2) e vendaval (1.3.2.1.5).

3.1 Resumo do Evento

No período de 21 a 22 de novembro de 2023, houve a presença de um cavado em médios níveis da atmosfera e a passagem de uma frente fria associada a um ciclone extratropical. Esses sistemas foram responsáveis por provocar fortes tempestades. Nesse período, houve registro de chuvas intensas, tempestade de raios e vendavais de forma generalizada sobre o estado, os quais causaram grandes impactos no estado do Rio Grande do Sul.

No período de 21 a 22 de novembro de 2023, os acumulados de chuva alcançaram os 65 mm no município de Bagé, na seccional Campanha. Tal valor corresponde a cerca de 50% da média climatológica de chuva na região no mês de novembro acontecendo em poucas horas.

As máximas rajadas de vento foram classificadas como ventania forte, com valor igual a 81 km/h, na seccional Centro Sul. Ventos com essa intensidade tem potencial para causar danos em árvores e em pequenas construções, o que pode causar prejuízos às redes de distribuição de energia elétrica.

Houve registro de grande quantidade de descargas atmosféricas em toda a área de concessão da Equatorial-RS, o que é caracterizado como uma tempestade de raios.

A combinação de chuvas intensas, tempestade de raios e fortes rajadas de vento evidencia a ocorrência de um evento severo.

Sede Climatempo - Avenida Paulista, 302 - 5º andar | Sala 63 - Bela Vista - São Paulo/SP - CEP 01310-000 - Tel. (11) 3736-4591

Labs Climatempo - Av. Dr. Altino Bondesan - 500 - Sala 130B - Parque Tecnológico - São José dos Campos/SP - CEP 12247-056 - Tel. (12) 9.9143-1232
www.climatempo.com.br www.climatempoconsultoria.com.br www.stormgeo.com 17 de 20

Tabela 4: Resumo do evento de acordo com a classificação COBRADE.

Resumo do Evento	
Número/Código do Evento	
Número/Código do Relatório	
Descrição	Vendavais, chuvas intensas e tempestade de raios decorrentes da atuação de um cavado em médios níveis da atmosfera e da passagem de uma frente fria sobre o estado do Rio Grande do Sul.
Código COBRADE	1.3.1.2.0 - Frente Fria 1.3.2.1.2 - Tempestade de Raios 1.3.2.1.4 - Chuvas Intensas 1.3.2.1.5 - Vendaval
Hora de início	21/11/2023 - 14:00
Hora do término	23/11/2023 - 00:00
Abrangência espacial	Todas as seccionais sob concessão da Equatorial-RS no Rio Grande do Sul.

Sede Clímatempo - Avenida Paulista, 302 - 5º andar | Sala 63 - Bela Vista - São Paulo/SP - CEP 01310-000 - Tel. (11) 3736-4591

Labs Clímatempo - Av. Dr. Altino Bondesan - 500 - Sala 1308 - Parque Tecnológico - São José dos Campos/SP - CEP 12247-016 - Tel. (12) 9.9943-1222
www.climatempo.com.br www.climatempoconsultoria.com.br www.stormgeo.com 18 de 20

4 Referências

- 1 - Instituto Nacional de Meteorologia (INMET) - <http://www.inmet.gov.br>
- 2 - Centro Nacional de Monitoramento e Alertas de Desastres Naturais (CEMADEN) - <http://www2.cemaden.gov.br/>
- 3 - Guide to Meteorological Instruments and Methods of Observation - <https://www.posmet.ufv.br/wp-content/uploads/2016/09/MET-474-WMO-Guide.pdf>
- 4 - CALVETTI, L., BENETI, C., GONÇALVES, J. E., MOREIRA, I. A., DUQUIA, C., BREDI, A., & ALVES, T. A. (2006, August). Definição de classes de precipitação para utilização em previsões por categoria e hidrológica. In XIV Congresso Brasileiro de Meteorologia.
- 5 - <https://gauchazh.clicrbs.com.br/ambiente/noticia/2023/11/chuva-ganha-forca-nesta-quarta-feira-inmet-alerta-para-risco-de-temporal-no-rs-clp8o9w7g003k0159yj9jat84.html>

Sede Climatedpo - Avenida Paulista, 302 - 5º andar | Sala 63 - Bela Vista - São Paulo/SP - CEP 01310-000 - Tel. (11) 3736-4591

Labs Climatedpo - Av. Dr. Altino Bondesan - 500 - Sala 130B - Parque Tecnológico - São José dos Campos/SP - CEP 12247-056 - Tel. (12) 9.9143-1232
www.climatedpo.com.br www.climatedpoconsultoria.com.br www.stormgeo.com 19 de 20

5 Anexos

Tabela 5: Escala Beaufort que apresenta as características do vento associadas a impactos dependendo do seu grau de intensidade.

Escala Beaufort			
Grau	Designação	Intensidade do Vento (km/h)	Efeitos sobre o continente
0	Calmo	<1	Fumaça sobe na vertical.
1	Aragem	1 - 5	Fumaça indica direção do vento.
2	Brisa leve	6 - 11	Sente o vento no rosto; As folhas das árvores movem; os moirinhos começam a trabalhar.
3	Brisa fraca	12 - 19	As folhas agitam-se e as bandeiras desfraldam ao vento.
4	Brisa moderada	20 - 28	Poeira e pequenos papéis levantados; movem-se os galhos das árvores.
5	Brisa forte	29 - 38	Movimentação de grandes galhos e árvores pequenas.
6	Vento fresco	39 - 49	Movem-se os ramos das árvores; dificuldade em manter um guarda chuva aberto; assobio em fios de postes.
7	Vento forte	50 - 61	Movem-se as árvores grandes; dificuldade em andar contra o vento.
8	Ventania	62 - 74	Quebram-se galhos de árvores; dificuldade em andar contra o vento; barcos permanecem nas portas.
9	Ventania forte	75 - 88	Dança em árvores e pequenas construções; impossível andar contra o vento.
10	Tempestade	89 - 102	Árvores arrancadas; danos estruturais em construções.
11	Tempestade severa	103 - 117	Edifícios parcialmente em construções.
12	Tempestade	118	Edifícios parcialmente destruídos em construções.

Tabela 6: Escala de intensidade da chuva de acordo com Calvetti et al. (2006), referência [4].

Intensidade	Intervalo em mm/dia
Chuvisco	até 2,5 mm/dia
Chuva fraca	2,5 - 10 mm/dia
Chuva moderada	10 - 25 mm/dia
Chuva forte	25 - 50 mm/dia
Chuva extrema	maior que 50 mm/dia

Sede Climatempo - Avenida Paulista, 302 - 5º andar | Sala 63 - Bela Vista - São Paulo/SP - CEP 01310-000 - Tel. (11) 3736-4591

Labs Climatempo - Av. Dr. Altino Bondesan - 500 - Sala 130B - Parque Tecnológico - São José dos Campos/SP - CEP 12247-056 - Tel. (12) 9.9143-1232
www.climatempo.com.br www.climatempoconsultoria.com.br www.stormgeo.com 20 de 20



Marcely Sondermann
Meteorologista
CREA 2020108081

Anexo IV – Decretos de Situação de Emergência emitidos pelos municípios atingidos pelo evento

Não houve emissão de decretos pelos municípios da área de concessão da CEEE Equatorial.

Anexo V – Lista das Ocorrências Relacionadas à Situação de Emergência

OCOR	FATO_GERADOR	NIVEL_TENSAO	INI_OC	MUNICIPIO	AL_OC	CAUSA	TP	TD	TE
2023-836117	INTERNA;NÃO PROGRAMADA;MEIO AMBIENTE;DESCARGA ATMOSFÉRICA	13800	22/11/2023 14:06:44	PIRATINI	CGU 8	303 - DESCARGA ATMOSFERICA	342,6	20,37	105,8
2023-835750	INTERNA;NÃO PROGRAMADA;MEIO AMBIENTE;DESCARGA ATMOSFÉRICA	13800	22/11/2023 17:40:46	MOSTARDAS	MOS 3	303 - DESCARGA ATMOSFERICA	1384,32	0,37	10,88
2023-832523	INTERNA;NÃO PROGRAMADA;MEIO AMBIENTE;DESCARGA ATMOSFÉRICA	13800	22/11/2023 03:52:06	SERTAO SANTANA	VAS 5	303 - DESCARGA ATMOSFERICA	391,45	32,12	26,33
2023-835210	INTERNA;NÃO PROGRAMADA;MEIO AMBIENTE;DESCARGA ATMOSFÉRICA	220	22/11/2023 14:56:50	ARROIO GRANDE	POS 4	303 - DESCARGA ATMOSFERICA	411,83	65,92	19,42
2023-833244	INTERNA;NÃO PROGRAMADA;MEIO AMBIENTE;DESCARGA ATMOSFÉRICA	13800	22/11/2023 02:17:03	SAO LOURENCO DO SUL	SLO 6	303 - DESCARGA ATMOSFERICA	395,42	33,68	87,85
2023-832879	INTERNA;NÃO PROGRAMADA;MEIO AMBIENTE;DESCARGA ATMOSFÉRICA	220	22/11/2023 07:39:16	PELOTAS	PEL1 102	303 - DESCARGA ATMOSFERICA	243,9	15,68	40,23
2023-835010	INTERNA;NÃO PROGRAMADA;MEIO AMBIENTE;DESCARGA ATMOSFÉRICA	220	22/11/2023 10:36:03	TORRES	TOR 3	303 - DESCARGA ATMOSFERICA	292,07	565,47	3,63
2023-832030	INTERNA;NÃO PROGRAMADA;MEIO AMBIENTE;DESCARGA ATMOSFÉRICA	13800	22/11/2023 01:40:21	PIRATINI	CGU 6	303 - DESCARGA ATMOSFERICA	756,28	41,62	219,18
2023-835924	INTERNA;NÃO PROGRAMADA;MEIO AMBIENTE;DESCARGA ATMOSFÉRICA	220	22/11/2023 18:38:29	RIO GRANDE	RGR1 12	303 - DESCARGA ATMOSFERICA	361,1	26,78	49,63
2023-836790	INTERNA;NÃO PROGRAMADA;MEIO AMBIENTE;DESCARGA ATMOSFÉRICA	220	23/11/2023 03:20:05	CAMAQUA	CAM 12	303 - DESCARGA ATMOSFERICA	491,6	18,87	37,08
2023-836816	INTERNA;NÃO PROGRAMADA;MEIO AMBIENTE;DESCARGA ATMOSFÉRICA	13800	23/11/2023 05:25:33	MOSTARDAS	MOS 4	303 - DESCARGA ATMOSFERICA	135,15	373,32	76,15
2023-833476	INTERNA;NÃO PROGRAMADA;MEIO AMBIENTE;DESCARGA ATMOSFÉRICA	13800	22/11/2023 08:10:25	CANGUCU	CGU 9	303 - DESCARGA ATMOSFERICA	331,07	713,72	13,48
2023-832084	INTERNA;NÃO PROGRAMADA;MEIO AMBIENTE;DESCARGA ATMOSFÉRICA	13800	22/11/2023 02:56:46	CAMAQUA	CAM 13	303 - DESCARGA ATMOSFERICA	7,23	367,93	479,07
2023-833268	INTERNA;NÃO PROGRAMADA;MEIO AMBIENTE;DESCARGA ATMOSFÉRICA	13800	22/11/2023 03:37:44	SAO LOURENCO DO SUL	SLO 4	303 - DESCARGA ATMOSFERICA	445,18	35,17	23,92
2023-836058	INTERNA;NÃO PROGRAMADA;MEIO AMBIENTE;DESCARGA ATMOSFÉRICA	220	22/11/2023 19:18:52	CANGUCU	CGU 9	303 - DESCARGA ATMOSFERICA	996,78	19,43	21,77
2023-837169	INTERNA;NÃO PROGRAMADA;MEIO AMBIENTE;DESCARGA ATMOSFÉRICA	13800	23/11/2023 09:06:38	BAGE	BAG2 29	303 - DESCARGA ATMOSFERICA	313,43	9,3	9,45
2023-837319	INTERNA;NÃO PROGRAMADA;MEIO AMBIENTE;DESCARGA ATMOSFÉRICA	220	23/11/2023 09:49:07	PELOTAS	CGU 10	303 - DESCARGA ATMOSFERICA	2715,63	54,92	690,33
2023-832397	INTERNA;NÃO PROGRAMADA;MEIO AMBIENTE;DESCARGA ATMOSFÉRICA	13800	22/11/2023 05:46:15	PELOTAS	MRE 02	303 - DESCARGA ATMOSFERICA	325,23	34,77	4,47
2023-831371	INTERNA;NÃO PROGRAMADA;MEIO AMBIENTE;DESCARGA ATMOSFÉRICA	220	21/11/2023 19:27:44	TAPES	VAS 5	303 - DESCARGA ATMOSFERICA	1520,07	2259,05	274
2023-838485	INTERNA;NÃO PROGRAMADA;MEIO AMBIENTE;DESCARGA ATMOSFÉRICA	220	23/11/2023 15:37:13	PINHEIRO MACHADO	UPME 2	303 - DESCARGA ATMOSFERICA	199,2	44,83	6308,75
2023-833625	INTERNA;NÃO PROGRAMADA;MEIO AMBIENTE;DESCARGA ATMOSFÉRICA	220	22/11/2023 09:53:45	PIRATINI	AGR 1	303 - DESCARGA ATMOSFERICA	4483,67	1843,15	130,92
2023-918853	INTERNA;NÃO PROGRAMADA;MEIO AMBIENTE;DESCARGA ATMOSFÉRICA	220	22/11/2023 12:21:09	LAVRAS DO SUL	BAG2 22	303 - DESCARGA ATMOSFERICA	2564,8	166,13	54,92
2023-837028	INTERNA;NÃO PROGRAMADA;MEIO AMBIENTE;DESCARGA ATMOSFÉRICA	220	23/11/2023 08:28:32	DOM PEDRITO	DPE 04	303 - DESCARGA ATMOSFERICA	411,02	0,07	2,72
2023-833525	INTERNA;NÃO PROGRAMADA;MEIO AMBIENTE;DESCARGA ATMOSFÉRICA	13800	22/11/2023 09:33:13	ARROIO GRANDE	POS 4	303 - DESCARGA ATMOSFERICA	1779,47	1050,47	47,73
2023-837630	INTERNA;NÃO PROGRAMADA;MEIO AMBIENTE;DESCARGA ATMOSFÉRICA	13800	23/11/2023 11:39:23	DOM PEDRITO	DPE 04	303 - DESCARGA ATMOSFERICA	1992,17	0,35	6,8
2023-836106	INTERNA;NÃO PROGRAMADA;MEIO AMBIENTE;ÁRVORE OU VEGETAÇÃO	220	22/11/2023 19:14:17	ARAMBARE	CAM2 22	304 - ARVORE OU VEGETACAO	1188,87	0,1	173,65
2023-832064	INTERNA;NÃO PROGRAMADA;MEIO AMBIENTE;ÁRVORE OU VEGETAÇÃO	220	22/11/2023 02:31:31	ENCRUZILHADA DO SUL	ECZ 2	304 - ARVORE OU VEGETACAO	298,02	2062,28	254,92
2023-832092	INTERNA;NÃO PROGRAMADA;MEIO AMBIENTE;ÁRVORE OU VEGETAÇÃO	13800	22/11/2023 02:31:01	CAMAQUA	CAM 18	304 - ARVORE OU VEGETACAO	358,15	40	116,9
2023-832094	INTERNA;NÃO PROGRAMADA;MEIO AMBIENTE;ÁRVORE OU VEGETAÇÃO	13800	22/11/2023 03:02:40	DOM FELICIANO	DFE 03	304 - ARVORE OU VEGETACAO	301,08	83,15	233,1
2023-836601	INTERNA;NÃO PROGRAMADA;MEIO AMBIENTE;ÁRVORE OU VEGETAÇÃO	220	22/11/2023 22:52:23	TORRES	TOR 5	304 - ARVORE OU VEGETACAO	622,43	8,7	111,32
2023-836737	INTERNA;NÃO PROGRAMADA;MEIO AMBIENTE;ÁRVORE OU VEGETAÇÃO	220	23/11/2023 04:59:45	TORRES	TOR 6	304 - ARVORE OU VEGETACAO	128,17	53,82	42,43
2023-838398	INTERNA;NÃO PROGRAMADA;MEIO AMBIENTE;ÁRVORE OU VEGETAÇÃO	13800	23/11/2023 17:01:27	ENCRUZILHADA DO SUL	AES 3FICT	304 - ARVORE OU VEGETACAO	944,82	101,45	110,2
2023-832932	INTERNA;NÃO PROGRAMADA;MEIO AMBIENTE;ÁRVORE OU VEGETAÇÃO	220	22/11/2023 00:36:55	ARROIO DO PADRE	MRE 02	304 - ARVORE OU VEGETACAO	631,45	1,98	73,55
2023-839724	INTERNA;NÃO PROGRAMADA;MEIO AMBIENTE;ÁRVORE OU VEGETAÇÃO	13800	23/11/2023 14:25:00	SERTAO SANTANA	VAS 5	304 - ARVORE OU VEGETACAO	1221,17	17,12	127,23
2023-837722	INTERNA;NÃO PROGRAMADA;MEIO AMBIENTE;ÁRVORE OU VEGETAÇÃO	220	23/11/2023 12:16:02	PELOTAS	PEL4 46	304 - ARVORE OU VEGETACAO	2923,58	85,68	118,58
2023-838345	INTERNA;NÃO PROGRAMADA;MEIO AMBIENTE;ÁRVORE OU VEGETAÇÃO	220	23/11/2023 16:38:53	CANDIOTA	UPME 3	304 - ARVORE OU VEGETACAO	1157,5	29,43	79,18
2023-838525	INTERNA;NÃO PROGRAMADA;MEIO AMBIENTE;ÁRVORE OU VEGETAÇÃO	13800	23/11/2023 10:28:15	HERVAL	AGR 1	304 - ARVORE OU VEGETACAO	1292	83,93	16,63

2023-838492	INTERNA;NÃO PROGRAMADA;MEIO AMBIENTE;ÁRVORE OU VEGETAÇÃO	220	23/11/2023 17:50:48	MAMPITUBA	TOR 6	304 - ARVORE OU VEGETACAO	62,82	0,15	24,42
2023-833666	INTERNA;NÃO PROGRAMADA;MEIO AMBIENTE;ÁRVORE OU VEGETAÇÃO	220	22/11/2023 10:00:29	CARAA	OSO1 14	304 - ARVORE OU VEGETACAO	403,48	81,33	9352,7
2023-830758	INTERNA;NÃO PROGRAMADA;MEIO AMBIENTE;QUEIMA OU INCÊNDIO	220	21/11/2023 16:19:13	TERRA DE AREIA	TAR 2	307 - QUEIMA OU INCENDIO	1346,75	0,07	1997,03
2023-836380	INTERNA;NÃO PROGRAMADA;MEIO AMBIENTE;QUEIMA OU INCÊNDIO	220	22/11/2023 21:17:03	BAGE	BAG1 14	307 - QUEIMA OU INCENDIO	745,33	16,8	143,88
2023-835423	INTERNA;NÃO PROGRAMADA;MEIO AMBIENTE;VENTO	13800	22/11/2023 15:52:06	RIO GRANDE	CSN 2	311 - VENTO	38,92	0,05	8,93
2023-838073	INTERNA;NÃO PROGRAMADA;MEIO AMBIENTE;VENTO	220	23/11/2023 14:50:30	RIO GRANDE	CSN 2	311 - VENTO	1814,78	480,07	157,25
2023-835035	INTERNA;NÃO PROGRAMADA;MEIO AMBIENTE;VENTO	13800	22/11/2023 14:13:53	STA VITORIA DO PALMAR	SVP 3	311 - VENTO	83,5	17,62	79,65
2023-832534	INTERNA;NÃO PROGRAMADA;MEIO AMBIENTE;VENTO	13800	22/11/2023 00:32:51	RIO GRANDE	RGR1 11	311 - VENTO	427,22	43,8	30,37
2023-832891	INTERNA;NÃO PROGRAMADA;MEIO AMBIENTE;VENTO	13800	22/11/2023 01:32:02	DOM PEDRITO	DPE 09	311 - VENTO	575,37	6523,53	499,07
2023-833822	INTERNA;NÃO PROGRAMADA;MEIO AMBIENTE;VENTO	220	22/11/2023 10:05:57	TORRES	TOR 5	311 - VENTO	50,02	22,23	51,1
2023-834814	INTERNA;NÃO PROGRAMADA;MEIO AMBIENTE;VENTO	220	22/11/2023 11:07:09	DOM FELICIANO	DFE 03	311 - VENTO	345,62	1008,73	3,05
2023-833317	INTERNA;NÃO PROGRAMADA;MEIO AMBIENTE;VENTO	220	22/11/2023 08:56:06	TORRES	TOR 3	311 - VENTO	16,35	561,38	77,17
2023-839092	INTERNA;NÃO PROGRAMADA;MEIO AMBIENTE;VENTO	13800	23/11/2023 18:37:32	OSORIO	OSO1 16	311 - VENTO	354,1	0,2	288,17
2023-832776	INTERNA;NÃO PROGRAMADA;MEIO AMBIENTE;VENTO	220	22/11/2023 06:14:54	SENTINELA DO SUL	VAS 4	311 - VENTO	323,82	358,62	160,62
2023-834198	INTERNA;NÃO PROGRAMADA;MEIO AMBIENTE;VENTO	13800	22/11/2023 11:36:03	CAPAO DA CANOA	ATL 6	311 - VENTO	126,77	9,6	605,58
2023-831502	INTERNA;NÃO PROGRAMADA;MEIO AMBIENTE;VENTO	220	21/11/2023 19:55:41	PELOTAS	MRE 02	311 - VENTO	783,22	2068,27	37,35
2023-831862	INTERNA;NÃO PROGRAMADA;MEIO AMBIENTE;VENTO	220	21/11/2023 23:48:33	RIO GRANDE	QUI 5	311 - VENTO	118,58	227,6	60,5
2023-832275	INTERNA;NÃO PROGRAMADA;MEIO AMBIENTE;VENTO	13800	22/11/2023 03:29:55	MARIANA PIMENTEL	GUA 12	311 - VENTO	595,97	1223,12	47,87
2023-831220	INTERNA;NÃO PROGRAMADA;MEIO AMBIENTE;VENTO	220	21/11/2023 18:33:55	RIO GRANDE	RGR1 14	311 - VENTO	1291,42	46,65	11,42
2023-834675	INTERNA;NÃO PROGRAMADA;MEIO AMBIENTE;VENTO	13800	22/11/2023 11:48:17	DOM PEDRITO	DPE 09	311 - VENTO	269,13	360,98	489,13
2023-833832	INTERNA;NÃO PROGRAMADA;MEIO AMBIENTE;VENTO	13800	22/11/2023 06:59:45	BAGE	BAG1 14	311 - VENTO	237,57	32,77	21,65
2023-835230	INTERNA;NÃO PROGRAMADA;MEIO AMBIENTE;VENTO	220	22/11/2023 14:53:40	BAGE	BAG2 28	311 - VENTO	264,77	724,05	23,42
2023-833895	INTERNA;NÃO PROGRAMADA;MEIO AMBIENTE;VENTO	220	22/11/2023 10:33:23	ENCRUZILHADA DO SUL	ECZ 1	311 - VENTO	616,52	94,63	229,77
2023-830489	INTERNA;NÃO PROGRAMADA;MEIO AMBIENTE;VENTO	220	21/11/2023 14:28:52	OSORIO	OSO1 13	311 - VENTO	277,4	31,63	4372,1
2023-831834	INTERNA;NÃO PROGRAMADA;MEIO AMBIENTE;VENTO	220	21/11/2023 23:29:44	DOM PEDRITO	DPE 07	311 - VENTO	576,32	76,48	44,37
2023-834907	INTERNA;NÃO PROGRAMADA;MEIO AMBIENTE;VENTO	220	22/11/2023 14:02:24	SAO LOURENCO DO SUL	SLO 1	311 - VENTO	2531,9	71,15	46,55
2023-833889	INTERNA;NÃO PROGRAMADA;MEIO AMBIENTE;VENTO	220	22/11/2023 10:41:07	PELOTAS	PEL4 46	311 - VENTO	1731,22	28,62	59,5
2023-835614	INTERNA;NÃO PROGRAMADA;MEIO AMBIENTE;VENTO	13800	22/11/2023 17:00:31	HERVAL	AGR 2	311 - VENTO	1577,82	28,28	64,22
2023-834807	INTERNA;NÃO PROGRAMADA;MEIO AMBIENTE;VENTO	220	22/11/2023 09:12:20	TAVARES	MOS 3	311 - VENTO	287,77	0,12	72,78
2023-837243	INTERNA;NÃO PROGRAMADA;MEIO AMBIENTE;VENTO	220	23/11/2023 09:23:09	ARROIO GRANDE	POS 4	311 - VENTO	1491,78	16,88	14,8
2023-831865	INTERNA;NÃO PROGRAMADA;MEIO AMBIENTE;VENTO	220	22/11/2023 00:04:49	BAGE	BAG1 14	311 - VENTO	1070,03	13,85	4,72
2023-837446	INTERNA;NÃO PROGRAMADA;MEIO AMBIENTE;VENTO	13800	23/11/2023 10:41:48	RIO GRANDE	TAI 4	311 - VENTO	1279,68	152,38	158,57
2023-834926	INTERNA;NÃO PROGRAMADA;MEIO AMBIENTE;VENTO	220	22/11/2023 14:05:34	ENCRUZILHADA DO SUL	ECZ 1	311 - VENTO	2684,12	70,58	1,77
2023-832685	INTERNA;NÃO PROGRAMADA;MEIO AMBIENTE;VENTO	13800	22/11/2023 03:31:10	DOM PEDRITO	DPE 10	311 - VENTO	289,8	284,2	3306,83
2023-836666	INTERNA;NÃO PROGRAMADA;MEIO AMBIENTE;VENTO	220	23/11/2023 00:44:24	CAMAQUA	CAM2 24	311 - VENTO	4328,87	32,48	47,12
2023-837464	INTERNA;NÃO PROGRAMADA;MEIO AMBIENTE;VENTO	220	23/11/2023 10:46:14	PELOTAS	PEL2 23	311 - VENTO	1459,53	6,62	12,52
2023-838381	INTERNA;NÃO PROGRAMADA;MEIO AMBIENTE;VENTO	220	23/11/2023 16:53:11	PIRATINI	CGU 8	311 - VENTO	1797,62	22,98	50,7
2023-838307	INTERNA;NÃO PROGRAMADA;MEIO AMBIENTE;VENTO	13800	23/11/2023 12:58:11	BAGE	BAG2 29	311 - VENTO	145,82	60	2606,05
2023-834003	INTERNA;NÃO PROGRAMADA;MEIO AMBIENTE;VENTO	13800	22/11/2023 11:02:53	ARROIO GRANDE	AGR 6	311 - VENTO	1994,67	8,17	14,75

2023-835558	INTERNA;NÃO PROGRAMADA;MEIO AMBIENTE;VENTO	220	22/11/2023 16:38:41	DOM PEDRITO	DPE 05	311 - VENTO	268,62	14,33	11,02
2023-833045	INTERNA;NÃO PROGRAMADA;MEIO AMBIENTE;VENTO	220	22/11/2023 08:12:03	DOM PEDRITO	DPE 05	311 - VENTO	733,35	0,07	31,52
2023-831920	INTERNA;NÃO PROGRAMADA;MEIO AMBIENTE;VENTO	220	22/11/2023 00:52:25	DOM PEDRITO	DPE 05	311 - VENTO	960,22	5,5	197,3
2023-834822	INTERNA;NÃO PROGRAMADA;MEIO AMBIENTE;VENTO	220	22/11/2023 13:37:48	TERRA DE AREIA	TAR 4	311 - VENTO	762,62	3,27	10,57
2023-833793	INTERNA;NÃO PROGRAMADA;MEIO AMBIENTE;VENTO	220	21/11/2023 19:53:29	ITATI	TAR 4	311 - VENTO	2156,93	200,8	1699,78
2023-836139	INTERNA;NÃO PROGRAMADA;MEIO AMBIENTE;VENTO	220	22/11/2023 19:39:42	RIO GRANDE	QUI 6	311 - VENTO	842,27	77,8	186,35
2023-837887	INTERNA;NÃO PROGRAMADA;MEIO AMBIENTE;VENTO	220	23/11/2023 13:42:41	CAMAQUA	CAM 18	311 - VENTO	2938,68	53,28	8,2
2023-833223	INTERNA;NÃO PROGRAMADA;MEIO AMBIENTE;DESCARGA ATMOSFÉRICA	13800	22/11/2023 00:51:59	SAO LOURENCO DO SUL	SLO 4	303 - DESCARGA ATMOSFERICA	371,92	110,87	145,23
2023-833585	INTERNA;NÃO PROGRAMADA;MEIO AMBIENTE;DESCARGA ATMOSFÉRICA	220	22/11/2023 09:46:26	PIRATINI	CGU 8	303 - DESCARGA ATMOSFERICA	1833,62	0,87	27,08
2023-833282	INTERNA;NÃO PROGRAMADA;MEIO AMBIENTE;DESCARGA ATMOSFÉRICA	13800	22/11/2023 07:40:35	DOM PEDRITO	DPE 04	303 - DESCARGA ATMOSFERICA	104,03	32,47	40,75
2023-835309	INTERNA;NÃO PROGRAMADA;MEIO AMBIENTE;DESCARGA ATMOSFÉRICA	13800	22/11/2023 15:34:45	PINHEIRO MACHADO	UPME 5	303 - DESCARGA ATMOSFERICA	1398,5	34,12	4,07
2023-834429	INTERNA;NÃO PROGRAMADA;MEIO AMBIENTE;DESCARGA ATMOSFÉRICA	220	21/11/2023 18:59:36	ARROIO DO PADRE	SLO 5	303 - DESCARGA ATMOSFERICA	1050,27	154,4	47,73
2023-832796	INTERNA;NÃO PROGRAMADA;MEIO AMBIENTE;DESCARGA ATMOSFÉRICA	13800	21/11/2023 23:18:18	HERVAL	AGR 2	303 - DESCARGA ATMOSFERICA	775,02	106,6	19,73
2023-835658	INTERNA;NÃO PROGRAMADA;MEIO AMBIENTE;DESCARGA ATMOSFÉRICA	13800	22/11/2023 16:03:51	DOM FELICIANO	DFE 03	303 - DESCARGA ATMOSFERICA	119,2	20,27	28,68
2023-832877	INTERNA;NÃO PROGRAMADA;MEIO AMBIENTE;DESCARGA ATMOSFÉRICA	13800	22/11/2023 00:31:01	DOM PEDRITO	BAG2 21	303 - DESCARGA ATMOSFERICA	1846,08	143,6	28,1
2023-835075	INTERNA;NÃO PROGRAMADA;MEIO AMBIENTE;DESCARGA ATMOSFÉRICA	13800	22/11/2023 12:06:01	CAMAQUA	CAM 17	303 - DESCARGA ATMOSFERICA	502,85	121,08	12,25
2023-838369	INTERNA;NÃO PROGRAMADA;MEIO AMBIENTE;DESCARGA ATMOSFÉRICA	220	23/11/2023 16:53:00	RIO GRANDE	CSN 3	303 - DESCARGA ATMOSFERICA	2371,25	71	35,95
2023-836874	INTERNA;NÃO PROGRAMADA;MEIO AMBIENTE;DESCARGA ATMOSFÉRICA	220	23/11/2023 07:35:26	PIRATINI	UPME 5	303 - DESCARGA ATMOSFERICA	719,5	0,12	3,1
2023-831717	INTERNA;NÃO PROGRAMADA;MEIO AMBIENTE;ÁRVORE OU VEGETAÇÃO	13800	21/11/2023 22:12:33	HERVAL	AGR 2	304 - ARVORE OU VEGETACAO	54,37	553,92	60,25
2023-831764	INTERNA;NÃO PROGRAMADA;MEIO AMBIENTE;ÁRVORE OU VEGETAÇÃO	13800	21/11/2023 22:13:38	CANDIOTA	UPME 2	304 - ARVORE OU VEGETACAO	33,37	60	2495
2023-832037	INTERNA;NÃO PROGRAMADA;MEIO AMBIENTE;ÁRVORE OU VEGETAÇÃO	13800	22/11/2023 01:35:08	CANGUCU	CGU 6	304 - ARVORE OU VEGETACAO	314,07	58,95	355,85
2023-831498	INTERNA;NÃO PROGRAMADA;MEIO AMBIENTE;ÁRVORE OU VEGETAÇÃO	220	21/11/2023 20:20:24	SAO LOURENCO DO SUL	SLO 1	304 - ARVORE OU VEGETACAO	15,1	124,02	16,7
2023-836228	INTERNA;NÃO PROGRAMADA;MEIO AMBIENTE;ÁRVORE OU VEGETAÇÃO	220	22/11/2023 20:07:08	MOSTARDAS	MOS 2	304 - ARVORE OU VEGETACAO	1078,17	37,88	53,27
2023-837005	INTERNA;NÃO PROGRAMADA;MEIO AMBIENTE;ÁRVORE OU VEGETAÇÃO	13800	23/11/2023 08:22:23	TERRA DE AREIA	TAR 3	304 - ARVORE OU VEGETACAO	1901,92	1048,6	183,9
2023-838550	INTERNA;NÃO PROGRAMADA;MEIO AMBIENTE;ÁRVORE OU VEGETAÇÃO	13800	23/11/2023 17:51:42	DOM FELICIANO	DFE 04	304 - ARVORE OU VEGETACAO	191,43	780,45	21,32
2023-836962	INTERNA;NÃO PROGRAMADA;MEIO AMBIENTE;ÁRVORE OU VEGETAÇÃO	220	23/11/2023 08:07:07	PELOTAS	PEL1 104	304 - ARVORE OU VEGETACAO	664,65	23,4	19,97
2023-835741	INTERNA;NÃO PROGRAMADA;MEIO AMBIENTE;ÁRVORE OU VEGETAÇÃO	220	22/11/2023 17:35:52	BAGE	BAG1 12	304 - ARVORE OU VEGETACAO	1035,18	29,05	27,9
2023-831267	INTERNA;NÃO PROGRAMADA;MEIO AMBIENTE;QUEIMA OU INCÊNDIO	220	21/11/2023 18:53:27	TAPES	VAS 3	307 - QUEIMA OU INCENDIO	67,55	292,72	372,28
2023-834154	INTERNA;NÃO PROGRAMADA;MEIO AMBIENTE;VENTO	13800	22/11/2023 10:38:52	MOSTARDAS	MOS 4	311 - VENTO	172,38	0,08	78,67
2023-833321	INTERNA;NÃO PROGRAMADA;MEIO AMBIENTE;VENTO	13800	22/11/2023 08:49:15	RIO GRANDE	CSN 2	311 - VENTO	70,52	3,63	26,6
2023-832026	INTERNA;NÃO PROGRAMADA;MEIO AMBIENTE;VENTO	13800	21/11/2023 20:05:59	PELOTAS	PEL5 512	311 - VENTO	384,47	0,2	47,85
2023-832438	INTERNA;NÃO PROGRAMADA;MEIO AMBIENTE;VENTO	13800	22/11/2023 05:36:35	TERRA DE AREIA	TAR 5	311 - VENTO	246,4	51,95	34,95
2023-837068	INTERNA;NÃO PROGRAMADA;MEIO AMBIENTE;VENTO	13800	23/11/2023 07:08:44	CANDIOTA	UPME 3	311 - VENTO	95,27	1	428,27
2023-832544	INTERNA;NÃO PROGRAMADA;MEIO AMBIENTE;VENTO	13800	21/11/2023 23:04:37	PINHEIRO MACHADO	UPME 4	311 - VENTO	542,78	656,58	1218,02
2023-838610	INTERNA;NÃO PROGRAMADA;MEIO AMBIENTE;VENTO	220	23/11/2023 18:47:31	RIO GRANDE	QUI 6	311 - VENTO	1237,08	31,93	18,03
2023-831568	INTERNA;NÃO PROGRAMADA;MEIO AMBIENTE;VENTO	220	21/11/2023 20:56:58	BAGE	BAG2 26	311 - VENTO	51,73	11,68	2,25
2023-832125	INTERNA;NÃO PROGRAMADA;MEIO AMBIENTE;VENTO	13800	22/11/2023 03:45:57	CAMAQUA	CAM2 22	311 - VENTO	5,05	187,02	747,98
2023-838033	INTERNA;NÃO PROGRAMADA;MEIO AMBIENTE;VENTO	13800	23/11/2023 14:38:50	RIO GRANDE	QUI 1	311 - VENTO	1064,78	117,52	57,18
2023-837374	INTERNA;NÃO PROGRAMADA;MEIO AMBIENTE;VENTO	13800	23/11/2023 09:53:12	PELOTAS	PEL3 36	311 - VENTO	82,38	34,03	34,88

2023-831609	INTERNA;NÃO PROGRAMADA;MEIO AMBIENTE;VENTO	220	21/11/2023 21:20:24	TORRES	TOR 3	311 - VENTO	758,52	41,28	15,35
2023-837301	INTERNA;NÃO PROGRAMADA;MEIO AMBIENTE;VENTO	13800	23/11/2023 08:40:01	ARROIO GRANDE	AGR 3	311 - VENTO	69,98	1	123
2023-833291	INTERNA;NÃO PROGRAMADA;MEIO AMBIENTE;VENTO	220	22/11/2023 08:11:06	RIO GRANDE	RGR1 12	311 - VENTO	105,22	35,25	54,83
2023-837698	INTERNA;NÃO PROGRAMADA;MEIO AMBIENTE;VENTO	220	23/11/2023 12:10:34	RIO GRANDE	RGR1 11	311 - VENTO	1546,97	31,15	43,05
2023-834516	INTERNA;NÃO PROGRAMADA;MEIO AMBIENTE;VENTO	220	22/11/2023 11:48:19	TORRES	TOR 3	311 - VENTO	538,88	55,52	102,32
2023-832823	INTERNA;NÃO PROGRAMADA;MEIO AMBIENTE;VENTO	13800	22/11/2023 06:47:26	JAGUARAO	JGR 6	311 - VENTO	664,18	87,7	13,63
2023-834988	INTERNA;NÃO PROGRAMADA;MEIO AMBIENTE;VENTO	13800	22/11/2023 11:13:06	BAGE	BAG2 23	311 - VENTO	662,35	642,6	316,95
2023-832649	INTERNA;NÃO PROGRAMADA;MEIO AMBIENTE;VENTO	13800	22/11/2023 03:25:38	PELOTAS	PEL4 44	311 - VENTO	239,43	38,35	235,4
2023-836035	INTERNA;NÃO PROGRAMADA;MEIO AMBIENTE;VENTO	220	22/11/2023 18:03:28	TAPES	VAS 3	311 - VENTO	242,72	1,45	13,12
2023-835960	INTERNA;NÃO PROGRAMADA;MEIO AMBIENTE;VENTO	220	22/11/2023 12:36:05	PELOTAS	SLO 5	311 - VENTO	1121,32	1008,37	51,85
2023-838436	INTERNA;NÃO PROGRAMADA;MEIO AMBIENTE;VENTO	220	23/11/2023 14:47:30	LAVRAS DO SUL	BAG2 22	311 - VENTO	537,38	97,03	47,1
2023-834317	INTERNA;NÃO PROGRAMADA;MEIO AMBIENTE;VENTO	13800	22/11/2023 10:56:03	RIO GRANDE	CSN 2	311 - VENTO	243,17	3,92	1556,87
2023-836908	INTERNA;NÃO PROGRAMADA;MEIO AMBIENTE;VENTO	220	23/11/2023 07:48:23	RIO GRANDE	RGR3 34	311 - VENTO	640,73	0,07	10,23
2023-841187	INTERNA;NÃO PROGRAMADA;MEIO AMBIENTE;VENTO	13800	22/11/2023 12:40:12	DOM PEDRITO	DPE 10	311 - VENTO	4002	2963,52	27,07
2023-830416	INTERNA;NÃO PROGRAMADA;MEIO AMBIENTE;VENTO	13800	21/11/2023 14:39:57	CHUVISCA	DFE 02	311 - VENTO	64,33	19,3	1524,42
2023-835560	INTERNA;NÃO PROGRAMADA;MEIO AMBIENTE;VENTO	220	22/11/2023 16:37:03	ARROIO DO SAL	ASA 2	311 - VENTO	29,25	57,32	29,83
2023-837753	INTERNA;NÃO PROGRAMADA;MEIO AMBIENTE;VENTO	220	23/11/2023 12:29:35	OSORIO	OSO1 16	311 - VENTO	311,6	11,12	17,92
2023-830557	INTERNA;NÃO PROGRAMADA;MEIO AMBIENTE;VENTO	220	21/11/2023 15:25:40	PEDRO OSORIO	POS 1	311 - VENTO	1053,45	60,6	26,98
2023-838045	INTERNA;NÃO PROGRAMADA;MEIO AMBIENTE;VENTO	13800	23/11/2023 13:32:35	MOSTARDAS	MOS 4	311 - VENTO	113,42	53,43	240,57
2023-830366	INTERNA;NÃO PROGRAMADA;MEIO AMBIENTE;VENTO	220	21/11/2023 14:24:58	CAMAQUA	CAM 17	311 - VENTO	13,22	0,05	4,75
2023-837101	INTERNA;NÃO PROGRAMADA;MEIO AMBIENTE;VENTO	220	23/11/2023 08:46:47	ARROIO GRANDE	AGR 4	311 - VENTO	1899,77	6,58	29,55
2023-833571	INTERNA;NÃO PROGRAMADA;MEIO AMBIENTE;VENTO	220	22/11/2023 09:44:51	ARROIO GRANDE	AGR 4	311 - VENTO	477,13	2,57	28,53
2023-834618	INTERNA;NÃO PROGRAMADA;MEIO AMBIENTE;VENTO	220	22/11/2023 12:54:15	DOM PEDRITO	DPE 09	311 - VENTO	704,63	0,07	2,37
2023-834598	INTERNA;NÃO PROGRAMADA;MEIO AMBIENTE;VENTO	220	22/11/2023 12:52:37	PELOTAS	PEL1 102	311 - VENTO	163,13	0,08	2,95
2023-830919	INTERNA;NÃO PROGRAMADA;MEIO AMBIENTE;VENTO	220	21/11/2023 16:52:48	OSORIO	OSO1 16	311 - VENTO	975,42	83,38	75,18
2023-831787	INTERNA;NÃO PROGRAMADA;MEIO AMBIENTE;VENTO	220	21/11/2023 22:55:50	PELOTAS	PEL4 46	311 - VENTO	753,68	1574,95	17,32
2023-837738	INTERNA;NÃO PROGRAMADA;MEIO AMBIENTE;VENTO	220	23/11/2023 12:26:10	TAPES	VAS 3	311 - VENTO	303,62	9,83	39,32
2023-836530	INTERNA;NÃO PROGRAMADA;MEIO AMBIENTE;VENTO	220	22/11/2023 22:07:19	RIO GRANDE	RGR3 36	311 - VENTO	1078,15	97,18	2,02
2023-833490	INTERNA;NÃO PROGRAMADA;MEIO AMBIENTE;VENTO	220	22/11/2023 00:39:12	DOM PEDRITO	DPE 03	311 - VENTO	1136,9	113	772,12
2023-831936	INTERNA;NÃO PROGRAMADA;MEIO AMBIENTE;VENTO	220	22/11/2023 01:03:10	PELOTAS	PEL1 102	311 - VENTO	892,52	14,88	8,35
2023-831887	INTERNA;NÃO PROGRAMADA;MEIO AMBIENTE;VENTO	220	22/11/2023 00:38:55	RIO GRANDE	CSN 2	311 - VENTO	858,87	0,45	74,9
2023-838003	INTERNA;NÃO PROGRAMADA;MEIO AMBIENTE;DESCARGA ATMOSFÉRICA	13800	23/11/2023 14:08:34	CAMAQUA	CAM 12	303 - DESCARGA ATMOSFERICA	284,28	30,03	11,03
2023-836756	INTERNA;NÃO PROGRAMADA;MEIO AMBIENTE;DESCARGA ATMOSFÉRICA	13800	23/11/2023 04:39:59	LAVRAS DO SUL	BAG2 22	303 - DESCARGA ATMOSFERICA	356,9	513,08	272,33
2023-832288	INTERNA;NÃO PROGRAMADA;MEIO AMBIENTE;DESCARGA ATMOSFÉRICA	13800	22/11/2023 05:01:25	LAVRAS DO SUL	BAG2 23	303 - DESCARGA ATMOSFERICA	1041,13	55,63	52,38
2023-833269	INTERNA;NÃO PROGRAMADA;MEIO AMBIENTE;DESCARGA ATMOSFÉRICA	13800	22/11/2023 06:45:49	CANGUCU	CGU 7	303 - DESCARGA ATMOSFERICA	712,83	23,23	23,45
2023-833443	INTERNA;NÃO PROGRAMADA;MEIO AMBIENTE;DESCARGA ATMOSFÉRICA	13800	22/11/2023 07:18:19	HERVAL	AGR 2	303 - DESCARGA ATMOSFERICA	252,65	26,57	14,68
2023-836325	INTERNA;NÃO PROGRAMADA;MEIO AMBIENTE;DESCARGA ATMOSFÉRICA	13800	22/11/2023 18:37:27	PIRATINI	CGU 6	303 - DESCARGA ATMOSFERICA	215,43	644,58	113,95
2023-832399	INTERNA;NÃO PROGRAMADA;MEIO AMBIENTE;DESCARGA ATMOSFÉRICA	13800	22/11/2023 03:56:22	SENTINELA DO SUL	VAS 4	303 - DESCARGA ATMOSFERICA	256,32	48,88	108,43
2023-835337	INTERNA;NÃO PROGRAMADA;MEIO AMBIENTE;DESCARGA ATMOSFÉRICA	13800	22/11/2023 09:00:41	PINHEIRO MACHADO	UPME 5	303 - DESCARGA ATMOSFERICA	595,35	39,08	18,28

2023-832592	INTERNA;NÃO PROGRAMADA;MEIO AMBIENTE;DESCARGA ATMOSFÉRICA	220	22/11/2023 05:31:23	SENTINELA DO SUL	VAS 4	303 - DESCARGA ATMOSFERICA	324,13	16,73	19,75
2023-834397	INTERNA;NÃO PROGRAMADA;MEIO AMBIENTE;DESCARGA ATMOSFÉRICA	13800	22/11/2023 12:06:44	LAVRAS DO SUL	BAG2 22	303 - DESCARGA ATMOSFERICA	3297,18	97,75	2,57
2023-835837	INTERNA;NÃO PROGRAMADA;MEIO AMBIENTE;DESCARGA ATMOSFÉRICA	13800	22/11/2023 17:02:01	PIRATINI	CGU 8	303 - DESCARGA ATMOSFERICA	1291,63	13,88	12,78
2023-836798	INTERNA;NÃO PROGRAMADA;MEIO AMBIENTE;DESCARGA ATMOSFÉRICA	13800	23/11/2023 06:41:24	STA VITORIA DO PALMAR	MML 4	303 - DESCARGA ATMOSFERICA	675,3	86,77	35,53
2023-831492	INTERNA;NÃO PROGRAMADA;MEIO AMBIENTE;DESCARGA ATMOSFÉRICA	220	21/11/2023 20:19:12	PIRATINI	CGU 8	303 - DESCARGA ATMOSFERICA	150,15	802,12	13,62
2023-833402	INTERNA;NÃO PROGRAMADA;MEIO AMBIENTE;DESCARGA ATMOSFÉRICA	13800	22/11/2023 07:59:42	CANDIOTA	UPME 4	303 - DESCARGA ATMOSFERICA	943,42	37,97	19,12
2023-835265	INTERNA;NÃO PROGRAMADA;MEIO AMBIENTE;DESCARGA ATMOSFÉRICA	220	22/11/2023 15:25:01	TERRA DE AREIA	ASA 3	303 - DESCARGA ATMOSFERICA	64,73	42,73	22,32
2023-836392	INTERNA;NÃO PROGRAMADA;MEIO AMBIENTE;DESCARGA ATMOSFÉRICA	13800	22/11/2023 17:14:49	HERVAL	AGR 2	303 - DESCARGA ATMOSFERICA	1230,92	22,45	146,9
2023-837809	INTERNA;NÃO PROGRAMADA;MEIO AMBIENTE;DESCARGA ATMOSFÉRICA	220	23/11/2023 12:30:27	CAMAQUA	CAM 17	303 - DESCARGA ATMOSFERICA	45,55	18,52	0
2023-832366	INTERNA;NÃO PROGRAMADA;MEIO AMBIENTE;DESCARGA ATMOSFÉRICA	220	22/11/2023 05:55:41	PELOTAS	MRE 02	303 - DESCARGA ATMOSFERICA	301,02	1,97	9,67
2023-832896	INTERNA;NÃO PROGRAMADA;MEIO AMBIENTE;DESCARGA ATMOSFÉRICA	220	22/11/2023 07:49:59	LAVRAS DO SUL	BAG2 21	303 - DESCARGA ATMOSFERICA	3242,22	111,07	109,78
2023-835533	INTERNA;NÃO PROGRAMADA;MEIO AMBIENTE;DESCARGA ATMOSFÉRICA	13800	22/11/2023 16:28:50	LAVRAS DO SUL	BAG2 22	303 - DESCARGA ATMOSFERICA	3140,95	7,25	5,1
2023-832046	INTERNA;NÃO PROGRAMADA;MEIO AMBIENTE;ÁRVORE OU VEGETAÇÃO	220	22/11/2023 01:02:29	DOM PEDRITO	DPE 07	304 - ARVORE OU VEGETACAO	385,3	408,42	106,75
2023-832840	INTERNA;NÃO PROGRAMADA;MEIO AMBIENTE;ÁRVORE OU VEGETAÇÃO	13800	22/11/2023 06:11:11	DOM FELICIANO	DFE 04	304 - ARVORE OU VEGETACAO	270,83	1457,08	399,9
2023-830697	INTERNA;NÃO PROGRAMADA;MEIO AMBIENTE;ÁRVORE OU VEGETAÇÃO	220	21/11/2023 16:07:00	PELOTAS	PEL2 28	304 - ARVORE OU VEGETACAO	2,77	0,05	138,37
2023-836993	INTERNA;NÃO PROGRAMADA;MEIO AMBIENTE;ÁRVORE OU VEGETAÇÃO	13800	23/11/2023 05:07:52	HERVAL	AGR 2	304 - ARVORE OU VEGETACAO	429,63	289,73	129,78
2023-837037	INTERNA;NÃO PROGRAMADA;MEIO AMBIENTE;ÁRVORE OU VEGETAÇÃO	220	23/11/2023 08:30:33	CAMAQUA	CAM 18	304 - ARVORE OU VEGETACAO	617,17	24,87	22,12
2023-837039	INTERNA;NÃO PROGRAMADA;MEIO AMBIENTE;ÁRVORE OU VEGETAÇÃO	220	23/11/2023 08:31:16	CANGUCU	CGU 9	304 - ARVORE OU VEGETACAO	646,25	21,75	110,73
2023-835743	INTERNA;NÃO PROGRAMADA;MEIO AMBIENTE;ÁRVORE OU VEGETAÇÃO	220	22/11/2023 09:06:30	CANGUCU	CGU 7	304 - ARVORE OU VEGETACAO	2350,07	40,57	40,8
2023-834779	INTERNA;NÃO PROGRAMADA;MEIO AMBIENTE;ÁRVORE OU VEGETAÇÃO	13800	22/11/2023 13:27:12	MARIANA PIMENTEL	GUA 12	304 - ARVORE OU VEGETACAO	2469,93	218,15	104,32
2023-836157	INTERNA;NÃO PROGRAMADA;MEIO AMBIENTE;ÁRVORE OU VEGETAÇÃO	220	22/11/2023 18:20:37	ARROIO GRANDE	AGR 2	304 - ARVORE OU VEGETACAO	293,55	985,67	15
2023-836832	INTERNA;NÃO PROGRAMADA;MEIO AMBIENTE;ÁRVORE OU VEGETAÇÃO	220	23/11/2023 07:10:19	PELOTAS	PEL1 101	304 - ARVORE OU VEGETACAO	466,97	11	57,52
2023-830411	INTERNA;NÃO PROGRAMADA;MEIO AMBIENTE;ÁRVORE OU VEGETAÇÃO	220	21/11/2023 14:38:13	STA VITORIA DO PALMAR	SVP 3	304 - ARVORE OU VEGETACAO	315,65	14,27	20,48
2023-838507	INTERNA;NÃO PROGRAMADA;MEIO AMBIENTE;ÁRVORE OU VEGETAÇÃO	220	23/11/2023 17:56:41	LAVRAS DO SUL	BAG2 22	304 - ARVORE OU VEGETACAO	1240,47	1665,17	16,85
2023-838105	INTERNA;NÃO PROGRAMADA;MEIO AMBIENTE;ÁRVORE OU VEGETAÇÃO	220	23/11/2023 15:07:30	CANGUCU	MRE 04	304 - ARVORE OU VEGETACAO	1025,12	87	5,67
2023-831350	INTERNA;NÃO PROGRAMADA;MEIO AMBIENTE;ÁRVORE OU VEGETAÇÃO	220	21/11/2023 19:21:21	BAGE	BAG2 28	304 - ARVORE OU VEGETACAO	2312,1	0,1	40,45
2023-835861	INTERNA;NÃO PROGRAMADA;MEIO AMBIENTE;EROSÃO	220	22/11/2023 18:16:07	OSORIO	OSO1 16	306 - EROSAO	189,85	11,28	5,08
2023-833633	INTERNA;NÃO PROGRAMADA;MEIO AMBIENTE;VENTO	13800	22/11/2023 06:01:48	BAGE	BAG2 29	311 - VENTO	509,55	340,9	27,5
2023-832878	INTERNA;NÃO PROGRAMADA;MEIO AMBIENTE;VENTO	220	22/11/2023 07:25:27	DOM PEDRITO	DPE 07	311 - VENTO	195,18	484,03	41,33
2023-832187	INTERNA;NÃO PROGRAMADA;MEIO AMBIENTE;VENTO	13800	22/11/2023 02:16:53	DOM FELICIANO	DFE 03	311 - VENTO	360,88	71,27	24,97
2023-836362	INTERNA;NÃO PROGRAMADA;MEIO AMBIENTE;VENTO	13800	22/11/2023 13:39:51	DOM PEDRITO	DPE 03	311 - VENTO	473,15	11,3	2886,1
2023-835744	INTERNA;NÃO PROGRAMADA;MEIO AMBIENTE;VENTO	13800	22/11/2023 20:00:42	DOM PEDRITO	DPE 09	311 - VENTO	47,93	11,38	5594,98
2023-836624	INTERNA;NÃO PROGRAMADA;MEIO AMBIENTE;VENTO	220	22/11/2023 12:56:44	LAVRAS DO SUL	BAG2 22	311 - VENTO	2713,43	14,82	33,6
2023-837734	INTERNA;NÃO PROGRAMADA;MEIO AMBIENTE;VENTO	220	23/11/2023 12:19:20	CAPAO DA CANOA	CPN 3	311 - VENTO	549,27	0,8	24,68
2023-832463	INTERNA;NÃO PROGRAMADA;MEIO AMBIENTE;VENTO	220	22/11/2023 05:57:22	PELOTAS	PEL1 103	311 - VENTO	183,55	34,98	86,93
2023-834294	INTERNA;NÃO PROGRAMADA;MEIO AMBIENTE;VENTO	13800	22/11/2023 11:29:45	HULHA NEGRA	BAG2 23	311 - VENTO	270,33	70,03	20,1
2023-832732	INTERNA;NÃO PROGRAMADA;MEIO AMBIENTE;VENTO	13800	22/11/2023 00:43:44	HULHA NEGRA	BAG2 23	311 - VENTO	464,05	122,13	23,17
2023-833946	INTERNA;NÃO PROGRAMADA;MEIO AMBIENTE;VENTO	220	22/11/2023 09:02:39	RIO GRANDE	RGR1 12	311 - VENTO	360,42	31,05	53,97
2023-837556	INTERNA;NÃO PROGRAMADA;MEIO AMBIENTE;VENTO	220	23/11/2023 11:11:38	ENCRUZILHADA DO SUL	ECZ 1	311 - VENTO	1722,55	12,15	8,83

2023-838647	INTERNA;NÃO PROGRAMADA;MEIO AMBIENTE;VENTO	220	23/11/2023 16:05:27	RIO GRANDE	RGR1 12	311 - VENTO	218,05	17,1	173,4
2023-833567	INTERNA;NÃO PROGRAMADA;MEIO AMBIENTE;VENTO	220	22/11/2023 09:43:26	TERRA DE AREIA	TAR 1	311 - VENTO	1641,73	1532,42	82,62
2023-833846	INTERNA;NÃO PROGRAMADA;MEIO AMBIENTE;VENTO	220	22/11/2023 07:07:45	TAPES	VAS 3	311 - VENTO	533,5	44,28	48,62
2023-837571	INTERNA;NÃO PROGRAMADA;MEIO AMBIENTE;VENTO	220	23/11/2023 08:26:26	CANGUCU	MRE 01	311 - VENTO	388,37	163,3	18,52
2023-837423	INTERNA;NÃO PROGRAMADA;MEIO AMBIENTE;VENTO	220	23/11/2023 10:29:08	RIO GRANDE	QUI 6	311 - VENTO	1785,55	4,42	21,9
2023-833548	INTERNA;NÃO PROGRAMADA;MEIO AMBIENTE;VENTO	220	22/11/2023 09:39:29	PELOTAS	PEL1 102	311 - VENTO	330,97	0,1	2,45
2023-834558	INTERNA;NÃO PROGRAMADA;MEIO AMBIENTE;VENTO	220	22/11/2023 12:40:51	RIO GRANDE	CSN 3	311 - VENTO	176,2	39,63	2,28
2023-832103	INTERNA;NÃO PROGRAMADA;MEIO AMBIENTE;VENTO	220	22/11/2023 03:24:18	TAPES	VAS 5	311 - VENTO	1104,43	10,18	6,97
2023-836963	INTERNA;NÃO PROGRAMADA;MEIO AMBIENTE;VENTO	13800	23/11/2023 08:07:19	DOM PEDRITO	DPE 04	311 - VENTO	257,13	148,75	3,82
2023-832381	INTERNA;NÃO PROGRAMADA;MEIO AMBIENTE;VENTO	220	22/11/2023 06:02:00	BAGE	BAG2 22	311 - VENTO	621,6	12,48	21,53
2023-833259	INTERNA;NÃO PROGRAMADA;MEIO AMBIENTE;VENTO	13800	22/11/2023 08:45:24	BAGE	BAG2 22	311 - VENTO	1763,57	81,7	38,33
2023-833193	INTERNA;NÃO PROGRAMADA;MEIO AMBIENTE;VENTO	220	22/11/2023 08:33:43	PELOTAS	PEL5 512	311 - VENTO	381,72	3,72	53,77
2023-837029	INTERNA;NÃO PROGRAMADA;MEIO AMBIENTE;VENTO	220	23/11/2023 08:31:00	PELOTAS	PEL4 44	311 - VENTO	86,45	0,75	0
2023-831454	INTERNA;NÃO PROGRAMADA;MEIO AMBIENTE;VENTO	220	21/11/2023 20:01:20	RIO GRANDE	QUI 5	311 - VENTO	1156,5	1079,85	24,08
2023-837560	INTERNA;NÃO PROGRAMADA;MEIO AMBIENTE;VENTO	220	23/11/2023 11:11:28	BAGE	BAG2 22	311 - VENTO	107,63	38,88	29,32
2023-838262	INTERNA;NÃO PROGRAMADA;MEIO AMBIENTE;VENTO	220	23/11/2023 15:59:35	RIO GRANDE	QUI 5	311 - VENTO	2419,3	439,12	82,85
2023-830645	INTERNA;NÃO PROGRAMADA;MEIO AMBIENTE;VENTO	220	21/11/2023 15:51:05	BAGE	BAG1 14	311 - VENTO	1128,6	0,07	72,95
2023-835576	INTERNA;NÃO PROGRAMADA;MEIO AMBIENTE;VENTO	220	22/11/2023 16:46:50	BAGE	BAG2 27	311 - VENTO	1071,32	10,22	84,63
2023-833655	INTERNA;NÃO PROGRAMADA;MEIO AMBIENTE;VENTO	220	22/11/2023 09:59:17	ARROIO GRANDE	AGR 3	311 - VENTO	333,2	70,43	57,85
2023-834239	INTERNA;NÃO PROGRAMADA;MEIO AMBIENTE;VENTO	220	22/11/2023 11:46:41	RIO GRANDE	CSN 1	311 - VENTO	287,45	0,1	42,12
2023-833252	INTERNA;NÃO PROGRAMADA;MEIO AMBIENTE;DESCARGA ATMOSFÉRICA	13800	22/11/2023 07:23:57	SAO JOSE DO NORTE	RGR3 35	303 - DESCARGA ATMOSFERICA	95	40,35	13,12
2023-833011	INTERNA;NÃO PROGRAMADA;MEIO AMBIENTE;DESCARGA ATMOSFÉRICA	13800	22/11/2023 07:23:11	TAPES	VAS 4	303 - DESCARGA ATMOSFERICA	394,75	15,97	43,38
2023-834879	INTERNA;NÃO PROGRAMADA;MEIO AMBIENTE;DESCARGA ATMOSFÉRICA	13800	22/11/2023 13:33:18	RIO GRANDE	RGR3 36	303 - DESCARGA ATMOSFERICA	34,15	24,6	3,48
2023-832113	INTERNA;NÃO PROGRAMADA;MEIO AMBIENTE;DESCARGA ATMOSFÉRICA	13800	22/11/2023 03:32:29	SERTAO SANTANA	VAS 1	303 - DESCARGA ATMOSFERICA	226,02	87,78	49,72
2023-834928	INTERNA;NÃO PROGRAMADA;MEIO AMBIENTE;DESCARGA ATMOSFÉRICA	13800	22/11/2023 09:13:51	CAMAQUA	CAM 17	303 - DESCARGA ATMOSFERICA	814,25	7,4	13,65
2023-833075	INTERNA;NÃO PROGRAMADA;MEIO AMBIENTE;DESCARGA ATMOSFÉRICA	13800	22/11/2023 05:43:29	DOM PEDRITO	DPE 03	303 - DESCARGA ATMOSFERICA	294,87	83,78	47,6
2023-835229	INTERNA;NÃO PROGRAMADA;MEIO AMBIENTE;DESCARGA ATMOSFÉRICA	13800	22/11/2023 14:17:39	DOM FELICIANO	DFE 04	303 - DESCARGA ATMOSFERICA	273,88	51,13	25,72
2023-832567	INTERNA;NÃO PROGRAMADA;MEIO AMBIENTE;DESCARGA ATMOSFÉRICA	13800	22/11/2023 02:31:35	SAO LOURENCO DO SUL	SLO 5	303 - DESCARGA ATMOSFERICA	1855,52	144,3	174,2
2023-832977	INTERNA;NÃO PROGRAMADA;MEIO AMBIENTE;DESCARGA ATMOSFÉRICA	220	22/11/2023 06:55:56	SERTAO SANTANA	VAS 1	303 - DESCARGA ATMOSFERICA	158,5	18,47	31,1
2023-837218	INTERNA;NÃO PROGRAMADA;MEIO AMBIENTE;DESCARGA ATMOSFÉRICA	13800	23/11/2023 06:05:54	BAGE	BAG2 29	303 - DESCARGA ATMOSFERICA	690,77	26,25	39,08
2023-831829	INTERNA;NÃO PROGRAMADA;MEIO AMBIENTE;DESCARGA ATMOSFÉRICA	220	21/11/2023 23:09:46	BAGE	BAG1 14	303 - DESCARGA ATMOSFERICA	583,65	16,57	14,17
2023-838617	INTERNA;NÃO PROGRAMADA;MEIO AMBIENTE;DESCARGA ATMOSFÉRICA	13800	23/11/2023 18:54:00	DOM PEDRITO	DPE 04	303 - DESCARGA ATMOSFERICA	2,58	0,08	7,33
2023-833243	INTERNA;NÃO PROGRAMADA;MEIO AMBIENTE;DESCARGA ATMOSFÉRICA	220	22/11/2023 07:09:08	PELOTAS	PEL1 102	303 - DESCARGA ATMOSFERICA	240,02	241,57	8,73
2023-837568	INTERNA;NÃO PROGRAMADA;MEIO AMBIENTE;DESCARGA ATMOSFÉRICA	220	23/11/2023 11:14:11	PIRATINI	UPME 5	303 - DESCARGA ATMOSFERICA	1990,4	119,13	5,12
2023-837291	INTERNA;NÃO PROGRAMADA;MEIO AMBIENTE;DESCARGA ATMOSFÉRICA	13800	23/11/2023 09:24:53	BAGE	BAG2 29	303 - DESCARGA ATMOSFERICA	165,88	91,07	36,02
2023-831769	INTERNA;NÃO PROGRAMADA;MEIO AMBIENTE;DESCARGA ATMOSFÉRICA	220	21/11/2023 22:40:31	BAGE	BAG1 14	303 - DESCARGA ATMOSFERICA	79,08	12,55	27,25
2023-837412	INTERNA;NÃO PROGRAMADA;MEIO AMBIENTE;DESCARGA ATMOSFÉRICA	220	23/11/2023 10:25:34	DOM PEDRITO	DPE 10	303 - DESCARGA ATMOSFERICA	3554,88	163,83	5,53
2023-834472	INTERNA;NÃO PROGRAMADA;MEIO AMBIENTE;DESCARGA ATMOSFÉRICA	220	22/11/2023 12:23:44	TAPES	VAS 4	303 - DESCARGA ATMOSFERICA	1380,3	12,98	20,83
2023-834175	INTERNA;NÃO PROGRAMADA;MEIO AMBIENTE;DESCARGA ATMOSFÉRICA	220	22/11/2023 11:36:05	CAMAQUA	CAM 12	303 - DESCARGA ATMOSFERICA	1648,3	45,53	61,38

2023-831868	INTERNA;NÃO PROGRAMADA;MEIO AMBIENTE;DESCARGA ATMOSFÉRICA	13800	22/11/2023 00:11:33	LAVRAS DO SUL	BAG2 21	303 - DESCARGA ATMOSFERICA	1298	14,02	18,22
2023-837027	INTERNA;NÃO PROGRAMADA;MEIO AMBIENTE;DESCARGA ATMOSFÉRICA	220	23/11/2023 08:28:18	DOM PEDRITO	DPE 04	303 - DESCARGA ATMOSFERICA	295,75	76,08	12,73
2023-832733	INTERNA;NÃO PROGRAMADA;MEIO AMBIENTE;ÁRVORE OU VEGETAÇÃO	13800	22/11/2023 07:01:43	TORRES	TOR 5	304 - ARVORE OU VEGETACAO	55	21,32	153,97
2023-835596	INTERNA;NÃO PROGRAMADA;MEIO AMBIENTE;ÁRVORE OU VEGETAÇÃO	13800	22/11/2023 13:08:10	SERTAO SANTANA	VAS 1	304 - ARVORE OU VEGETACAO	406	29,57	22,02
2023-836258	INTERNA;NÃO PROGRAMADA;MEIO AMBIENTE;ÁRVORE OU VEGETAÇÃO	13800	22/11/2023 20:10:37	MOSTARDAS	MOS 4	304 - ARVORE OU VEGETACAO	110,88	61,5	82
2023-834171	INTERNA;NÃO PROGRAMADA;MEIO AMBIENTE;ÁRVORE OU VEGETAÇÃO	220	22/11/2023 10:38:03	TERRA DE AREIA	ASA 3	304 - ARVORE OU VEGETACAO	142,73	284,82	171,45
2023-835454	INTERNA;NÃO PROGRAMADA;MEIO AMBIENTE;ÁRVORE OU VEGETAÇÃO	13800	22/11/2023 16:08:56	DOM FELICIANO	DFE 03	304 - ARVORE OU VEGETACAO	27,1	51,42	34,35
2023-837131	INTERNA;NÃO PROGRAMADA;MEIO AMBIENTE;ÁRVORE OU VEGETAÇÃO	220	23/11/2023 08:26:39	RIO GRANDE	RGR1 16	304 - ARVORE OU VEGETACAO	34,07	0,03	69,47
2023-837801	INTERNA;NÃO PROGRAMADA;MEIO AMBIENTE;ÁRVORE OU VEGETAÇÃO	13800	23/11/2023 07:12:56	TAVARES	MOS 3	304 - ARVORE OU VEGETACAO	476,25	41,27	17,32
2023-832522	INTERNA;NÃO PROGRAMADA;MEIO AMBIENTE;ÁRVORE OU VEGETAÇÃO	13800	22/11/2023 03:39:43	CAMAQUA	CAM 17	304 - ARVORE OU VEGETACAO	250,93	662,53	93,47
2023-833128	INTERNA;NÃO PROGRAMADA;MEIO AMBIENTE;ÁRVORE OU VEGETAÇÃO	13800	22/11/2023 02:30:29	DOM FELICIANO	CAM 11	304 - ARVORE OU VEGETACAO	1885,03	1857,27	164,87
2023-837644	INTERNA;NÃO PROGRAMADA;MEIO AMBIENTE;ÁRVORE OU VEGETAÇÃO	13800	23/11/2023 07:32:05	PINHEIRO MACHADO	UPME 5	304 - ARVORE OU VEGETACAO	488,33	249,57	30,02
2023-838486	INTERNA;NÃO PROGRAMADA;MEIO AMBIENTE;ÁRVORE OU VEGETAÇÃO	220	23/11/2023 17:50:10	TAPES	VAS 3	304 - ARVORE OU VEGETACAO	841,33	39	36,5
2023-836983	INTERNA;NÃO PROGRAMADA;MEIO AMBIENTE;ÁRVORE OU VEGETAÇÃO	220	23/11/2023 08:10:15	DOM PEDRITO	DPE 07	304 - ARVORE OU VEGETACAO	2210,83	3,68	46,72
2023-838317	INTERNA;NÃO PROGRAMADA;MEIO AMBIENTE;ÁRVORE OU VEGETAÇÃO	220	23/11/2023 16:24:52	TRES FORQUILHAS	TAR 4	304 - ARVORE OU VEGETACAO	2942,47	28,02	12,17
2023-834467	INTERNA;NÃO PROGRAMADA;MEIO AMBIENTE;EROSÃO	220	22/11/2023 12:22:52	RIO GRANDE	QUI 6	306 - EROSAO	1185,25	402,93	102,62
2023-837461	INTERNA;NÃO PROGRAMADA;MEIO AMBIENTE;INUNDAÇÃO	220	23/11/2023 10:45:39	CAMAQUA	CAM 12	308 - INUNDACAO	4091,77	3094,6	9,68
2023-836673	INTERNA;NÃO PROGRAMADA;MEIO AMBIENTE;VENTO	13800	23/11/2023 00:48:03	HERVAL	AGR 2	311 - VENTO	113,42	329,1	236,43
2023-833245	INTERNA;NÃO PROGRAMADA;MEIO AMBIENTE;VENTO	220	22/11/2023 08:18:23	SAO LOURENCO DO SUL	SLO 1	311 - VENTO	1668,4	133,55	14,05
2023-833475	INTERNA;NÃO PROGRAMADA;MEIO AMBIENTE;VENTO	13800	22/11/2023 08:26:34	MOSTARDAS	MOS 3	311 - VENTO	849,17	632,42	154,18
2023-837300	INTERNA;NÃO PROGRAMADA;MEIO AMBIENTE;VENTO	13800	23/11/2023 09:23:57	DOM FELICIANO	DFE 03	311 - VENTO	372,45	10,15	7,25
2023-834413	INTERNA;NÃO PROGRAMADA;MEIO AMBIENTE;VENTO	220	22/11/2023 08:25:00	TORRES	TOR 5	311 - VENTO	317,7	26,38	77,87
2023-836838	INTERNA;NÃO PROGRAMADA;MEIO AMBIENTE;VENTO	13800	23/11/2023 05:53:57	MOSTARDAS	MOS 4	311 - VENTO	189,63	814,77	68,12
2023-837253	INTERNA;NÃO PROGRAMADA;MEIO AMBIENTE;VENTO	220	23/11/2023 09:10:36	RIO GRANDE	TAI 4	311 - VENTO	376,4	58,88	4,27
2023-835220	INTERNA;NÃO PROGRAMADA;MEIO AMBIENTE;VENTO	220	22/11/2023 15:07:53	CANGUCU	CGU 9	311 - VENTO	643,62	538,2	65,88
2023-831946	INTERNA;NÃO PROGRAMADA;MEIO AMBIENTE;VENTO	220	21/11/2023 23:53:51	DOM PEDRITO	DPE 09	311 - VENTO	613,42	78,48	84,25
2023-833172	INTERNA;NÃO PROGRAMADA;MEIO AMBIENTE;VENTO	13800	22/11/2023 07:07:33	RIO GRANDE	TAI 1	311 - VENTO	157,8	80,42	170,07
2023-837853	INTERNA;NÃO PROGRAMADA;MEIO AMBIENTE;VENTO	13800	23/11/2023 11:59:11	BAGE	BAG2 29	311 - VENTO	1235,42	34,67	30,92
2023-835482	INTERNA;NÃO PROGRAMADA;MEIO AMBIENTE;VENTO	13800	22/11/2023 13:39:41	PELOTAS	PEL5 512	311 - VENTO	169,82	70,87	26,63
2023-831894	INTERNA;NÃO PROGRAMADA;MEIO AMBIENTE;VENTO	220	22/11/2023 00:39:48	STA VITORIA DO PALMAR	SVP 6	311 - VENTO	620,88	0,1	16,47
2023-834833	INTERNA;NÃO PROGRAMADA;MEIO AMBIENTE;VENTO	220	22/11/2023 11:31:07	HERVAL	AGR 1	311 - VENTO	396,15	89,78	114,95
2023-833997	INTERNA;NÃO PROGRAMADA;MEIO AMBIENTE;VENTO	13800	22/11/2023 10:57:46	HULHA NEGRA	BAG2 23	311 - VENTO	30,5	23,62	69,05
2023-835151	INTERNA;NÃO PROGRAMADA;MEIO AMBIENTE;VENTO	220	22/11/2023 11:58:31	ITATI	TAR 4	311 - VENTO	2196,35	9,15	40,82
2023-841193	INTERNA;NÃO PROGRAMADA;MEIO AMBIENTE;VENTO	220	22/11/2023 11:23:04	TAPES	VAS 3	311 - VENTO	3706,93	445,97	85,53
2023-833783	INTERNA;NÃO PROGRAMADA;MEIO AMBIENTE;VENTO	13800	22/11/2023 06:41:09	PEDRO OSORIO	POS 1	311 - VENTO	671,37	1198,48	0
2023-837530	INTERNA;NÃO PROGRAMADA;MEIO AMBIENTE;VENTO	13800	23/11/2023 10:40:12	BAGE	BAG2 29	311 - VENTO	1709,8	115,78	2923,22
2023-832999	INTERNA;NÃO PROGRAMADA;MEIO AMBIENTE;VENTO	220	22/11/2023 08:06:07	OSORIO	OSO1 17	311 - VENTO	113,02	346,73	50,02
2023-833171	INTERNA;NÃO PROGRAMADA;MEIO AMBIENTE;VENTO	13800	22/11/2023 05:35:30	LAVRAS DO SUL	BAG2 23	311 - VENTO	791,97	3916	207,53
2023-833533	INTERNA;NÃO PROGRAMADA;MEIO AMBIENTE;VENTO	220	22/11/2023 09:35:55	PELOTAS	PEL1 101	311 - VENTO	46,83	22,88	875,12

2023-836764	INTERNA;NÃO PROGRAMADA;MEIO AMBIENTE;VENTO	220	23/11/2023 06:04:28	CANGUCU	MRE 01	311 - VENTO	320,53	7	0
2023-833797	INTERNA;NÃO PROGRAMADA;MEIO AMBIENTE;VENTO	220	22/11/2023 10:27:02	RIO GRANDE	CSN 3	311 - VENTO	352,05	38,17	3,08
2023-837358	INTERNA;NÃO PROGRAMADA;MEIO AMBIENTE;VENTO	220	23/11/2023 10:07:15	PELOTAS	PEL2 212	311 - VENTO	294,43	18,73	14,67
2023-833466	INTERNA;NÃO PROGRAMADA;MEIO AMBIENTE;VENTO	220	22/11/2023 09:22:36	PELOTAS	PEL2 23	311 - VENTO	372,98	27,13	5,72
2023-832093	INTERNA;NÃO PROGRAMADA;MEIO AMBIENTE;VENTO	220	22/11/2023 03:09:15	DOM FELICIANO	DFE 04	311 - VENTO	2207,42	44,15	3,47
2023-837395	INTERNA;NÃO PROGRAMADA;MEIO AMBIENTE;VENTO	220	23/11/2023 10:19:55	DOM FELICIANO	ECZ 1	311 - VENTO	549,72	32,32	23,2
2023-831625	INTERNA;NÃO PROGRAMADA;MEIO AMBIENTE;VENTO	220	21/11/2023 21:25:10	DOM FELICIANO	DFE 03	311 - VENTO	748,83	1908,3	317,7
2023-833392	INTERNA;NÃO PROGRAMADA;MEIO AMBIENTE;VENTO	13800	22/11/2023 09:09:27	BAGE	BAG2 22	311 - VENTO	1862,45	20,08	43,57
2023-833427	INTERNA;NÃO PROGRAMADA;MEIO AMBIENTE;VENTO	220	22/11/2023 08:56:29	HERVAL	AGR 2	311 - VENTO	367,52	35,05	17,02
2023-833144	INTERNA;NÃO PROGRAMADA;MEIO AMBIENTE;VENTO	13800	22/11/2023 08:26:19	RIO GRANDE	RGR3 31	311 - VENTO	1497,68	36	150
2023-831285	INTERNA;NÃO PROGRAMADA;MEIO AMBIENTE;VENTO	220	21/11/2023 18:55:40	CAPAO DA CANOA	ATL 1	311 - VENTO	977,17	0,15	14,1
2023-831449	INTERNA;NÃO PROGRAMADA;MEIO AMBIENTE;VENTO	220	21/11/2023 19:58:32	OSORIO	OSO1 12	311 - VENTO	1044,62	13,68	18,3
2023-836344	INTERNA;NÃO PROGRAMADA;MEIO AMBIENTE;VENTO	220	22/11/2023 21:02:18	ENCRUZILHADA DO SUL	ECZ 1	311 - VENTO	2531,22	37,13	2,52
2023-832044	INTERNA;NÃO PROGRAMADA;MEIO AMBIENTE;VENTO	220	22/11/2023 01:57:00	PELOTAS	PEL1 102	311 - VENTO	862,82	0,12	19,5
2023-830349	INTERNA;NÃO PROGRAMADA;MEIO AMBIENTE;VENTO	220	21/11/2023 14:23:07	BAGE	BAG1 14	311 - VENTO	176,25	33,72	5,72
2023-838251	INTERNA;NÃO PROGRAMADA;MEIO AMBIENTE;VENTO	220	23/11/2023 15:57:12	ARAMBARE	CAM2 22	311 - VENTO	970,23	107,52	300,45
2023-833836	INTERNA;NÃO PROGRAMADA;MEIO AMBIENTE;VENTO	220	22/11/2023 10:33:23	TORRES	TOR 4	311 - VENTO	864,07	10,43	2,3
2023-834852	INTERNA;NÃO PROGRAMADA;MEIO AMBIENTE;VENTO	220	22/11/2023 13:46:05	PELOTAS	PEL1 101	311 - VENTO	56,2	0,1	61,12
2023-832628	INTERNA;NÃO PROGRAMADA;MEIO AMBIENTE;DESCARGA ATMOSFÉRICA	13800	22/11/2023 02:14:28	CANGUCU	CGU 5	303 - DESCARGA ATMOSFERICA	355,6	31,08	17,8
2023-832822	INTERNA;NÃO PROGRAMADA;MEIO AMBIENTE;DESCARGA ATMOSFÉRICA	13800	22/11/2023 04:33:22	TAVARES	MOS 3	303 - DESCARGA ATMOSFERICA	428,62	0,8	407,22
2023-832057	INTERNA;NÃO PROGRAMADA;MEIO AMBIENTE;DESCARGA ATMOSFÉRICA	13800	22/11/2023 02:07:22	SAO LOURENCO DO SUL	SLO 3	303 - DESCARGA ATMOSFERICA	387,77	121,17	18,7
2023-836805	INTERNA;NÃO PROGRAMADA;MEIO AMBIENTE;DESCARGA ATMOSFÉRICA	13800	23/11/2023 05:56:31	PIRATINI	CGU 6	303 - DESCARGA ATMOSFERICA	302,82	1,58	75,47
2023-833126	INTERNA;NÃO PROGRAMADA;MEIO AMBIENTE;DESCARGA ATMOSFÉRICA	13800	22/11/2023 03:15:48	CAMAQUA	CAM 11	303 - DESCARGA ATMOSFERICA	320,43	44	34,77
2023-834556	INTERNA;NÃO PROGRAMADA;MEIO AMBIENTE;DESCARGA ATMOSFÉRICA	13800	22/11/2023 11:46:52	SAO LOURENCO DO SUL	SLO 6	303 - DESCARGA ATMOSFERICA	426,23	40,93	8,22
2023-834660	INTERNA;NÃO PROGRAMADA;MEIO AMBIENTE;DESCARGA ATMOSFÉRICA	220	22/11/2023 13:04:00	PINHEIRO MACHADO	UPME 4	303 - DESCARGA ATMOSFERICA	123,18	32,08	7,17
2023-832810	INTERNA;NÃO PROGRAMADA;MEIO AMBIENTE;DESCARGA ATMOSFÉRICA	13800	22/11/2023 04:46:01	CAMAQUA	CAM2 21	303 - DESCARGA ATMOSFERICA	230,38	100,13	69,47
2023-832063	INTERNA;NÃO PROGRAMADA;MEIO AMBIENTE;DESCARGA ATMOSFÉRICA	220	22/11/2023 02:29:48	PELOTAS	MRE 03	303 - DESCARGA ATMOSFERICA	698,38	39,7	54,07
2023-832312	INTERNA;NÃO PROGRAMADA;MEIO AMBIENTE;DESCARGA ATMOSFÉRICA	220	22/11/2023 05:39:51	SAO LOURENCO DO SUL	SLO 4	303 - DESCARGA ATMOSFERICA	3196,85	46,87	13,43
2023-833680	INTERNA;NÃO PROGRAMADA;MEIO AMBIENTE;DESCARGA ATMOSFÉRICA	220	22/11/2023 09:28:29	CHUVISCA	DFE 02	303 - DESCARGA ATMOSFERICA	582,07	60,2	4,17
2023-830556	INTERNA;NÃO PROGRAMADA;MEIO AMBIENTE;DESCARGA ATMOSFÉRICA	220	21/11/2023 15:25:47	PINHEIRO MACHADO	UPME 4	303 - DESCARGA ATMOSFERICA	1571,68	67,78	5,45
2023-831463	INTERNA;NÃO PROGRAMADA;MEIO AMBIENTE;DESCARGA ATMOSFÉRICA	13800	21/11/2023 20:05:10	CANGUCU	CGU 6	303 - DESCARGA ATMOSFERICA	1612,23	44,22	21,92
2023-831965	INTERNA;NÃO PROGRAMADA;MEIO AMBIENTE;DESCARGA ATMOSFÉRICA	220	22/11/2023 01:22:23	CANGUCU	CGU 6	303 - DESCARGA ATMOSFERICA	1362,5	46,47	11,22
2023-831566	INTERNA;NÃO PROGRAMADA;MEIO AMBIENTE;DESCARGA ATMOSFÉRICA	220	21/11/2023 21:00:18	RIO GRANDE	QUI 1	303 - DESCARGA ATMOSFERICA	1075,97	93,83	9,18
2023-838309	INTERNA;NÃO PROGRAMADA;MEIO AMBIENTE;ÁRVORE OU VEGETAÇÃO	13800	23/11/2023 13:26:39	LAVRAS DO SUL	BAG2 22	304 - ARVORE OU VEGETACAO	764,7	42,07	22,72
2023-832120	INTERNA;NÃO PROGRAMADA;MEIO AMBIENTE;ÁRVORE OU VEGETAÇÃO	13800	22/11/2023 03:42:49	CAMAQUA	CAM 17	304 - ARVORE OU VEGETACAO	771,27	52,07	163,78
2023-836860	INTERNA;NÃO PROGRAMADA;MEIO AMBIENTE;ÁRVORE OU VEGETAÇÃO	220	23/11/2023 07:14:03	ARAMBARE	CAM2 22	304 - ARVORE OU VEGETACAO	369,77	57,52	27,58
2023-834966	INTERNA;NÃO PROGRAMADA;MEIO AMBIENTE;ÁRVORE OU VEGETAÇÃO	220	22/11/2023 12:02:50	MARIANA PIMENTEL	GUA 12	304 - ARVORE OU VEGETACAO	229,12	0,27	5,3
2023-836367	INTERNA;NÃO PROGRAMADA;MEIO AMBIENTE;ÁRVORE OU VEGETAÇÃO	220	22/11/2023 20:40:52	SAO LOURENCO DO SUL	SLO 4	304 - ARVORE OU VEGETACAO	768,9	11,27	45,23
2023-837403	INTERNA;NÃO PROGRAMADA;MEIO AMBIENTE;ÁRVORE OU VEGETAÇÃO	220	23/11/2023 10:23:25	CANGUCU	CGU 7	304 - ARVORE OU VEGETACAO	1470,8	11,48	21,98

2023-833640	INTERNA;NÃO PROGRAMADA;MEIO AMBIENTE;ÁRVORE OU VEGETAÇÃO	220	22/11/2023 07:14:54	ARROIO DO PADRE	MRE 02	304 - ARVORE OU VEGETACAO	476,9	59,87	72,55
2023-831516	INTERNA;NÃO PROGRAMADA;MEIO AMBIENTE;ÁRVORE OU VEGETAÇÃO	220	21/11/2023 20:36:04	CANGUCU	MRE 01	304 - ARVORE OU VEGETACAO	779,57	13,93	34,22
2023-833911	INTERNA;NÃO PROGRAMADA;MEIO AMBIENTE;ÁRVORE OU VEGETAÇÃO	220	22/11/2023 10:22:23	SERTAO SANTANA	VAS 5	304 - ARVORE OU VEGETACAO	51,67	68,25	57,7
2023-834506	INTERNA;NÃO PROGRAMADA;MEIO AMBIENTE;ÁRVORE OU VEGETAÇÃO	220	22/11/2023 12:28:22	ARAMBARE	CAM 18	304 - ARVORE OU VEGETACAO	1769,08	25,52	40,37
2023-831849	INTERNA;NÃO PROGRAMADA;MEIO AMBIENTE;ÁRVORE OU VEGETAÇÃO	220	21/11/2023 23:47:12	HERVAL	AGR 1	304 - ARVORE OU VEGETACAO	1304,63	1,6	6,37
2023-832858	INTERNA;NÃO PROGRAMADA;MEIO AMBIENTE;ÁRVORE OU VEGETAÇÃO	13800	22/11/2023 05:30:36	DOM FELICIANO	DFE 03	304 - ARVORE OU VEGETACAO	507,93	66,1	19,95
2023-831221	INTERNA;NÃO PROGRAMADA;MEIO AMBIENTE;ÁRVORE OU VEGETAÇÃO	220	21/11/2023 18:34:00	CAMAQUA	CAM 11	304 - ARVORE OU VEGETACAO	794	2226,87	18,43
2023-834823	INTERNA;NÃO PROGRAMADA;MEIO AMBIENTE;ÁRVORE OU VEGETAÇÃO	220	22/11/2023 13:37:35	CAMAQUA	CAM 18	304 - ARVORE OU VEGETACAO	1801,28	0,48	46,88
2023-831375	INTERNA;NÃO PROGRAMADA;MEIO AMBIENTE;INUNDAÇÃO	13800	21/11/2023 19:29:07	PELOTAS	PEL4 44	308 - INUNDACAO	1287,17	2707,55	12,65
2023-831667	INTERNA;NÃO PROGRAMADA;MEIO AMBIENTE;VENTO	220	21/11/2023 21:46:09	PELOTAS	PEL1 110	311 - VENTO	98,43	16,57	55,73
2023-832141	INTERNA;NÃO PROGRAMADA;MEIO AMBIENTE;VENTO	13800	22/11/2023 03:45:55	PELOTAS	PEL2 211	311 - VENTO	139,65	22	42,82
2023-832036	INTERNA;NÃO PROGRAMADA;MEIO AMBIENTE;VENTO	13800	22/11/2023 01:54:07	RIO GRANDE	RGR3 35	311 - VENTO	7,4	16,48	908
2023-833507	INTERNA;NÃO PROGRAMADA;MEIO AMBIENTE;VENTO	220	22/11/2023 05:44:17	TAPES	VAS 3	311 - VENTO	461,07	30,02	75,63
2023-831483	INTERNA;NÃO PROGRAMADA;MEIO AMBIENTE;VENTO	220	21/11/2023 20:18:03	ENCRUZILHADA DO SUL	ECZ 1	311 - VENTO	638,95	657,42	52,58
2023-833222	INTERNA;NÃO PROGRAMADA;MEIO AMBIENTE;VENTO	220	22/11/2023 08:38:54	CAPAO DA CANOA	CPN 3	311 - VENTO	47,82	486,17	40,5
2023-834451	INTERNA;NÃO PROGRAMADA;MEIO AMBIENTE;VENTO	220	22/11/2023 10:27:38	ENCRUZILHADA DO SUL	ECZ 1	311 - VENTO	499,38	1,98	21
2023-835499	INTERNA;NÃO PROGRAMADA;MEIO AMBIENTE;VENTO	220	21/11/2023 19:54:16	CHUI	SVP 5	311 - VENTO	1296,3	8,2	43,1
2023-836034	INTERNA;NÃO PROGRAMADA;MEIO AMBIENTE;VENTO	220	22/11/2023 17:48:57	PELOTAS	PEL3 36	311 - VENTO	273,3	32,37	46,7
2023-831863	INTERNA;NÃO PROGRAMADA;MEIO AMBIENTE;VENTO	13800	21/11/2023 21:10:14	PELOTAS	PEL3 36	311 - VENTO	212,77	598,3	102,9
2023-836861	INTERNA;NÃO PROGRAMADA;MEIO AMBIENTE;VENTO	13800	23/11/2023 07:18:40	DOM PEDRITO	DPE 03	311 - VENTO	105,63	101,67	0,45
2023-831786	INTERNA;NÃO PROGRAMADA;MEIO AMBIENTE;VENTO	13800	21/11/2023 22:54:59	ARROIO GRANDE	POS 4	311 - VENTO	673,92	216,1	0
2023-833142	INTERNA;NÃO PROGRAMADA;MEIO AMBIENTE;VENTO	220	22/11/2023 05:58:40	SAO LOURENCO DO SUL	SLO 1	311 - VENTO	1577,32	577,95	12,08
2023-837264	INTERNA;NÃO PROGRAMADA;MEIO AMBIENTE;VENTO	13800	22/11/2023 06:13:40	SAO LOURENCO DO SUL	SLO 3	311 - VENTO	1566,33	450,12	93,88
2023-835094	INTERNA;NÃO PROGRAMADA;MEIO AMBIENTE;VENTO	220	22/11/2023 07:35:02	PELOTAS	PEL4 46	311 - VENTO	488,43	1936,75	30,78
2023-832577	INTERNA;NÃO PROGRAMADA;MEIO AMBIENTE;VENTO	13800	21/11/2023 21:46:48	JAGUARAO	JGR 6	311 - VENTO	769,08	54,27	32,97
2023-835790	INTERNA;NÃO PROGRAMADA;MEIO AMBIENTE;VENTO	220	22/11/2023 17:52:34	AMARAL FERRADOR	CAM 11	311 - VENTO	1340,2	32,23	3,83
2023-836965	INTERNA;NÃO PROGRAMADA;MEIO AMBIENTE;VENTO	13800	23/11/2023 08:07:25	DOM PEDRITO	DPE 04	311 - VENTO	612,58	14,05	3,12
2023-830478	INTERNA;NÃO PROGRAMADA;MEIO AMBIENTE;VENTO	220	21/11/2023 15:00:27	SAO JOSE DO NORTE	RGR3 35	311 - VENTO	125,65	2750,57	147,37
2023-835101	INTERNA;NÃO PROGRAMADA;MEIO AMBIENTE;VENTO	220	22/11/2023 14:52:57	PELOTAS	PEL1 104	311 - VENTO	81,9	0,07	6,17
2023-832769	INTERNA;NÃO PROGRAMADA;MEIO AMBIENTE;VENTO	13800	23/11/2023 08:16:33	RIO GRANDE	RGR3 31	311 - VENTO	25,2	26,77	278,75
2023-833227	INTERNA;NÃO PROGRAMADA;MEIO AMBIENTE;VENTO	13800	22/11/2023 00:55:34	BAGE	BAG2 22	311 - VENTO	751,17	135,6	5,05
2023-836809	INTERNA;NÃO PROGRAMADA;MEIO AMBIENTE;VENTO	220	23/11/2023 06:56:03	CANGUCU	CGU 6	311 - VENTO	205,67	35,65	26,75
2023-831761	INTERNA;NÃO PROGRAMADA;MEIO AMBIENTE;VENTO	220	21/11/2023 22:38:16	BAGE	BAG1 14	311 - VENTO	49,65	14,95	14,87
2023-830439	INTERNA;NÃO PROGRAMADA;MEIO AMBIENTE;VENTO	220	21/11/2023 14:49:53	BAGE	BAG2 28	311 - VENTO	43,48	5,07	1401,53
2023-831779	INTERNA;NÃO PROGRAMADA;MEIO AMBIENTE;VENTO	220	21/11/2023 22:49:53	JAGUARAO	JGR 3	311 - VENTO	547,02	35,58	28,93
2023-837711	INTERNA;NÃO PROGRAMADA;MEIO AMBIENTE;VENTO	13800	23/11/2023 12:14:17	PIRATINI	CGU 8	311 - VENTO	1812,88	6,85	2,38
2023-836896	INTERNA;NÃO PROGRAMADA;MEIO AMBIENTE;VENTO	220	23/11/2023 07:39:29	CAPAO DA CANOA	ATL 5	311 - VENTO	508,32	1,9	9
2023-836052	INTERNA;NÃO PROGRAMADA;MEIO AMBIENTE;VENTO	220	22/11/2023 19:17:50	TRES FORQUILHAS	TAR 4	311 - VENTO	2364,98	73,23	30,18
2023-834480	INTERNA;NÃO PROGRAMADA;MEIO AMBIENTE;VENTO	220	22/11/2023 12:24:40	PELOTAS	PEL2 23	311 - VENTO	223,98	12,2	6,7

2023-831846	INTERNA;NÃO PROGRAMADA;MEIO AMBIENTE;VENTO	220	21/11/2023 23:35:42	RIO GRANDE	CSN 3	311 - VENTO	1009,03	4,98	37,25
2023-837007	INTERNA;NÃO PROGRAMADA;MEIO AMBIENTE;VENTO	220	23/11/2023 08:20:11	OSORIO	OSO1 14	311 - VENTO	96,83	7,73	30,37
2023-836933	INTERNA;NÃO PROGRAMADA;MEIO AMBIENTE;VENTO	13800	23/11/2023 07:56:03	OSORIO	OSO1 13	311 - VENTO	68,9	32,93	16,75
2023-832068	INTERNA;NÃO PROGRAMADA;MEIO AMBIENTE;VENTO	220	22/11/2023 02:33:50	PEDRO OSORIO	POS 1	311 - VENTO	498,52	5,32	26,63
2023-831842	INTERNA;NÃO PROGRAMADA;MEIO AMBIENTE;VENTO	220	21/11/2023 23:34:04	DOM PEDRITO	DPE 05	311 - VENTO	952,85	39,57	45,28
2023-836707	INTERNA;NÃO PROGRAMADA;MEIO AMBIENTE;VENTO	220	23/11/2023 04:51:28	TAPES	VAS 3	311 - VENTO	642,22	1029,38	52,93
2023-831581	INTERNA;NÃO PROGRAMADA;MEIO AMBIENTE;VENTO	220	21/11/2023 21:06:52	BAGE	BAG1 14	311 - VENTO	1151,5	7,25	33,25
2023-838406	INTERNA;NÃO PROGRAMADA;MEIO AMBIENTE;VENTO	220	23/11/2023 17:03:54	ARAMBARE	CAM2 22	311 - VENTO	1380,05	42,65	3,72
2023-835216	INTERNA;NÃO PROGRAMADA;MEIO AMBIENTE;VENTO	220	22/11/2023 15:16:03	BAGE	BAG2 29	311 - VENTO	1212,97	15,08	29,87
2023-835104	INTERNA;NÃO PROGRAMADA;MEIO AMBIENTE;VENTO	220	22/11/2023 14:52:36	CAPAO DA CANOA	CPN 2	311 - VENTO	111,7	39,52	12,93
2023-833713	INTERNA;NÃO PROGRAMADA;MEIO AMBIENTE;VENTO	220	22/11/2023 10:11:27	PELOTAS	PEL1 109	311 - VENTO	376,18	104,87	3,63
2023-835163	INTERNA;NÃO PROGRAMADA;MEIO AMBIENTE;VENTO	220	22/11/2023 15:00:43	PELOTAS	PEL1 108	311 - VENTO	28,67	0,1	6,55
2023-837030	INTERNA;NÃO PROGRAMADA;MEIO AMBIENTE;VENTO	220	23/11/2023 08:28:41	DOM PEDRITO	DPE 05	311 - VENTO	277,53	9,43	13,53
2023-831772	INTERNA;NÃO PROGRAMADA;MEIO AMBIENTE;DESCARGA ATMOSFÉRICA	13800	21/11/2023 22:42:16	JAGUARAO	JGR 1	303 - DESCARGA ATMOSFERICA	33,1	23,9	11,18
2023-832946	INTERNA;NÃO PROGRAMADA;MEIO AMBIENTE;DESCARGA ATMOSFÉRICA	13800	22/11/2023 07:26:03	HERVAL	AGR 2	303 - DESCARGA ATMOSFERICA	116,68	875,05	47,22
2023-833187	INTERNA;NÃO PROGRAMADA;MEIO AMBIENTE;DESCARGA ATMOSFÉRICA	13800	22/11/2023 07:10:47	ARROIO DO PADRE	MRE 02	303 - DESCARGA ATMOSFERICA	115,03	59,72	51,37
2023-833329	INTERNA;NÃO PROGRAMADA;MEIO AMBIENTE;DESCARGA ATMOSFÉRICA	13800	22/11/2023 07:10:14	PINHEIRO MACHADO	UPME 4	303 - DESCARGA ATMOSFERICA	340,2	37,15	97,45
2023-831855	INTERNA;NÃO PROGRAMADA;MEIO AMBIENTE;DESCARGA ATMOSFÉRICA	220	21/11/2023 23:51:03	PIRATINI	CGU 8	303 - DESCARGA ATMOSFERICA	838,02	30,88	17,67
2023-833070	INTERNA;NÃO PROGRAMADA;MEIO AMBIENTE;DESCARGA ATMOSFÉRICA	13800	22/11/2023 06:42:09	PINHEIRO MACHADO	UPME 4	303 - DESCARGA ATMOSFERICA	347,65	39,3	1803,92
2023-834537	INTERNA;NÃO PROGRAMADA;MEIO AMBIENTE;DESCARGA ATMOSFÉRICA	13800	22/11/2023 12:29:35	PIRATINI	POS 2	303 - DESCARGA ATMOSFERICA	44,88	16,4	22,13
2023-837924	INTERNA;NÃO PROGRAMADA;MEIO AMBIENTE;DESCARGA ATMOSFÉRICA	220	23/11/2023 14:07:10	PINHEIRO MACHADO	UPME 5	303 - DESCARGA ATMOSFERICA	1228,65	56,47	3087,72
2023-835042	INTERNA;NÃO PROGRAMADA;MEIO AMBIENTE;DESCARGA ATMOSFÉRICA	220	22/11/2023 12:10:42	CAMAQUA	CAM 12	303 - DESCARGA ATMOSFERICA	323,33	27,32	138,27
2023-836969	INTERNA;NÃO PROGRAMADA;MEIO AMBIENTE;DESCARGA ATMOSFÉRICA	220	23/11/2023 08:09:41	PINHEIRO MACHADO	UPME 4	303 - DESCARGA ATMOSFERICA	255,88	29,43	16,73
2023-834139	INTERNA;NÃO PROGRAMADA;MEIO AMBIENTE;DESCARGA ATMOSFÉRICA	220	22/11/2023 09:31:44	HERVAL	AGR 2	303 - DESCARGA ATMOSFERICA	432,2	30,8	28,08
2023-836865	INTERNA;NÃO PROGRAMADA;MEIO AMBIENTE;DESCARGA ATMOSFÉRICA	220	23/11/2023 07:31:15	AMARAL FERRADOR	CAM 11	303 - DESCARGA ATMOSFERICA	3267,3	140,63	6,87
2023-833129	INTERNA;NÃO PROGRAMADA;MEIO AMBIENTE;ÁRVORE OU VEGETAÇÃO	13800	22/11/2023 04:05:35	CAMAQUA	CAM 11	304 - ARVORE OU VEGETACAO	349,05	71,43	83,93
2023-834074	INTERNA;NÃO PROGRAMADA;MEIO AMBIENTE;ÁRVORE OU VEGETAÇÃO	13800	22/11/2023 10:59:35	SAO LOURENCO DO SUL	SLO 6	304 - ARVORE OU VEGETACAO	61,73	328,73	82,7
2023-839705	INTERNA;NÃO PROGRAMADA;MEIO AMBIENTE;ÁRVORE OU VEGETAÇÃO	220	23/11/2023 13:19:44	DOM FELICIANO	DFE 03	304 - ARVORE OU VEGETACAO	1356,7	125,52	17,83
2023-836765	INTERNA;NÃO PROGRAMADA;MEIO AMBIENTE;ÁRVORE OU VEGETAÇÃO	13800	22/11/2023 12:00:12	SERTAO SANTANA	VAS 1	304 - ARVORE OU VEGETACAO	1219,18	64,53	122,95
2023-831354	INTERNA;NÃO PROGRAMADA;MEIO AMBIENTE;ÁRVORE OU VEGETAÇÃO	13800	21/11/2023 18:28:05	MAMPITUBA	TOR 6	304 - ARVORE OU VEGETACAO	172,62	17,28	4,15
2023-832729	INTERNA;NÃO PROGRAMADA;MEIO AMBIENTE;ÁRVORE OU VEGETAÇÃO	220	22/11/2023 06:26:51	SAO LOURENCO DO SUL	SLO 4	304 - ARVORE OU VEGETACAO	1588,02	25,72	6,65
2023-836875	INTERNA;NÃO PROGRAMADA;MEIO AMBIENTE;ÁRVORE OU VEGETAÇÃO	220	23/11/2023 07:35:42	PELOTAS	PEL1 102	304 - ARVORE OU VEGETACAO	396,98	25,83	23,05
2023-835776	INTERNA;NÃO PROGRAMADA;MEIO AMBIENTE;ÁRVORE OU VEGETAÇÃO	220	22/11/2023 17:49:04	ENCRUZILHADA DO SUL	ECZ 1	304 - ARVORE OU VEGETACAO	3730,58	44,63	40,53
2023-833179	INTERNA;NÃO PROGRAMADA;MEIO AMBIENTE;ÁRVORE OU VEGETAÇÃO	220	22/11/2023 06:32:37	MARIANA PIMENTEL	GUA 12	304 - ARVORE OU VEGETACAO	1678,75	33,57	65,15
2023-836840	INTERNA;NÃO PROGRAMADA;MEIO AMBIENTE;ÁRVORE OU VEGETAÇÃO	220	23/11/2023 07:18:47	ARAMBARE	CAM2 22	304 - ARVORE OU VEGETACAO	1731,67	45,77	33,95
2023-833389	INTERNA;NÃO PROGRAMADA;MEIO AMBIENTE;ÁRVORE OU VEGETAÇÃO	220	22/11/2023 09:08:45	TORRES	TOR 5	304 - ARVORE OU VEGETACAO	3111,73	32,32	53,25
2023-837637	INTERNA;NÃO PROGRAMADA;MEIO AMBIENTE;ÁRVORE OU VEGETAÇÃO	220	23/11/2023 11:47:27	PELOTAS	PEL4 46	304 - ARVORE OU VEGETACAO	1795,5	47,4	16,97
2023-836179	INTERNA;NÃO PROGRAMADA;MEIO AMBIENTE;EROSÃO	220	22/11/2023 19:54:21	RIO GRANDE	QUI 5	306 - EROSAO	789,83	0,07	6,93
2023-833270	INTERNA;NÃO PROGRAMADA;MEIO AMBIENTE;EROSÃO	220	22/11/2023 08:48:45	ARROIO DO SAL	ASA 1	306 - EROSAO	32,92	24,08	22,48

2023-832784	INTERNA;NÃO PROGRAMADA;MEIO AMBIENTE;EROSÃO	220	22/11/2023 07:31:05	RIO GRANDE	QUI 4	306 - EROSAO	175,48	0,08	39,27
2023-836202	INTERNA;NÃO PROGRAMADA;MEIO AMBIENTE;EROSÃO	220	22/11/2023 20:05:49	RIO GRANDE	CSN 3	306 - EROSAO	2308,68	32,5	3,07
2023-838168	INTERNA;NÃO PROGRAMADA;MEIO AMBIENTE;QUEIMA OU INCÊNDIO	220	23/11/2023 15:29:23	MOSTARDAS	MOS 4	307 - QUEIMA OU INCENDIO	1325,58	2,93	18,8
2023-833961	INTERNA;NÃO PROGRAMADA;MEIO AMBIENTE;VENTO	13800	22/11/2023 10:55:13	DOM FELICIANO	DFE 03	311 - VENTO	269,6	45,13	44,05
2023-834623	INTERNA;NÃO PROGRAMADA;MEIO AMBIENTE;VENTO	220	22/11/2023 12:50:24	BAGE	BAG2 25	311 - VENTO	324,83	233,52	100,47
2023-832032	INTERNA;NÃO PROGRAMADA;MEIO AMBIENTE;VENTO	220	22/11/2023 01:19:03	BAGE	BAG2 25	311 - VENTO	357,02	28,07	126,13
2023-837552	INTERNA;NÃO PROGRAMADA;MEIO AMBIENTE;VENTO	220	23/11/2023 11:12:23	RIO GRANDE	RGR1 12	311 - VENTO	797,6	54,48	44,12
2023-833762	INTERNA;NÃO PROGRAMADA;MEIO AMBIENTE;VENTO	220	22/11/2023 10:20:25	RIO GRANDE	QUI 1	311 - VENTO	1348,87	49,52	13,22
2023-833059	INTERNA;NÃO PROGRAMADA;MEIO AMBIENTE;VENTO	13800	22/11/2023 06:54:53	LAVRAS DO SUL	BAG2 22	311 - VENTO	362,93	4577,27	96,92
2023-832693	INTERNA;NÃO PROGRAMADA;MEIO AMBIENTE;VENTO	220	22/11/2023 07:15:31	PELOTAS	PEL1 104	311 - VENTO	395,5	0,12	43,42
2023-832880	INTERNA;NÃO PROGRAMADA;MEIO AMBIENTE;VENTO	13800	22/11/2023 02:26:33	BAGE	BAG2 23	311 - VENTO	373,07	8,92	84,12
2023-836754	INTERNA;NÃO PROGRAMADA;MEIO AMBIENTE;VENTO	220	22/11/2023 17:11:11	BAGE	BAG1 13	311 - VENTO	904,88	13,57	17,47
2023-834968	INTERNA;NÃO PROGRAMADA;MEIO AMBIENTE;VENTO	220	22/11/2023 10:26:06	ENCRUZILHADA DO SUL	ECZ 1	311 - VENTO	536,9	4,77	80,38
2023-836640	INTERNA;NÃO PROGRAMADA;MEIO AMBIENTE;VENTO	220	22/11/2023 23:38:48	TAPES	VAS 3	311 - VENTO	49,43	3,87	17,63
2023-830797	INTERNA;NÃO PROGRAMADA;MEIO AMBIENTE;VENTO	13800	21/11/2023 16:28:09	TORRES	TOR 5	311 - VENTO	27,85	2	0,55
2023-836065	INTERNA;NÃO PROGRAMADA;MEIO AMBIENTE;VENTO	220	22/11/2023 19:19:28	MAMPITUBA	TOR 6	311 - VENTO	861,93	58,58	30,03
2023-832234	INTERNA;NÃO PROGRAMADA;MEIO AMBIENTE;VENTO	13800	22/11/2023 00:34:37	CERRITO	POS 2	311 - VENTO	450,45	51,68	309,48
2023-832774	INTERNA;NÃO PROGRAMADA;MEIO AMBIENTE;VENTO	220	22/11/2023 07:29:34	RIO GRANDE	RGR1 11	311 - VENTO	859,38	22,63	20,28
2023-834497	INTERNA;NÃO PROGRAMADA;MEIO AMBIENTE;VENTO	220	22/11/2023 12:24:13	PELOTAS	PEL1 101	311 - VENTO	269,18	1,92	72,78
2023-831361	INTERNA;NÃO PROGRAMADA;MEIO AMBIENTE;VENTO	220	21/11/2023 19:26:59	RIO GRANDE	QUI 1	311 - VENTO	342,7	766,38	57,88
2023-837006	INTERNA;NÃO PROGRAMADA;MEIO AMBIENTE;VENTO	220	23/11/2023 08:23:27	RIO GRANDE	RGR1 11	311 - VENTO	344,95	19,07	25,08
2023-833271	INTERNA;NÃO PROGRAMADA;MEIO AMBIENTE;VENTO	220	22/11/2023 08:48:06	PELOTAS	PEL1 102	311 - VENTO	586,87	0,1	3,68
2023-836807	INTERNA;NÃO PROGRAMADA;MEIO AMBIENTE;VENTO	220	23/11/2023 06:49:43	OSORIO	OSO1 16	311 - VENTO	104,38	17,3	1724,23
2023-835040	INTERNA;NÃO PROGRAMADA;MEIO AMBIENTE;VENTO	220	22/11/2023 14:37:08	ARROIO GRANDE	AGR 4	311 - VENTO	1478,05	7,62	75,87
2023-830424	INTERNA;NÃO PROGRAMADA;MEIO AMBIENTE;VENTO	220	21/11/2023 14:43:27	BAGE	BAG1 12	311 - VENTO	83,07	12,33	21,38
2023-832972	INTERNA;NÃO PROGRAMADA;MEIO AMBIENTE;VENTO	220	22/11/2023 08:01:08	DOM FELICIANO	DFE 04	311 - VENTO	1620,42	224,3	4,7
2023-837882	INTERNA;NÃO PROGRAMADA;MEIO AMBIENTE;VENTO	220	23/11/2023 13:40:59	ARROIO DO SAL	ASA 1	311 - VENTO	1170,43	9	13,18
2023-834279	INTERNA;NÃO PROGRAMADA;MEIO AMBIENTE;VENTO	220	22/11/2023 11:53:08	DOM PEDRITO	DPE 05	311 - VENTO	505,53	0,07	3,88
2023-832589	INTERNA;NÃO PROGRAMADA;MEIO AMBIENTE;VENTO	220	22/11/2023 06:55:34	PELOTAS	PEL1 102	311 - VENTO	461,43	0,1	25,98
2023-834943	INTERNA;NÃO PROGRAMADA;MEIO AMBIENTE;VENTO	13800	22/11/2023 14:06:59	TAVARES	MOS 3	311 - VENTO	1235,32	47,7	5,02
2023-833892	INTERNA;NÃO PROGRAMADA;MEIO AMBIENTE;DESCARGA ATMOSFÉRICA	13800	22/11/2023 05:38:56	CAMAQUA	CAM 12	303 - DESCARGA ATMOSFERICA	490,1	1108,97	65,72
2023-833143	INTERNA;NÃO PROGRAMADA;MEIO AMBIENTE;DESCARGA ATMOSFÉRICA	13800	22/11/2023 05:16:05	PELOTAS	MRE 03	303 - DESCARGA ATMOSFERICA	428,92	16,78	55,77
2023-836253	INTERNA;NÃO PROGRAMADA;MEIO AMBIENTE;DESCARGA ATMOSFÉRICA	13800	22/11/2023 08:02:47	CAMAQUA	CAM 17	303 - DESCARGA ATMOSFERICA	913,83	6,28	10,52
2023-837519	INTERNA;NÃO PROGRAMADA;MEIO AMBIENTE;DESCARGA ATMOSFÉRICA	13800	23/11/2023 10:37:42	DOM PEDRITO	BAG2 21	303 - DESCARGA ATMOSFERICA	1703,32	1384,7	378,48
2023-836834	INTERNA;NÃO PROGRAMADA;MEIO AMBIENTE;DESCARGA ATMOSFÉRICA	220	23/11/2023 07:11:47	PIRATINI	CGU 8	303 - DESCARGA ATMOSFERICA	1673,98	24,17	19,05
2023-837794	INTERNA;NÃO PROGRAMADA;MEIO AMBIENTE;DESCARGA ATMOSFÉRICA	13800	23/11/2023 12:56:30	CAMAQUA	CAM 12	303 - DESCARGA ATMOSFERICA	355,67	80,22	21,62
2023-836873	INTERNA;NÃO PROGRAMADA;MEIO AMBIENTE;DESCARGA ATMOSFÉRICA	220	23/11/2023 07:35:44	PIRATINI	UPME 5	303 - DESCARGA ATMOSFERICA	715,02	0,13	2,62
2023-833612	INTERNA;NÃO PROGRAMADA;MEIO AMBIENTE;DESCARGA ATMOSFÉRICA	220	22/11/2023 09:51:12	STA VITORIA DO PALMAR	SVP 2	303 - DESCARGA ATMOSFERICA	1719,63	0,67	29,35
2023-835864	INTERNA;NÃO PROGRAMADA;MEIO AMBIENTE;ÁRVORE OU VEGETAÇÃO	13800	22/11/2023 18:15:48	TORRES	TOR 5	304 - ARVORE OU VEGETACAO	25,75	14,25	411,28

2023-837336	INTERNA;NÃO PROGRAMADA;MEIO AMBIENTE;ÁRVORE OU VEGETAÇÃO	220	23/11/2023 09:54:01	SENTINELA DO SUL	VAS 2	304 - ARVORE OU VEGETACAO	344,9	18,08	23,57
2023-835929	INTERNA;NÃO PROGRAMADA;MEIO AMBIENTE;ÁRVORE OU VEGETAÇÃO	220	22/11/2023 18:29:46	CAMAQUA	CAM 11	304 - ARVORE OU VEGETACAO	762,45	321,9	86,6
2023-836398	INTERNA;NÃO PROGRAMADA;MEIO AMBIENTE;ÁRVORE OU VEGETAÇÃO	13800	22/11/2023 21:31:22	SENTINELA DO SUL	VAS 2	304 - ARVORE OU VEGETACAO	1002,07	33,32	50,28
2023-835468	INTERNA;NÃO PROGRAMADA;MEIO AMBIENTE;ÁRVORE OU VEGETAÇÃO	13800	22/11/2023 15:18:41	TAPES	VAS 5	304 - ARVORE OU VEGETACAO	200,33	66,68	2,52
2023-837475	INTERNA;NÃO PROGRAMADA;MEIO AMBIENTE;ÁRVORE OU VEGETAÇÃO	13800	22/11/2023 08:30:21	ENCRUZILHADA DO SUL	AES 3FICT	304 - ARVORE OU VEGETACAO	1591,62	31,08	137,07
2023-835591	INTERNA;NÃO PROGRAMADA;MEIO AMBIENTE;ÁRVORE OU VEGETAÇÃO	220	22/11/2023 16:51:30	DOM FELICIANO	DFE 04	304 - ARVORE OU VEGETACAO	2469,18	23,92	72,35
2023-837627	INTERNA;NÃO PROGRAMADA;MEIO AMBIENTE;ÁRVORE OU VEGETAÇÃO	220	23/11/2023 11:36:47	ARAMBARE	CAM2 22	304 - ARVORE OU VEGETACAO	1753,6	27,6	6,47
2023-837148	INTERNA;NÃO PROGRAMADA;MEIO AMBIENTE;INUNDAÇÃO	220	23/11/2023 09:02:23	ENCRUZILHADA DO SUL	ECZ 1	308 - INUNDACAO	2903,7	150,8	1549,63
2023-838205	INTERNA;NÃO PROGRAMADA;MEIO AMBIENTE;VENTO	13800	23/11/2023 15:20:36	RIO GRANDE	RGR2 29	311 - VENTO	112,68	45,68	39,12
2023-832317	INTERNA;NÃO PROGRAMADA;MEIO AMBIENTE;VENTO	13800	22/11/2023 03:17:11	SAO LOURENCO DO SUL	SLO 1	311 - VENTO	569,6	1,25	31,97
2023-835199	INTERNA;NÃO PROGRAMADA;MEIO AMBIENTE;VENTO	13800	22/11/2023 13:51:11	DOM PEDRITO	BAG2 21	311 - VENTO	1219,73	1452,93	2002,15
2023-834112	INTERNA;NÃO PROGRAMADA;MEIO AMBIENTE;VENTO	220	22/11/2023 11:25:40	RIO GRANDE	CSN 4	311 - VENTO	1264,42	474,38	27,32
2023-834577	INTERNA;NÃO PROGRAMADA;MEIO AMBIENTE;VENTO	13800	22/11/2023 10:49:20	DOM PEDRITO	DPE 04	311 - VENTO	1268,37	586,78	2,62
2023-839284	INTERNA;NÃO PROGRAMADA;MEIO AMBIENTE;VENTO	13800	22/11/2023 17:26:59	PINHEIRO MACHADO	BAG2 23	311 - VENTO	2652,13	525,68	77,28
2023-833421	INTERNA;NÃO PROGRAMADA;MEIO AMBIENTE;VENTO	13800	22/11/2023 03:54:20	CANGUCU	CGU 7	311 - VENTO	602,3	71,82	60,97
2023-840180	INTERNA;NÃO PROGRAMADA;MEIO AMBIENTE;VENTO	13800	21/11/2023 14:35:54	DOM PEDRITO	DPE 10	311 - VENTO	4284,58	3007,38	34,13
2023-832085	INTERNA;NÃO PROGRAMADA;MEIO AMBIENTE;VENTO	220	22/11/2023 02:59:20	PELOTAS	PEL1 102	311 - VENTO	820,85	23,53	1,3
2023-833765	INTERNA;NÃO PROGRAMADA;MEIO AMBIENTE;VENTO	220	22/11/2023 10:19:22	RIO GRANDE	CSN 3	311 - VENTO	1719,62	20,37	2,92
2023-830912	INTERNA;NÃO PROGRAMADA;MEIO AMBIENTE;VENTO	220	21/11/2023 16:54:03	MARIANA PIMENTEL	GUA 12	311 - VENTO	341,55	42,85	36,38
2023-834271	INTERNA;NÃO PROGRAMADA;MEIO AMBIENTE;VENTO	220	22/11/2023 11:50:47	PELOTAS	PEL1 102	311 - VENTO	262,28	0,13	2,93
2023-833650	INTERNA;NÃO PROGRAMADA;MEIO AMBIENTE;VENTO	13800	22/11/2023 09:28:06	DOM PEDRITO	DPE 04	311 - VENTO	1794,65	17,03	1,9
2023-834756	INTERNA;NÃO PROGRAMADA;MEIO AMBIENTE;VENTO	220	22/11/2023 13:20:53	PELOTAS	PEL1 102	311 - VENTO	189,95	0,08	3,07
2023-837215	INTERNA;NÃO PROGRAMADA;MEIO AMBIENTE;VENTO	13800	23/11/2023 07:38:46	BAGE	BAG2 29	311 - VENTO	71,18	3152,67	159,38
2023-835674	INTERNA;NÃO PROGRAMADA;MEIO AMBIENTE;VENTO	220	22/11/2023 17:15:13	ENCRUZILHADA DO SUL	ECZ 1	311 - VENTO	2349,57	142,13	2,53
2023-836242	INTERNA;NÃO PROGRAMADA;MEIO AMBIENTE;VENTO	220	22/11/2023 17:42:34	RIO GRANDE	QUI 4	311 - VENTO	1227,03	489,52	33,62
2023-833616	INTERNA;NÃO PROGRAMADA;MEIO AMBIENTE;VENTO	220	22/11/2023 09:49:09	BAGE	BAG2 22	311 - VENTO	287,88	22,78	8,27
2023-831218	INTERNA;NÃO PROGRAMADA;MEIO AMBIENTE;VENTO	220	21/11/2023 18:33:20	BAGE	BAG1 14	311 - VENTO	1116,93	12,9	13,95
2023-835157	INTERNA;NÃO PROGRAMADA;MEIO AMBIENTE;VENTO	220	22/11/2023 15:00:53	TORRES	TOR 5	311 - VENTO	1461,8	140,03	48,18
2023-837972	INTERNA;NÃO PROGRAMADA;MEIO AMBIENTE;VENTO	220	23/11/2023 14:20:49	PELOTAS	PEL1 110	311 - VENTO	1076,08	26,7	21,77
2023-833065	INTERNA;NÃO PROGRAMADA;MEIO AMBIENTE;VENTO	220	22/11/2023 08:14:27	OSORIO	OSO1 13	311 - VENTO	653,37	8,35	37,95
2023-838157	INTERNA;NÃO PROGRAMADA;MEIO AMBIENTE;VENTO	220	23/11/2023 15:24:13	DOM FELICIANO	DFE 03	311 - VENTO	2951,73	24,33	1121,72
2023-837119	INTERNA;NÃO PROGRAMADA;MEIO AMBIENTE;VENTO	220	23/11/2023 08:49:46	CAMAQUA	DFE 02	311 - VENTO	316,75	36,23	11
2023-835631	INTERNA;NÃO PROGRAMADA;MEIO AMBIENTE;VENTO	220	22/11/2023 17:02:56	PELOTAS	PEL5 512	311 - VENTO	92,67	0,07	39,73
2023-836767	INTERNA;NÃO PROGRAMADA;MEIO AMBIENTE;VENTO	220	23/11/2023 06:07:39	RIO GRANDE	RGR3 34	311 - VENTO	554,15	182,57	3,45
2023-831640	INTERNA;NÃO PROGRAMADA;MEIO AMBIENTE;VENTO	220	21/11/2023 21:46:19	RIO GRANDE	QUI 4	311 - VENTO	731,68	20,47	8,03
2023-833659	INTERNA;NÃO PROGRAMADA;MEIO AMBIENTE;VENTO	220	22/11/2023 09:59:54	OSORIO	OSO1 14	311 - VENTO	317,12	14,05	9,15
2023-837375	INTERNA;NÃO PROGRAMADA;MEIO AMBIENTE;VENTO	13800	23/11/2023 10:12:36	DOM PEDRITO	DPE 04	311 - VENTO	288,73	0,07	13,68
2023-834951	INTERNA;NÃO PROGRAMADA;MEIO AMBIENTE;VENTO	220	22/11/2023 14:10:32	CAPAO DA CANOA	ATL 1	311 - VENTO	126,65	0,07	2,58
2023-830460	INTERNA;NÃO PROGRAMADA;MEIO AMBIENTE;VENTO	220	21/11/2023 14:57:28	TAPES	VAS 3	311 - VENTO	1455,38	16,1	99,63

2023-835065	INTERNA;NÃO PROGRAMADA;MEIO AMBIENTE;VENTO	220	22/11/2023 14:42:56	PELOTAS	PEL2 23	311 - VENTO	160,5	166,65	46,43
2023-835675	INTERNA;NÃO PROGRAMADA;MEIO AMBIENTE;VENTO	220	22/11/2023 17:16:07	PIRATINI	CGU 8	311 - VENTO	2395,03	33,67	74,83
2023-835851	INTERNA;NÃO PROGRAMADA;MEIO AMBIENTE;DESCARGA ATMOSFÉRICA	13800	22/11/2023 17:15:38	SAO LOURENCO DO SUL	SLO 4	303 - DESCARGA ATMOSFERICA	75,8	912,77	155,13
2023-835862	INTERNA;NÃO PROGRAMADA;MEIO AMBIENTE;DESCARGA ATMOSFÉRICA	13800	22/11/2023 18:16:07	PIRATINI	UPME 5	303 - DESCARGA ATMOSFERICA	1368,93	81,23	60,9
2023-833228	INTERNA;NÃO PROGRAMADA;MEIO AMBIENTE;DESCARGA ATMOSFÉRICA	13800	22/11/2023 06:45:26	CAMAQUA	CAM2 21	303 - DESCARGA ATMOSFERICA	260,85	39,52	12,2
2023-837204	INTERNA;NÃO PROGRAMADA;MEIO AMBIENTE;DESCARGA ATMOSFÉRICA	220	23/11/2023 05:40:15	PIRATINI	CGU 8	303 - DESCARGA ATMOSFERICA	565,18	34,18	33,48
2023-834652	INTERNA;NÃO PROGRAMADA;MEIO AMBIENTE;DESCARGA ATMOSFÉRICA	13800	21/11/2023 22:52:39	HERVAL	AGR 2	303 - DESCARGA ATMOSFERICA	929,78	19,32	20,67
2023-832056	INTERNA;NÃO PROGRAMADA;MEIO AMBIENTE;DESCARGA ATMOSFÉRICA	220	22/11/2023 02:15:48	CAMAQUA	CAM 18	303 - DESCARGA ATMOSFERICA	425,05	21,97	27,18
2023-832965	INTERNA;NÃO PROGRAMADA;MEIO AMBIENTE;DESCARGA ATMOSFÉRICA	13800	22/11/2023 05:01:02	CANGUCU	CGU 6	303 - DESCARGA ATMOSFERICA	995,67	30,35	5,83
2023-837966	INTERNA;NÃO PROGRAMADA;MEIO AMBIENTE;DESCARGA ATMOSFÉRICA	13800	23/11/2023 14:16:54	DOM PEDRITO	DPE 04	303 - DESCARGA ATMOSFERICA	303,17	130,05	5,88
2023-833456	INTERNA;NÃO PROGRAMADA;MEIO AMBIENTE;DESCARGA ATMOSFÉRICA	13800	22/11/2023 06:55:06	HERVAL	AGR 2	303 - DESCARGA ATMOSFERICA	542,63	32	13,35
2023-830765	INTERNA;NÃO PROGRAMADA;MEIO AMBIENTE;DESCARGA ATMOSFÉRICA	220	21/11/2023 16:24:51	LAVRAS DO SUL	BAG2 22	303 - DESCARGA ATMOSFERICA	3999,03	100,42	2,37
2023-837017	INTERNA;NÃO PROGRAMADA;MEIO AMBIENTE;DESCARGA ATMOSFÉRICA	220	23/11/2023 08:09:03	PIRATINI	UPME 5	303 - DESCARGA ATMOSFERICA	1399,25	32,33	26,47
2023-835153	INTERNA;NÃO PROGRAMADA;MEIO AMBIENTE;ÁRVORE OU VEGETAÇÃO	13800	22/11/2023 14:59:54	CAMAQUA	DFE 02	304 - ARVORE OU VEGETACAO	138,43	65,13	46,75
2023-837121	INTERNA;NÃO PROGRAMADA;MEIO AMBIENTE;ÁRVORE OU VEGETAÇÃO	220	23/11/2023 08:16:47	TAPES	VAS 3	304 - ARVORE OU VEGETACAO	602,33	30,82	33,77
2023-830546	INTERNA;NÃO PROGRAMADA;MEIO AMBIENTE;ÁRVORE OU VEGETAÇÃO	13800	21/11/2023 15:02:39	SAO LOURENCO DO SUL	SLO 4	304 - ARVORE OU VEGETACAO	50,93	52,43	11,95
2023-835968	INTERNA;NÃO PROGRAMADA;MEIO AMBIENTE;ÁRVORE OU VEGETAÇÃO	220	22/11/2023 17:54:35	SAO LOURENCO DO SUL	SLO 4	304 - ARVORE OU VEGETACAO	1210,77	400,93	108,82
2023-830417	INTERNA;NÃO PROGRAMADA;MEIO AMBIENTE;ÁRVORE OU VEGETAÇÃO	220	21/11/2023 14:40:01	SENTINELA DO SUL	VAS 2	304 - ARVORE OU VEGETACAO	246,63	27,77	9,82
2023-834559	INTERNA;NÃO PROGRAMADA;MEIO AMBIENTE;ÁRVORE OU VEGETAÇÃO	220	22/11/2023 12:42:07	PIRATINI	CGU 8	304 - ARVORE OU VEGETACAO	2830,18	115,88	108,82
2023-831798	INTERNA;NÃO PROGRAMADA;MEIO AMBIENTE;ÁRVORE OU VEGETAÇÃO	220	21/11/2023 23:02:07	BAGE	BAG1 14	304 - ARVORE OU VEGETACAO	1076,88	8,2	38,83
2023-837808	INTERNA;NÃO PROGRAMADA;MEIO AMBIENTE;ÁRVORE OU VEGETAÇÃO	220	23/11/2023 13:05:09	TAVARES	MOS 3	304 - ARVORE OU VEGETACAO	192,77	25,1	26,5
2023-834642	INTERNA;NÃO PROGRAMADA;MEIO AMBIENTE;EROSÃO	220	22/11/2023 13:01:18	RIO GRANDE	QUI 5	306 - EROSAO	1507,17	9,18	18,03
2023-830432	INTERNA;NÃO PROGRAMADA;MEIO AMBIENTE;EROSÃO	220	21/11/2023 14:45:49	PELOTAS	PEL1 107	306 - EROSAO	1447,17	6,4	60,03
2023-831952	INTERNA;NÃO PROGRAMADA;MEIO AMBIENTE;EROSÃO	220	22/11/2023 01:12:55	PELOTAS	PEL1 107	306 - EROSAO	774,55	15,93	28,82
2023-831338	INTERNA;NÃO PROGRAMADA;MEIO AMBIENTE;QUEIMA OU INCÊNDIO	13800	21/11/2023 19:07:42	PEDRO OSORIO	POS 4	307 - QUEIMA OU INCENDIO	108,67	838,97	0,67
2023-837927	INTERNA;NÃO PROGRAMADA;MEIO AMBIENTE;QUEIMA OU INCÊNDIO	220	23/11/2023 14:08:46	ENCRUZILHADA DO SUL	ECZ 1	307 - QUEIMA OU INCENDIO	1026,23	584,05	7,9
2023-835642	INTERNA;NÃO PROGRAMADA;MEIO AMBIENTE;VENTO	13800	22/11/2023 16:12:00	ENCRUZILHADA DO SUL	ECZ 1	311 - VENTO	913,25	59,7	8,42
2023-832028	INTERNA;NÃO PROGRAMADA;MEIO AMBIENTE;VENTO	13800	22/11/2023 01:43:05	SAO JOSE DO NORTE	RGR3 35	311 - VENTO	62,92	134	6,67
2023-836068	INTERNA;NÃO PROGRAMADA;MEIO AMBIENTE;VENTO	13800	22/11/2023 19:02:04	DOM FELICIANO	DFE 03	311 - VENTO	897,85	20,75	1,42
2023-836783	INTERNA;NÃO PROGRAMADA;MEIO AMBIENTE;VENTO	13800	23/11/2023 00:21:09	DOM FELICIANO	DFE 03	311 - VENTO	477,68	53,37	2,85
2023-831265	INTERNA;NÃO PROGRAMADA;MEIO AMBIENTE;VENTO	13800	21/11/2023 16:13:40	LAVRAS DO SUL	BAG2 21	311 - VENTO	981,83	113,12	146,83
2023-831440	INTERNA;NÃO PROGRAMADA;MEIO AMBIENTE;VENTO	220	21/11/2023 19:36:39	CARAA	SAO 6	311 - VENTO	2390,98	0,03	27,12
2023-833463	INTERNA;NÃO PROGRAMADA;MEIO AMBIENTE;VENTO	13800	22/11/2023 07:44:28	SAO JOSE DO NORTE	RGR3 35	311 - VENTO	129,67	79,82	46,42
2023-836497	INTERNA;NÃO PROGRAMADA;MEIO AMBIENTE;VENTO	220	22/11/2023 18:42:44	ARROIO DO SAL	ASA 1	311 - VENTO	232,72	972,48	116,88
2023-832650	INTERNA;NÃO PROGRAMADA;MEIO AMBIENTE;VENTO	13800	22/11/2023 02:06:08	SAO LOURENCO DO SUL	SLO 4	311 - VENTO	564,77	1572,63	20,23
2023-830384	INTERNA;NÃO PROGRAMADA;MEIO AMBIENTE;VENTO	220	21/11/2023 14:26:40	PELOTAS	PEL1 105	311 - VENTO	106,8	0,85	30,32
2023-826588	INTERNA;NÃO PROGRAMADA;MEIO AMBIENTE;VENTO	220	22/11/2023 08:00:07	STA VITORIA DO PALMAR	SVP 3	311 - VENTO	54,55	30,9	74,82
2023-834703	INTERNA;NÃO PROGRAMADA;MEIO AMBIENTE;VENTO	220	22/11/2023 06:42:21	CAMAQUA	CAM 12	311 - VENTO	1644,98	31,32	25,85
2023-836961	INTERNA;NÃO PROGRAMADA;MEIO AMBIENTE;VENTO	13800	23/11/2023 08:07:30	HULHA NEGRA	BAG2 23	311 - VENTO	468,8	18,87	44,03

2023-838591	INTERNA;NÃO PROGRAMADA;MEIO AMBIENTE;VENTO	13800	23/11/2023 09:12:26	SAO LOURENCO DO SUL	SLO 6	311 - VENTO	348,17	1121,05	131,52
2023-837642	INTERNA;NÃO PROGRAMADA;MEIO AMBIENTE;VENTO	13800	23/11/2023 08:50:55	PINHEIRO MACHADO	UPME 5	311 - VENTO	191	193,13	8,02
2023-836825	INTERNA;NÃO PROGRAMADA;MEIO AMBIENTE;VENTO	220	23/11/2023 04:56:45	TAPES	VAS 3	311 - VENTO	208,48	64,78	57,62
2023-833864	INTERNA;NÃO PROGRAMADA;MEIO AMBIENTE;VENTO	220	22/11/2023 08:46:37	SAO LOURENCO DO SUL	SLO 6	311 - VENTO	3187,95	21,95	8,6
2023-834197	INTERNA;NÃO PROGRAMADA;MEIO AMBIENTE;VENTO	220	22/11/2023 08:25:28	SENTINELA DO SUL	VAS 4	311 - VENTO	360,85	35,07	58,62
2023-837031	INTERNA;NÃO PROGRAMADA;MEIO AMBIENTE;VENTO	13800	23/11/2023 08:28:59	DOM PEDRITO	DPE 04	311 - VENTO	388,52	0,07	2,82
2023-836868	INTERNA;NÃO PROGRAMADA;MEIO AMBIENTE;VENTO	220	23/11/2023 07:33:42	BAGE	BAG2 23	311 - VENTO	2862,67	159,07	17,5
2023-831932	INTERNA;NÃO PROGRAMADA;MEIO AMBIENTE;VENTO	220	22/11/2023 01:00:41	BAGE	BAG2 22	311 - VENTO	760,5	22,97	31,22
2023-831938	INTERNA;NÃO PROGRAMADA;MEIO AMBIENTE;VENTO	220	22/11/2023 01:07:00	RIO GRANDE	RGR1 11	311 - VENTO	1170,28	15,92	55,68
2023-837000	INTERNA;NÃO PROGRAMADA;MEIO AMBIENTE;VENTO	13800	23/11/2023 08:17:59	BAGE	BAG2 22	311 - VENTO	554,38	3,63	9,2
2023-833929	INTERNA;NÃO PROGRAMADA;MEIO AMBIENTE;VENTO	220	22/11/2023 10:48:36	RIO GRANDE	RGR1 16	311 - VENTO	266,05	48,88	3,17
2023-834499	INTERNA;NÃO PROGRAMADA;MEIO AMBIENTE;VENTO	220	22/11/2023 12:27:14	BAGE	BAG1 13	311 - VENTO	1283,77	22,48	102,65
2023-835167	INTERNA;NÃO PROGRAMADA;MEIO AMBIENTE;VENTO	220	22/11/2023 15:03:35	CANGUCU	CGU 6	311 - VENTO	1047,35	1514,07	0,45
2023-836867	INTERNA;NÃO PROGRAMADA;MEIO AMBIENTE;VENTO	220	23/11/2023 07:32:59	BAGE	BAG2 27	311 - VENTO	256,2	0,15	23,67
2023-837581	INTERNA;NÃO PROGRAMADA;MEIO AMBIENTE;VENTO	220	23/11/2023 11:19:40	PELOTAS	PEL1 110	311 - VENTO	109,83	32,65	23,9
2023-830315	INTERNA;NÃO PROGRAMADA;MEIO AMBIENTE;VENTO	220	21/11/2023 14:06:11	DOM FELICIANO	DFE 03	311 - VENTO	124,28	23,25	33,53
2023-833326	INTERNA;NÃO PROGRAMADA;MEIO AMBIENTE;VENTO	220	22/11/2023 08:58:15	BAGE	BAG1 11	311 - VENTO	361,8	7,55	23,63
2023-837540	INTERNA;NÃO PROGRAMADA;MEIO AMBIENTE;VENTO	220	23/11/2023 11:10:10	CAPAO DA CANOA	ATL 5	311 - VENTO	207,18	21,22	67,57
2023-832756	INTERNA;NÃO PROGRAMADA;MEIO AMBIENTE;VENTO	220	22/11/2023 07:26:00	PELOTAS	PEL1 102	311 - VENTO	580,38	0,93	7,33
2023-834688	INTERNA;NÃO PROGRAMADA;MEIO AMBIENTE;VENTO	220	22/11/2023 13:12:24	TAPES	VAS 3	311 - VENTO	10,37	0,12	117,78
2023-833739	INTERNA;NÃO PROGRAMADA;MEIO AMBIENTE;VENTO	220	22/11/2023 10:15:33	STA VITORIA DO PALMAR	MML 2	311 - VENTO	2797,87	3082,57	61,73
2023-835948	INTERNA;NÃO PROGRAMADA;MEIO AMBIENTE;VENTO	220	22/11/2023 10:33:13	DOM FELICIANO	DFE 03	311 - VENTO	3205,95	6,32	4,2
2023-834426	INTERNA;NÃO PROGRAMADA;MEIO AMBIENTE;VENTO	220	22/11/2023 12:13:08	SAO LOURENCO DO SUL	SLO 1	311 - VENTO	2758,92	9,98	84,97
2023-837231	INTERNA;NÃO PROGRAMADA;MEIO AMBIENTE;VENTO	220	23/11/2023 09:23:01	ENCRUZILHADA DO SUL	ECZ 1	311 - VENTO	1852,55	35,12	1,77
2023-833021	INTERNA;NÃO PROGRAMADA;MEIO AMBIENTE;VENTO	220	22/11/2023 08:11:09	TAVARES	MOS 3	311 - VENTO	176,83	455,1	4,73
2023-837683	INTERNA;NÃO PROGRAMADA;MEIO AMBIENTE;VENTO	220	23/11/2023 12:01:56	RIO GRANDE	RGR1 11	311 - VENTO	2844,53	10,02	40,43

Anexo VI – Lista das Interrupções Relacionadas à Situação de Emergência

CONJUNTO	ALIMENTADOR	SUBESTACAO	OCOR	DH_INICIAL	DH_FINAL	FATO_GERADOR	NIVEL_TENSAO	CLIENTES_ATINGIDOS	INI_OC	MUNICIPIO
15361	8	CGU	2023-836117	22/11/2023 14:06:44	22/11/2023 21:55:30	INTERNA;NÃO PROGRAMADA;MEIO AMBIENTE;DESCARGA ATMOSFÉRICA	13800	184	22/11/2023 14:06:44	PIRATINI
12546	3	MOS	2023-835750	22/11/2023 17:40:46	23/11/2023 16:56:20	INTERNA;NÃO PROGRAMADA;MEIO AMBIENTE;DESCARGA ATMOSFÉRICA	13800	5	22/11/2023 17:40:46	MOSTARDAS
12524	5	VAS	2023-832523	22/11/2023 03:52:06	22/11/2023 10:57:00	INTERNA;NÃO PROGRAMADA;MEIO AMBIENTE;DESCARGA ATMOSFÉRICA	13800	113	22/11/2023 03:52:06	SERTAO SANTANA
16894	4	POS	2023-835210	22/11/2023 14:56:50	22/11/2023 23:13:50	INTERNA;NÃO PROGRAMADA;MEIO AMBIENTE;DESCARGA ATMOSFÉRICA	220	62	22/11/2023 14:56:50	ARROIO GRANDE
12571	4	SLO	2023-833244	22/11/2023 02:17:03	22/11/2023 10:45:00	INTERNA;NÃO PROGRAMADA;MEIO AMBIENTE;DESCARGA ATMOSFÉRICA	13800	175	22/11/2023 02:17:03	SAO LOURENCO DO SUL
16869	102	PEL1	2023-832879	22/11/2023 07:39:16	22/11/2023 12:39:05	INTERNA;NÃO PROGRAMADA;MEIO AMBIENTE;DESCARGA ATMOSFÉRICA	220	58	22/11/2023 07:39:16	PELOTAS
12574	3	TOR	2023-835010	22/11/2023 10:36:03	23/11/2023 00:57:13	INTERNA;NÃO PROGRAMADA;MEIO AMBIENTE;DESCARGA ATMOSFÉRICA	220	72	22/11/2023 10:36:03	TORRES
15361	6	CGU	2023-832030	22/11/2023 01:40:21	22/11/2023 18:37:26	INTERNA;NÃO PROGRAMADA;MEIO AMBIENTE;DESCARGA ATMOSFÉRICA	13800	384	22/11/2023 01:40:21	PIRATINI
16868	12	RGR1	2023-835924	23/11/2023 01:24:24	23/11/2023 01:56:00	INTERNA;NÃO PROGRAMADA;MEIO AMBIENTE;DESCARGA ATMOSFÉRICA	220	62	22/11/2023 18:38:29	RIO GRANDE
12525	12	CAM	2023-836790	23/11/2023 03:20:05	23/11/2023 12:27:38	INTERNA;NÃO PROGRAMADA;MEIO AMBIENTE;DESCARGA ATMOSFÉRICA	220	33	23/11/2023 03:20:05	CAMAQUA
12546	4	MOS	2023-836816	23/11/2023 05:25:33	23/11/2023 13:05:18	INTERNA;NÃO PROGRAMADA;MEIO AMBIENTE;DESCARGA ATMOSFÉRICA	13800	57	23/11/2023 05:25:33	MOSTARDAS
15361	9	CGU	2023-833476	22/11/2023 08:10:25	23/11/2023 01:48:41	INTERNA;NÃO PROGRAMADA;MEIO AMBIENTE;DESCARGA ATMOSFÉRICA	13800	27	22/11/2023 08:10:25	CANGUCU
12525	13	CAM	2023-832084	22/11/2023 02:56:46	22/11/2023 16:26:56	INTERNA;NÃO PROGRAMADA;MEIO AMBIENTE;DESCARGA ATMOSFÉRICA	13800	6	22/11/2023 02:56:46	CAMAQUA
12571	4	SLO	2023-833268	22/11/2023 03:37:44	22/11/2023 12:00:59	INTERNA;NÃO PROGRAMADA;MEIO AMBIENTE;DESCARGA ATMOSFÉRICA	13800	35	22/11/2023 03:37:44	SAO LOURENCO DO SUL
15361	9	CGU	2023-836058	22/11/2023 19:18:52	23/11/2023 12:30:35	INTERNA;NÃO PROGRAMADA;MEIO AMBIENTE;DESCARGA ATMOSFÉRICA	220	2	22/11/2023 19:18:52	CANGUCU
15983	29	BAG2	2023-837169	23/11/2023 09:06:38	23/11/2023 14:38:49	INTERNA;NÃO PROGRAMADA;MEIO AMBIENTE;DESCARGA ATMOSFÉRICA	13800	4	23/11/2023 09:06:38	BAGE
15361	10	CGU	2023-837319	23/11/2023 09:49:07	25/11/2023 19:30:00	INTERNA;NÃO PROGRAMADA;MEIO AMBIENTE;DESCARGA ATMOSFÉRICA	220	3	23/11/2023 09:49:07	PELOTAS
16893	02	MRE	2023-832397	22/11/2023 02:53:04	22/11/2023 11:50:43	INTERNA;NÃO PROGRAMADA;MEIO AMBIENTE;DESCARGA ATMOSFÉRICA	13800	6	22/11/2023 05:46:15	PELOTAS
12524	5	VAS	2023-831371	21/11/2023 19:27:44	24/11/2023 11:48:51	INTERNA;NÃO PROGRAMADA;MEIO AMBIENTE;DESCARGA ATMOSFÉRICA	220	3	21/11/2023 19:27:44	TAPES
12576	4	UPME	2023-838485	23/11/2023 15:37:13	24/11/2023 21:30:00	INTERNA;NÃO PROGRAMADA;MEIO AMBIENTE;DESCARGA ATMOSFÉRICA	220	28	23/11/2023 15:37:13	PINHEIRO MACHADO
16894	1	AGR	2023-833625	26/11/2023 20:31:28	26/11/2023 21:31:29	INTERNA;NÃO PROGRAMADA;MEIO AMBIENTE;DESCARGA ATMOSFÉRICA	220	1	22/11/2023 09:53:45	PIRATINI
15983	22	BAG2	2023-918853	22/11/2023 12:21:09	24/11/2023 10:47:00	INTERNA;NÃO PROGRAMADA;MEIO AMBIENTE;DESCARGA ATMOSFÉRICA	220	2	22/11/2023 12:21:09	LAVRAS DO SUL
12539	04	DPE	2023-837028	23/11/2023 08:28:32	23/11/2023 15:22:20	INTERNA;NÃO PROGRAMADA;MEIO AMBIENTE;DESCARGA ATMOSFÉRICA	220	1	23/11/2023 08:28:32	DOM PEDRITO
16894	4	POS	2023-833525	22/11/2023 09:33:13	24/11/2023 09:30:53	INTERNA;NÃO PROGRAMADA;MEIO AMBIENTE;DESCARGA ATMOSFÉRICA	13800	3	22/11/2023 09:33:13	ARROIO GRANDE
12539	04	DPE	2023-837630	23/11/2023 11:39:23	24/11/2023 20:58:42	INTERNA;NÃO PROGRAMADA;MEIO AMBIENTE;DESCARGA ATMOSFÉRICA	13800	1	23/11/2023 11:39:23	DOM PEDRITO
12532	22	CAM2	2023-836106	22/11/2023 19:14:17	23/11/2023 17:56:54	INTERNA;NÃO PROGRAMADA;MEIO AMBIENTE;ÁRVORE OU VEGETAÇÃO	220	80	22/11/2023 19:14:17	ARAMBARE
12541	2	ECZ	2023-832064	22/11/2023 02:31:31	22/11/2023 11:40:21	INTERNA;NÃO PROGRAMADA;MEIO AMBIENTE;ÁRVORE OU VEGETAÇÃO	220	344	22/11/2023 02:31:31	ENCRUZILHADA DO SUL
12525	18	CAM	2023-832092	22/11/2023 10:55:00	22/11/2023 11:04:00	INTERNA;NÃO PROGRAMADA;MEIO AMBIENTE;ÁRVORE OU VEGETAÇÃO	13800	478	22/11/2023 02:31:01	CAMAQUA
12525	03	DFE	2023-832094	22/11/2023 03:02:40	22/11/2023 13:08:01	INTERNA;NÃO PROGRAMADA;MEIO AMBIENTE;ÁRVORE OU VEGETAÇÃO	13800	98	22/11/2023 03:02:40	DOM FELICIANO
12574	5	TOR	2023-836601	22/11/2023 22:52:23	23/11/2023 11:14:50	INTERNA;NÃO PROGRAMADA;MEIO AMBIENTE;ÁRVORE OU VEGETAÇÃO	220	149	22/11/2023 22:52:23	TORRES
12525	18	CAM	2023-832092	22/11/2023 10:55:54	22/11/2023 11:04:00	INTERNA;NÃO PROGRAMADA;MEIO AMBIENTE;ÁRVORE OU VEGETAÇÃO	13800	52	22/11/2023 02:31:01	CAMAQUA
12574	6	TOR	2023-836737	23/11/2023 04:59:45	23/11/2023 08:44:10	INTERNA;NÃO PROGRAMADA;MEIO AMBIENTE;ÁRVORE OU VEGETAÇÃO	220	102	23/11/2023 04:59:45	TORRES
15361	FICT	AES 3	2023-838398	23/11/2023 17:01:27	24/11/2023 12:17:55	INTERNA;NÃO PROGRAMADA;MEIO AMBIENTE;ÁRVORE OU VEGETAÇÃO	13800	2	23/11/2023 17:01:27	ENCRUZILHADA DO SUL
16893	02	MRE	2023-832932	22/11/2023 00:36:55	22/11/2023 12:23:54	INTERNA;NÃO PROGRAMADA;MEIO AMBIENTE;ÁRVORE OU VEGETAÇÃO	220	6	22/11/2023 00:36:55	ARROIO DO PADRE
12524	5	VAS	2023-839724	23/11/2023 22:32:18	24/11/2023 13:10:31	INTERNA;NÃO PROGRAMADA;MEIO AMBIENTE;ÁRVORE OU VEGETAÇÃO	13800	3	23/11/2023 14:25:00	SERTAO SANTANA
16893	46	PEL4	2023-837722	23/11/2023 12:16:02	25/11/2023 16:23:53	INTERNA;NÃO PROGRAMADA;MEIO AMBIENTE;ÁRVORE OU VEGETAÇÃO	220	3	23/11/2023 12:16:02	PELOTAS
12576	3	UPME	2023-838345	23/11/2023 16:38:53	24/11/2023 13:45:00	INTERNA;NÃO PROGRAMADA;MEIO AMBIENTE;ÁRVORE OU VEGETAÇÃO	220	1	23/11/2023 16:38:53	CANDIOTA

16894	1	AGR	2023-838525	23/11/2023 10:28:15	24/11/2023 09:40:49	INTERNA;NÃO PROGRAMADA;MEIO AMBIENTE;ÁRVORE OU VEGETAÇÃO	13800	4	23/11/2023 10:28:15	HERVAL
12574	6	TOR	2023-838492	23/11/2023 17:50:48	23/11/2023 19:18:11	INTERNA;NÃO PROGRAMADA;MEIO AMBIENTE;ÁRVORE OU VEGETAÇÃO	220	1	23/11/2023 17:50:48	MAMPITUBA
16882	14	OSO1	2023-833666	22/11/2023 10:00:29	28/11/2023 19:58:00	INTERNA;NÃO PROGRAMADA;MEIO AMBIENTE;ÁRVORE OU VEGETAÇÃO	220	1	22/11/2023 10:00:29	CARAA
16873	2	TAR	2023-830758	21/11/2023 16:19:13	24/11/2023 00:03:04	INTERNA;NÃO PROGRAMADA;MEIO AMBIENTE;QUEIMA OU INCÊNDIO	220	1	21/11/2023 16:19:13	TERRA DE AREIA
15982	15	BAG1	2023-836380	22/11/2023 21:17:03	23/11/2023 12:23:04	INTERNA;NÃO PROGRAMADA;MEIO AMBIENTE;QUEIMA OU INCÊNDIO	220	1	22/11/2023 21:17:03	BAGE
16867	2	CSN	2023-835423	22/11/2023 15:52:06	22/11/2023 16:40:00	INTERNA;NÃO PROGRAMADA;MEIO AMBIENTE;VENTO	13800	3305	22/11/2023 15:52:06	RIO GRANDE
16867	2	CSN	2023-838073	23/11/2023 14:50:30	25/11/2023 07:42:36	INTERNA;NÃO PROGRAMADA;MEIO AMBIENTE;VENTO	220	40	23/11/2023 14:50:30	RIO GRANDE
16008	3	SVP	2023-835035	22/11/2023 15:40:00	22/11/2023 16:16:00	INTERNA;NÃO PROGRAMADA;MEIO AMBIENTE;VENTO	13800	2418	22/11/2023 14:13:53	STA VITORIA DO PALMAR
16008	3	SVP	2023-835035	22/11/2023 14:13:53	22/11/2023 17:14:39	INTERNA;NÃO PROGRAMADA;MEIO AMBIENTE;VENTO	13800	1029	22/11/2023 14:13:53	STA VITORIA DO PALMAR
16868	11	RGR1	2023-832534	22/11/2023 00:32:51	22/11/2023 08:54:14	INTERNA;NÃO PROGRAMADA;MEIO AMBIENTE;VENTO	13800	272	22/11/2023 00:32:51	RIO GRANDE
12539	09	DPE	2023-832891	22/11/2023 01:32:02	22/11/2023 13:20:58	INTERNA;NÃO PROGRAMADA;MEIO AMBIENTE;VENTO	13800	53	22/11/2023 01:32:02	DOM PEDRITO
12574	5	TOR	2023-833822	22/11/2023 10:05:57	22/11/2023 12:02:09	INTERNA;NÃO PROGRAMADA;MEIO AMBIENTE;VENTO	220	75	22/11/2023 10:05:57	TORRES
12525	03	DFE	2023-834814	22/11/2023 11:07:09	23/11/2023 09:44:33	INTERNA;NÃO PROGRAMADA;MEIO AMBIENTE;VENTO	220	3	22/11/2023 11:07:09	DOM FELICIANO
12574	3	TOR	2023-833317	22/11/2023 19:35:22	22/11/2023 19:51:00	INTERNA;NÃO PROGRAMADA;MEIO AMBIENTE;VENTO	220	773	22/11/2023 08:56:06	TORRES
16882	16	OSO1	2023-839092	23/11/2023 18:37:32	24/11/2023 04:44:00	INTERNA;NÃO PROGRAMADA;MEIO AMBIENTE;VENTO	13800	28	23/11/2023 18:37:32	OSORIO
12524	4	VAS	2023-832776	22/11/2023 06:14:54	22/11/2023 20:17:57	INTERNA;NÃO PROGRAMADA;MEIO AMBIENTE;VENTO	220	6	22/11/2023 06:14:54	SENTINELA DO SUL
15978	6	ATL	2023-834198	22/11/2023 11:36:03	22/11/2023 16:00:00	INTERNA;NÃO PROGRAMADA;MEIO AMBIENTE;VENTO	13800	227	22/11/2023 11:36:03	CAPAO DA CANOA
16893	02	MRE	2023-831502	21/11/2023 19:55:41	23/11/2023 20:04:31	INTERNA;NÃO PROGRAMADA;MEIO AMBIENTE;VENTO	220	6	21/11/2023 19:55:41	PELOTAS
16872	5	QUI	2023-831862	21/11/2023 23:48:33	22/11/2023 06:35:14	INTERNA;NÃO PROGRAMADA;MEIO AMBIENTE;VENTO	220	40	21/11/2023 23:48:33	RIO GRANDE
12539	09	DPE	2023-832891	22/11/2023 01:32:02	27/11/2023 08:10:00	INTERNA;NÃO PROGRAMADA;MEIO AMBIENTE;VENTO	13800	61	22/11/2023 01:32:02	DOM PEDRITO
12542	12	GUA	2023-832275	22/11/2023 03:29:55	23/11/2023 10:07:55	INTERNA;NÃO PROGRAMADA;MEIO AMBIENTE;VENTO	13800	25	22/11/2023 03:29:55	MARIANA PIMENTEL
16868	14	RGR1	2023-831220	21/11/2023 18:33:55	22/11/2023 17:03:24	INTERNA;NÃO PROGRAMADA;MEIO AMBIENTE;VENTO	220	1	21/11/2023 18:33:55	RIO GRANDE
12539	09	DPE	2023-834675	22/11/2023 01:32:02	23/11/2023 06:27:32	INTERNA;NÃO PROGRAMADA;MEIO AMBIENTE;VENTO	13800	40	22/11/2023 11:48:17	DOM PEDRITO
15982	15	BAG1	2023-833832	22/11/2023 06:59:45	22/11/2023 11:51:44	INTERNA;NÃO PROGRAMADA;MEIO AMBIENTE;VENTO	13800	17	22/11/2023 06:59:45	BAGE
15983	28	BAG2	2023-835230	22/11/2023 14:53:40	23/11/2023 07:43:46	INTERNA;NÃO PROGRAMADA;MEIO AMBIENTE;VENTO	220	98	22/11/2023 14:53:40	BAGE
12541	1	ECZ	2023-833895	22/11/2023 10:33:23	23/11/2023 02:14:18	INTERNA;NÃO PROGRAMADA;MEIO AMBIENTE;VENTO	220	69	22/11/2023 10:33:23	ENCRUZILHADA DO SUL
16882	13	OSO1	2023-830489	21/11/2023 14:28:52	23/11/2023 17:46:00	INTERNA;NÃO PROGRAMADA;MEIO AMBIENTE;VENTO	220	17	21/11/2023 14:28:52	OSORIO
12539	07	DPE	2023-831834	21/11/2023 23:29:44	22/11/2023 11:06:54	INTERNA;NÃO PROGRAMADA;MEIO AMBIENTE;VENTO	220	78	21/11/2023 23:29:44	DOM PEDRITO
12571	1	SLO	2023-834907	22/11/2023 14:02:24	24/11/2023 10:12:00	INTERNA;NÃO PROGRAMADA;MEIO AMBIENTE;VENTO	220	1	22/11/2023 14:02:24	SAO LOURENCO DO SUL
16893	46	PEL4	2023-833889	22/11/2023 10:41:07	23/11/2023 17:00:27	INTERNA;NÃO PROGRAMADA;MEIO AMBIENTE;VENTO	220	7	22/11/2023 10:41:07	PELOTAS
16894	2	AGR	2023-835614	22/11/2023 17:00:31	23/11/2023 20:50:06	INTERNA;NÃO PROGRAMADA;MEIO AMBIENTE;VENTO	13800	12	22/11/2023 17:00:31	HERVAL
12546	3	MOS	2023-834807	22/11/2023 09:12:20	22/11/2023 15:13:00	INTERNA;NÃO PROGRAMADA;MEIO AMBIENTE;VENTO	220	16	22/11/2023 09:12:20	TAVARES
16894	4	POS	2023-837243	23/11/2023 09:23:09	24/11/2023 10:46:37	INTERNA;NÃO PROGRAMADA;MEIO AMBIENTE;VENTO	220	1	23/11/2023 09:23:09	ARROIO GRANDE
15982	15	BAG1	2023-831865	22/11/2023 00:04:49	22/11/2023 18:13:25	INTERNA;NÃO PROGRAMADA;MEIO AMBIENTE;VENTO	220	1	22/11/2023 00:04:49	BAGE
16008	4	TAI	2023-837446	24/11/2023 10:32:48	24/11/2023 13:12:26	INTERNA;NÃO PROGRAMADA;MEIO AMBIENTE;VENTO	13800	3	23/11/2023 10:41:48	RIO GRANDE
12541	1	ECZ	2023-834926	22/11/2023 14:05:34	24/11/2023 12:02:02	INTERNA;NÃO PROGRAMADA;MEIO AMBIENTE;VENTO	220	1	22/11/2023 14:05:34	ENCRUZILHADA DO SUL
12539	10	DPE	2023-832685	22/11/2023 06:11:23	22/11/2023 11:30:00	INTERNA;NÃO PROGRAMADA;MEIO AMBIENTE;VENTO	13800	2	22/11/2023 03:31:10	DOM PEDRITO
12532	24	CAM2	2023-836666	23/11/2023 00:44:24	26/11/2023 02:12:52	INTERNA;NÃO PROGRAMADA;MEIO AMBIENTE;VENTO	220	1	23/11/2023 00:44:24	CAMAQUA
16893	38	PEL3	2023-837464	23/11/2023 10:46:14	24/11/2023 11:24:54	INTERNA;NÃO PROGRAMADA;MEIO AMBIENTE;VENTO	220	1	23/11/2023 10:46:14	PELOTAS

RELATÓRIO DE INTERRUÇÃO EM SITUAÇÃO DE EMERGÊNCIA ISE 23.2023 – CEEE EQTL



15361	8	CGU	2023-838381	23/11/2023 16:53:11	25/11/2023 00:04:29	INTERNA;NÃO PROGRAMADA;MEIO AMBIENTE;VENTO	220	1	23/11/2023 16:53:11	PIRATINI
15983	29	BAG2	2023-838307	23/11/2023 12:58:11	25/11/2023 11:50:00	INTERNA;NÃO PROGRAMADA;MEIO AMBIENTE;VENTO	13800	3	23/11/2023 12:58:11	BAGE
16894	6	AGR	2023-834003	22/11/2023 11:02:53	23/11/2023 20:40:15	INTERNA;NÃO PROGRAMADA;MEIO AMBIENTE;VENTO	13800	1	22/11/2023 11:02:53	ARROIO GRANDE
12539	05	DPE	2023-835558	22/11/2023 16:38:41	22/11/2023 21:32:39	INTERNA;NÃO PROGRAMADA;MEIO AMBIENTE;VENTO	220	1	22/11/2023 16:38:41	DOM PEDRITO
12539	05	DPE	2023-833045	22/11/2023 08:12:03	22/11/2023 20:56:59	INTERNA;NÃO PROGRAMADA;MEIO AMBIENTE;VENTO	220	1	22/11/2023 08:12:03	DOM PEDRITO
12539	05	DPE	2023-831920	22/11/2023 00:52:25	22/11/2023 20:15:26	INTERNA;NÃO PROGRAMADA;MEIO AMBIENTE;VENTO	220	1	22/11/2023 00:52:25	DOM PEDRITO
16873	4	TAR	2023-834822	22/11/2023 13:37:48	23/11/2023 02:34:15	INTERNA;NÃO PROGRAMADA;MEIO AMBIENTE;VENTO	220	1	22/11/2023 13:37:48	TERRA DE AREIA
16873	4	TAR	2023-833793	21/11/2023 19:53:29	24/11/2023 15:31:00	INTERNA;NÃO PROGRAMADA;MEIO AMBIENTE;VENTO	220	2	21/11/2023 19:53:29	ITATI
16872	6	QUI	2023-836139	22/11/2023 19:39:42	23/11/2023 14:06:07	INTERNA;NÃO PROGRAMADA;MEIO AMBIENTE;VENTO	220	1	22/11/2023 19:39:42	RIO GRANDE
12525	14	CAM	2023-837887	23/11/2023 13:42:41	25/11/2023 15:42:51	INTERNA;NÃO PROGRAMADA;MEIO AMBIENTE;VENTO	220	1	23/11/2023 13:42:41	CAMAQUA
12571	4	SLO	2023-833223	22/11/2023 00:51:59	22/11/2023 11:14:13	INTERNA;NÃO PROGRAMADA;MEIO AMBIENTE;DESCARGA ATMOSFÉRICA	13800	355	22/11/2023 00:51:59	SAO LOURENCO DO SUL
15361	8	CGU	2023-833585	22/11/2023 09:46:26	23/11/2023 16:48:00	INTERNA;NÃO PROGRAMADA;MEIO AMBIENTE;DESCARGA ATMOSFÉRICA	220	4	22/11/2023 09:46:26	PIRATINI
12539	04	DPE	2023-833282	22/11/2023 07:40:35	22/11/2023 10:37:50	INTERNA;NÃO PROGRAMADA;MEIO AMBIENTE;DESCARGA ATMOSFÉRICA	13800	366	22/11/2023 07:40:35	DOM PEDRITO
12576	5	UPME	2023-835309	22/11/2023 15:34:45	23/11/2023 15:31:26	INTERNA;NÃO PROGRAMADA;MEIO AMBIENTE;DESCARGA ATMOSFÉRICA	13800	28	22/11/2023 15:34:45	PINHEIRO MACHADO
12571	5	SLO	2023-834429	21/11/2023 18:59:36	22/11/2023 15:52:00	INTERNA;NÃO PROGRAMADA;MEIO AMBIENTE;DESCARGA ATMOSFÉRICA	220	8	21/11/2023 18:59:36	ARROIO DO PADRE
16894	2	AGR	2023-832796	21/11/2023 23:18:18	22/11/2023 14:19:39	INTERNA;NÃO PROGRAMADA;MEIO AMBIENTE;DESCARGA ATMOSFÉRICA	13800	61	21/11/2023 23:18:18	HERVAL
12525	03	DFE	2023-835658	22/11/2023 16:03:51	22/11/2023 18:50:44	INTERNA;NÃO PROGRAMADA;MEIO AMBIENTE;DESCARGA ATMOSFÉRICA	13800	17	22/11/2023 16:03:51	DOM FELICIANO
15983	21	BAG2	2023-832877	22/11/2023 00:31:01	23/11/2023 10:08:48	INTERNA;NÃO PROGRAMADA;MEIO AMBIENTE;DESCARGA ATMOSFÉRICA	13800	48	22/11/2023 00:31:01	DOM PEDRITO
16894	1	AGR	2023-833625	22/11/2023 09:53:45	26/11/2023 20:30:51	INTERNA;NÃO PROGRAMADA;MEIO AMBIENTE;DESCARGA ATMOSFÉRICA	220	1	22/11/2023 09:53:45	PIRATINI
12525	17	CAM	2023-835075	22/11/2023 12:06:01	22/11/2023 22:42:12	INTERNA;NÃO PROGRAMADA;MEIO AMBIENTE;DESCARGA ATMOSFÉRICA	13800	19	22/11/2023 12:06:01	CAMAQUA
16867	3	CSN	2023-838369	23/11/2023 16:53:00	25/11/2023 10:11:12	INTERNA;NÃO PROGRAMADA;MEIO AMBIENTE;DESCARGA ATMOSFÉRICA	220	1	23/11/2023 16:53:00	RIO GRANDE
15361	5	UPME	2023-836874	23/11/2023 19:25:11	23/11/2023 19:38:09	INTERNA;NÃO PROGRAMADA;MEIO AMBIENTE;DESCARGA ATMOSFÉRICA	220	1	23/11/2023 07:35:26	PIRATINI
16894	2	AGR	2023-831717	21/11/2023 22:12:33	22/11/2023 01:16:00	INTERNA;NÃO PROGRAMADA;MEIO AMBIENTE;ÁRVORE OU VEGETAÇÃO	13800	336	21/11/2023 22:12:33	HERVAL
12541	2	ECZ	2023-832064	22/11/2023 02:31:31	22/11/2023 16:12:00	INTERNA;NÃO PROGRAMADA;MEIO AMBIENTE;ÁRVORE OU VEGETAÇÃO	220	547	22/11/2023 02:31:31	ENCRUZILHADA DO SUL
12576	2	UPME	2023-831764	21/11/2023 22:13:38	22/11/2023 03:22:08	INTERNA;NÃO PROGRAMADA;MEIO AMBIENTE;ÁRVORE OU VEGETAÇÃO	13800	306	21/11/2023 22:13:38	CANDIOTA
15361	6	CGU	2023-832037	22/11/2023 10:03:07	22/11/2023 12:30:40	INTERNA;NÃO PROGRAMADA;MEIO AMBIENTE;ÁRVORE OU VEGETAÇÃO	13800	492	22/11/2023 01:35:08	CANGUCU
15361	6	CGU	2023-832037	22/11/2023 01:35:08	22/11/2023 09:36:00	INTERNA;NÃO PROGRAMADA;MEIO AMBIENTE;ÁRVORE OU VEGETAÇÃO	13800	492	22/11/2023 01:35:08	CANGUCU
12541	2	ECZ	2023-832064	22/11/2023 14:39:48	22/11/2023 14:42:53	INTERNA;NÃO PROGRAMADA;MEIO AMBIENTE;ÁRVORE OU VEGETAÇÃO	220	269	22/11/2023 02:31:31	ENCRUZILHADA DO SUL
12571	1	SLO	2023-831498	21/11/2023 20:20:24	21/11/2023 22:56:13	INTERNA;NÃO PROGRAMADA;MEIO AMBIENTE;ÁRVORE OU VEGETAÇÃO	220	116	21/11/2023 20:20:24	SAO LOURENCO DO SUL
12524	5	VAS	2023-839724	23/11/2023 14:25:00	24/11/2023 13:10:31	INTERNA;NÃO PROGRAMADA;MEIO AMBIENTE;ÁRVORE OU VEGETAÇÃO	13800	110	23/11/2023 14:25:00	SERTAO SANTANA
12576	2	AGR	2023-831717	21/11/2023 22:12:33	22/11/2023 01:16:00	INTERNA;NÃO PROGRAMADA;MEIO AMBIENTE;ÁRVORE OU VEGETAÇÃO	13800	118	21/11/2023 22:12:33	HERVAL
12576	2	UPME	2023-831764	22/11/2023 01:30:54	22/11/2023 03:22:08	INTERNA;NÃO PROGRAMADA;MEIO AMBIENTE;ÁRVORE OU VEGETAÇÃO	13800	32	21/11/2023 22:13:38	CANDIOTA
12546	2	MOS	2023-836228	22/11/2023 20:07:08	23/11/2023 15:36:27	INTERNA;NÃO PROGRAMADA;MEIO AMBIENTE;ÁRVORE OU VEGETAÇÃO	220	17	22/11/2023 20:07:08	MOSTARDAS
12541	2	ECZ	2023-832064	22/11/2023 02:31:31	23/11/2023 20:54:00	INTERNA;NÃO PROGRAMADA;MEIO AMBIENTE;ÁRVORE OU VEGETAÇÃO	220	30	22/11/2023 02:31:31	ENCRUZILHADA DO SUL
16873	3	TAR	2023-837005	23/11/2023 08:22:23	25/11/2023 12:36:48	INTERNA;NÃO PROGRAMADA;MEIO AMBIENTE;ÁRVORE OU VEGETAÇÃO	13800	5	23/11/2023 08:22:23	TERRA DE AREIA
12525	04	DFE	2023-838550	23/11/2023 17:51:42	24/11/2023 10:24:54	INTERNA;NÃO PROGRAMADA;MEIO AMBIENTE;ÁRVORE OU VEGETAÇÃO	13800	31	23/11/2023 17:51:42	DOM FELICIANO
16869	104	PEL1	2023-836962	23/11/2023 08:07:07	23/11/2023 19:55:08	INTERNA;NÃO PROGRAMADA;MEIO AMBIENTE;ÁRVORE OU VEGETAÇÃO	220	1	23/11/2023 08:07:07	PELOTAS
15982	12	BAG1	2023-835741	22/11/2023 17:35:52	23/11/2023 11:48:00	INTERNA;NÃO PROGRAMADA;MEIO AMBIENTE;ÁRVORE OU VEGETAÇÃO	220	1	22/11/2023 17:35:52	BAGE
12524	3	VAS	2023-831267	21/11/2023 18:53:27	22/11/2023 07:06:00	INTERNA;NÃO PROGRAMADA;MEIO AMBIENTE;QUEIMA OU INCÊNDIO	220	1	21/11/2023 18:53:27	TAPES

RELATÓRIO DE INTERRUÇÃO EM SITUAÇÃO DE EMERGÊNCIA ISE 23.2023 – CEEE EQTL



12546	4	MOS	2023-834154	22/11/2023 13:44:40	22/11/2023 14:50:00	INTERNA;NÃO PROGRAMADA;MEIO AMBIENTE;VENTO	13800	2388	22/11/2023 10:38:52	MOSTARDAS
16867	2	CSN	2023-833321	22/11/2023 08:49:15	22/11/2023 10:30:00	INTERNA;NÃO PROGRAMADA;MEIO AMBIENTE;VENTO	13800	3397	22/11/2023 08:49:15	RIO GRANDE
16008	3	SVP	2023-835035	22/11/2023 15:40:00	22/11/2023 17:05:00	INTERNA;NÃO PROGRAMADA;MEIO AMBIENTE;VENTO	13800	782	22/11/2023 14:13:53	STA VITORIA DO PALMAR
12539	09	DPE	2023-832891	26/11/2023 21:31:01	26/11/2023 21:43:32	INTERNA;NÃO PROGRAMADA;MEIO AMBIENTE;VENTO	13800	184	22/11/2023 01:32:02	DOM PEDRITO
16865	512	PEL5	2023-832026	21/11/2023 20:05:59	22/11/2023 03:18:30	INTERNA;NÃO PROGRAMADA;MEIO AMBIENTE;VENTO	13800	592	21/11/2023 20:05:59	PELOTAS
16873	5	TAR	2023-832438	22/11/2023 05:36:35	22/11/2023 11:09:10	INTERNA;NÃO PROGRAMADA;MEIO AMBIENTE;VENTO	13800	44	22/11/2023 05:36:35	TERRA DE AREIA
12576	3	UPME	2023-837068	23/11/2023 08:32:11	23/11/2023 15:53:16	INTERNA;NÃO PROGRAMADA;MEIO AMBIENTE;VENTO	13800	269	23/11/2023 07:08:44	CANDIOTA
12539	10	DPE	2023-832685	22/11/2023 03:31:10	23/11/2023 20:23:00	INTERNA;NÃO PROGRAMADA;MEIO AMBIENTE;VENTO	13800	143	22/11/2023 03:31:10	DOM PEDRITO
12576	4	UPME	2023-832544	23/11/2023 11:00:00	23/11/2023 15:22:00	INTERNA;NÃO PROGRAMADA;MEIO AMBIENTE;VENTO	13800	29	21/11/2023 23:04:37	PINHEIRO MACHADO
16872	6	QUI	2023-838610	24/11/2023 15:56:32	24/11/2023 16:14:19	INTERNA;NÃO PROGRAMADA;MEIO AMBIENTE;VENTO	220	87	23/11/2023 18:47:31	RIO GRANDE
15983	26	BAG2	2023-831568	21/11/2023 20:56:58	21/11/2023 22:02:38	INTERNA;NÃO PROGRAMADA;MEIO AMBIENTE;VENTO	220	59	21/11/2023 20:56:58	BAGE
12532	22	CAM2	2023-832125	22/11/2023 17:55:33	22/11/2023 17:59:09	INTERNA;NÃO PROGRAMADA;MEIO AMBIENTE;VENTO	13800	42	22/11/2023 03:45:57	CAMAQUA
16872	1	QUI	2023-838033	23/11/2023 14:38:50	24/11/2023 11:18:19	INTERNA;NÃO PROGRAMADA;MEIO AMBIENTE;VENTO	13800	2	23/11/2023 14:38:50	RIO GRANDE
16893	36	PEL3	2023-837374	23/11/2023 09:53:12	23/11/2023 12:24:01	INTERNA;NÃO PROGRAMADA;MEIO AMBIENTE;VENTO	13800	133	23/11/2023 09:53:12	PELOTAS
12574	3	TOR	2023-831609	21/11/2023 21:20:24	22/11/2023 10:55:33	INTERNA;NÃO PROGRAMADA;MEIO AMBIENTE;VENTO	220	1	21/11/2023 21:20:24	TORRES
16894	3	AGR	2023-837301	23/11/2023 09:41:23	23/11/2023 11:54:00	INTERNA;NÃO PROGRAMADA;MEIO AMBIENTE;VENTO	13800	38	23/11/2023 08:40:01	ARROIO GRANDE
16868	12	RGR1	2023-833291	22/11/2023 08:11:06	22/11/2023 11:26:24	INTERNA;NÃO PROGRAMADA;MEIO AMBIENTE;VENTO	220	125	22/11/2023 08:11:06	RIO GRANDE
16868	11	RGR1	2023-837698	23/11/2023 12:10:34	24/11/2023 15:11:44	INTERNA;NÃO PROGRAMADA;MEIO AMBIENTE;VENTO	220	72	23/11/2023 12:10:34	RIO GRANDE
12574	3	TOR	2023-834516	22/11/2023 11:48:19	22/11/2023 23:25:02	INTERNA;NÃO PROGRAMADA;MEIO AMBIENTE;VENTO	220	116	22/11/2023 11:48:19	TORRES
12543	6	JGR	2023-832823	22/11/2023 06:47:26	22/11/2023 19:32:55	INTERNA;NÃO PROGRAMADA;MEIO AMBIENTE;VENTO	13800	64	22/11/2023 06:47:26	JAGUARAO
15983	23	BAG2	2023-834988	22/11/2023 11:13:06	23/11/2023 14:15:00	INTERNA;NÃO PROGRAMADA;MEIO AMBIENTE;VENTO	13800	45	22/11/2023 11:13:06	BAGE
16893	44	PEL4	2023-832649	22/11/2023 08:28:07	22/11/2023 09:00:00	INTERNA;NÃO PROGRAMADA;MEIO AMBIENTE;VENTO	13800	8	22/11/2023 03:25:38	PELOTAS
12524	3	VAS	2023-836035	22/11/2023 18:03:28	22/11/2023 22:20:45	INTERNA;NÃO PROGRAMADA;MEIO AMBIENTE;VENTO	220	54	22/11/2023 18:03:28	TAPES
12539	09	DPE	2023-832891	22/11/2023 01:32:02	22/11/2023 16:31:00	INTERNA;NÃO PROGRAMADA;MEIO AMBIENTE;VENTO	13800	12	22/11/2023 01:32:02	DOM PEDRITO
16893	44	PEL4	2023-835960	22/11/2023 12:36:05	24/11/2023 00:57:37	INTERNA;NÃO PROGRAMADA;MEIO AMBIENTE;VENTO	220	15	22/11/2023 12:36:05	PELOTAS
15983	22	BAG2	2023-838436	23/11/2023 14:47:30	24/11/2023 02:09:01	INTERNA;NÃO PROGRAMADA;MEIO AMBIENTE;VENTO	220	90	23/11/2023 14:47:30	LAVRAS DO SUL
16867	2	CSN	2023-834317	22/11/2023 10:56:03	22/11/2023 16:40:00	INTERNA;NÃO PROGRAMADA;MEIO AMBIENTE;VENTO	13800	60	22/11/2023 10:56:03	RIO GRANDE
16886	34	RGR3	2023-836908	23/11/2023 07:48:23	23/11/2023 18:39:25	INTERNA;NÃO PROGRAMADA;MEIO AMBIENTE;VENTO	220	1	23/11/2023 07:48:23	RIO GRANDE
12539	10	DPE	2023-841187	26/11/2023 12:37:41	27/11/2023 09:12:47	INTERNA;NÃO PROGRAMADA;MEIO AMBIENTE;VENTO	13800	28	22/11/2023 12:40:12	DOM PEDRITO
12525	02	DFE	2023-830416	21/11/2023 17:00:00	22/11/2023 17:21:00	INTERNA;NÃO PROGRAMADA;MEIO AMBIENTE;VENTO	13800	23	21/11/2023 14:39:57	CHUVISCA
15983	29	BAG2	2023-838307	23/11/2023 03:25:48	23/11/2023 23:04:00	INTERNA;NÃO PROGRAMADA;MEIO AMBIENTE;VENTO	13800	12	23/11/2023 12:58:11	BAGE
15977	2	ASA	2023-835560	22/11/2023 16:37:03	22/11/2023 18:33:27	INTERNA;NÃO PROGRAMADA;MEIO AMBIENTE;VENTO	220	1	22/11/2023 16:37:03	ARROIO DO SAL
16882	16	OSO1	2023-837753	23/11/2023 12:29:35	23/11/2023 18:10:13	INTERNA;NÃO PROGRAMADA;MEIO AMBIENTE;VENTO	220	1	23/11/2023 12:29:35	OSORIO
16894	1	POS	2023-830557	21/11/2023 15:25:40	22/11/2023 10:26:42	INTERNA;NÃO PROGRAMADA;MEIO AMBIENTE;VENTO	220	1	21/11/2023 15:25:40	PEDRO OSORIO
12546	4	MOS	2023-838045	23/11/2023 17:56:00	23/11/2023 18:15:00	INTERNA;NÃO PROGRAMADA;MEIO AMBIENTE;VENTO	13800	3	23/11/2023 13:32:35	MOSTARDAS
12525	17	CAM	2023-830366	21/11/2023 14:24:58	21/11/2023 14:42:59	INTERNA;NÃO PROGRAMADA;MEIO AMBIENTE;VENTO	220	1	21/11/2023 14:24:58	CAMAQUA
16894	4	AGR	2023-837101	23/11/2023 08:46:47	24/11/2023 17:02:41	INTERNA;NÃO PROGRAMADA;MEIO AMBIENTE;VENTO	220	1	23/11/2023 08:46:47	ARROIO GRANDE
16894	4	AGR	2023-833571	22/11/2023 09:44:51	22/11/2023 18:13:05	INTERNA;NÃO PROGRAMADA;MEIO AMBIENTE;VENTO	220	1	22/11/2023 09:44:51	ARROIO GRANDE
12539	09	DPE	2023-834618	22/11/2023 16:31:00	23/11/2023 00:41:19	INTERNA;NÃO PROGRAMADA;MEIO AMBIENTE;VENTO	220	1	22/11/2023 12:54:15	DOM PEDRITO

RELATÓRIO DE INTERRUÇÃO EM SITUAÇÃO DE EMERGÊNCIA ISE 23.2023 – CEEE EQTL



16869	102	PEL1	2023-834598	22/11/2023 12:52:37	22/11/2023 15:38:47	INTERNA;NÃO PROGRAMADA;MEIO AMBIENTE;VENTO	220	1	22/11/2023 12:52:37	PELOTAS
16882	16	OSO1	2023-830919	21/11/2023 16:52:48	22/11/2023 11:46:47	INTERNA;NÃO PROGRAMADA;MEIO AMBIENTE;VENTO	220	1	21/11/2023 16:52:48	OSORIO
16893	46	PEL4	2023-831787	21/11/2023 22:55:50	23/11/2023 14:01:47	INTERNA;NÃO PROGRAMADA;MEIO AMBIENTE;VENTO	220	1	21/11/2023 22:55:50	PELOTAS
12524	3	VAS	2023-837738	23/11/2023 12:26:10	23/11/2023 18:18:56	INTERNA;NÃO PROGRAMADA;MEIO AMBIENTE;VENTO	220	1	23/11/2023 12:26:10	TAPES
16886	36	RGR3	2023-836530	22/11/2023 22:07:19	23/11/2023 17:44:40	INTERNA;NÃO PROGRAMADA;MEIO AMBIENTE;VENTO	220	1	22/11/2023 22:07:19	RIO GRANDE
12539	03	DPE	2023-833490	22/11/2023 00:39:12	23/11/2023 10:21:13	INTERNA;NÃO PROGRAMADA;MEIO AMBIENTE;VENTO	220	1	22/11/2023 00:39:12	DOM PEDRITO
16869	102	PEL1	2023-831936	22/11/2023 01:03:10	22/11/2023 16:18:55	INTERNA;NÃO PROGRAMADA;MEIO AMBIENTE;VENTO	220	1	22/11/2023 01:03:10	PELOTAS
16867	2	CSN	2023-831887	22/11/2023 00:38:55	22/11/2023 16:13:08	INTERNA;NÃO PROGRAMADA;MEIO AMBIENTE;VENTO	220	1	22/11/2023 00:38:55	RIO GRANDE
12525	12	CAM	2023-838003	23/11/2023 14:08:34	23/11/2023 19:33:54	INTERNA;NÃO PROGRAMADA;MEIO AMBIENTE;DESCARGA ATMOSFÉRICA	13800	219	23/11/2023 14:08:34	CAMAQUA
15361	6	CGU	2023-832030	22/11/2023 01:40:21	22/11/2023 16:12:00	INTERNA;NÃO PROGRAMADA;MEIO AMBIENTE;DESCARGA ATMOSFÉRICA	13800	161	22/11/2023 01:40:21	PIRATINI
15983	21	BAG2	2023-836756	23/11/2023 04:39:59	23/11/2023 16:30:00	INTERNA;NÃO PROGRAMADA;MEIO AMBIENTE;DESCARGA ATMOSFÉRICA	13800	62	23/11/2023 04:39:59	LAVRAS DO SUL
15983	21	BAG2	2023-832288	22/11/2023 05:01:25	23/11/2023 00:08:12	INTERNA;NÃO PROGRAMADA;MEIO AMBIENTE;DESCARGA ATMOSFÉRICA	13800	135	22/11/2023 05:01:25	LAVRAS DO SUL
15361	7	CGU	2023-833269	22/11/2023 06:45:49	22/11/2023 19:24:53	INTERNA;NÃO PROGRAMADA;MEIO AMBIENTE;DESCARGA ATMOSFÉRICA	13800	318	22/11/2023 06:45:49	CANGUCU
12525	13	CAM	2023-832084	22/11/2023 12:54:04	22/11/2023 13:59:00	INTERNA;NÃO PROGRAMADA;MEIO AMBIENTE;DESCARGA ATMOSFÉRICA	13800	125	22/11/2023 02:56:46	CAMAQUA
12576	2	AGR	2023-833443	22/11/2023 07:18:19	22/11/2023 12:12:13	INTERNA;NÃO PROGRAMADA;MEIO AMBIENTE;DESCARGA ATMOSFÉRICA	13800	118	22/11/2023 07:18:19	HERVAL
15361	6	CGU	2023-836325	22/11/2023 18:37:27	23/11/2023 02:49:02	INTERNA;NÃO PROGRAMADA;MEIO AMBIENTE;DESCARGA ATMOSFÉRICA	13800	187	22/11/2023 18:37:27	PIRATINI
12524	4	VAS	2023-832399	22/11/2023 03:56:22	22/11/2023 10:48:00	INTERNA;NÃO PROGRAMADA;MEIO AMBIENTE;DESCARGA ATMOSFÉRICA	13800	109	22/11/2023 03:56:22	SENTINELA DO SUL
15361	6	CGU	2023-836325	22/11/2023 18:37:27	23/11/2023 10:51:25	INTERNA;NÃO PROGRAMADA;MEIO AMBIENTE;DESCARGA ATMOSFÉRICA	13800	197	22/11/2023 18:37:27	PIRATINI
12525	12	CAM	2023-838003	23/11/2023 14:08:34	23/11/2023 19:33:55	INTERNA;NÃO PROGRAMADA;MEIO AMBIENTE;DESCARGA ATMOSFÉRICA	13800	33	23/11/2023 14:08:34	CAMAQUA
12576	5	UPME	2023-835337	22/11/2023 09:00:41	22/11/2023 19:53:24	INTERNA;NÃO PROGRAMADA;MEIO AMBIENTE;DESCARGA ATMOSFÉRICA	13800	14	22/11/2023 09:00:41	PINHEIRO MACHADO
12524	4	VAS	2023-832592	22/11/2023 05:31:23	22/11/2023 11:29:00	INTERNA;NÃO PROGRAMADA;MEIO AMBIENTE;DESCARGA ATMOSFÉRICA	220	7	22/11/2023 05:31:23	SENTINELA DO SUL
15983	21	BAG2	2023-834397	22/11/2023 12:06:44	24/11/2023 20:44:14	INTERNA;NÃO PROGRAMADA;MEIO AMBIENTE;DESCARGA ATMOSFÉRICA	13800	5	22/11/2023 12:06:44	LAVRAS DO SUL
12525	11	CAM	2023-832084	22/11/2023 02:56:46	22/11/2023 05:32:53	INTERNA;NÃO PROGRAMADA;MEIO AMBIENTE;DESCARGA ATMOSFÉRICA	13800	28	22/11/2023 02:56:46	CAMAQUA
15361	8	CGU	2023-835837	22/11/2023 17:02:01	23/11/2023 15:00:19	INTERNA;NÃO PROGRAMADA;MEIO AMBIENTE;DESCARGA ATMOSFÉRICA	13800	25	22/11/2023 17:02:01	PIRATINI
16008	4	MML	2023-836798	23/11/2023 06:41:24	23/11/2023 19:29:00	INTERNA;NÃO PROGRAMADA;MEIO AMBIENTE;DESCARGA ATMOSFÉRICA	13800	13	23/11/2023 06:41:24	STA VITORIA DO PALMAR
15361	8	CGU	2023-831492	21/11/2023 20:19:12	22/11/2023 12:25:05	INTERNA;NÃO PROGRAMADA;MEIO AMBIENTE;DESCARGA ATMOSFÉRICA	220	1	21/11/2023 20:19:12	PIRATINI
12576	4	UPME	2023-833402	22/11/2023 07:59:42	23/11/2023 00:40:12	INTERNA;NÃO PROGRAMADA;MEIO AMBIENTE;DESCARGA ATMOSFÉRICA	13800	15	22/11/2023 07:59:42	CANDIOTA
15977	3	ASA	2023-835265	22/11/2023 15:25:01	22/11/2023 17:34:48	INTERNA;NÃO PROGRAMADA;MEIO AMBIENTE;DESCARGA ATMOSFÉRICA	220	1	22/11/2023 15:25:01	TERRA DE AREIA
16894	2	AGR	2023-836392	22/11/2023 17:14:49	23/11/2023 16:44:11	INTERNA;NÃO PROGRAMADA;MEIO AMBIENTE;DESCARGA ATMOSFÉRICA	13800	3	22/11/2023 17:14:49	HERVAL
12525	17	CAM	2023-837809	23/11/2023 12:30:27	23/11/2023 13:34:31	INTERNA;NÃO PROGRAMADA;MEIO AMBIENTE;DESCARGA ATMOSFÉRICA	220	2	23/11/2023 12:30:27	CAMAQUA
16893	02	MRE	2023-832366	22/11/2023 02:53:04	22/11/2023 11:50:43	INTERNA;NÃO PROGRAMADA;MEIO AMBIENTE;DESCARGA ATMOSFÉRICA	220	2	22/11/2023 05:55:41	PELOTAS
15983	21	BAG2	2023-832896	22/11/2023 07:49:59	24/11/2023 17:33:03	INTERNA;NÃO PROGRAMADA;MEIO AMBIENTE;DESCARGA ATMOSFÉRICA	220	1	22/11/2023 07:49:59	LAVRAS DO SUL
15983	21	BAG2	2023-835533	22/11/2023 16:28:50	24/11/2023 21:02:08	INTERNA;NÃO PROGRAMADA;MEIO AMBIENTE;DESCARGA ATMOSFÉRICA	13800	1	22/11/2023 16:28:50	LAVRAS DO SUL
12576	2	UPME	2023-831764	21/11/2023 22:13:38	23/11/2023 17:18:00	INTERNA;NÃO PROGRAMADA;MEIO AMBIENTE;ÁRVORE OU VEGETAÇÃO	13800	84	21/11/2023 22:13:38	CANDIOTA
12541	2	ECZ	2023-832064	22/11/2023 02:31:31	22/11/2023 10:22:16	INTERNA;NÃO PROGRAMADA;MEIO AMBIENTE;ÁRVORE OU VEGETAÇÃO	220	1157	22/11/2023 02:31:31	ENCRUZILHADA DO SUL
12539	07	DPE	2023-832046	22/11/2023 01:02:29	22/11/2023 16:02:57	INTERNA;NÃO PROGRAMADA;MEIO AMBIENTE;ÁRVORE OU VEGETAÇÃO	220	162	22/11/2023 01:02:29	DOM PEDRITO
12525	18	CAM	2023-832092	22/11/2023 02:31:01	22/11/2023 10:40:54	INTERNA;NÃO PROGRAMADA;MEIO AMBIENTE;ÁRVORE OU VEGETAÇÃO	13800	52	22/11/2023 02:31:01	CAMAQUA
12525	04	DFE	2023-832840	22/11/2023 06:11:11	23/11/2023 17:39:00	INTERNA;NÃO PROGRAMADA;MEIO AMBIENTE;ÁRVORE OU VEGETAÇÃO	13800	162	22/11/2023 06:11:11	DOM FELICIANO
12541	1	ECZ	2023-832064	22/11/2023 02:31:31	22/11/2023 09:04:39	INTERNA;NÃO PROGRAMADA;MEIO AMBIENTE;ÁRVORE OU VEGETAÇÃO	220	36	22/11/2023 02:31:31	ENCRUZILHADA DO SUL

16883	28	PEL2	2023-830697	21/11/2023 16:07:00	21/11/2023 18:19:19	INTERNA;NÃO PROGRAMADA;MEIO AMBIENTE;ÁRVORE OU VEGETAÇÃO	220	3	21/11/2023 16:07:00	PELOTAS
16894	2	AGR	2023-836993	23/11/2023 05:07:52	23/11/2023 19:15:37	INTERNA;NÃO PROGRAMADA;MEIO AMBIENTE;ÁRVORE OU VEGETAÇÃO	13800	49	23/11/2023 05:07:52	HERVAL
12525	14	CAM	2023-837037	23/11/2023 08:30:33	23/11/2023 19:34:42	INTERNA;NÃO PROGRAMADA;MEIO AMBIENTE;ÁRVORE OU VEGETAÇÃO	220	1	23/11/2023 08:30:33	CAMAQUA
15361	9	CGU	2023-837039	23/11/2023 08:31:16	23/11/2023 21:25:39	INTERNA;NÃO PROGRAMADA;MEIO AMBIENTE;ÁRVORE OU VEGETAÇÃO	220	5	23/11/2023 08:31:16	CANGUCU
15361	7	CGU	2023-835743	22/11/2023 09:06:30	24/11/2023 01:37:56	INTERNA;NÃO PROGRAMADA;MEIO AMBIENTE;ÁRVORE OU VEGETAÇÃO	220	2	22/11/2023 09:06:30	CANGUCU
12542	12	GUA	2023-834779	22/11/2023 13:27:12	24/11/2023 11:59:36	INTERNA;NÃO PROGRAMADA;MEIO AMBIENTE;ÁRVORE OU VEGETAÇÃO	13800	1	22/11/2023 13:27:12	MARIANA PIMENTEL
16894	2	AGR	2023-836157	22/11/2023 18:20:37	23/11/2023 15:54:35	INTERNA;NÃO PROGRAMADA;MEIO AMBIENTE;ÁRVORE OU VEGETAÇÃO	220	3	22/11/2023 18:20:37	ARROIO GRANDE
12576	2	UPME	2023-831764	21/11/2023 22:13:38	23/11/2023 13:20:01	INTERNA;NÃO PROGRAMADA;MEIO AMBIENTE;ÁRVORE OU VEGETAÇÃO	13800	3	21/11/2023 22:13:38	CANDIOTA
16883	211	PEL2	2023-836832	23/11/2023 07:10:19	23/11/2023 16:05:48	INTERNA;NÃO PROGRAMADA;MEIO AMBIENTE;ÁRVORE OU VEGETAÇÃO	220	1	23/11/2023 07:10:19	PELOTAS
16008	3	SVP	2023-830411	21/11/2023 14:38:13	21/11/2023 20:28:37	INTERNA;NÃO PROGRAMADA;MEIO AMBIENTE;ÁRVORE OU VEGETAÇÃO	220	1	21/11/2023 14:38:13	STA VITORIA DO PALMAR
15983	22	BAG2	2023-838507	23/11/2023 17:56:41	25/11/2023 18:39:10	INTERNA;NÃO PROGRAMADA;MEIO AMBIENTE;ÁRVORE OU VEGETAÇÃO	220	1	23/11/2023 17:56:41	LAVRAS DO SUL
16893	04	MRE	2023-838105	23/11/2023 15:07:30	24/11/2023 09:44:32	INTERNA;NÃO PROGRAMADA;MEIO AMBIENTE;ÁRVORE OU VEGETAÇÃO	220	1	23/11/2023 15:07:30	CANGUCU
15983	28	BAG2	2023-831350	21/11/2023 19:21:21	23/11/2023 10:34:00	INTERNA;NÃO PROGRAMADA;MEIO AMBIENTE;ÁRVORE OU VEGETAÇÃO	220	1	21/11/2023 19:21:21	BAGE
16882	16	OSO1	2023-835861	22/11/2023 18:16:07	22/11/2023 21:42:20	INTERNA;NÃO PROGRAMADA;MEIO AMBIENTE;EROSÃO	220	1	22/11/2023 18:16:07	OSORIO
15983	29	BAG2	2023-833633	22/11/2023 06:01:48	22/11/2023 20:39:45	INTERNA;NÃO PROGRAMADA;MEIO AMBIENTE;VENTO	13800	82	22/11/2023 06:01:48	BAGE
12539	06	DPE	2023-832878	22/11/2023 07:25:27	22/11/2023 19:26:00	INTERNA;NÃO PROGRAMADA;MEIO AMBIENTE;VENTO	220	107	22/11/2023 07:25:27	DOM PEDRITO
16893	44	PEL4	2023-832649	22/11/2023 03:25:38	22/11/2023 11:58:49	INTERNA;NÃO PROGRAMADA;MEIO AMBIENTE;VENTO	13800	784	22/11/2023 03:25:38	PELOTAS
12525	03	DFE	2023-832187	22/11/2023 02:16:53	22/11/2023 09:35:00	INTERNA;NÃO PROGRAMADA;MEIO AMBIENTE;VENTO	13800	255	22/11/2023 02:16:53	DOM FELICIANO
12576	4	UPME	2023-832544	21/11/2023 23:04:37	23/11/2023 15:22:00	INTERNA;NÃO PROGRAMADA;MEIO AMBIENTE;VENTO	13800	211	21/11/2023 23:04:37	PINHEIRO MACHADO
12539	03	DPE	2023-836362	22/11/2023 13:39:51	23/11/2023 00:00:30	INTERNA;NÃO PROGRAMADA;MEIO AMBIENTE;VENTO	13800	214	22/11/2023 13:39:51	DOM PEDRITO
12576	4	UPME	2023-832544	21/11/2023 23:04:37	22/11/2023 12:27:54	INTERNA;NÃO PROGRAMADA;MEIO AMBIENTE;VENTO	13800	29	21/11/2023 23:04:37	PINHEIRO MACHADO
12539	09	DPE	2023-835744	22/11/2023 20:00:42	26/11/2023 18:15:00	INTERNA;NÃO PROGRAMADA;MEIO AMBIENTE;VENTO	13800	99	22/11/2023 20:00:42	DOM PEDRITO
15983	22	BAG2	2023-836624	22/11/2023 12:56:44	24/11/2023 10:58:35	INTERNA;NÃO PROGRAMADA;MEIO AMBIENTE;VENTO	220	52	22/11/2023 12:56:44	LAVRAS DO SUL
15984	3	CPN	2023-837734	23/11/2023 12:19:20	23/11/2023 21:54:05	INTERNA;NÃO PROGRAMADA;MEIO AMBIENTE;VENTO	220	1	23/11/2023 12:19:20	CAPAO DA CANOA
16869	103	PEL1	2023-832463	22/11/2023 05:57:22	22/11/2023 11:02:50	INTERNA;NÃO PROGRAMADA;MEIO AMBIENTE;VENTO	220	236	22/11/2023 05:57:22	PELOTAS
12532	22	CAM2	2023-832125	22/11/2023 03:45:57	22/11/2023 15:16:00	INTERNA;NÃO PROGRAMADA;MEIO AMBIENTE;VENTO	13800	180	22/11/2023 03:45:57	CAMAQUA
15978	6	ATL	2023-834198	22/11/2023 11:36:03	22/11/2023 23:58:00	INTERNA;NÃO PROGRAMADA;MEIO AMBIENTE;VENTO	13800	74	22/11/2023 11:36:03	CAPAO DA CANOA
15983	23	BAG2	2023-834294	22/11/2023 11:29:45	22/11/2023 17:30:13	INTERNA;NÃO PROGRAMADA;MEIO AMBIENTE;VENTO	13800	26	22/11/2023 11:29:45	HULHA NEGRA
15983	23	BAG2	2023-832732	22/11/2023 00:43:44	22/11/2023 10:53:05	INTERNA;NÃO PROGRAMADA;MEIO AMBIENTE;VENTO	13800	59	22/11/2023 00:43:44	HULHA NEGRA
16868	12	RGR1	2023-833946	22/11/2023 09:02:39	22/11/2023 16:28:05	INTERNA;NÃO PROGRAMADA;MEIO AMBIENTE;VENTO	220	99	22/11/2023 09:02:39	RIO GRANDE
12541	2	ECZ	2023-837556	23/11/2023 11:11:38	24/11/2023 16:15:10	INTERNA;NÃO PROGRAMADA;MEIO AMBIENTE;VENTO	220	1	23/11/2023 11:11:38	ENCRUZILHADA DO SUL
16868	12	RGR1	2023-838647	23/11/2023 16:05:27	23/11/2023 22:53:24	INTERNA;NÃO PROGRAMADA;MEIO AMBIENTE;VENTO	220	83	23/11/2023 16:05:27	RIO GRANDE
16873	1	TAR	2023-833567	22/11/2023 09:43:26	24/11/2023 16:00:12	INTERNA;NÃO PROGRAMADA;MEIO AMBIENTE;VENTO	220	22	22/11/2023 09:43:26	TERRA DE AREIA
12524	3	VAS	2023-833846	22/11/2023 07:07:45	22/11/2023 17:34:09	INTERNA;NÃO PROGRAMADA;MEIO AMBIENTE;VENTO	220	54	22/11/2023 07:07:45	TAPES
15361	01	MRE	2023-837571	23/11/2023 08:26:26	23/11/2023 17:54:04	INTERNA;NÃO PROGRAMADA;MEIO AMBIENTE;VENTO	220	3	23/11/2023 08:26:26	CANGUCU
12525	02	DFE	2023-830416	22/11/2023 16:18:00	22/11/2023 17:21:00	INTERNA;NÃO PROGRAMADA;MEIO AMBIENTE;VENTO	13800	27	21/11/2023 14:39:57	CHUVISCA
16872	6	QUI	2023-837423	23/11/2023 10:29:08	24/11/2023 16:41:00	INTERNA;NÃO PROGRAMADA;MEIO AMBIENTE;VENTO	220	1	23/11/2023 10:29:08	RIO GRANDE
16869	102	PEL1	2023-833548	22/11/2023 09:39:29	22/11/2023 15:13:00	INTERNA;NÃO PROGRAMADA;MEIO AMBIENTE;VENTO	220	1	22/11/2023 09:39:29	PELOTAS
16867	3	CSN	2023-834558	22/11/2023 12:40:51	22/11/2023 16:18:58	INTERNA;NÃO PROGRAMADA;MEIO AMBIENTE;VENTO	220	1	22/11/2023 12:40:51	RIO GRANDE

RELATÓRIO DE INTERRUÇÃO EM SITUAÇÃO DE EMERGÊNCIA ISE 23.2023 – CEEE EQTL



12524	5	VAS	2023-832103	22/11/2023 03:24:18	22/11/2023 22:01:32	INTERNA;NÃO PROGRAMADA;MEIO AMBIENTE;VENTO	220	4	22/11/2023 03:24:18	TAPES
12539	04	DPE	2023-836963	23/11/2023 08:07:19	23/11/2023 14:57:01	INTERNA;NÃO PROGRAMADA;MEIO AMBIENTE;VENTO	13800	2	23/11/2023 08:07:19	DOM PEDRITO
15983	22	BAG2	2023-832381	22/11/2023 06:02:00	22/11/2023 16:57:37	INTERNA;NÃO PROGRAMADA;MEIO AMBIENTE;VENTO	220	1	22/11/2023 06:02:00	BAGE
15983	22	BAG2	2023-833259	22/11/2023 08:45:24	23/11/2023 16:09:00	INTERNA;NÃO PROGRAMADA;MEIO AMBIENTE;VENTO	13800	3	22/11/2023 08:45:24	BAGE
16865	512	PEL5	2023-833193	22/11/2023 08:33:43	22/11/2023 15:52:55	INTERNA;NÃO PROGRAMADA;MEIO AMBIENTE;VENTO	220	1	22/11/2023 08:33:43	PELOTAS
16893	44	PEL4	2023-837029	23/11/2023 08:31:00	23/11/2023 09:58:12	INTERNA;NÃO PROGRAMADA;MEIO AMBIENTE;VENTO	220	1	23/11/2023 08:31:00	PELOTAS
16872	5	QUI	2023-831454	21/11/2023 20:01:20	23/11/2023 09:41:46	INTERNA;NÃO PROGRAMADA;MEIO AMBIENTE;VENTO	220	1	21/11/2023 20:01:20	RIO GRANDE
15983	22	BAG2	2023-837560	23/11/2023 11:11:28	23/11/2023 14:07:18	INTERNA;NÃO PROGRAMADA;MEIO AMBIENTE;VENTO	220	1	23/11/2023 11:11:28	BAGE
16872	5	QUI	2023-838262	23/11/2023 15:59:35	25/11/2023 17:00:51	INTERNA;NÃO PROGRAMADA;MEIO AMBIENTE;VENTO	220	1	23/11/2023 15:59:35	RIO GRANDE
15982	14	BAG1	2023-830645	21/11/2023 15:51:05	22/11/2023 11:52:42	INTERNA;NÃO PROGRAMADA;MEIO AMBIENTE;VENTO	220	1	21/11/2023 15:51:05	BAGE
15983	27	BAG2	2023-835576	22/11/2023 16:46:50	23/11/2023 12:13:00	INTERNA;NÃO PROGRAMADA;MEIO AMBIENTE;VENTO	220	1	22/11/2023 16:46:50	BAGE
16894	3	AGR	2023-833655	22/11/2023 09:59:17	22/11/2023 17:40:46	INTERNA;NÃO PROGRAMADA;MEIO AMBIENTE;VENTO	220	1	22/11/2023 09:59:17	ARROIO GRANDE
16867	1	CSN	2023-834239	22/11/2023 11:46:41	22/11/2023 17:16:21	INTERNA;NÃO PROGRAMADA;MEIO AMBIENTE;VENTO	220	1	22/11/2023 11:46:41	RIO GRANDE
12525	22	CAM2	2023-832125	22/11/2023 17:55:33	22/11/2023 17:59:09	INTERNA;NÃO PROGRAMADA;MEIO AMBIENTE;VENTO	13800	2	22/11/2023 03:45:57	CAMAQUA
16886	35	RGR3	2023-833252	22/11/2023 07:23:57	22/11/2023 09:52:25	INTERNA;NÃO PROGRAMADA;MEIO AMBIENTE;DESCARGA ATMOSFÉRICA	13800	631	22/11/2023 07:23:57	SAO JOSE DO NORTE
12524	4	VAS	2023-833011	22/11/2023 07:23:11	22/11/2023 14:31:18	INTERNA;NÃO PROGRAMADA;MEIO AMBIENTE;DESCARGA ATMOSFÉRICA	13800	43	22/11/2023 07:23:11	TAPES
16886	36	RGR3	2023-834879	22/11/2023 13:33:18	22/11/2023 14:35:32	INTERNA;NÃO PROGRAMADA;MEIO AMBIENTE;DESCARGA ATMOSFÉRICA	13800	239	22/11/2023 13:33:18	RIO GRANDE
12524	1	VAS	2023-832113	22/11/2023 03:32:29	22/11/2023 09:26:17	INTERNA;NÃO PROGRAMADA;MEIO AMBIENTE;DESCARGA ATMOSFÉRICA	13800	673	22/11/2023 03:32:29	SERTAO SANTANA
12525	17	CAM	2023-834928	22/11/2023 09:13:51	22/11/2023 23:09:09	INTERNA;NÃO PROGRAMADA;MEIO AMBIENTE;DESCARGA ATMOSFÉRICA	13800	132	22/11/2023 09:13:51	CAMAQUA
12539	03	DPE	2023-833075	22/11/2023 05:43:29	22/11/2023 12:49:44	INTERNA;NÃO PROGRAMADA;MEIO AMBIENTE;DESCARGA ATMOSFÉRICA	13800	292	22/11/2023 05:43:29	DOM PEDRITO
12546	4	MOS	2023-836816	23/11/2023 05:25:33	23/11/2023 15:10:10	INTERNA;NÃO PROGRAMADA;MEIO AMBIENTE;DESCARGA ATMOSFÉRICA	13800	24	23/11/2023 05:25:33	MOSTARDAS
12525	13	CAM	2023-832084	22/11/2023 02:56:46	22/11/2023 12:53:46	INTERNA;NÃO PROGRAMADA;MEIO AMBIENTE;DESCARGA ATMOSFÉRICA	13800	125	22/11/2023 02:56:46	CAMAQUA
12525	04	DFE	2023-835229	22/11/2023 14:17:39	22/11/2023 20:08:23	INTERNA;NÃO PROGRAMADA;MEIO AMBIENTE;DESCARGA ATMOSFÉRICA	13800	46	22/11/2023 14:17:39	DOM FELICIANO
12571	5	SLO	2023-832567	22/11/2023 02:31:35	23/11/2023 14:45:36	INTERNA;NÃO PROGRAMADA;MEIO AMBIENTE;DESCARGA ATMOSFÉRICA	13800	146	22/11/2023 02:31:35	SAO LOURENCO DO SUL
15983	21	BAG2	2023-836756	23/11/2023 04:39:59	23/11/2023 23:42:18	INTERNA;NÃO PROGRAMADA;MEIO AMBIENTE;DESCARGA ATMOSFÉRICA	13800	73	23/11/2023 04:39:59	LAVRAS DO SUL
16893	02	MRE	2023-832397	22/11/2023 05:46:15	22/11/2023 11:50:43	INTERNA;NÃO PROGRAMADA;MEIO AMBIENTE;DESCARGA ATMOSFÉRICA	13800	269	22/11/2023 05:46:15	PELOTAS
12524	1	VAS	2023-832977	22/11/2023 06:55:56	22/11/2023 09:56:00	INTERNA;NÃO PROGRAMADA;MEIO AMBIENTE;DESCARGA ATMOSFÉRICA	220	43	22/11/2023 06:55:56	SERTAO SANTANA
15983	29	BAG2	2023-837218	23/11/2023 06:05:54	23/11/2023 18:40:58	INTERNA;NÃO PROGRAMADA;MEIO AMBIENTE;DESCARGA ATMOSFÉRICA	13800	10	23/11/2023 06:05:54	BAGE
15982	14	BAG1	2023-831829	21/11/2023 23:09:46	22/11/2023 09:24:09	INTERNA;NÃO PROGRAMADA;MEIO AMBIENTE;DESCARGA ATMOSFÉRICA	220	83	21/11/2023 23:09:46	BAGE
12539	04	DPE	2023-838617	23/11/2023 18:54:00	23/11/2023 19:03:21	INTERNA;NÃO PROGRAMADA;MEIO AMBIENTE;DESCARGA ATMOSFÉRICA	13800	17	23/11/2023 18:54:00	DOM PEDRITO
16869	102	PEL1	2023-833243	22/11/2023 07:09:08	22/11/2023 15:19:27	INTERNA;NÃO PROGRAMADA;MEIO AMBIENTE;DESCARGA ATMOSFÉRICA	220	68	22/11/2023 07:09:08	PELOTAS
15361	5	UPME	2023-837568	23/11/2023 11:14:11	24/11/2023 22:28:50	INTERNA;NÃO PROGRAMADA;MEIO AMBIENTE;DESCARGA ATMOSFÉRICA	220	1	23/11/2023 11:14:11	PIRATINI
15983	29	BAG2	2023-837291	23/11/2023 09:24:53	23/11/2023 14:17:51	INTERNA;NÃO PROGRAMADA;MEIO AMBIENTE;DESCARGA ATMOSFÉRICA	13800	82	23/11/2023 09:24:53	BAGE
15982	15	BAG1	2023-831769	21/11/2023 22:40:31	22/11/2023 00:39:24	INTERNA;NÃO PROGRAMADA;MEIO AMBIENTE;DESCARGA ATMOSFÉRICA	220	1	21/11/2023 22:40:31	BAGE
12539	10	DPE	2023-837412	23/11/2023 10:25:34	26/11/2023 00:29:49	INTERNA;NÃO PROGRAMADA;MEIO AMBIENTE;DESCARGA ATMOSFÉRICA	220	1	23/11/2023 10:25:34	DOM PEDRITO
12524	4	VAS	2023-834472	22/11/2023 12:23:44	23/11/2023 11:57:51	INTERNA;NÃO PROGRAMADA;MEIO AMBIENTE;DESCARGA ATMOSFÉRICA	220	1	22/11/2023 12:23:44	TAPES
12525	12	CAM	2023-834175	22/11/2023 11:36:05	23/11/2023 16:51:18	INTERNA;NÃO PROGRAMADA;MEIO AMBIENTE;DESCARGA ATMOSFÉRICA	220	2	22/11/2023 11:36:05	CAMAQUA
15983	21	BAG2	2023-831868	22/11/2023 00:11:33	22/11/2023 22:21:47	INTERNA;NÃO PROGRAMADA;MEIO AMBIENTE;DESCARGA ATMOSFÉRICA	13800	1	22/11/2023 00:11:33	LAVRAS DO SUL
12539	04	DPE	2023-837027	23/11/2023 08:28:18	23/11/2023 14:52:52	INTERNA;NÃO PROGRAMADA;MEIO AMBIENTE;DESCARGA ATMOSFÉRICA	220	1	23/11/2023 08:28:18	DOM PEDRITO

12574	5	TOR	2023-832733	22/11/2023 07:01:43	22/11/2023 08:22:46	INTERNA;NÃO PROGRAMADA;MEIO AMBIENTE;ÁRVORE OU VEGETAÇÃO	13800	252	22/11/2023 07:01:43	TORRES
12524	1	VAS	2023-835596	22/11/2023 13:08:10	22/11/2023 20:45:45	INTERNA;NÃO PROGRAMADA;MEIO AMBIENTE;ÁRVORE OU VEGETAÇÃO	13800	59	22/11/2023 13:08:10	SERTAO SANTANA
12546	4	MOS	2023-836258	22/11/2023 20:10:37	23/11/2023 00:25:00	INTERNA;NÃO PROGRAMADA;MEIO AMBIENTE;ÁRVORE OU VEGETAÇÃO	13800	1209	22/11/2023 20:10:37	MOSTARDAS
12541	2	ECZ	2023-832064	22/11/2023 02:31:31	22/11/2023 14:37:37	INTERNA;NÃO PROGRAMADA;MEIO AMBIENTE;ÁRVORE OU VEGETAÇÃO	220	288	22/11/2023 02:31:31	ENCRUZILHADA DO SUL
12576	2	UPME	2023-831764	21/11/2023 22:13:38	22/11/2023 14:43:17	INTERNA;NÃO PROGRAMADA;MEIO AMBIENTE;ÁRVORE OU VEGETAÇÃO	13800	374	21/11/2023 22:13:38	CANDIOTA
15977	3	ASA	2023-834171	22/11/2023 10:38:03	22/11/2023 20:37:03	INTERNA;NÃO PROGRAMADA;MEIO AMBIENTE;ÁRVORE OU VEGETAÇÃO	220	75	22/11/2023 10:38:03	TERRA DE AREIA
12525	03	DFE	2023-835454	22/11/2023 16:08:56	22/11/2023 17:59:20	INTERNA;NÃO PROGRAMADA;MEIO AMBIENTE;ÁRVORE OU VEGETAÇÃO	13800	119	22/11/2023 16:08:56	DOM FELICIANO
16868	16	RGR1	2023-837131	23/11/2023 08:26:39	23/11/2023 10:10:13	INTERNA;NÃO PROGRAMADA;MEIO AMBIENTE;ÁRVORE OU VEGETAÇÃO	220	76	23/11/2023 08:26:39	RIO GRANDE
12546	3	MOS	2023-837801	23/11/2023 07:12:56	23/11/2023 16:07:46	INTERNA;NÃO PROGRAMADA;MEIO AMBIENTE;ÁRVORE OU VEGETAÇÃO	13800	37	23/11/2023 07:12:56	TAVARES
12525	17	CAM	2023-832522	22/11/2023 03:39:43	22/11/2023 20:26:39	INTERNA;NÃO PROGRAMADA;MEIO AMBIENTE;ÁRVORE OU VEGETAÇÃO	13800	50	22/11/2023 03:39:43	CAMAQUA
12525	11	CAM	2023-833128	22/11/2023 02:30:29	24/11/2023 19:37:00	INTERNA;NÃO PROGRAMADA;MEIO AMBIENTE;ÁRVORE OU VEGETAÇÃO	13800	17	22/11/2023 02:30:29	DOM FELICIANO
12576	5	UPME	2023-837644	23/11/2023 07:32:05	23/11/2023 20:17:00	INTERNA;NÃO PROGRAMADA;MEIO AMBIENTE;ÁRVORE OU VEGETAÇÃO	13800	9	23/11/2023 07:32:05	PINHEIRO MACHADO
12524	3	VAS	2023-838486	23/11/2023 17:50:10	24/11/2023 09:07:00	INTERNA;NÃO PROGRAMADA;MEIO AMBIENTE;ÁRVORE OU VEGETAÇÃO	220	1	23/11/2023 17:50:10	TAPES
12539	07	DPE	2023-836983	23/11/2023 08:10:15	24/11/2023 21:51:29	INTERNA;NÃO PROGRAMADA;MEIO AMBIENTE;ÁRVORE OU VEGETAÇÃO	220	1	23/11/2023 08:10:15	DOM PEDRITO
16873	4	TAR	2023-838317	23/11/2023 16:24:52	25/11/2023 18:07:31	INTERNA;NÃO PROGRAMADA;MEIO AMBIENTE;ÁRVORE OU VEGETAÇÃO	220	1	23/11/2023 16:24:52	TRES FORQUILHAS
16872	6	QUI	2023-834467	22/11/2023 12:22:52	23/11/2023 16:33:40	INTERNA;NÃO PROGRAMADA;MEIO AMBIENTE;EROSÃO	220	1	22/11/2023 12:22:52	RIO GRANDE
12525	12	CAM	2023-837461	23/11/2023 10:45:39	28/11/2023 10:41:42	INTERNA;NÃO PROGRAMADA;MEIO AMBIENTE;INUNDAÇÃO	220	3	23/11/2023 10:45:39	CAMAQUA
16894	2	AGR	2023-836673	23/11/2023 00:48:03	23/11/2023 09:12:00	INTERNA;NÃO PROGRAMADA;MEIO AMBIENTE;VENTO	13800	168	23/11/2023 00:48:03	HERVAL
16894	3	AGR	2023-837301	23/11/2023 08:40:01	23/11/2023 11:54:00	INTERNA;NÃO PROGRAMADA;MEIO AMBIENTE;VENTO	13800	964	23/11/2023 08:40:01	ARROIO GRANDE
12571	1	SLO	2023-833245	22/11/2023 08:18:23	23/11/2023 14:34:23	INTERNA;NÃO PROGRAMADA;MEIO AMBIENTE;VENTO	220	71	22/11/2023 08:18:23	SAO LOURENCO DO SUL
12546	3	MOS	2023-833475	22/11/2023 08:26:34	23/11/2023 11:42:20	INTERNA;NÃO PROGRAMADA;MEIO AMBIENTE;VENTO	13800	59	22/11/2023 08:26:34	MOSTARDAS
12539	03	DPE	2023-838307	23/11/2023 12:58:11	23/11/2023 23:04:00	INTERNA;NÃO PROGRAMADA;MEIO AMBIENTE;VENTO	13800	215	23/11/2023 12:58:11	BAGE
12525	03	DFE	2023-837300	23/11/2023 09:23:57	23/11/2023 15:53:48	INTERNA;NÃO PROGRAMADA;MEIO AMBIENTE;VENTO	13800	256	23/11/2023 09:23:57	DOM FELICIANO
12574	5	TOR	2023-834413	22/11/2023 08:25:00	22/11/2023 15:26:50	INTERNA;NÃO PROGRAMADA;MEIO AMBIENTE;VENTO	220	53	22/11/2023 08:25:00	TORRES
12539	09	DPE	2023-832891	22/11/2023 01:32:02	22/11/2023 18:34:47	INTERNA;NÃO PROGRAMADA;MEIO AMBIENTE;VENTO	13800	79	22/11/2023 01:32:02	DOM PEDRITO
12546	4	MOS	2023-836838	23/11/2023 05:53:57	23/11/2023 10:32:50	INTERNA;NÃO PROGRAMADA;MEIO AMBIENTE;VENTO	13800	44	23/11/2023 05:53:57	MOSTARDAS
16008	4	TAI	2023-837253	23/11/2023 09:10:36	23/11/2023 16:30:09	INTERNA;NÃO PROGRAMADA;MEIO AMBIENTE;VENTO	220	15	23/11/2023 09:10:36	RIO GRANDE
16867	2	CSN	2023-834317	22/11/2023 10:56:03	23/11/2023 17:00:00	INTERNA;NÃO PROGRAMADA;MEIO AMBIENTE;VENTO	13800	32	22/11/2023 10:56:03	RIO GRANDE
15361	9	CGU	2023-835220	22/11/2023 15:07:53	23/11/2023 11:49:39	INTERNA;NÃO PROGRAMADA;MEIO AMBIENTE;VENTO	220	7	22/11/2023 15:07:53	CANGUCU
12539	09	DPE	2023-831946	21/11/2023 23:53:51	22/11/2023 12:50:00	INTERNA;NÃO PROGRAMADA;MEIO AMBIENTE;VENTO	220	129	21/11/2023 23:53:51	DOM PEDRITO
16008	1	TAI	2023-833172	22/11/2023 07:07:33	22/11/2023 13:55:50	INTERNA;NÃO PROGRAMADA;MEIO AMBIENTE;VENTO	13800	25	22/11/2023 07:07:33	RIO GRANDE
15983	29	BAG2	2023-837853	23/11/2023 11:59:11	24/11/2023 09:40:11	INTERNA;NÃO PROGRAMADA;MEIO AMBIENTE;VENTO	13800	32	23/11/2023 11:59:11	BAGE
16893	44	PEL4	2023-835482	22/11/2023 13:39:41	22/11/2023 18:07:00	INTERNA;NÃO PROGRAMADA;MEIO AMBIENTE;VENTO	13800	8	22/11/2023 13:39:41	PELOTAS
16008	6	SVP	2023-831894	22/11/2023 00:39:48	22/11/2023 11:17:15	INTERNA;NÃO PROGRAMADA;MEIO AMBIENTE;VENTO	220	2	22/11/2023 00:39:48	STA VITORIA DO PALMAR
16894	1	AGR	2023-834833	22/11/2023 11:31:07	22/11/2023 21:31:12	INTERNA;NÃO PROGRAMADA;MEIO AMBIENTE;VENTO	220	37	22/11/2023 11:31:07	HERVAL
15983	23	BAG2	2023-833997	22/11/2023 10:57:46	22/11/2023 13:00:56	INTERNA;NÃO PROGRAMADA;MEIO AMBIENTE;VENTO	13800	31	22/11/2023 10:57:46	HULHA NEGRA
16873	4	TAR	2023-835151	22/11/2023 11:58:31	24/11/2023 01:24:50	INTERNA;NÃO PROGRAMADA;MEIO AMBIENTE;VENTO	220	31	22/11/2023 11:58:31	ITATI
12524	3	VAS	2023-841193	22/11/2023 11:23:04	25/11/2023 10:00:31	INTERNA;NÃO PROGRAMADA;MEIO AMBIENTE;VENTO	220	50	22/11/2023 11:23:04	TAPES
16894	1	POS	2023-833783	22/11/2023 06:41:09	23/11/2023 13:51:00	INTERNA;NÃO PROGRAMADA;MEIO AMBIENTE;VENTO	13800	6	22/11/2023 06:41:09	PEDRO OSORIO

RELATÓRIO DE INTERRUÇÃO EM SITUAÇÃO DE EMERGÊNCIA ISE 23.2023 – CEEE EQTL



12539	03	DPE	2023-836362	22/11/2023 13:39:51	24/11/2023 21:50:24	INTERNA;NÃO PROGRAMADA;MEIO AMBIENTE;VENTO	13800	78	22/11/2023 13:39:51	DOM PEDRITO
15983	29	BAG2	2023-837530	23/11/2023 10:40:12	26/11/2023 17:05:00	INTERNA;NÃO PROGRAMADA;MEIO AMBIENTE;VENTO	13800	8	23/11/2023 10:40:12	BAGE
16882	17	OSO1	2023-832999	22/11/2023 08:06:07	22/11/2023 16:35:53	INTERNA;NÃO PROGRAMADA;MEIO AMBIENTE;VENTO	220	1	22/11/2023 08:06:07	OSORIO
15983	21	BAG2	2023-833171	22/11/2023 05:35:30	25/11/2023 15:31:00	INTERNA;NÃO PROGRAMADA;MEIO AMBIENTE;VENTO	13800	37	22/11/2023 05:35:30	LAVRAS DO SUL
16883	211	PEL2	2023-833533	22/11/2023 09:35:55	23/11/2023 01:20:45	INTERNA;NÃO PROGRAMADA;MEIO AMBIENTE;VENTO	220	1	22/11/2023 09:35:55	PELOTAS
15361	01	MRE	2023-836764	23/11/2023 06:04:28	23/11/2023 11:32:00	INTERNA;NÃO PROGRAMADA;MEIO AMBIENTE;VENTO	220	1	23/11/2023 06:04:28	CANGUCU
16867	3	CSN	2023-833797	22/11/2023 10:27:02	22/11/2023 17:00:20	INTERNA;NÃO PROGRAMADA;MEIO AMBIENTE;VENTO	220	1	22/11/2023 10:27:02	RIO GRANDE
16883	212	PEL2	2023-837358	23/11/2023 10:07:15	23/11/2023 15:35:05	INTERNA;NÃO PROGRAMADA;MEIO AMBIENTE;VENTO	220	1	23/11/2023 10:07:15	PELOTAS
16893	38	PEL3	2023-833466	22/11/2023 09:22:36	22/11/2023 16:08:26	INTERNA;NÃO PROGRAMADA;MEIO AMBIENTE;VENTO	220	1	22/11/2023 09:22:36	PELOTAS
12525	04	DFE	2023-832093	22/11/2023 03:09:15	23/11/2023 16:44:17	INTERNA;NÃO PROGRAMADA;MEIO AMBIENTE;VENTO	220	4	22/11/2023 03:09:15	DOM FELICIANO
12541	2	ECZ	2023-837395	23/11/2023 10:19:55	23/11/2023 20:25:09	INTERNA;NÃO PROGRAMADA;MEIO AMBIENTE;VENTO	220	1	23/11/2023 10:19:55	DOM FELICIANO
12525	03	DFE	2023-831625	21/11/2023 21:25:10	23/11/2023 23:00:00	INTERNA;NÃO PROGRAMADA;MEIO AMBIENTE;VENTO	220	6	21/11/2023 21:25:10	DOM FELICIANO
15983	22	BAG2	2023-833392	22/11/2023 09:09:27	23/11/2023 17:15:33	INTERNA;NÃO PROGRAMADA;MEIO AMBIENTE;VENTO	13800	4	22/11/2023 09:09:27	BAGE
16894	2	AGR	2023-833427	22/11/2023 08:56:29	22/11/2023 15:56:04	INTERNA;NÃO PROGRAMADA;MEIO AMBIENTE;VENTO	220	2	22/11/2023 08:56:29	HERVAL
12546	4	MOS	2023-838045	23/11/2023 20:10:00	23/11/2023 20:20:00	INTERNA;NÃO PROGRAMADA;MEIO AMBIENTE;VENTO	13800	3	23/11/2023 13:32:35	MOSTARDAS
16886	31	RGR3	2023-833144	22/11/2023 08:26:19	23/11/2023 12:30:00	INTERNA;NÃO PROGRAMADA;MEIO AMBIENTE;VENTO	13800	5	22/11/2023 08:26:19	RIO GRANDE
15984	1	ATL	2023-831285	21/11/2023 18:55:40	22/11/2023 11:27:05	INTERNA;NÃO PROGRAMADA;MEIO AMBIENTE;VENTO	220	1	21/11/2023 18:55:40	CAPAO DA CANOA
16882	12	OSO1	2023-831449	21/11/2023 19:58:32	22/11/2023 13:55:08	INTERNA;NÃO PROGRAMADA;MEIO AMBIENTE;VENTO	220	1	21/11/2023 19:58:32	OSORIO
12541	1	ECZ	2023-836344	22/11/2023 21:02:18	24/11/2023 15:53:10	INTERNA;NÃO PROGRAMADA;MEIO AMBIENTE;VENTO	220	1	22/11/2023 21:02:18	ENCRUZILHADA DO SUL
16869	102	PEL1	2023-832044	22/11/2023 01:57:00	22/11/2023 16:39:26	INTERNA;NÃO PROGRAMADA;MEIO AMBIENTE;VENTO	220	1	22/11/2023 01:57:00	PELOTAS
15982	15	BAG1	2023-830349	21/11/2023 14:23:07	21/11/2023 17:58:48	INTERNA;NÃO PROGRAMADA;MEIO AMBIENTE;VENTO	220	1	21/11/2023 14:23:07	BAGE
12532	22	CAM2	2023-838251	23/11/2023 15:57:12	24/11/2023 14:55:24	INTERNA;NÃO PROGRAMADA;MEIO AMBIENTE;VENTO	220	1	23/11/2023 15:57:12	ARAMBARE
12525	22	CAM2	2023-832125	22/11/2023 03:45:57	22/11/2023 07:20:32	INTERNA;NÃO PROGRAMADA;MEIO AMBIENTE;VENTO	13800	2	22/11/2023 03:45:57	CAMAQUA
12574	4	TOR	2023-833836	22/11/2023 10:33:23	23/11/2023 01:10:11	INTERNA;NÃO PROGRAMADA;MEIO AMBIENTE;VENTO	220	1	22/11/2023 10:33:23	TORRES
16867	2	CSN	2023-835423	22/11/2023 16:13:08	22/11/2023 16:40:00	INTERNA;NÃO PROGRAMADA;MEIO AMBIENTE;VENTO	13800	1	22/11/2023 15:52:06	RIO GRANDE
16869	101	PEL1	2023-834852	22/11/2023 13:46:05	22/11/2023 15:43:30	INTERNA;NÃO PROGRAMADA;MEIO AMBIENTE;VENTO	220	1	22/11/2023 13:46:05	PELOTAS
15361	5	CGU	2023-832628	22/11/2023 02:14:28	22/11/2023 08:55:47	INTERNA;NÃO PROGRAMADA;MEIO AMBIENTE;DESCARGA ATMOSFÉRICA	13800	176	22/11/2023 02:14:28	CANGUCU
12546	3	MOS	2023-832822	22/11/2023 04:33:22	22/11/2023 18:30:00	INTERNA;NÃO PROGRAMADA;MEIO AMBIENTE;DESCARGA ATMOSFÉRICA	13800	355	22/11/2023 04:33:22	TAVARES
12571	3	SLO	2023-832057	22/11/2023 02:07:22	22/11/2023 10:54:01	INTERNA;NÃO PROGRAMADA;MEIO AMBIENTE;DESCARGA ATMOSFÉRICA	13800	373	22/11/2023 02:07:22	SAO LOURENCO DO SUL
15361	6	CGU	2023-836805	23/11/2023 05:56:31	23/11/2023 12:13:54	INTERNA;NÃO PROGRAMADA;MEIO AMBIENTE;DESCARGA ATMOSFÉRICA	13800	137	23/11/2023 05:56:31	PIRATINI
16894	2	AGR	2023-833443	22/11/2023 07:18:19	22/11/2023 12:12:13	INTERNA;NÃO PROGRAMADA;MEIO AMBIENTE;DESCARGA ATMOSFÉRICA	13800	5	22/11/2023 07:18:19	HERVAL
12525	11	CAM	2023-833126	22/11/2023 03:15:48	22/11/2023 09:54:00	INTERNA;NÃO PROGRAMADA;MEIO AMBIENTE;DESCARGA ATMOSFÉRICA	13800	18	22/11/2023 03:15:48	CAMAQUA
12571	6	SLO	2023-834556	22/11/2023 11:46:52	22/11/2023 19:42:15	INTERNA;NÃO PROGRAMADA;MEIO AMBIENTE;DESCARGA ATMOSFÉRICA	13800	27	22/11/2023 11:46:52	SAO LOURENCO DO SUL
12576	4	UPME	2023-834660	22/11/2023 13:04:00	22/11/2023 15:46:23	INTERNA;NÃO PROGRAMADA;MEIO AMBIENTE;DESCARGA ATMOSFÉRICA	220	1	22/11/2023 13:04:00	PINHEIRO MACHADO
12532	21	CAM2	2023-832810	22/11/2023 04:46:01	22/11/2023 11:19:00	INTERNA;NÃO PROGRAMADA;MEIO AMBIENTE;DESCARGA ATMOSFÉRICA	13800	21	22/11/2023 04:46:01	CAMAQUA
16893	36	PEL3	2023-832063	22/11/2023 02:29:48	22/11/2023 14:50:25	INTERNA;NÃO PROGRAMADA;MEIO AMBIENTE;DESCARGA ATMOSFÉRICA	220	7	22/11/2023 02:29:48	PELOTAS
12571	4	SLO	2023-832312	22/11/2023 05:39:51	24/11/2023 11:57:00	INTERNA;NÃO PROGRAMADA;MEIO AMBIENTE;DESCARGA ATMOSFÉRICA	220	4	22/11/2023 05:39:51	SAO LOURENCO DO SUL
12525	02	DFE	2023-833680	22/11/2023 09:28:29	22/11/2023 20:14:55	INTERNA;NÃO PROGRAMADA;MEIO AMBIENTE;DESCARGA ATMOSFÉRICA	220	4	22/11/2023 09:28:29	CHUVISCA
12576	4	UPME	2023-830556	21/11/2023 15:25:47	22/11/2023 18:50:42	INTERNA;NÃO PROGRAMADA;MEIO AMBIENTE;DESCARGA ATMOSFÉRICA	220	1	21/11/2023 15:25:47	PINHEIRO MACHADO

15361	6	CGU	2023-831463	21/11/2023 20:05:10	23/11/2023 00:02:36	INTERNA;NÃO PROGRAMADA;MEIO AMBIENTE;DESCARGA ATMOSFÉRICA	13800	4	21/11/2023 20:05:10	CANGUCU
15361	6	CGU	2023-831965	22/11/2023 01:22:23	23/11/2023 01:01:07	INTERNA;NÃO PROGRAMADA;MEIO AMBIENTE;DESCARGA ATMOSFÉRICA	220	6	22/11/2023 01:22:23	CANGUCU
16872	1	QUI	2023-831566	21/11/2023 21:00:18	22/11/2023 16:39:17	INTERNA;NÃO PROGRAMADA;MEIO AMBIENTE;DESCARGA ATMOSFÉRICA	220	1	21/11/2023 21:00:18	RIO GRANDE
12541	1	ECZ	2023-832064	22/11/2023 11:16:31	22/11/2023 11:40:21	INTERNA;NÃO PROGRAMADA;MEIO AMBIENTE;ÁRVORE OU VEGETAÇÃO	220	7522	22/11/2023 02:31:31	ENCRUZILHADA DO SUL
15983	22	BAG2	2023-838309	23/11/2023 13:26:39	24/11/2023 03:16:08	INTERNA;NÃO PROGRAMADA;MEIO AMBIENTE;ÁRVORE OU VEGETAÇÃO	13800	143	23/11/2023 13:26:39	LAVRAS DO SUL
12525	17	CAM	2023-832120	22/11/2023 18:08:00	22/11/2023 19:12:00	INTERNA;NÃO PROGRAMADA;MEIO AMBIENTE;ÁRVORE OU VEGETAÇÃO	13800	898	22/11/2023 03:42:49	CAMAQUA
12532	22	CAM2	2023-836860	23/11/2023 07:14:03	23/11/2023 14:48:55	INTERNA;NÃO PROGRAMADA;MEIO AMBIENTE;ÁRVORE OU VEGETAÇÃO	220	69	23/11/2023 07:14:03	ARAMBARE
12542	12	GUA	2023-834966	22/11/2023 12:02:50	22/11/2023 15:57:31	INTERNA;NÃO PROGRAMADA;MEIO AMBIENTE;ÁRVORE OU VEGETAÇÃO	220	19	22/11/2023 12:02:50	MARIANA PIMENTEL
12571	4	SLO	2023-836367	22/11/2023 20:40:52	23/11/2023 10:26:16	INTERNA;NÃO PROGRAMADA;MEIO AMBIENTE;ÁRVORE OU VEGETAÇÃO	220	13	22/11/2023 20:40:52	SAO LOURENCO DO SUL
15361	7	CGU	2023-837403	23/11/2023 10:23:25	24/11/2023 11:27:41	INTERNA;NÃO PROGRAMADA;MEIO AMBIENTE;ÁRVORE OU VEGETAÇÃO	220	3	23/11/2023 10:23:25	CANGUCU
16893	02	MRE	2023-833640	22/11/2023 07:14:54	22/11/2023 17:24:13	INTERNA;NÃO PROGRAMADA;MEIO AMBIENTE;ÁRVORE OU VEGETAÇÃO	220	9	22/11/2023 07:14:54	ARROIO DO PADRE
15361	01	MRE	2023-831516	21/11/2023 20:36:04	22/11/2023 10:23:47	INTERNA;NÃO PROGRAMADA;MEIO AMBIENTE;ÁRVORE OU VEGETAÇÃO	220	3	21/11/2023 20:36:04	CANGUCU
12524	5	VAS	2023-833911	22/11/2023 10:22:23	22/11/2023 12:59:24	INTERNA;NÃO PROGRAMADA;MEIO AMBIENTE;ÁRVORE OU VEGETAÇÃO	220	6	22/11/2023 10:22:23	SERTAO SANTANA
12525	18	CAM	2023-834506	22/11/2023 12:28:22	23/11/2023 19:03:20	INTERNA;NÃO PROGRAMADA;MEIO AMBIENTE;ÁRVORE OU VEGETAÇÃO	220	1	22/11/2023 12:28:22	ARAMBARE
16894	1	AGR	2023-831849	21/11/2023 23:47:12	22/11/2023 21:39:48	INTERNA;NÃO PROGRAMADA;MEIO AMBIENTE;ÁRVORE OU VEGETAÇÃO	220	1	21/11/2023 23:47:12	HERVAL
12525	03	DFE	2023-832858	22/11/2023 05:30:36	22/11/2023 15:24:35	INTERNA;NÃO PROGRAMADA;MEIO AMBIENTE;ÁRVORE OU VEGETAÇÃO	13800	17	22/11/2023 05:30:36	DOM FELICIANO
16866	2	ECZ	2023-832064	22/11/2023 11:16:31	22/11/2023 11:40:21	INTERNA;NÃO PROGRAMADA;MEIO AMBIENTE;ÁRVORE OU VEGETAÇÃO	220	1	22/11/2023 02:31:31	ENCRUZILHADA DO SUL
12525	11	CAM	2023-831221	21/11/2023 18:34:00	23/11/2023 21:13:18	INTERNA;NÃO PROGRAMADA;MEIO AMBIENTE;ÁRVORE OU VEGETAÇÃO	220	1	21/11/2023 18:34:00	CAMAQUA
12525	14	CAM	2023-834823	22/11/2023 13:37:35	23/11/2023 20:26:14	INTERNA;NÃO PROGRAMADA;MEIO AMBIENTE;ÁRVORE OU VEGETAÇÃO	220	1	22/11/2023 13:37:35	CAMAQUA
16893	44	PEL4	2023-831375	21/11/2023 19:29:07	24/11/2023 14:16:29	INTERNA;NÃO PROGRAMADA;MEIO AMBIENTE;INUNDAÇÃO	13800	51	21/11/2023 19:29:07	PELOTAS
16869	110	PEL1	2023-831667	21/11/2023 21:46:09	22/11/2023 00:36:53	INTERNA;NÃO PROGRAMADA;MEIO AMBIENTE;VENTO	220	125	21/11/2023 21:46:09	PELOTAS
16883	211	PEL2	2023-832141	22/11/2023 03:45:55	22/11/2023 07:10:23	INTERNA;NÃO PROGRAMADA;MEIO AMBIENTE;VENTO	13800	475	22/11/2023 03:45:55	PELOTAS
16886	35	RGR3	2023-832036	22/11/2023 01:54:07	22/11/2023 03:24:33	INTERNA;NÃO PROGRAMADA;MEIO AMBIENTE;VENTO	13800	10520	22/11/2023 01:54:07	RIO GRANDE
12532	22	CAM2	2023-832125	22/11/2023 03:45:57	22/11/2023 07:20:32	INTERNA;NÃO PROGRAMADA;MEIO AMBIENTE;VENTO	13800	3265	22/11/2023 03:45:57	CAMAQUA
16882	16	OSO1	2023-839092	24/11/2023 04:41:00	24/11/2023 04:44:00	INTERNA;NÃO PROGRAMADA;MEIO AMBIENTE;VENTO	13800	444	23/11/2023 18:37:32	OSORIO
12574	3	TOR	2023-833317	22/11/2023 08:56:06	22/11/2023 19:51:00	INTERNA;NÃO PROGRAMADA;MEIO AMBIENTE;VENTO	220	94	22/11/2023 08:56:06	TORRES
12524	3	VAS	2023-833507	22/11/2023 05:44:17	22/11/2023 14:43:00	INTERNA;NÃO PROGRAMADA;MEIO AMBIENTE;VENTO	220	76	22/11/2023 05:44:17	TAPES
12541	1	ECZ	2023-831483	21/11/2023 20:18:03	22/11/2023 18:46:06	INTERNA;NÃO PROGRAMADA;MEIO AMBIENTE;VENTO	220	100	21/11/2023 20:18:03	ENCRUZILHADA DO SUL
15984	3	CPN	2023-833222	22/11/2023 08:38:54	22/11/2023 18:06:39	INTERNA;NÃO PROGRAMADA;MEIO AMBIENTE;VENTO	220	53	22/11/2023 08:38:54	CAPAO DA CANOA
12541	1	ECZ	2023-834451	22/11/2023 10:27:38	22/11/2023 19:07:39	INTERNA;NÃO PROGRAMADA;MEIO AMBIENTE;VENTO	220	80	22/11/2023 10:27:38	ENCRUZILHADA DO SUL
16008	5	SVP	2023-835499	22/11/2023 12:15:14	22/11/2023 18:21:52	INTERNA;NÃO PROGRAMADA;MEIO AMBIENTE;VENTO	220	87	21/11/2023 19:54:16	CHUI
16893	36	PEL3	2023-836034	22/11/2023 17:48:57	22/11/2023 23:41:17	INTERNA;NÃO PROGRAMADA;MEIO AMBIENTE;VENTO	220	61	22/11/2023 17:48:57	PELOTAS
12546	4	MOS	2023-836838	23/11/2023 21:42:13	23/11/2023 23:40:58	INTERNA;NÃO PROGRAMADA;MEIO AMBIENTE;VENTO	13800	22	23/11/2023 05:53:57	MOSTARDAS
16894	2	AGR	2023-836673	23/11/2023 00:48:03	23/11/2023 09:36:00	INTERNA;NÃO PROGRAMADA;MEIO AMBIENTE;VENTO	13800	135	23/11/2023 00:48:03	HERVAL
16893	36	PEL3	2023-831863	21/11/2023 23:58:24	22/11/2023 12:24:10	INTERNA;NÃO PROGRAMADA;MEIO AMBIENTE;VENTO	13800	133	21/11/2023 21:10:14	PELOTAS
12539	03	DPE	2023-836861	23/11/2023 07:18:40	23/11/2023 10:46:25	INTERNA;NÃO PROGRAMADA;MEIO AMBIENTE;VENTO	13800	114	23/11/2023 07:18:40	DOM PEDRITO
16894	4	POS	2023-831786	21/11/2023 22:54:59	22/11/2023 13:45:00	INTERNA;NÃO PROGRAMADA;MEIO AMBIENTE;VENTO	13800	6	21/11/2023 22:54:59	ARROIO GRANDE
12571	1	SLO	2023-833142	22/11/2023 05:58:40	23/11/2023 18:06:01	INTERNA;NÃO PROGRAMADA;MEIO AMBIENTE;VENTO	220	46	22/11/2023 05:58:40	SAO LOURENCO DO SUL
12571	3	SLO	2023-837264	22/11/2023 06:13:40	23/11/2023 17:24:00	INTERNA;NÃO PROGRAMADA;MEIO AMBIENTE;VENTO	13800	35	22/11/2023 06:13:40	SAO LOURENCO DO SUL

RELATÓRIO DE INTERRUÇÃO EM SITUAÇÃO DE EMERGÊNCIA ISE 23.2023 – CEEE EQTL



16882	13	OSO1	2023-830489	23/11/2023 17:46:01	24/11/2023 20:30:00	INTERNA;NÃO PROGRAMADA;MEIO AMBIENTE;VENTO	220	17	21/11/2023 14:28:52	OSORIO
16893	46	PEL4	2023-835094	22/11/2023 07:35:02	24/11/2023 00:31:00	INTERNA;NÃO PROGRAMADA;MEIO AMBIENTE;VENTO	220	8	22/11/2023 07:35:02	PELOTAS
12543	6	JGR	2023-832577	21/11/2023 21:46:48	22/11/2023 12:03:07	INTERNA;NÃO PROGRAMADA;MEIO AMBIENTE;VENTO	13800	43	21/11/2023 21:46:48	JAGUARAO
12539	10	DPE	2023-832685	23/11/2023 20:23:01	24/11/2023 20:12:00	INTERNA;NÃO PROGRAMADA;MEIO AMBIENTE;VENTO	13800	44	22/11/2023 03:31:10	DOM PEDRITO
12525	11	CAM	2023-835790	22/11/2023 17:52:34	23/11/2023 16:48:50	INTERNA;NÃO PROGRAMADA;MEIO AMBIENTE;VENTO	220	1	22/11/2023 17:52:34	AMARAL FERRADOR
12539	04	DPE	2023-836965	23/11/2023 08:07:25	23/11/2023 18:37:10	INTERNA;NÃO PROGRAMADA;MEIO AMBIENTE;VENTO	13800	23	23/11/2023 08:07:25	DOM PEDRITO
16886	35	RGR3	2023-830478	21/11/2023 15:00:27	23/11/2023 17:24:02	INTERNA;NÃO PROGRAMADA;MEIO AMBIENTE;VENTO	220	9	21/11/2023 15:00:27	SAO JOSE DO NORTE
12546	4	MOS	2023-838045	23/11/2023 17:56:00	23/11/2023 20:20:00	INTERNA;NÃO PROGRAMADA;MEIO AMBIENTE;VENTO	13800	2	23/11/2023 13:32:35	MOSTARDAS
16869	104	PEL1	2023-835101	22/11/2023 14:52:57	22/11/2023 16:21:05	INTERNA;NÃO PROGRAMADA;MEIO AMBIENTE;VENTO	220	1	22/11/2023 14:52:57	PELOTAS
16886	31	RGR3	2023-832769	23/11/2023 08:16:33	23/11/2023 13:47:16	INTERNA;NÃO PROGRAMADA;MEIO AMBIENTE;VENTO	13800	4	23/11/2023 08:16:33	RIO GRANDE
15983	22	BAG2	2023-833227	22/11/2023 00:55:34	22/11/2023 15:47:23	INTERNA;NÃO PROGRAMADA;MEIO AMBIENTE;VENTO	13800	10	22/11/2023 00:55:34	BAGE
15361	6	CGU	2023-836809	23/11/2023 06:56:03	23/11/2023 11:24:07	INTERNA;NÃO PROGRAMADA;MEIO AMBIENTE;VENTO	220	5	23/11/2023 06:56:03	CANGUCU
15982	15	BAG1	2023-831761	21/11/2023 22:38:16	21/11/2023 23:57:44	INTERNA;NÃO PROGRAMADA;MEIO AMBIENTE;VENTO	220	1	21/11/2023 22:38:16	BAGE
12546	4	MOS	2023-836838	23/11/2023 05:53:57	23/11/2023 23:46:28	INTERNA;NÃO PROGRAMADA;MEIO AMBIENTE;VENTO	13800	17	23/11/2023 05:53:57	MOSTARDAS
15983	28	BAG2	2023-830439	21/11/2023 14:49:53	22/11/2023 14:59:58	INTERNA;NÃO PROGRAMADA;MEIO AMBIENTE;VENTO	220	1	21/11/2023 14:49:53	BAGE
12543	3	JGR	2023-831779	21/11/2023 22:49:53	22/11/2023 09:01:25	INTERNA;NÃO PROGRAMADA;MEIO AMBIENTE;VENTO	220	1	21/11/2023 22:49:53	JAGUARAO
15361	8	CGU	2023-837711	23/11/2023 12:14:17	24/11/2023 18:36:24	INTERNA;NÃO PROGRAMADA;MEIO AMBIENTE;VENTO	13800	13	23/11/2023 12:14:17	PIRATINI
15978	6	ATL	2023-836896	23/11/2023 07:39:29	23/11/2023 16:18:42	INTERNA;NÃO PROGRAMADA;MEIO AMBIENTE;VENTO	220	1	23/11/2023 07:39:29	CAPAO DA CANOA
16873	4	TAR	2023-836052	22/11/2023 19:17:50	24/11/2023 12:26:14	INTERNA;NÃO PROGRAMADA;MEIO AMBIENTE;VENTO	220	7	22/11/2023 19:17:50	TRES FORQUILHAS
16893	38	PEL3	2023-834480	22/11/2023 12:24:40	22/11/2023 16:27:33	INTERNA;NÃO PROGRAMADA;MEIO AMBIENTE;VENTO	220	1	22/11/2023 12:24:40	PELOTAS
16867	3	CSN	2023-831846	21/11/2023 23:35:42	22/11/2023 17:06:58	INTERNA;NÃO PROGRAMADA;MEIO AMBIENTE;VENTO	220	1	21/11/2023 23:35:42	RIO GRANDE
16882	14	OSO1	2023-837007	23/11/2023 08:20:11	23/11/2023 10:35:07	INTERNA;NÃO PROGRAMADA;MEIO AMBIENTE;VENTO	220	1	23/11/2023 08:20:11	OSORIO
16882	13	OSO1	2023-836933	23/11/2023 07:56:03	23/11/2023 09:54:38	INTERNA;NÃO PROGRAMADA;MEIO AMBIENTE;VENTO	13800	1	23/11/2023 07:56:03	OSORIO
16894	1	POS	2023-832068	22/11/2023 02:33:50	22/11/2023 11:24:18	INTERNA;NÃO PROGRAMADA;MEIO AMBIENTE;VENTO	220	1	22/11/2023 02:33:50	PEDRO OSORIO
12539	05	DPE	2023-831842	21/11/2023 23:34:04	22/11/2023 16:51:46	INTERNA;NÃO PROGRAMADA;MEIO AMBIENTE;VENTO	220	1	21/11/2023 23:34:04	DOM PEDRITO
12524	3	VAS	2023-836707	23/11/2023 04:51:28	24/11/2023 09:36:00	INTERNA;NÃO PROGRAMADA;MEIO AMBIENTE;VENTO	220	1	23/11/2023 04:51:28	TAPES
15982	15	BAG1	2023-831581	21/11/2023 21:06:52	22/11/2023 16:58:52	INTERNA;NÃO PROGRAMADA;MEIO AMBIENTE;VENTO	220	1	21/11/2023 21:06:52	BAGE
12532	22	CAM2	2023-838406	23/11/2023 17:03:54	24/11/2023 16:50:19	INTERNA;NÃO PROGRAMADA;MEIO AMBIENTE;VENTO	220	1	23/11/2023 17:03:54	ARAMBARE
15983	29	BAG2	2023-835216	22/11/2023 15:16:03	23/11/2023 12:13:58	INTERNA;NÃO PROGRAMADA;MEIO AMBIENTE;VENTO	220	2	22/11/2023 15:16:03	BAGE
15984	2	CPN	2023-835104	22/11/2023 14:52:36	22/11/2023 17:36:45	INTERNA;NÃO PROGRAMADA;MEIO AMBIENTE;VENTO	220	1	22/11/2023 14:52:36	CAPAO DA CANOA
16869	109	PEL1	2023-833713	22/11/2023 10:11:27	22/11/2023 18:16:08	INTERNA;NÃO PROGRAMADA;MEIO AMBIENTE;VENTO	220	1	22/11/2023 10:11:27	PELOTAS
16869	108	PEL1	2023-835163	22/11/2023 15:00:43	22/11/2023 15:36:02	INTERNA;NÃO PROGRAMADA;MEIO AMBIENTE;VENTO	220	1	22/11/2023 15:00:43	PELOTAS
12539	05	DPE	2023-837030	23/11/2023 08:28:41	23/11/2023 13:29:11	INTERNA;NÃO PROGRAMADA;MEIO AMBIENTE;VENTO	220	1	23/11/2023 08:28:41	DOM PEDRITO
12543	1	JGR	2023-831772	21/11/2023 22:42:16	21/11/2023 23:50:27	INTERNA;NÃO PROGRAMADA;MEIO AMBIENTE;DESCARGA ATMOSFÉRICA	13800	70	21/11/2023 22:42:16	JAGUARAO
16894	2	AGR	2023-832946	22/11/2023 07:26:03	23/11/2023 12:07:00	INTERNA;NÃO PROGRAMADA;MEIO AMBIENTE;DESCARGA ATMOSFÉRICA	13800	75	22/11/2023 07:26:03	HERVAL
16893	02	MRE	2023-833187	22/11/2023 07:10:47	22/11/2023 10:56:54	INTERNA;NÃO PROGRAMADA;MEIO AMBIENTE;DESCARGA ATMOSFÉRICA	13800	158	22/11/2023 07:10:47	ARROIO DO PADRE
12576	4	UPME	2023-833329	22/11/2023 07:10:14	22/11/2023 15:04:41	INTERNA;NÃO PROGRAMADA;MEIO AMBIENTE;DESCARGA ATMOSFÉRICA	13800	6	22/11/2023 07:10:14	PINHEIRO MACHADO
15361	8	CGU	2023-831855	21/11/2023 23:51:03	22/11/2023 14:37:37	INTERNA;NÃO PROGRAMADA;MEIO AMBIENTE;DESCARGA ATMOSFÉRICA	220	7	21/11/2023 23:51:03	PIRATINI
12576	4	UPME	2023-833070	22/11/2023 06:42:09	23/11/2023 19:12:58	INTERNA;NÃO PROGRAMADA;MEIO AMBIENTE;DESCARGA ATMOSFÉRICA	13800	25	22/11/2023 06:42:09	PINHEIRO MACHADO

16894	2	POS	2023-834537	22/11/2023 13:40:00	22/11/2023 13:53:00	INTERNA;NÃO PROGRAMADA;MEIO AMBIENTE;DESCARGA ATMOSFÉRICA	13800	2	22/11/2023 12:29:35	PIRATINI
12576	5	UPME	2023-837924	23/11/2023 14:07:10	24/11/2023 13:34:43	INTERNA;NÃO PROGRAMADA;MEIO AMBIENTE;DESCARGA ATMOSFÉRICA	220	6	23/11/2023 14:07:10	PINHEIRO MACHADO
12525	12	CAM	2023-835042	22/11/2023 12:10:42	22/11/2023 20:19:37	INTERNA;NÃO PROGRAMADA;MEIO AMBIENTE;DESCARGA ATMOSFÉRICA	220	2	22/11/2023 12:10:42	CAMAQUA
12576	4	UPME	2023-836969	23/11/2023 08:09:41	23/11/2023 13:11:44	INTERNA;NÃO PROGRAMADA;MEIO AMBIENTE;DESCARGA ATMOSFÉRICA	220	1	23/11/2023 08:09:41	PINHEIRO MACHADO
16894	2	AGR	2023-834139	22/11/2023 09:31:44	22/11/2023 17:42:49	INTERNA;NÃO PROGRAMADA;MEIO AMBIENTE;DESCARGA ATMOSFÉRICA	220	2	22/11/2023 09:31:44	HERVAL
12525	11	CAM	2023-836865	23/11/2023 07:31:15	25/11/2023 16:26:03	INTERNA;NÃO PROGRAMADA;MEIO AMBIENTE;DESCARGA ATMOSFÉRICA	220	1	23/11/2023 07:31:15	AMARAL FERRADOR
12525	11	CAM	2023-833129	22/11/2023 04:05:35	22/11/2023 12:28:00	INTERNA;NÃO PROGRAMADA;MEIO AMBIENTE;ÁRVORE OU VEGETAÇÃO	13800	26	22/11/2023 04:05:35	CAMAQUA
12571	6	SLO	2023-834074	22/11/2023 10:59:35	22/11/2023 18:52:45	INTERNA;NÃO PROGRAMADA;MEIO AMBIENTE;ÁRVORE OU VEGETAÇÃO	13800	256	22/11/2023 10:59:35	SAO LOURENCO DO SUL
12576	2	UPME	2023-831764	22/11/2023 12:57:03	22/11/2023 14:43:17	INTERNA;NÃO PROGRAMADA;MEIO AMBIENTE;ÁRVORE OU VEGETAÇÃO	13800	499	21/11/2023 22:13:38	CANDIOTA
12525	03	DFE	2023-839705	23/11/2023 13:19:44	24/11/2023 14:19:47	INTERNA;NÃO PROGRAMADA;MEIO AMBIENTE;ÁRVORE OU VEGETAÇÃO	220	3	23/11/2023 13:19:44	DOM FELICIANO
12524	5	VAS	2023-836765	22/11/2023 12:00:12	23/11/2023 11:26:52	INTERNA;NÃO PROGRAMADA;MEIO AMBIENTE;ÁRVORE OU VEGETAÇÃO	13800	113	22/11/2023 12:00:12	SERTAO SANTANA
12525	17	CAM	2023-832120	22/11/2023 03:42:49	22/11/2023 20:09:56	INTERNA;NÃO PROGRAMADA;MEIO AMBIENTE;ÁRVORE OU VEGETAÇÃO	13800	167	22/11/2023 03:42:49	CAMAQUA
12541	2	ECZ	2023-832064	22/11/2023 14:39:48	23/11/2023 21:52:33	INTERNA;NÃO PROGRAMADA;MEIO AMBIENTE;ÁRVORE OU VEGETAÇÃO	220	19	22/11/2023 02:31:31	ENCRUZILHADA DO SUL
12574	6	TOR	2023-831354	21/11/2023 18:28:05	21/11/2023 21:42:08	INTERNA;NÃO PROGRAMADA;MEIO AMBIENTE;ÁRVORE OU VEGETAÇÃO	13800	60	21/11/2023 18:28:05	MAMPITUBA
12571	4	SLO	2023-832729	22/11/2023 06:26:51	23/11/2023 09:27:14	INTERNA;NÃO PROGRAMADA;MEIO AMBIENTE;ÁRVORE OU VEGETAÇÃO	220	8	22/11/2023 06:26:51	SAO LOURENCO DO SUL
12541	2	ECZ	2023-832064	22/11/2023 02:47:51	22/11/2023 10:22:16	INTERNA;NÃO PROGRAMADA;MEIO AMBIENTE;ÁRVORE OU VEGETAÇÃO	220	6	22/11/2023 02:31:31	ENCRUZILHADA DO SUL
16869	102	PEL1	2023-836875	23/11/2023 07:35:42	23/11/2023 15:01:34	INTERNA;NÃO PROGRAMADA;MEIO AMBIENTE;ÁRVORE OU VEGETAÇÃO	220	1	23/11/2023 07:35:42	PELOTAS
12541	2	ECZ	2023-835776	22/11/2023 17:49:04	25/11/2023 09:24:49	INTERNA;NÃO PROGRAMADA;MEIO AMBIENTE;ÁRVORE OU VEGETAÇÃO	220	1	22/11/2023 17:49:04	ENCRUZILHADA DO SUL
12542	12	GUA	2023-833179	22/11/2023 06:32:37	23/11/2023 12:10:05	INTERNA;NÃO PROGRAMADA;MEIO AMBIENTE;ÁRVORE OU VEGETAÇÃO	220	2	22/11/2023 06:32:37	MARIANA PIMENTEL
12532	22	CAM2	2023-836840	23/11/2023 07:18:47	24/11/2023 13:30:10	INTERNA;NÃO PROGRAMADA;MEIO AMBIENTE;ÁRVORE OU VEGETAÇÃO	220	1	23/11/2023 07:18:47	ARAMBARE
12574	5	TOR	2023-833389	22/11/2023 09:08:45	24/11/2023 14:26:03	INTERNA;NÃO PROGRAMADA;MEIO AMBIENTE;ÁRVORE OU VEGETAÇÃO	220	1	22/11/2023 09:08:45	TORRES
16893	46	PEL4	2023-837637	24/11/2023 11:47:27	24/11/2023 18:47:19	INTERNA;NÃO PROGRAMADA;MEIO AMBIENTE;ÁRVORE OU VEGETAÇÃO	220	1	23/11/2023 11:47:27	PELOTAS
16872	5	QUI	2023-836179	22/11/2023 19:54:21	23/11/2023 09:11:11	INTERNA;NÃO PROGRAMADA;MEIO AMBIENTE;EROSÃO	220	1	22/11/2023 19:54:21	RIO GRANDE
15977	1	ASA	2023-833270	22/11/2023 08:48:45	22/11/2023 10:08:14	INTERNA;NÃO PROGRAMADA;MEIO AMBIENTE;EROSÃO	220	1	22/11/2023 08:48:45	ARROIO DO SAL
16872	4	QUI	2023-832784	22/11/2023 07:31:05	22/11/2023 11:05:55	INTERNA;NÃO PROGRAMADA;MEIO AMBIENTE;EROSÃO	220	1	22/11/2023 07:31:05	RIO GRANDE
16867	3	CSN	2023-836202	22/11/2023 20:05:49	24/11/2023 11:10:04	INTERNA;NÃO PROGRAMADA;MEIO AMBIENTE;EROSÃO	220	1	22/11/2023 20:05:49	RIO GRANDE
12546	4	MOS	2023-838168	23/11/2023 15:29:23	24/11/2023 13:56:42	INTERNA;NÃO PROGRAMADA;MEIO AMBIENTE;QUEIMA OU INCÊNDIO	220	1	23/11/2023 15:29:23	MOSTARDAS
12532	22	CAM2	2023-832125	22/11/2023 15:42:00	22/11/2023 17:59:09	INTERNA;NÃO PROGRAMADA;MEIO AMBIENTE;VENTO	13800	4125	22/11/2023 03:45:57	CAMAQUA
16886	35	RGR3	2023-832036	22/11/2023 01:54:07	22/11/2023 17:26:00	INTERNA;NÃO PROGRAMADA;MEIO AMBIENTE;VENTO	13800	358	22/11/2023 01:54:07	RIO GRANDE
12525	03	DFE	2023-833961	22/11/2023 10:55:13	22/11/2023 16:49:00	INTERNA;NÃO PROGRAMADA;MEIO AMBIENTE;VENTO	13800	161	22/11/2023 10:55:13	DOM FELICIANO
15983	25	BAG2	2023-834623	22/11/2023 12:50:24	22/11/2023 23:49:13	INTERNA;NÃO PROGRAMADA;MEIO AMBIENTE;VENTO	220	115	22/11/2023 12:50:24	BAGE
16882	16	OSO1	2023-839092	24/11/2023 00:35:00	24/11/2023 00:50:00	INTERNA;NÃO PROGRAMADA;MEIO AMBIENTE;VENTO	13800	444	23/11/2023 18:37:32	OSORIO
16865	512	PEL5	2023-835482	22/11/2023 13:39:41	22/11/2023 18:07:00	INTERNA;NÃO PROGRAMADA;MEIO AMBIENTE;VENTO	13800	1391	22/11/2023 13:39:41	PELOTAS
12576	2	UPME	2023-836673	23/11/2023 00:48:03	23/11/2023 13:05:00	INTERNA;NÃO PROGRAMADA;MEIO AMBIENTE;VENTO	13800	557	23/11/2023 00:48:03	HERVAL
12532	22	CAM2	2023-832125	22/11/2023 15:42:00	22/11/2023 15:53:44	INTERNA;NÃO PROGRAMADA;MEIO AMBIENTE;VENTO	13800	42	22/11/2023 03:45:57	CAMAQUA
12539	09	DPE	2023-831946	22/11/2023 11:56:00	22/11/2023 12:50:00	INTERNA;NÃO PROGRAMADA;MEIO AMBIENTE;VENTO	220	165	21/11/2023 23:53:51	DOM PEDRITO
15983	25	BAG2	2023-832032	22/11/2023 01:19:03	22/11/2023 09:50:16	INTERNA;NÃO PROGRAMADA;MEIO AMBIENTE;VENTO	220	142	22/11/2023 01:19:03	BAGE
16868	12	RGR1	2023-837552	23/11/2023 11:12:23	24/11/2023 02:08:35	INTERNA;NÃO PROGRAMADA;MEIO AMBIENTE;VENTO	220	156	23/11/2023 11:12:23	RIO GRANDE
16872	1	QUI	2023-833762	22/11/2023 10:20:25	23/11/2023 09:52:01	INTERNA;NÃO PROGRAMADA;MEIO AMBIENTE;VENTO	220	4	22/11/2023 10:20:25	RIO GRANDE

RELATÓRIO DE INTERRUÇÃO EM SITUAÇÃO DE EMERGÊNCIA ISE 23.2023 – CEEE EQTL



15983	21	BAG2	2023-833059	22/11/2023 18:09:41	25/11/2023 18:36:53	INTERNA;NÃO PROGRAMADA;MEIO AMBIENTE;VENTO	13800	52	22/11/2023 06:54:53	LAVRAS DO SUL
15983	21	BAG2	2023-833059	22/11/2023 06:54:53	22/11/2023 18:09:40	INTERNA;NÃO PROGRAMADA;MEIO AMBIENTE;VENTO	13800	66	22/11/2023 06:54:53	LAVRAS DO SUL
16869	104	PEL1	2023-832693	22/11/2023 07:15:31	22/11/2023 14:34:33	INTERNA;NÃO PROGRAMADA;MEIO AMBIENTE;VENTO	220	1	22/11/2023 07:15:31	PELOTAS
15983	23	BAG2	2023-832880	22/11/2023 02:26:33	22/11/2023 10:12:39	INTERNA;NÃO PROGRAMADA;MEIO AMBIENTE;VENTO	13800	45	22/11/2023 02:26:33	BAGE
15982	13	BAG1	2023-836754	22/11/2023 17:11:11	23/11/2023 08:47:06	INTERNA;NÃO PROGRAMADA;MEIO AMBIENTE;VENTO	220	32	22/11/2023 17:11:11	BAGE
12541	1	ECZ	2023-834968	22/11/2023 10:26:06	22/11/2023 20:48:09	INTERNA;NÃO PROGRAMADA;MEIO AMBIENTE;VENTO	220	79	22/11/2023 10:26:06	ENCRUZILHADA DO SUL
12524	3	VAS	2023-836640	22/11/2023 23:38:48	23/11/2023 00:49:44	INTERNA;NÃO PROGRAMADA;MEIO AMBIENTE;VENTO	220	54	22/11/2023 23:38:48	TAPES
12574	5	TAR	2023-830797	21/11/2023 16:28:09	21/11/2023 16:38:33	INTERNA;NÃO PROGRAMADA;MEIO AMBIENTE;VENTO	13800	17	21/11/2023 16:28:09	TORRES
12574	6	TOR	2023-836065	22/11/2023 19:19:28	23/11/2023 11:08:37	INTERNA;NÃO PROGRAMADA;MEIO AMBIENTE;VENTO	220	14	22/11/2023 19:19:28	MAMPITUBA
16894	2	POS	2023-832234	22/11/2023 00:34:37	22/11/2023 14:06:14	INTERNA;NÃO PROGRAMADA;MEIO AMBIENTE;VENTO	13800	125	22/11/2023 00:34:37	CERRITO
12525	02	DFE	2023-830416	21/11/2023 17:00:00	21/11/2023 18:20:00	INTERNA;NÃO PROGRAMADA;MEIO AMBIENTE;VENTO	13800	27	21/11/2023 14:39:57	CHUVISCA
16882	16	OSO1	2023-839092	24/11/2023 00:35:00	24/11/2023 04:44:00	INTERNA;NÃO PROGRAMADA;MEIO AMBIENTE;VENTO	13800	7	23/11/2023 18:37:32	OSORIO
16868	11	RGR1	2023-832774	22/11/2023 07:29:34	22/11/2023 22:31:52	INTERNA;NÃO PROGRAMADA;MEIO AMBIENTE;VENTO	220	1	22/11/2023 07:29:34	RIO GRANDE
16869	101	PEL1	2023-834497	22/11/2023 12:24:13	22/11/2023 18:08:06	INTERNA;NÃO PROGRAMADA;MEIO AMBIENTE;VENTO	220	1	22/11/2023 12:24:13	PELOTAS
16872	1	QUI	2023-831361	21/11/2023 19:26:59	22/11/2023 14:53:57	INTERNA;NÃO PROGRAMADA;MEIO AMBIENTE;VENTO	220	1	21/11/2023 19:26:59	RIO GRANDE
15983	29	BAG2	2023-838307	23/11/2023 16:05:00	25/11/2023 11:50:00	INTERNA;NÃO PROGRAMADA;MEIO AMBIENTE;VENTO	13800	13	23/11/2023 12:58:11	BAGE
16868	11	RGR1	2023-837006	23/11/2023 08:23:27	23/11/2023 14:52:33	INTERNA;NÃO PROGRAMADA;MEIO AMBIENTE;VENTO	220	1	23/11/2023 08:23:27	RIO GRANDE
16869	102	PEL1	2023-833271	22/11/2023 08:48:06	22/11/2023 18:38:45	INTERNA;NÃO PROGRAMADA;MEIO AMBIENTE;VENTO	220	1	22/11/2023 08:48:06	PELOTAS
16882	16	OSO1	2023-836807	23/11/2023 06:49:43	24/11/2023 13:35:38	INTERNA;NÃO PROGRAMADA;MEIO AMBIENTE;VENTO	220	1	23/11/2023 06:49:43	OSORIO
16894	4	AGR	2023-835040	22/11/2023 14:37:08	23/11/2023 16:38:40	INTERNA;NÃO PROGRAMADA;MEIO AMBIENTE;VENTO	220	1	22/11/2023 14:37:08	ARROIO GRANDE
15982	13	BAG1	2023-830424	21/11/2023 14:43:27	21/11/2023 16:40:14	INTERNA;NÃO PROGRAMADA;MEIO AMBIENTE;VENTO	220	1	21/11/2023 14:43:27	BAGE
12525	04	DFE	2023-832972	22/11/2023 08:01:08	23/11/2023 14:50:33	INTERNA;NÃO PROGRAMADA;MEIO AMBIENTE;VENTO	220	1	22/11/2023 08:01:08	DOM FELICIANO
15977	1	ASA	2023-837882	23/11/2023 13:40:59	24/11/2023 09:33:36	INTERNA;NÃO PROGRAMADA;MEIO AMBIENTE;VENTO	220	1	23/11/2023 13:40:59	ARROIO DO SAL
12539	05	DPE	2023-834279	22/11/2023 11:53:08	22/11/2023 20:22:37	INTERNA;NÃO PROGRAMADA;MEIO AMBIENTE;VENTO	220	1	22/11/2023 11:53:08	DOM PEDRITO
16869	102	PEL1	2023-832589	22/11/2023 06:55:34	22/11/2023 15:03:05	INTERNA;NÃO PROGRAMADA;MEIO AMBIENTE;VENTO	220	1	22/11/2023 06:55:34	PELOTAS
12546	3	MOS	2023-834943	22/11/2023 14:06:59	23/11/2023 11:35:01	INTERNA;NÃO PROGRAMADA;MEIO AMBIENTE;VENTO	13800	2	22/11/2023 14:06:59	TAVARES
12524	1	VAS	2023-832113	22/11/2023 09:23:14	22/11/2023 09:26:17	INTERNA;NÃO PROGRAMADA;MEIO AMBIENTE;DESCARGA ATMOSFÉRICA	13800	2487	22/11/2023 03:32:29	SERTAO SANTANA
12525	13	CAM	2023-832084	22/11/2023 02:56:46	22/11/2023 05:32:53	INTERNA;NÃO PROGRAMADA;MEIO AMBIENTE;DESCARGA ATMOSFÉRICA	13800	3191	22/11/2023 02:56:46	CAMAQUA
12525	12	CAM	2023-833892	22/11/2023 05:38:56	23/11/2023 09:23:43	INTERNA;NÃO PROGRAMADA;MEIO AMBIENTE;DESCARGA ATMOSFÉRICA	13800	235	22/11/2023 05:38:56	CAMAQUA
16893	03	MRE	2023-833143	22/11/2023 05:16:05	22/11/2023 13:37:33	INTERNA;NÃO PROGRAMADA;MEIO AMBIENTE;DESCARGA ATMOSFÉRICA	13800	19	22/11/2023 05:16:05	PELOTAS
12525	17	CAM	2023-836253	22/11/2023 08:02:47	22/11/2023 23:33:25	INTERNA;NÃO PROGRAMADA;MEIO AMBIENTE;DESCARGA ATMOSFÉRICA	13800	8	22/11/2023 08:02:47	CAMAQUA
15983	21	BAG2	2023-837519	23/11/2023 10:37:42	25/11/2023 20:24:11	INTERNA;NÃO PROGRAMADA;MEIO AMBIENTE;DESCARGA ATMOSFÉRICA	13800	48	23/11/2023 10:37:42	DOM PEDRITO
15361	8	CGU	2023-836834	23/11/2023 07:11:47	24/11/2023 11:45:50	INTERNA;NÃO PROGRAMADA;MEIO AMBIENTE;DESCARGA ATMOSFÉRICA	220	3	23/11/2023 07:11:47	PIRATINI
12576	5	UPME	2023-837924	24/11/2023 13:34:44	26/11/2023 15:00:00	INTERNA;NÃO PROGRAMADA;MEIO AMBIENTE;DESCARGA ATMOSFÉRICA	220	6	23/11/2023 14:07:10	PINHEIRO MACHADO
16894	2	POS	2023-834537	22/11/2023 12:29:35	22/11/2023 13:53:00	INTERNA;NÃO PROGRAMADA;MEIO AMBIENTE;DESCARGA ATMOSFÉRICA	13800	3	22/11/2023 12:29:35	PIRATINI
12525	12	CAM	2023-837794	23/11/2023 12:56:30	23/11/2023 20:34:00	INTERNA;NÃO PROGRAMADA;MEIO AMBIENTE;DESCARGA ATMOSFÉRICA	13800	2	23/11/2023 12:56:30	CAMAQUA
15361	5	UPME	2023-836873	23/11/2023 19:25:11	23/11/2023 19:33:30	INTERNA;NÃO PROGRAMADA;MEIO AMBIENTE;DESCARGA ATMOSFÉRICA	220	1	23/11/2023 07:35:44	PIRATINI
16008	2	SVP	2023-833612	22/11/2023 09:51:12	23/11/2023 15:00:51	INTERNA;NÃO PROGRAMADA;MEIO AMBIENTE;DESCARGA ATMOSFÉRICA	220	1	22/11/2023 09:51:12	STA VITORIA DO PALMAR
12541	1	ECZ	2023-832064	22/11/2023 09:00:42	22/11/2023 09:04:39	INTERNA;NÃO PROGRAMADA;MEIO AMBIENTE;ÁRVORE OU VEGETAÇÃO	220	7714	22/11/2023 02:31:31	ENCRUZILHADA DO SUL

12576	2	UPME	2023-831764	21/11/2023 22:13:38	22/11/2023 12:32:02	INTERNA;NÃO PROGRAMADA;MEIO AMBIENTE;ÁRVORE OU VEGETAÇÃO	13800	161	21/11/2023 22:13:38	CANDIOTA
12576	2	UPME	2023-831764	22/11/2023 10:53:32	22/11/2023 10:58:10	INTERNA;NÃO PROGRAMADA;MEIO AMBIENTE;ÁRVORE OU VEGETAÇÃO	13800	338	21/11/2023 22:13:38	CANDIOTA
12541	2	ECZ	2023-832064	22/11/2023 11:16:31	22/11/2023 11:40:21	INTERNA;NÃO PROGRAMADA;MEIO AMBIENTE;ÁRVORE OU VEGETAÇÃO	220	1163	22/11/2023 02:31:31	ENCRUZILHADA DO SUL
12574	5	TOR	2023-835864	22/11/2023 18:15:48	23/11/2023 01:46:00	INTERNA;NÃO PROGRAMADA;MEIO AMBIENTE;ÁRVORE OU VEGETAÇÃO	13800	292	22/11/2023 18:15:48	TORRES
12576	2	UPME	2023-831764	21/11/2023 22:13:38	22/11/2023 19:15:00	INTERNA;NÃO PROGRAMADA;MEIO AMBIENTE;ÁRVORE OU VEGETAÇÃO	13800	557	21/11/2023 22:13:38	CANDIOTA
12525	18	CAM	2023-832092	22/11/2023 02:31:01	22/11/2023 10:39:00	INTERNA;NÃO PROGRAMADA;MEIO AMBIENTE;ÁRVORE OU VEGETAÇÃO	13800	478	22/11/2023 02:31:01	CAMAQUA
12524	2	VAS	2023-837336	23/11/2023 09:54:01	23/11/2023 16:20:34	INTERNA;NÃO PROGRAMADA;MEIO AMBIENTE;ÁRVORE OU VEGETAÇÃO	220	6	23/11/2023 09:54:01	SENTINELA DO SUL
12525	11	CAM	2023-835929	22/11/2023 18:29:46	23/11/2023 14:00:43	INTERNA;NÃO PROGRAMADA;MEIO AMBIENTE;ÁRVORE OU VEGETAÇÃO	220	7	22/11/2023 18:29:46	CAMAQUA
12525	03	DFE	2023-832094	22/11/2023 03:02:40	22/11/2023 13:13:20	INTERNA;NÃO PROGRAMADA;MEIO AMBIENTE;ÁRVORE OU VEGETAÇÃO	13800	21	22/11/2023 03:02:40	DOM FELICIANO
12576	2	UPME	2023-831764	21/11/2023 22:13:38	22/11/2023 00:35:05	INTERNA;NÃO PROGRAMADA;MEIO AMBIENTE;ÁRVORE OU VEGETAÇÃO	13800	32	21/11/2023 22:13:38	CANDIOTA
15361	6	CGU	2023-832037	22/11/2023 01:35:08	22/11/2023 13:44:00	INTERNA;NÃO PROGRAMADA;MEIO AMBIENTE;ÁRVORE OU VEGETAÇÃO	13800	112	22/11/2023 01:35:08	CANGUCU
12524	2	VAS	2023-836398	22/11/2023 21:31:22	23/11/2023 15:37:02	INTERNA;NÃO PROGRAMADA;MEIO AMBIENTE;ÁRVORE OU VEGETAÇÃO	13800	1	22/11/2023 21:31:22	SENTINELA DO SUL
12524	5	VAS	2023-835468	22/11/2023 15:18:41	22/11/2023 19:48:13	INTERNA;NÃO PROGRAMADA;MEIO AMBIENTE;ÁRVORE OU VEGETAÇÃO	13800	3	22/11/2023 15:18:41	TAPES
15361	FICT	AES 3	2023-837475	22/11/2023 08:30:21	23/11/2023 13:50:07	INTERNA;NÃO PROGRAMADA;MEIO AMBIENTE;ÁRVORE OU VEGETAÇÃO	13800	2	22/11/2023 08:30:21	ENCRUZILHADA DO SUL
12525	04	DFE	2023-835591	22/11/2023 16:51:30	24/11/2023 11:36:57	INTERNA;NÃO PROGRAMADA;MEIO AMBIENTE;ÁRVORE OU VEGETAÇÃO	220	1	22/11/2023 16:51:30	DOM FELICIANO
12532	22	CAM2	2023-837627	23/11/2023 11:36:47	24/11/2023 17:24:27	INTERNA;NÃO PROGRAMADA;MEIO AMBIENTE;ÁRVORE OU VEGETAÇÃO	220	1	23/11/2023 11:36:47	ARAMBARE
12541	2	ECZ	2023-837148	23/11/2023 09:02:23	26/11/2023 13:46:31	INTERNA;NÃO PROGRAMADA;MEIO AMBIENTE;INUNDAÇÃO	220	1	23/11/2023 09:02:23	ENCRUZILHADA DO SUL
16893	44	PEL4	2023-832649	22/11/2023 08:28:07	22/11/2023 08:32:03	INTERNA;NÃO PROGRAMADA;MEIO AMBIENTE;VENTO	13800	1734	22/11/2023 03:25:38	PELOTAS
12532	22	CAM2	2023-832125	22/11/2023 03:45:57	22/11/2023 08:14:09	INTERNA;NÃO PROGRAMADA;MEIO AMBIENTE;VENTO	13800	722	22/11/2023 03:45:57	CAMAQUA
12574	5	TOR	2023-830797	21/11/2023 16:28:09	21/11/2023 16:38:33	INTERNA;NÃO PROGRAMADA;MEIO AMBIENTE;VENTO	13800	5938	21/11/2023 16:28:09	TORRES
16873	5	TAR	2023-830797	21/11/2023 16:28:09	21/11/2023 16:38:33	INTERNA;NÃO PROGRAMADA;MEIO AMBIENTE;VENTO	13800	5601	21/11/2023 16:28:09	TORRES
16886	29	RGR2	2023-838205	23/11/2023 15:20:36	23/11/2023 18:38:05	INTERNA;NÃO PROGRAMADA;MEIO AMBIENTE;VENTO	13800	408	23/11/2023 15:20:36	RIO GRANDE
12532	22	CAM2	2023-832125	22/11/2023 18:42:02	22/11/2023 19:26:00	INTERNA;NÃO PROGRAMADA;MEIO AMBIENTE;VENTO	13800	102	22/11/2023 03:45:57	CAMAQUA
16886	35	RGR3	2023-832036	22/11/2023 01:43:05	22/11/2023 17:26:00	INTERNA;NÃO PROGRAMADA;MEIO AMBIENTE;VENTO	13800	1278	22/11/2023 01:54:07	RIO GRANDE
16886	35	RGR3	2023-832036	22/11/2023 01:54:07	22/11/2023 05:06:41	INTERNA;NÃO PROGRAMADA;MEIO AMBIENTE;VENTO	13800	2345	22/11/2023 01:54:07	RIO GRANDE
12571	1	SLO	2023-832317	22/11/2023 03:17:11	22/11/2023 13:18:18	INTERNA;NÃO PROGRAMADA;MEIO AMBIENTE;VENTO	13800	392	22/11/2023 03:17:11	SAO LOURENCO DO SUL
12539	06	DPE	2023-832878	22/11/2023 18:57:00	22/11/2023 19:26:00	INTERNA;NÃO PROGRAMADA;MEIO AMBIENTE;VENTO	220	294	22/11/2023 07:25:27	DOM PEDRITO
12576	2	AGR	2023-836673	23/11/2023 00:48:03	23/11/2023 08:47:12	INTERNA;NÃO PROGRAMADA;MEIO AMBIENTE;VENTO	13800	118	23/11/2023 00:48:03	HERVAL
15983	21	BAG2	2023-835199	22/11/2023 13:51:11	24/11/2023 12:44:41	INTERNA;NÃO PROGRAMADA;MEIO AMBIENTE;VENTO	13800	60	22/11/2023 13:51:11	DOM PEDRITO
16867	4	CSN	2023-834112	22/11/2023 11:25:40	23/11/2023 16:51:47	INTERNA;NÃO PROGRAMADA;MEIO AMBIENTE;VENTO	220	1	22/11/2023 11:25:40	RIO GRANDE
12539	04	DPE	2023-834577	22/11/2023 10:49:20	23/11/2023 17:47:06	INTERNA;NÃO PROGRAMADA;MEIO AMBIENTE;VENTO	13800	107	22/11/2023 10:49:20	DOM PEDRITO
15983	23	BAG2	2023-839284	22/11/2023 17:26:59	24/11/2023 23:42:05	INTERNA;NÃO PROGRAMADA;MEIO AMBIENTE;VENTO	13800	22	22/11/2023 17:26:59	PINHEIRO MACHADO
15361	7	CGU	2023-833421	22/11/2023 03:54:20	22/11/2023 16:09:25	INTERNA;NÃO PROGRAMADA;MEIO AMBIENTE;VENTO	13800	5	22/11/2023 03:54:20	CANGUCU
12539	10	DPE	2023-840180	21/11/2023 14:35:54	22/11/2023 16:42:00	INTERNA;NÃO PROGRAMADA;MEIO AMBIENTE;VENTO	13800	25	21/11/2023 14:35:54	DOM PEDRITO
16869	102	PEL1	2023-832085	22/11/2023 02:59:20	22/11/2023 17:05:01	INTERNA;NÃO PROGRAMADA;MEIO AMBIENTE;VENTO	220	9	22/11/2023 02:59:20	PELOTAS
16867	3	CSN	2023-833765	22/11/2023 10:19:22	23/11/2023 15:22:16	INTERNA;NÃO PROGRAMADA;MEIO AMBIENTE;VENTO	220	1	22/11/2023 10:19:22	RIO GRANDE
12542	12	GUA	2023-830912	21/11/2023 16:54:03	21/11/2023 23:54:50	INTERNA;NÃO PROGRAMADA;MEIO AMBIENTE;VENTO	220	4	21/11/2023 16:54:03	MARIANA PIMENTEL
16869	102	PEL1	2023-834271	22/11/2023 11:50:47	22/11/2023 16:16:08	INTERNA;NÃO PROGRAMADA;MEIO AMBIENTE;VENTO	220	1	22/11/2023 11:50:47	PELOTAS
12539	04	DPE	2023-833650	22/11/2023 09:28:06	23/11/2023 15:41:41	INTERNA;NÃO PROGRAMADA;MEIO AMBIENTE;VENTO	13800	23	22/11/2023 09:28:06	DOM PEDRITO

RELATÓRIO DE INTERRUÇÃO EM SITUAÇÃO DE EMERGÊNCIA ISE 23.2023 – CEEE EQTL



16869	102	PEL1	2023-834756	22/11/2023 13:20:53	22/11/2023 16:33:59	INTERNA;NÃO PROGRAMADA;MEIO AMBIENTE;VENTO	220	1	22/11/2023 13:20:53	PELOTAS
15983	29	BAG2	2023-837215	23/11/2023 07:38:46	25/11/2023 15:23:19	INTERNA;NÃO PROGRAMADA;MEIO AMBIENTE;VENTO	13800	31	23/11/2023 07:38:46	BAGE
12541	1	ECZ	2023-835674	22/11/2023 17:15:13	24/11/2023 10:49:27	INTERNA;NÃO PROGRAMADA;MEIO AMBIENTE;VENTO	220	1	22/11/2023 17:15:13	ENCRUZILHADA DO SUL
12539	10	DPE	2023-832685	22/11/2023 03:31:10	25/11/2023 14:14:46	INTERNA;NÃO PROGRAMADA;MEIO AMBIENTE;VENTO	13800	12	22/11/2023 03:31:10	DOM PEDRITO
16872	4	QUI	2023-836242	22/11/2023 17:42:34	23/11/2023 22:52:44	INTERNA;NÃO PROGRAMADA;MEIO AMBIENTE;VENTO	220	4	22/11/2023 17:42:34	RIO GRANDE
15983	22	BAG2	2023-833616	22/11/2023 09:49:09	22/11/2023 15:08:05	INTERNA;NÃO PROGRAMADA;MEIO AMBIENTE;VENTO	220	1	22/11/2023 09:49:09	BAGE
15982	14	BAG1	2023-831218	21/11/2023 18:33:20	22/11/2023 13:37:07	INTERNA;NÃO PROGRAMADA;MEIO AMBIENTE;VENTO	220	1	21/11/2023 18:33:20	BAGE
12574	5	TOR	2023-835157	22/11/2023 15:00:53	23/11/2023 18:30:54	INTERNA;NÃO PROGRAMADA;MEIO AMBIENTE;VENTO	220	1	22/11/2023 15:00:53	TORRES
16869	110	PEL1	2023-837972	23/11/2023 14:20:49	24/11/2023 09:05:22	INTERNA;NÃO PROGRAMADA;MEIO AMBIENTE;VENTO	220	1	23/11/2023 14:20:49	PELOTAS
16882	13	OSO1	2023-833065	22/11/2023 08:14:27	22/11/2023 19:54:07	INTERNA;NÃO PROGRAMADA;MEIO AMBIENTE;VENTO	220	1	22/11/2023 08:14:27	OSORIO
12525	03	DFE	2023-838157	23/11/2023 15:24:13	26/11/2023 11:42:00	INTERNA;NÃO PROGRAMADA;MEIO AMBIENTE;VENTO	220	1	23/11/2023 15:24:13	DOM FELICIANO
12525	02	DFE	2023-837119	23/11/2023 08:49:46	23/11/2023 14:53:45	INTERNA;NÃO PROGRAMADA;MEIO AMBIENTE;VENTO	220	2	23/11/2023 08:49:46	CAMAQUA
16865	512	PEL5	2023-835631	22/11/2023 17:02:56	22/11/2023 19:15:24	INTERNA;NÃO PROGRAMADA;MEIO AMBIENTE;VENTO	220	1	22/11/2023 17:02:56	PELOTAS
16886	34	RGR3	2023-836767	23/11/2023 06:07:39	23/11/2023 18:27:49	INTERNA;NÃO PROGRAMADA;MEIO AMBIENTE;VENTO	220	1	23/11/2023 06:07:39	RIO GRANDE
16872	4	QUI	2023-831640	21/11/2023 21:46:19	22/11/2023 10:26:30	INTERNA;NÃO PROGRAMADA;MEIO AMBIENTE;VENTO	220	1	21/11/2023 21:46:19	RIO GRANDE
16882	14	OSO1	2023-833659	22/11/2023 09:59:54	22/11/2023 15:40:13	INTERNA;NÃO PROGRAMADA;MEIO AMBIENTE;VENTO	220	1	22/11/2023 09:59:54	OSORIO
12539	04	DPE	2023-837375	23/11/2023 10:12:36	23/11/2023 15:15:05	INTERNA;NÃO PROGRAMADA;MEIO AMBIENTE;VENTO	13800	1	23/11/2023 10:12:36	DOM PEDRITO
15983	21	BAG2	2023-835199	22/11/2023 13:51:11	25/11/2023 19:46:00	INTERNA;NÃO PROGRAMADA;MEIO AMBIENTE;VENTO	13800	1	22/11/2023 13:51:11	DOM PEDRITO
15978	1	ATL	2023-834951	22/11/2023 14:10:32	22/11/2023 16:19:50	INTERNA;NÃO PROGRAMADA;MEIO AMBIENTE;VENTO	220	1	22/11/2023 14:10:32	CAPAO DA CANOA
12524	3	VAS	2023-830460	21/11/2023 14:57:28	22/11/2023 17:08:35	INTERNA;NÃO PROGRAMADA;MEIO AMBIENTE;VENTO	220	1	21/11/2023 14:57:28	TAPES
16883	23	PEL2	2023-835065	22/11/2023 14:42:56	22/11/2023 20:56:31	INTERNA;NÃO PROGRAMADA;MEIO AMBIENTE;VENTO	220	1	22/11/2023 14:42:56	PELOTAS
15361	8	CGU	2023-835675	22/11/2023 17:16:07	24/11/2023 10:59:39	INTERNA;NÃO PROGRAMADA;MEIO AMBIENTE;VENTO	220	1	22/11/2023 17:16:07	PIRATINI
12571	6	SLO	2023-833244	22/11/2023 02:17:03	22/11/2023 10:45:00	INTERNA;NÃO PROGRAMADA;MEIO AMBIENTE;DESCARGA ATMOSFÉRICA	13800	771	22/11/2023 02:17:03	SAO LOURENCO DO SUL
12571	4	SLO	2023-835851	22/11/2023 17:15:38	23/11/2023 12:19:20	INTERNA;NÃO PROGRAMADA;MEIO AMBIENTE;DESCARGA ATMOSFÉRICA	13800	355	22/11/2023 17:15:38	SAO LOURENCO DO SUL
15361	5	UPME	2023-835862	22/11/2023 18:16:07	23/11/2023 19:25:11	INTERNA;NÃO PROGRAMADA;MEIO AMBIENTE;DESCARGA ATMOSFÉRICA	13800	15	22/11/2023 18:16:07	PIRATINI
12525	21	CAM2	2023-833228	22/11/2023 06:45:26	22/11/2023 11:56:35	INTERNA;NÃO PROGRAMADA;MEIO AMBIENTE;DESCARGA ATMOSFÉRICA	13800	18	22/11/2023 06:45:26	CAMAQUA
15361	8	CGU	2023-837204	23/11/2023 05:40:15	23/11/2023 16:10:53	INTERNA;NÃO PROGRAMADA;MEIO AMBIENTE;DESCARGA ATMOSFÉRICA	220	148	23/11/2023 05:40:15	PIRATINI
16894	2	AGR	2023-834652	21/11/2023 22:52:39	22/11/2023 14:56:52	INTERNA;NÃO PROGRAMADA;MEIO AMBIENTE;DESCARGA ATMOSFÉRICA	13800	38	21/11/2023 22:52:39	HERVAL
12576	4	UPME	2023-838485	23/11/2023 15:37:13	28/11/2023 04:50:00	INTERNA;NÃO PROGRAMADA;MEIO AMBIENTE;DESCARGA ATMOSFÉRICA	220	53	23/11/2023 15:37:13	PINHEIRO MACHADO
12525	18	CAM	2023-832056	22/11/2023 02:15:48	22/11/2023 10:07:52	INTERNA;NÃO PROGRAMADA;MEIO AMBIENTE;DESCARGA ATMOSFÉRICA	220	49	22/11/2023 02:15:48	CAMAQUA
15361	6	CGU	2023-832965	22/11/2023 05:01:02	22/11/2023 22:12:01	INTERNA;NÃO PROGRAMADA;MEIO AMBIENTE;DESCARGA ATMOSFÉRICA	13800	33	22/11/2023 05:01:02	CANGUCU
12539	04	DPE	2023-837966	23/11/2023 14:16:54	23/11/2023 21:32:42	INTERNA;NÃO PROGRAMADA;MEIO AMBIENTE;DESCARGA ATMOSFÉRICA	13800	12	23/11/2023 14:16:54	DOM PEDRITO
16894	2	AGR	2023-833456	22/11/2023 06:55:06	22/11/2023 16:42:30	INTERNA;NÃO PROGRAMADA;MEIO AMBIENTE;DESCARGA ATMOSFÉRICA	13800	3	22/11/2023 06:55:06	HERVAL
15983	22	BAG2	2023-830765	21/11/2023 16:24:51	24/11/2023 12:46:40	INTERNA;NÃO PROGRAMADA;MEIO AMBIENTE;DESCARGA ATMOSFÉRICA	220	1	21/11/2023 16:24:51	LAVRAS DO SUL
15361	5	UPME	2023-837017	23/11/2023 08:09:03	24/11/2023 08:27:00	INTERNA;NÃO PROGRAMADA;MEIO AMBIENTE;DESCARGA ATMOSFÉRICA	220	3	23/11/2023 08:09:03	PIRATINI
12574	5	TOR	2023-835864	22/11/2023 18:15:48	22/11/2023 20:25:20	INTERNA;NÃO PROGRAMADA;MEIO AMBIENTE;ÁRVORE OU VEGETAÇÃO	13800	988	22/11/2023 18:15:48	TORRES
12541	2	ECZ	2023-832064	23/11/2023 21:25:34	23/11/2023 21:52:33	INTERNA;NÃO PROGRAMADA;MEIO AMBIENTE;ÁRVORE OU VEGETAÇÃO	220	361	22/11/2023 02:31:31	ENCRUZILHADA DO SUL
12525	02	DFE	2023-835153	22/11/2023 14:59:54	22/11/2023 19:10:13	INTERNA;NÃO PROGRAMADA;MEIO AMBIENTE;ÁRVORE OU VEGETAÇÃO	13800	127	22/11/2023 14:59:54	CAMAQUA
16894	2	AGR	2023-831717	21/11/2023 22:12:33	22/11/2023 09:12:17	INTERNA;NÃO PROGRAMADA;MEIO AMBIENTE;ÁRVORE OU VEGETAÇÃO	13800	135	21/11/2023 22:12:33	HERVAL

12524	3	VAS	2023-837121	23/11/2023 08:16:47	23/11/2023 19:23:42	INTERNA;NÃO PROGRAMADA;MEIO AMBIENTE;ÁRVORE OU VEGETAÇÃO	220	64	23/11/2023 08:16:47	TAPES
12541	2	ECZ	2023-832064	22/11/2023 02:31:31	23/11/2023 19:27:00	INTERNA;NÃO PROGRAMADA;MEIO AMBIENTE;ÁRVORE OU VEGETAÇÃO	220	62	22/11/2023 02:31:31	ENCRUZILHADA DO SUL
12571	4	SLO	2023-830546	21/11/2023 15:02:39	21/11/2023 16:57:58	INTERNA;NÃO PROGRAMADA;MEIO AMBIENTE;ÁRVORE OU VEGETAÇÃO	13800	48	21/11/2023 15:02:39	SAO LOURENCO DO SUL
12571	4	SLO	2023-835968	22/11/2023 17:54:35	22/11/2023 22:35:06	INTERNA;NÃO PROGRAMADA;MEIO AMBIENTE;ÁRVORE OU VEGETAÇÃO	220	4	22/11/2023 17:54:35	SAO LOURENCO DO SUL
12576	2	UPME	2023-831764	21/11/2023 22:13:38	23/11/2023 13:05:01	INTERNA;NÃO PROGRAMADA;MEIO AMBIENTE;ÁRVORE OU VEGETAÇÃO	13800	12	21/11/2023 22:13:38	CANDIOTA
12524	2	VAS	2023-830417	21/11/2023 14:40:01	21/11/2023 19:24:14	INTERNA;NÃO PROGRAMADA;MEIO AMBIENTE;ÁRVORE OU VEGETAÇÃO	220	5	21/11/2023 14:40:01	SENTINELA DO SUL
16866	2	ECZ	2023-832064	22/11/2023 02:31:31	22/11/2023 10:22:16	INTERNA;NÃO PROGRAMADA;MEIO AMBIENTE;ÁRVORE OU VEGETAÇÃO	220	1	22/11/2023 02:31:31	ENCRUZILHADA DO SUL
15361	8	CGU	2023-834559	22/11/2023 12:42:07	24/11/2023 15:37:00	INTERNA;NÃO PROGRAMADA;MEIO AMBIENTE;ÁRVORE OU VEGETAÇÃO	220	2	22/11/2023 12:42:07	PIRATINI
12525	11	CAM	2023-833128	22/11/2023 02:30:29	23/11/2023 13:28:55	INTERNA;NÃO PROGRAMADA;MEIO AMBIENTE;ÁRVORE OU VEGETAÇÃO	13800	4	22/11/2023 02:30:29	DOM FELICIANO
15982	15	BAG1	2023-831798	21/11/2023 23:02:07	22/11/2023 17:46:02	INTERNA;NÃO PROGRAMADA;MEIO AMBIENTE;ÁRVORE OU VEGETAÇÃO	220	1	21/11/2023 23:02:07	BAGE
12546	3	MOS	2023-837808	23/11/2023 13:05:09	23/11/2023 17:09:31	INTERNA;NÃO PROGRAMADA;MEIO AMBIENTE;ÁRVORE OU VEGETAÇÃO	220	1	23/11/2023 13:05:09	TAVARES
16872	5	QUI	2023-834642	22/11/2023 13:01:18	23/11/2023 14:35:41	INTERNA;NÃO PROGRAMADA;MEIO AMBIENTE;EROSÃO	220	1	22/11/2023 13:01:18	RIO GRANDE
16869	107	PEL1	2023-830432	21/11/2023 14:45:49	22/11/2023 15:59:25	INTERNA;NÃO PROGRAMADA;MEIO AMBIENTE;EROSÃO	220	1	21/11/2023 14:45:49	PELOTAS
16869	107	PEL1	2023-831952	22/11/2023 01:12:55	22/11/2023 14:52:13	INTERNA;NÃO PROGRAMADA;MEIO AMBIENTE;EROSÃO	220	1	22/11/2023 01:12:55	PELOTAS
16894	4	POS	2023-831338	21/11/2023 22:36:27	22/11/2023 10:55:00	INTERNA;NÃO PROGRAMADA;MEIO AMBIENTE;QUEIMA OU INCÊNDIO	13800	13	21/11/2023 19:07:42	PEDRO OSORIO
12541	1	ECZ	2023-837927	23/11/2023 14:08:46	24/11/2023 17:06:57	INTERNA;NÃO PROGRAMADA;MEIO AMBIENTE;QUEIMA OU INCÊNDIO	220	1	23/11/2023 14:08:46	ENCRUZILHADA DO SUL
12541	2	ECZ	2023-835642	22/11/2023 16:13:00	23/11/2023 08:33:22	INTERNA;NÃO PROGRAMADA;MEIO AMBIENTE;VENTO	13800	51	22/11/2023 16:12:00	ENCRUZILHADA DO SUL
16894	2	AGR	2023-836673	23/11/2023 00:48:03	23/11/2023 08:47:12	INTERNA;NÃO PROGRAMADA;MEIO AMBIENTE;VENTO	13800	93	23/11/2023 00:48:03	HERVAL
16886	35	RGR3	2023-832036	22/11/2023 16:54:00	22/11/2023 17:26:00	INTERNA;NÃO PROGRAMADA;MEIO AMBIENTE;VENTO	13800	2345	22/11/2023 01:54:07	RIO GRANDE
16886	35	RGR3	2023-832028	22/11/2023 01:43:05	22/11/2023 05:06:40	INTERNA;NÃO PROGRAMADA;MEIO AMBIENTE;VENTO	13800	388	22/11/2023 01:43:05	SAO JOSE DO NORTE
12524	4	VAS	2023-832776	22/11/2023 06:14:54	22/11/2023 13:09:00	INTERNA;NÃO PROGRAMADA;MEIO AMBIENTE;VENTO	220	58	22/11/2023 06:14:54	SENTINELA DO SUL
12525	03	DFE	2023-836068	22/11/2023 19:02:04	23/11/2023 10:22:05	INTERNA;NÃO PROGRAMADA;MEIO AMBIENTE;VENTO	13800	31	22/11/2023 19:02:04	DOM FELICIANO
15361	7	CGU	2023-833421	22/11/2023 15:24:17	22/11/2023 16:09:25	INTERNA;NÃO PROGRAMADA;MEIO AMBIENTE;VENTO	13800	273	22/11/2023 03:54:20	CANGUCU
12525	03	DFE	2023-836783	23/11/2023 00:21:09	23/11/2023 09:15:03	INTERNA;NÃO PROGRAMADA;MEIO AMBIENTE;VENTO	13800	321	23/11/2023 00:21:09	DOM FELICIANO
15983	21	BAG2	2023-831265	21/11/2023 16:13:40	22/11/2023 12:50:40	INTERNA;NÃO PROGRAMADA;MEIO AMBIENTE;VENTO	13800	64	21/11/2023 16:13:40	LAVRAS DO SUL
12570	6	SAO	2023-831440	21/11/2023 19:36:39	23/11/2023 11:54:47	INTERNA;NÃO PROGRAMADA;MEIO AMBIENTE;VENTO	220	39	21/11/2023 19:36:39	CARAA
16886	35	RGR3	2023-833463	22/11/2023 07:44:28	22/11/2023 12:00:22	INTERNA;NÃO PROGRAMADA;MEIO AMBIENTE;VENTO	13800	347	22/11/2023 07:44:28	SAO JOSE DO NORTE
15977	1	ASA	2023-836497	22/11/2023 18:42:44	23/11/2023 16:45:20	INTERNA;NÃO PROGRAMADA;MEIO AMBIENTE;VENTO	220	45	22/11/2023 18:42:44	ARROIO DO SAL
12571	4	SLO	2023-832650	22/11/2023 02:06:08	23/11/2023 14:03:44	INTERNA;NÃO PROGRAMADA;MEIO AMBIENTE;VENTO	13800	179	22/11/2023 02:06:08	SAO LOURENCO DO SUL
16883	105	PEL1	2023-830384	21/11/2023 14:26:40	21/11/2023 16:40:12	INTERNA;NÃO PROGRAMADA;MEIO AMBIENTE;VENTO	220	121	21/11/2023 14:26:40	PELOTAS
16008	3	SVP	2023-826588	22/11/2023 10:14:45	22/11/2023 10:40:23	INTERNA;NÃO PROGRAMADA;MEIO AMBIENTE;VENTO	220	100	22/11/2023 08:00:07	STA VITORIA DO PALMAR
12525	12	CAM	2023-834703	22/11/2023 06:42:21	23/11/2023 11:04:30	INTERNA;NÃO PROGRAMADA;MEIO AMBIENTE;VENTO	220	37	22/11/2023 06:42:21	CAMAQUA
15983	29	BAG2	2023-838307	23/11/2023 12:58:11	23/11/2023 23:04:00	INTERNA;NÃO PROGRAMADA;MEIO AMBIENTE;VENTO	13800	73	23/11/2023 12:58:11	BAGE
15983	23	BAG2	2023-836961	23/11/2023 08:07:30	23/11/2023 16:59:12	INTERNA;NÃO PROGRAMADA;MEIO AMBIENTE;VENTO	13800	3	23/11/2023 08:07:30	HULHA NEGRA
12571	6	SLO	2023-838591	23/11/2023 09:12:26	24/11/2023 11:53:10	INTERNA;NÃO PROGRAMADA;MEIO AMBIENTE;VENTO	13800	68	23/11/2023 09:12:26	SAO LOURENCO DO SUL
12576	5	UPME	2023-837642	23/11/2023 08:50:55	23/11/2023 15:23:04	INTERNA;NÃO PROGRAMADA;MEIO AMBIENTE;VENTO	13800	8	23/11/2023 08:50:55	PINHEIRO MACHADO
12524	3	VAS	2023-836825	23/11/2023 04:56:45	23/11/2023 10:27:38	INTERNA;NÃO PROGRAMADA;MEIO AMBIENTE;VENTO	220	54	23/11/2023 04:56:45	TAPES
12571	6	SLO	2023-833864	22/11/2023 08:46:37	24/11/2023 14:25:07	INTERNA;NÃO PROGRAMADA;MEIO AMBIENTE;VENTO	220	3	22/11/2023 08:46:37	SAO LOURENCO DO SUL
12524	4	VAS	2023-834197	22/11/2023 08:25:28	22/11/2023 15:59:45	INTERNA;NÃO PROGRAMADA;MEIO AMBIENTE;VENTO	220	2	22/11/2023 08:25:28	SENTINELA DO SUL

12539	04	DPE	2023-837031	23/11/2023 08:28:59	23/11/2023 15:00:23	INTERNA;NÃO PROGRAMADA;MEIO AMBIENTE;VENTO	13800	5	23/11/2023 08:28:59	DOM PEDRITO
15983	23	BAG2	2023-836868	23/11/2023 07:33:42	25/11/2023 10:12:56	INTERNA;NÃO PROGRAMADA;MEIO AMBIENTE;VENTO	220	1	23/11/2023 07:33:42	BAGE
15983	22	BAG2	2023-831932	22/11/2023 01:00:41	22/11/2023 14:35:22	INTERNA;NÃO PROGRAMADA;MEIO AMBIENTE;VENTO	220	1	22/11/2023 01:00:41	BAGE
16868	11	RGR1	2023-831938	22/11/2023 01:07:00	22/11/2023 21:48:53	INTERNA;NÃO PROGRAMADA;MEIO AMBIENTE;VENTO	220	1	22/11/2023 01:07:00	RIO GRANDE
15983	22	BAG2	2023-837000	23/11/2023 08:17:59	23/11/2023 17:45:12	INTERNA;NÃO PROGRAMADA;MEIO AMBIENTE;VENTO	13800	4	23/11/2023 08:17:59	BAGE
16868	16	RGR1	2023-833929	22/11/2023 10:48:36	22/11/2023 16:06:42	INTERNA;NÃO PROGRAMADA;MEIO AMBIENTE;VENTO	220	1	22/11/2023 10:48:36	RIO GRANDE
15982	13	BAG1	2023-834499	22/11/2023 12:27:14	23/11/2023 11:56:08	INTERNA;NÃO PROGRAMADA;MEIO AMBIENTE;VENTO	220	1	22/11/2023 12:27:14	BAGE
15361	6	CGU	2023-835167	22/11/2023 15:03:35	24/11/2023 09:44:15	INTERNA;NÃO PROGRAMADA;MEIO AMBIENTE;VENTO	220	4	22/11/2023 15:03:35	CANGUCU
15983	27	BAG2	2023-836867	23/11/2023 07:32:59	23/11/2023 12:13:00	INTERNA;NÃO PROGRAMADA;MEIO AMBIENTE;VENTO	220	1	23/11/2023 07:32:59	BAGE
16869	110	PEL1	2023-837581	23/11/2023 11:19:40	23/11/2023 14:06:03	INTERNA;NÃO PROGRAMADA;MEIO AMBIENTE;VENTO	220	1	23/11/2023 11:19:40	PELOTAS
12546	4	MOS	2023-838045	23/11/2023 13:32:35	23/11/2023 20:20:00	INTERNA;NÃO PROGRAMADA;MEIO AMBIENTE;VENTO	13800	13	23/11/2023 13:32:35	MOSTARDAS
12525	03	DFE	2023-830315	21/11/2023 14:06:11	21/11/2023 17:07:15	INTERNA;NÃO PROGRAMADA;MEIO AMBIENTE;VENTO	220	1	21/11/2023 14:06:11	DOM FELICIANO
15982	11	BAG1	2023-833326	22/11/2023 08:58:15	22/11/2023 15:31:14	INTERNA;NÃO PROGRAMADA;MEIO AMBIENTE;VENTO	220	1	22/11/2023 08:58:15	BAGE
16893	44	PEL4	2023-832649	22/11/2023 08:28:07	22/11/2023 11:22:00	INTERNA;NÃO PROGRAMADA;MEIO AMBIENTE;VENTO	13800	1	22/11/2023 03:25:38	PELOTAS
15978	6	ATL	2023-837540	23/11/2023 11:10:10	23/11/2023 16:06:08	INTERNA;NÃO PROGRAMADA;MEIO AMBIENTE;VENTO	220	1	23/11/2023 11:10:10	CAPAO DA CANOA
16869	102	PEL1	2023-832756	22/11/2023 17:05:01	22/11/2023 17:14:39	INTERNA;NÃO PROGRAMADA;MEIO AMBIENTE;VENTO	220	1	22/11/2023 07:26:00	PELOTAS
12524	3	VAS	2023-834688	22/11/2023 13:12:24	22/11/2023 15:20:40	INTERNA;NÃO PROGRAMADA;MEIO AMBIENTE;VENTO	220	1	22/11/2023 13:12:24	TAPES
16008	2	MML	2023-833739	22/11/2023 10:15:33	26/11/2023 13:17:43	INTERNA;NÃO PROGRAMADA;MEIO AMBIENTE;VENTO	220	2	22/11/2023 10:15:33	STA VITORIA DO PALMAR
12525	03	DFE	2023-835948	22/11/2023 10:33:13	24/11/2023 16:09:41	INTERNA;NÃO PROGRAMADA;MEIO AMBIENTE;VENTO	220	1	22/11/2023 10:33:13	DOM FELICIANO
12571	1	SLO	2023-834426	22/11/2023 12:13:08	24/11/2023 11:47:00	INTERNA;NÃO PROGRAMADA;MEIO AMBIENTE;VENTO	220	1	22/11/2023 12:13:08	SAO LOURENCO DO SUL
12541	1	ECZ	2023-837231	23/11/2023 09:23:01	24/11/2023 16:52:27	INTERNA;NÃO PROGRAMADA;MEIO AMBIENTE;VENTO	220	1	23/11/2023 09:23:01	ENCRUZILHADA DO SUL
12546	3	MOS	2023-833021	22/11/2023 08:11:09	22/11/2023 18:47:49	INTERNA;NÃO PROGRAMADA;MEIO AMBIENTE;VENTO	220	1	22/11/2023 08:11:09	TAVARES
16868	11	RGR1	2023-837683	23/11/2023 12:01:56	25/11/2023 12:16:55	INTERNA;NÃO PROGRAMADA;MEIO AMBIENTE;VENTO	220	1	23/11/2023 12:01:56	RIO GRANDE
12525	22	CAM2	2023-832125	22/11/2023 15:42:00	22/11/2023 15:53:44	INTERNA;NÃO PROGRAMADA;MEIO AMBIENTE;VENTO	13800	2	22/11/2023 03:45:57	CAMAQUA

Anexo VII – Figuras ampliadas

