

# RELATÓRIO DE INTERRUÇÃO EM SITUAÇÃO DE EMERGÊNCIA - ISE

**CEEE GRUPO EQUATORIAL ENERGIA**

**18.2023 – CEEE EQTL**

## SUMÁRIO

<b>1. OBJETIVO.....</b>	<b>3</b>
<b>2. RESUMO DO EVENTO .....</b>	<b>3</b>
<b>3. INFORMAÇÕES DO LAUDO.....</b>	<b>6</b>
<b>4. DESCRIÇÃO DO EVENTO .....</b>	<b>8</b>
<b>4.1. DETALHAMENTO DO EVENTO .....</b>	<b>8</b>
<b>4.2. REGIÃO AFETADA.....</b>	<b>10</b>
<b>4.3. DANOS CAUSADOS AO SISTEMA ELÉTRICO .....</b>	<b>21</b>
<b>5. ATUAÇÃO DA DISTRIBUIDORA .....</b>	<b>25</b>
<b>6. ANEXOS.....</b>	<b>29</b>

## **1. OBJETIVO**

O objetivo desse Relatório de Interrupção em Situação de Emergência ISE 18.2023 – CEEE EQTL é apresentar os elementos necessários para o suficiente embasamento do expurgo das interrupções em situação de emergência que atingiu a área de concessão da CEEE Equatorial, que foi impactada por uma situação climática atípica e de alta intensidade.

A seguir, serão apresentados os itens enumerados no Módulo 8 do PRODIST, revisado pela Resolução Normativa nº 956, de 7 de dezembro de 2021, e referentes ao evento climático ocorrido entre os dias 16 de outubro de 2023 e 17 de outubro de 2023, cuja soma do CHI das interrupções ocorridas no sistema de distribuição foi superior ao limite CHI da distribuidora. Complementa-se que, em relação aos municípios da área de concessão da CEEE Equatorial, não houve emissão de decretos em função do evento meteorológico ocorrido.

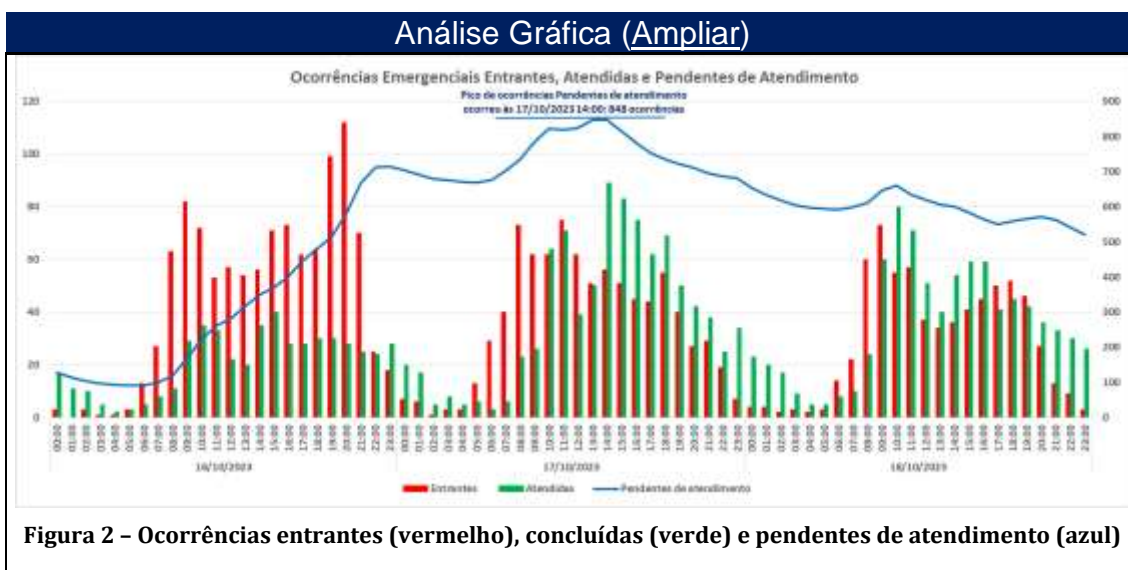
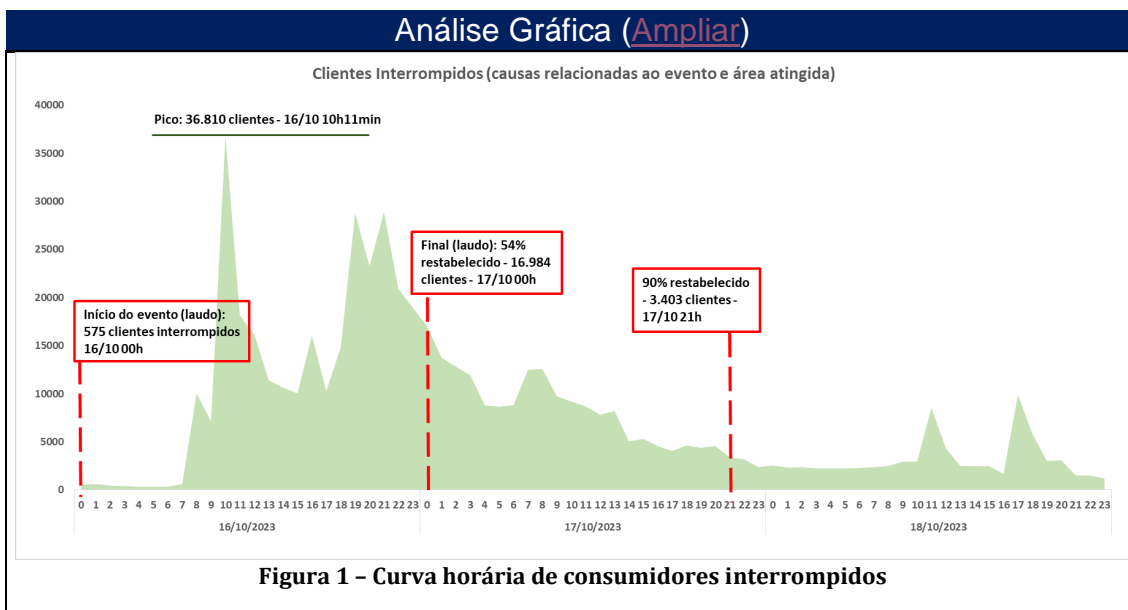
## **2. RESUMO DO EVENTO**

A área de concessão da CEEE Equatorial foi atingida por evento meteorológico intenso, causando enormes danos aos sistemas elétricos da distribuidora. A Lista 1 a seguir relaciona os dados do evento que atingiu cerca de 115.764 unidades consumidoras (UCs) atendidas pela distribuidora, o que corresponde a 8% das UCs dos municípios atingidos pelo evento e a 6,1% do total de UCs atendidas pela concessionária, evidenciando a severidade do evento.

**Lista 1 – Dados do Evento**

<b>Dados do Evento</b>	
a) Código Único do Evento:	18.2023 - CEEE EQTL
b) Decorrente de:	1.3.2.1.2 - Tempestade de Raios 1.3.2.1.4 - Chuvas intensas 1.3.2.1.5 - Vendaval
c) Código(s) Único(s) do(s) Decreto(s):	N/A
d) Código Único do Relatório:	18.2023 - CEEE EQTL
e) Quantidade de Clientes Interrompidos:	115.764
f) Quantidade de Municípios atingidos:	50
g) Quantidade de Conjuntos atingidos:	45
h) Quantidade de Subestações atingidas:	47
i) Quantidade de Interrupções associadas ao evento:	659
j) Data e Hora de início da primeira interrupção:	16/10/2023 00:49:44
k) Data e hora de término da última interrupção:	21/10/2023 15:32:00
l) Média da duração das interrupções:	16,49 horas
m) Duração da interrupção mais longa:	116,32 horas
n) Tempo Médio de Preparação - TMP	859,53 minutos
o) Tempo Médio de Deslocamento - TMD	146,02 minutos
p) Tempo Médio de Execução - TME	99,14 minutos
q) Soma do CHI das interrupções associadas ao evento:	431.709
r) CHI Limite:	406.981

Para a definição da janela de expurgo utilizou-se como início do evento a informação disponível no laudo meteorológico, e como fim horário em que 90% dos clientes haviam sido restabelecidos. A Figura 1 demonstra a quantidade de clientes interrompidos por hora, já a Figura 2 demonstra a comparação de ocorrências emergenciais entrantes e concluídas ao longo do evento, além da quantidade de ocorrências emergenciais pendentes de atendimento.



Como pode ser observado na Figura 1, no momento do início do evento, no dia 16/10/2023, por volta das 00h00min, haviam 575 unidades consumidoras sem energia elétrica na região atingida pelo evento em decorrência de causas relacionadas a eventos meteorológicos. O evento se agravou até atingir o pico de 36.810 clientes interrompidos às 10h11min do dia 16/10/2023. Mesmo com o evento ainda atingindo a área de concessão, o montante de clientes

interrompidos reduziu significativamente nas horas seguintes ao pico, sendo que às 00h00min do dia 17/10, horário final do evento conforme laudo, haviam 16.984 clientes interrompidos devido ao evento, o que corresponde a um restabelecimento de 54% dos clientes atingidos em relação ao observado no pico do evento. A redução de clientes interrompidos seguiu ocorrendo, sendo que às 21h00min do dia 17/10/2023 é evidenciado o final do evento, quando se chega a 3.403 clientes interrompidos devido ao evento, correspondendo a um restabelecimento de 90% em relação ao pico observado.

Além disso, com base na Figura 2 é possível verificar que ao longo do dia 16/10 até o início da tarde do dia 17/10 ocorre elevação do volume de ocorrências pendentes de atendimento, atingindo o pico de ocorrências pendentes de atendimento às 14h00min do dia 17/10. Em relação ao atendimento das ocorrências, percebe-se um volume elevado já na manhã do dia 17/10, sendo que a partir da tarde desse dia o volume de ocorrências pendentes de atendimento passa a reduzir.

Essa elevação do número de encerramento de ocorrências emergenciais ocorre em função da mobilização de equipes adicionais, advindas de outros processos, além de extensões de jornadas das equipes de trabalho.

### **3. INFORMAÇÕES DO LAUDO**

A plataforma Climatempo emitiu laudo meteorológico decorrente de um cavado em baixos e médios da atmosfera sobre o estado do Rio Grande do Sul

combinado com o escoamento de umidade e calor proveniente da Amazônia em direção à Região Sul, que foram responsáveis por provocar fortes tempestades.

No dia 16 de outubro de 2023, os acumulados de chuva alcançaram 90 mm no município de Morrinhos do Sul, na seccional Litoral Norte, que corresponde a 45% da média climatológica de chuva na região no mês de outubro, ocorrendo em menos de 24 horas.

As máximas rajadas de vento registradas foram classificadas como ventania, chegando a 63 km/h na seccional Litoral Norte, sendo que ventos com essa intensidade tem potencial para quebrar galhos de árvores, que conseqüentemente pode causar prejuízos às redes de distribuição de energia elétrica.

Houve registro de grande quantidade de descargas atmosféricas em toda a área de concessão da CEEE Equatorial, caracterizando a ocorrência de uma tempestade de raios.

A combinação de chuvas intensas, raios e fortes rajadas de vento evidencia a ocorrência de um evento severo.

De forma sintetizada, a plataforma descreve a intempérie, da seguinte forma: “Vendavais, chuvas intensas e tempestade de raios causados pela atuação de um cavado em baixos e médios níveis da atmosfera, acompanhado do transporte de umidade e calor da Amazônia em direção ao estado do Rio Grande do Sul” e relacionou os seguintes códigos conforme termos da Codificação Brasileira de Desastres – COBRADE ao evento:

1.3.2.1.2 – Tempestade de Raios

1.3.2.1.4 – Chuvas intensas



#### 1.3.2.1.5 – Vendaval

O laudo meteorológico completo emitido pela plataforma Climatempo pode ser verificado no ANEXO III deste documento.

## 4. DESCRIÇÃO DO EVENTO

### 4.1. DETALHAMENTO DO EVENTO

O evento ocorreu devido à presença de um cavado em baixos e médios níveis da atmosfera sobre o estado do Rio Grande do Sul combinado com o escoamento de calor e umidade provenientes da Amazônia em direção à Região Sul, que foram responsáveis pela formação de tempestades. Nesse período, houve registro de chuvas intensas, tempestade de raios e vendavais sobre o estado, os quais causaram grandes impactos.

Nesse contexto, no dia 16 de outubro houve registro de grande densidade de descargas atmosféricas, principalmente sobre as regiões mais ao norte da área de concessão da CEEE Equatorial.

Em relação a chuvas, no dia 16 de outubro houve registro de chuva forte a extrema nas seccionais Metropolitana, Litoral Norte e Centro Sul. Choveu com moderada intensidade na seccional Campanha, e nas demais áreas houve registro de chuva fraca.

Sobre os ventos no período, houve registro de rajadas de vento classificadas como ventania na seccional Litoral Norte, que possuem potencial de quebrar galhos de árvores. Nas seccionais Centro Sul e Sul houve registro de ventos fortes, capazes de movimentar árvores grandes. Nas seccionais



Metropolitana e Litoral Sul, as máximas rajadas de vento registradas foram classificadas como vento fresco, que estão associadas à movimentação de ramos de árvores. Por fim, na seccional da campanha, mas rajadas mais intensas entraram no limiar apenas de brisa forte.

O evento climático intenso ocasionou danos ao sistema elétrico, além de resultar em maior dificuldade de acesso das equipes de trabalho para atendimento às ocorrências na região atingida.

O fenômeno natural resultou na interrupção intempestiva em algumas áreas, bem como causou danos às estruturas de sustentação da rede, ocasionando situações de cabo rompido, queima de elos fusíveis, quebra de postes, quebra de estruturas periféricas, como por exemplo, cruzetas, inutilização de isoladores, entre outras consequências drásticas.

Dada a intensidade da situação, ainda que diante do empenho da distribuidora para prestação do devido atendimento, evidenciado na Figura 2, visualizou-se uma majoração dos tempos de atendimento, decorrente da limitação de acesso causadas pelos estragos, bem como da impossibilidade de atuar com segurança.

Finalmente, na medida em que o evento teve sua intensidade abrandada, as equipes emergenciais da CEEE Equatorial intensificaram a atuação, o que permitiu o seguro reestabelecimento do sistema. Momento este, representado pela data de conclusão das ocorrências.

Por fim, as estruturas da rede elétrica que por ventura acabaram danificadas pelo evento climático foram substituídas pelas equipes de atendimento emergencial e de manutenção.

Reitera-se que, visando sempre a segurança das pessoas envolvidas, todos os trabalhos realizados dentro desse contexto envolveram a conscientização da comunidade sobre os riscos associados à eletricidade, bem como a ampla divulgação das medidas de segurança a serem adotadas em temporais de tamanha intensidade.

#### 4.2. REGIÃO AFETADA

No intuito de promover a contextualização do objeto deste evento caracterizado como Situação de Emergência, a região afetada encontra-se geograficamente e eletricamente referenciada pelas figuras abaixo. Os consumidores atendidos pelas subestações relacionadas na Lista 2 a seguir foram fortemente impactados pelos eventos descritos anteriormente.

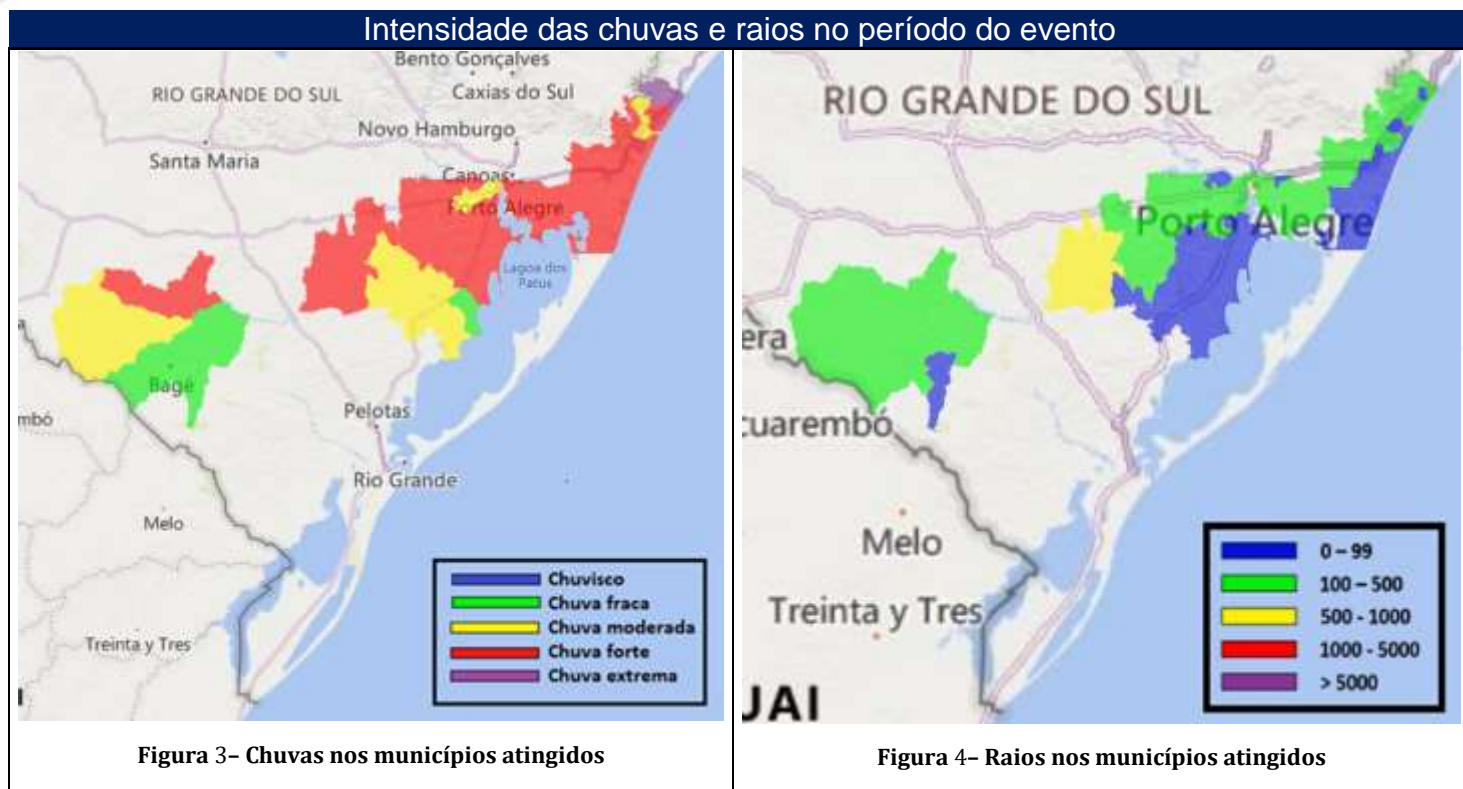
**Lista 2 – Lista de Subestações Atingidas**

Subestações atingidas	
SAO	SUBESTAÇÃO SANTO ANTÔNIO DA PATRULHA
VAS	SUBESTAÇÃO VASCONCELOS
DFE	SUBESTAÇÃO DOM FELICIANO
GUA	SUBESTAÇÃO GUAÍBA 1
ARE	SUBESTAÇÃO AREAL
BAG2	SUBESTAÇÃO BAGE 2
ELD	SUBESTAÇÃO ELDORADO DO SUL
TAR	SUBESTAÇÃO TERRA DE AREIA
CAM	SUBESTAÇÃO CAMAQUÃ
PAL8	SUBESTAÇÃO PORTO ALEGRE 8
PAL14	SUBESTAÇÃO PORTO ALEGRE 14
ECZ	SUBESTAÇÃO ENCRUZILHADA DO SUL
TOR	SUBESTAÇÃO TORRES 1
ACL	SUBESTAÇÃO ÁGUAS CLARAS
OSO1	SUBESTAÇÃO OSÓRIO 1

RIN	SUBESTAÇÃO RINCÃO
VIA 1	SUBESTAÇÃO VIAMÃO 1
CPV	SUBESTAÇÃO CAPIVARITA
PIN	SUBESTAÇÃO PINHAL
DPE	SUBESTAÇÃO DOM PEDRITO
PAL6	SUBESTAÇÃO PORTO ALEGRE 6
PAL12	SUBESTAÇÃO PORTO ALEGRE 12
ALV	SUBESTAÇÃO ALVORADA
VIA 2	SUBESTAÇÃO VIAMÃO 2
PAL3	SUBESTAÇÃO PORTO ALEGRE 3
TRA	SUBESTAÇÃO TRAMANDAÍ
SJE	SAO JERONIMO
PAL16	SUBESTAÇÃO PORTO ALEGRE 16
ATS	SUBESTAÇÃO ATLÂNTIDA SUL
CPN	SUBESTAÇÃO CAPÃO NOVO
CAM2	SUBESTAÇÃO CAMAQUÃ 2
ALV02	SUBESTAÇÃO ALVORADA 2
PAL13	SUBESTAÇÃO PORTO ALEGRE 13
CHA2	SUBESTAÇÃO CHARQUEADAS 2
PMR	SUBESTAÇÃO PALMARES DO SUL
PAL10	SUBESTAÇÃO PORTO ALEGRE 10
AES 3	AES 3
ASA	SUBESTAÇÃO ARROIO DO SAL
PAL15	SUBESTAÇÃO PORTO ALEGRE 15
PAL1	SUBESTAÇÃO PORTO ALEGRE 1
PAL20	SUBESTAÇÃO PORTO ALEGRE 20
BAG1	SUBESTAÇÃO BAGÉ 1
PAL9	SUBESTAÇÃO PORTO ALEGRE 9
ATL	SUBESTAÇÃO ATLÂNTIDA 1
PAL2	SUBESTAÇÃO PORTO ALEGRE 2
PAL5	SUBESTAÇÃO PORTO ALEGRE 5
MDE	SUBESTAÇÃO MENINO DEUS

De acordo com o laudo meteorológico emitido, o evento meteorológico atingiu toda a área de concessão da CEEE. No entanto, visando delimitar os municípios atingidos, foi utilizada uma métrica de aderência ao fator climático, considerando intensidade das chuvas e quantidade de raios nuvem-solo.

As Figuras 3 e 4 demonstram as intensidades das chuvas e raios, respectivamente, no dia 16 de outubro nos municípios atingidos pelo evento meteorológico.



A Lista 3 relaciona os 50 municípios atingidos pelo evento meteorológico e com registros de ocorrências, de acordo com as premissas previamente mencionadas.

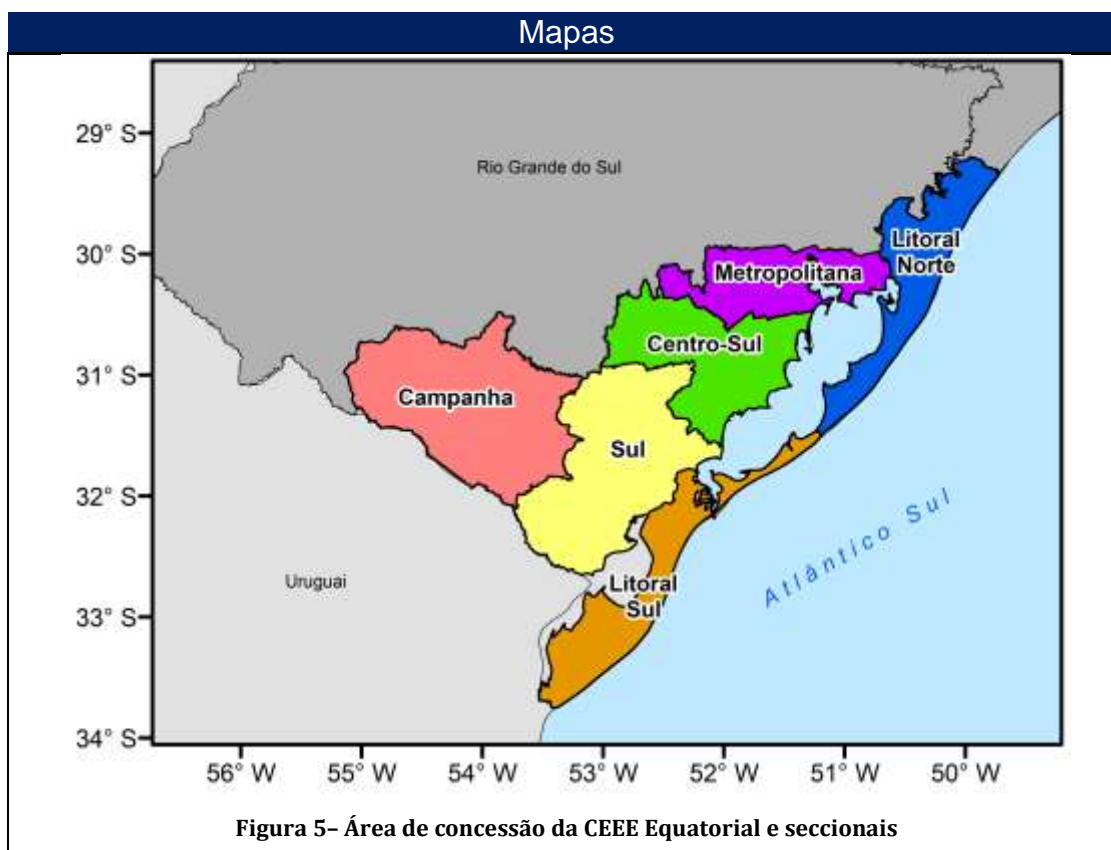
**Lista 3 – Lista de Municípios Atingidos**

Municípios atingidos	
Código IBGE	Município
4320354	SENTINELA DO SUL
4304713	CARAA
4306502	DOM FELICIANO
4314902	PORTO ALEGRE
4317608	SANTO ANTONIO DA PATRULHA

4303509	CAMAQUA
4309308	GUAÍBA
4318408	SAO JERONIMO
4306767	ELDORADO DO SUL
4301602	BAGE
4323002	VIAMAO
4321832	TRES FORQUILHAS
4306908	ENCRUZILHADA DO SUL
4321501	TORRES
4313508	OSORIO
4311981	MARIANA PIMENTEL
4300604	ALVORADA
4312252	MINAS DO LEO
4306601	DOM PEDRITO
4313953	PANTANO GRANDE
4301107	ARROIO DOS RATOS
4321105	TAPES
4301636	BALNEARIO PINHAL
4301909	BARRA DO RIBEIRO
4300851	ARAMBARE
4323804	XANGRI-LA
4304630	CAPAO DA CANOA
4306056	CRISTAL
4321600	TRAMANDAI
4321667	TRES CACHOEIRAS
4305454	CIDREIRA
4311775	MAQUINE
4305355	CHARQUEADAS
4305447	CHUVISCA
4301750	BARAO DO TRIUNFO
4320552	SERTAO SANTANA
4311502	LAVRAS DO SUL
4302709	BUTIA
4304671	CAPIVARI DO SUL
4301057	ARROIO DO SAL
4310330	IMBE
4313656	PALMARES DO SUL
4300638	AMARAL FERRADOR
4310652	ITATI
4312443	MORRINHOS DO SUL
4306551	DOM PEDRO DE ALCANTARA
4321436	TERRA DE AREIA

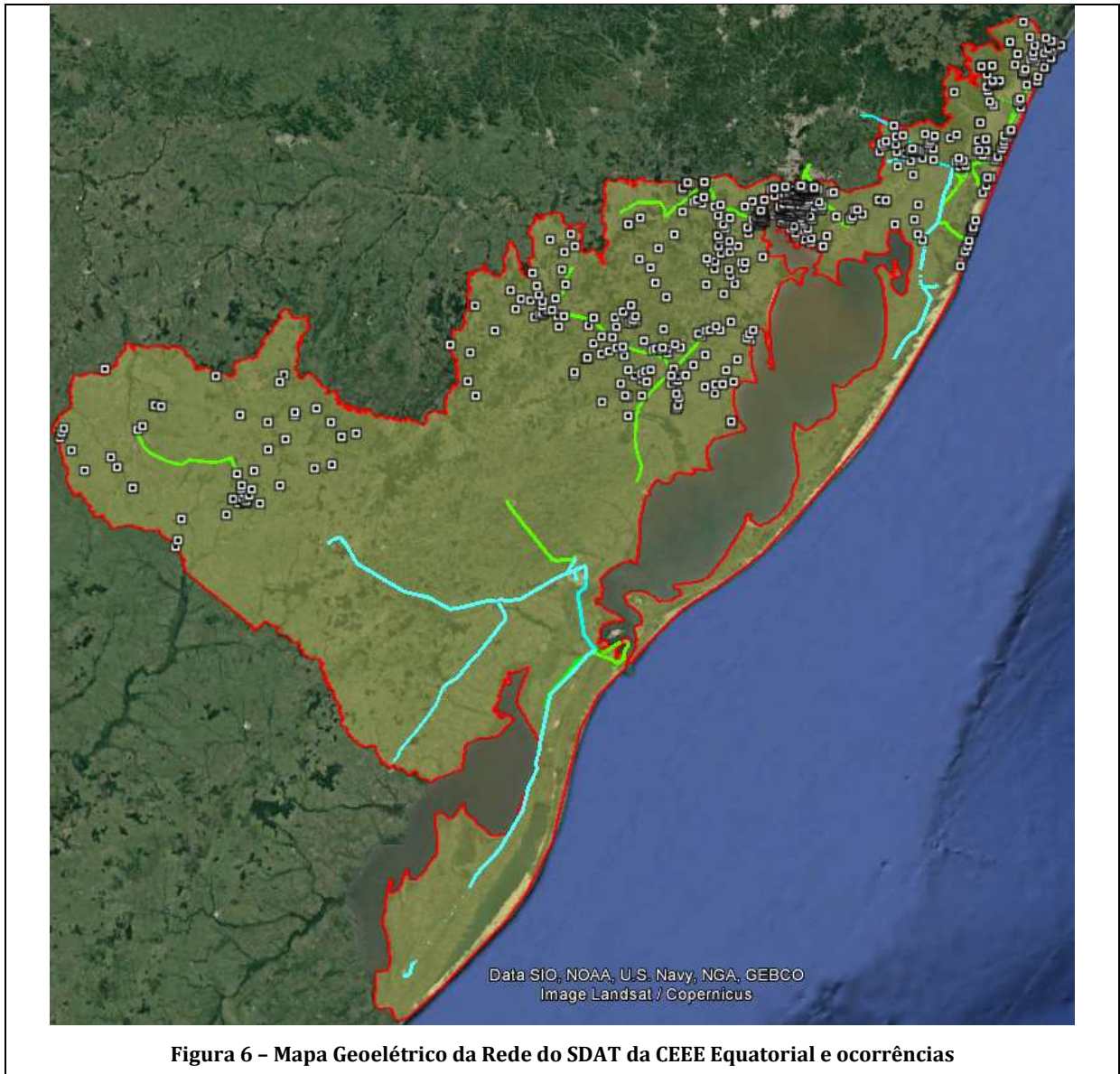
4311734	MAMPITUBA
4309654	HULHA NEGRA
4305173	CERRO GRANDE DO SUL

A Figura 5 apresenta o mapa da área de concessão da CEEE Equatorial, demonstrando a separação da mesma entre as seccionais que a compõem.



A seguir, nas Figuras 6 a 12 são demonstrados os mapas geométricos e a localização das ocorrências relacionadas à situação de emergência, sendo que na Figura 6 é apresentado o mapa geométrico da rede de SDAT da área de concessão da CEEE Equatorial afetada pelo evento e nas Figuras 7 a 12 são demonstradas as redes de SDMT afetadas pelo evento.







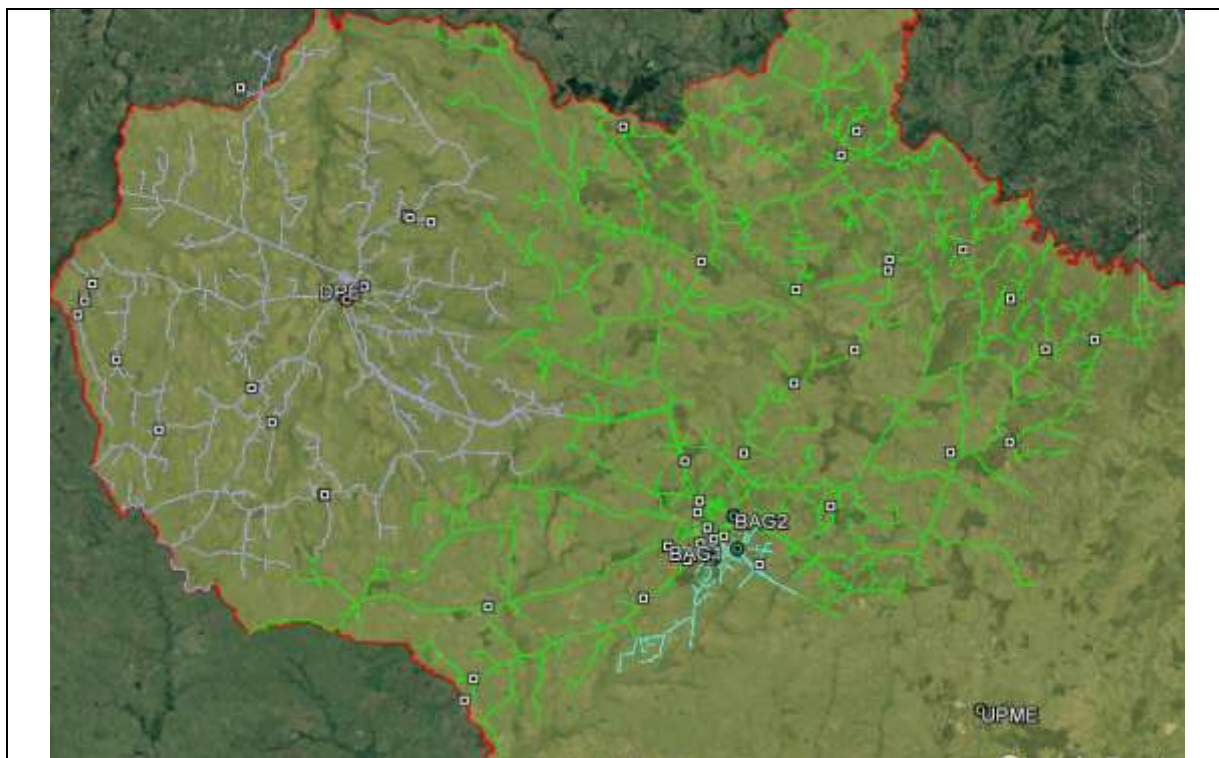
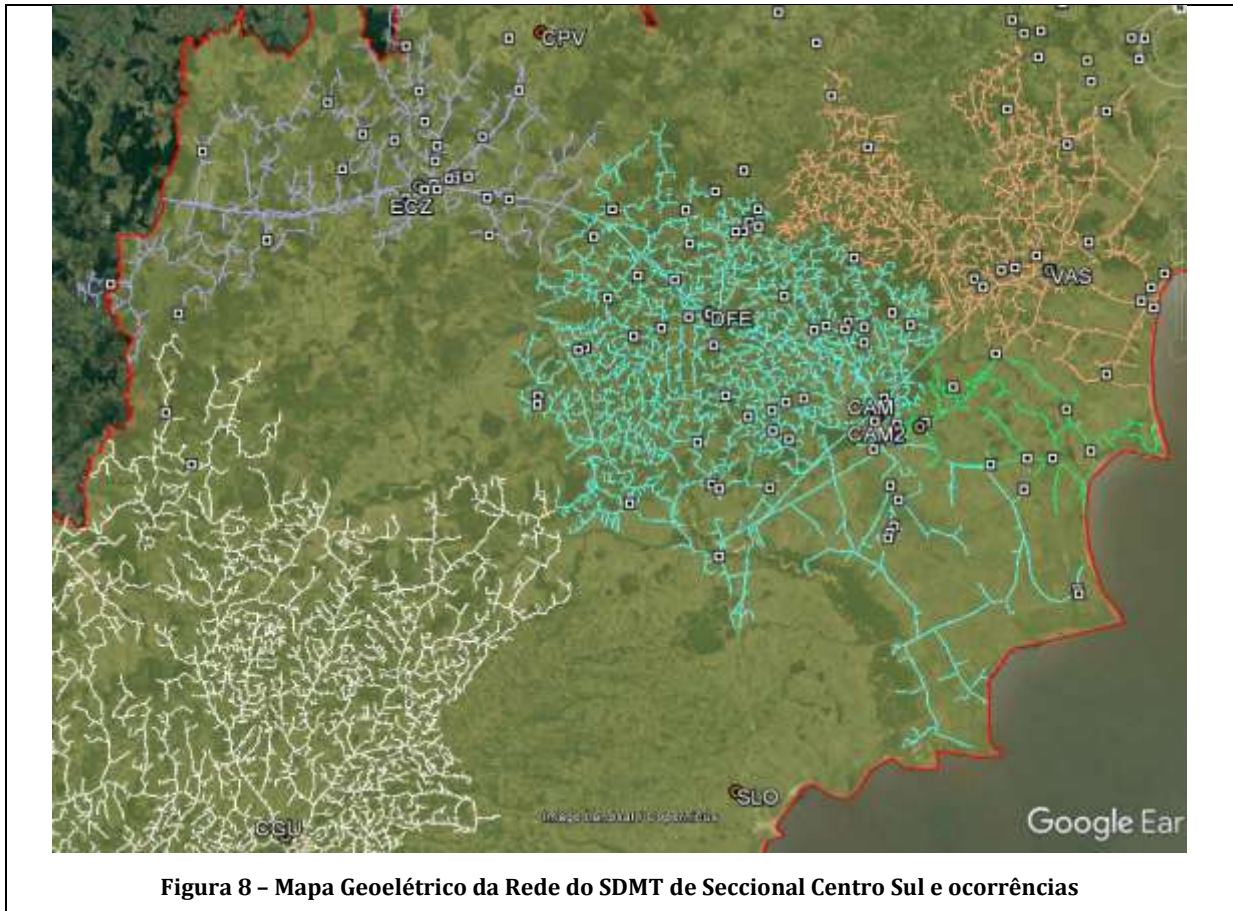


Figura 7 - Mapa Geométrico da Rede do SDMT da Seccional Campanha e ocorrências







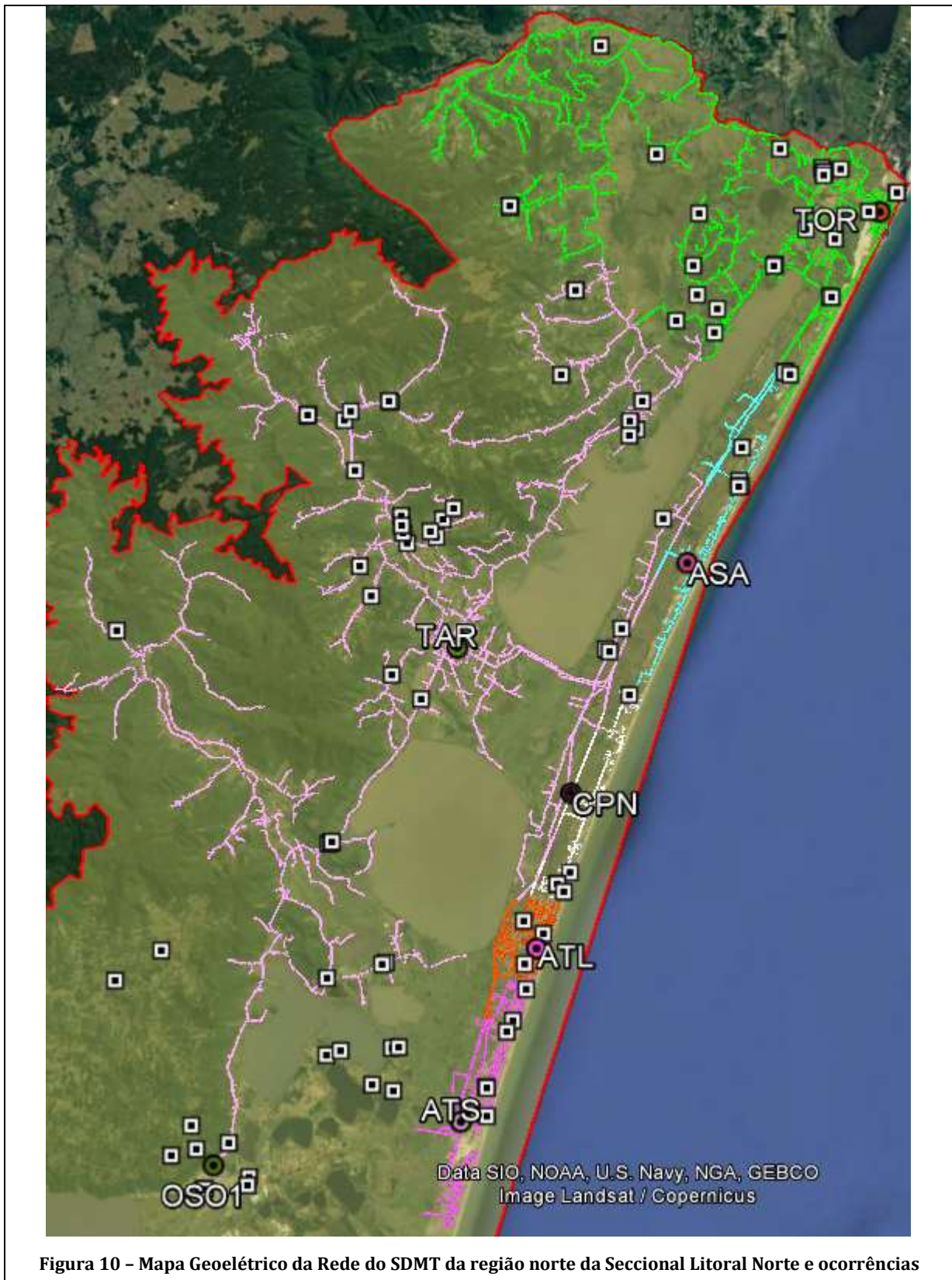






Figura 11 - Mapa Geométrico da Rede da região oeste da Seccional Metropolitana e ocorrências

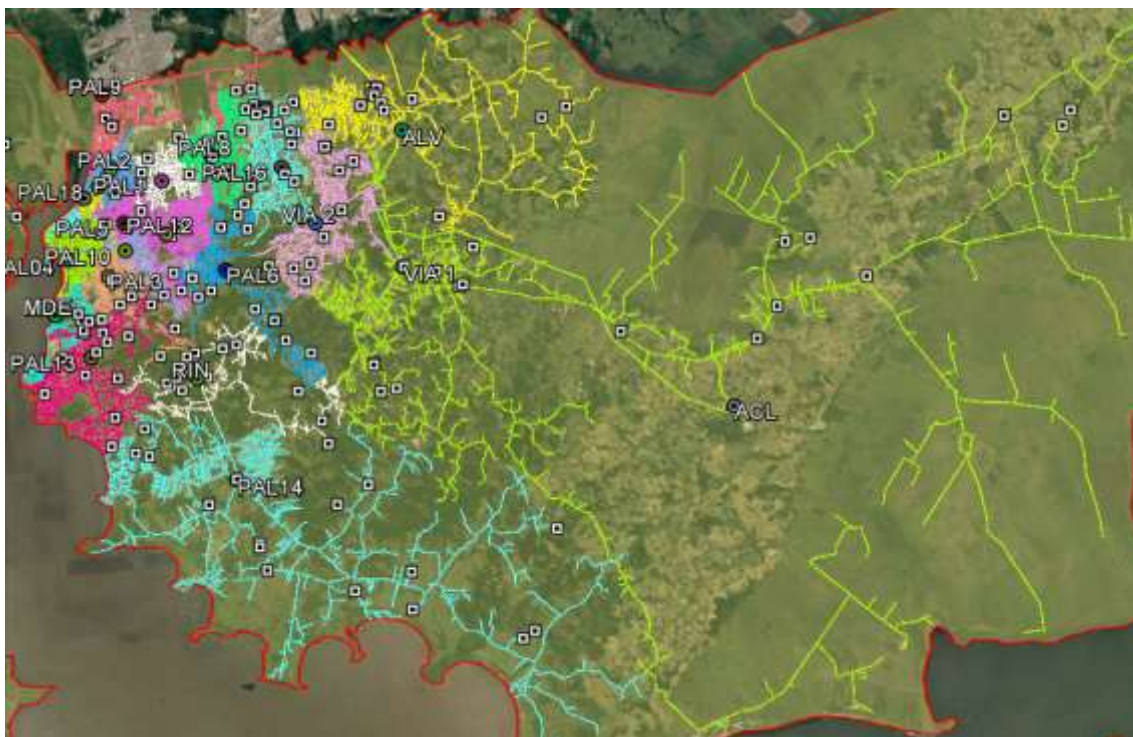


Figura 12 - Mapa Geométrico da Rede da região leste da Seccional Metropolitana e ocorrências

### 4.3. DANOS CAUSADOS AO SISTEMA ELÉTRICO

A seguir, são detalhados os danos causados ao sistema elétrico de distribuição decorrentes das intempéries climáticas descritas, cujos impactos foram extremamente relevantes para a região gaúcha. Essa seção prima por elucidar os dados relativos ao evento objeto deste relatório.

Os equipamentos danificados, listados pela Tabela 1 encontravam-se instalados em áreas urbanas e rurais, causando interrupção de blocos de clientes que em média somaram 176 unidades consumidoras cada.

Tabela 1 - Equipamentos danificados pelo evento

Equipamentos danificados	Quantidade
CABO AL NU CAA 4AWG SWAN	437
CABO AL NU CA 4/0AWG OXLIP	430
#CP#CABO AL NU CAA 2/0AWG QUAIL	151
CABO AL NU CA 2AWG IRIS	136
ELO FUSÍVEL BOTÃO K 10A 500MM	113
CONECTOR PERFU 16 A 70 - 6 A 35MM <sup>2</sup>	104
ELO FUSÍVEL BOTÃO K 15A 500MM	100
CABO AL NU CA 1/0AWG POPPY	80
ELO FUSÍVEL BOTÃO K 25A 500MM	73
#CP#CABO AL MULTIPL 1X10+ISO10MM <sup>2</sup> DUPLEX	70
ELO FUSÍVEL BOTÃO H 2A 500MM	55
CABO 2PLEX CA 10+10MM <sup>2</sup> 0,6/1KV PT NN	55
CABO AL NU CAA 4/0AWG PENGUIN	52
CONECT CUN RAM CU/EST TIPO "III" VM	48
ELO FUSÍVEL BOTÃO H 5A 500MM	41
ELO FUSÍVEL BOTÃO H 1A 500MM	41
CABO AL 35MM <sup>2</sup> XLPE 0,6/1KV	40
ESPAÇADOR POLIMÉRICO P/REDE SECU 4 CABOS	35
ELO FUSÍVEL BOTÃO K 65A 500MM	34
CONECT CUN RAM CU/EST TIPO "VII" BR/VM	32
ELO FUSÍVEL BOTÃO K 6A 500MM	29
#CP#ARRUELA QUADRADA AÇO 50X5MM FURO18MM	22
ELO FUSÍVEL BOTÃO H 3A 500MM	21
CONECT CUN RAM I CU 3,17>8,12X3,17>7,42	20
CABO AL NU CAA 1/0AWG RAVEN	20
CONECTOR CUNHA RAMAL TIPO VI, VIII	18
ELO FUSÍVEL BOTÃO K 40A 500MM	18
CONECTOR ISOLADO PERFURANTE 1,5 A 16MM <sup>2</sup>	17
CONECT CUN RAM II 3,17>8,12X3,17>5,2MM	14
ISOLADOR PINO P/25KV PORC/VIDRO	13
ALÇA PREFORMADA P/CABO 2/0AWG CA/CAA	12
PARAFUSO ALUM CAB QUADR 250MM M16	12
ELO FUSÍVEL BOTÃO K 8A 500MM	11
ESPAÇADOR POLIMÉRICO LOSANGULAR 15KV	10
CABO AL NU CAA 2AWG SPARROW	10
ISOLADOR ROLDANA P/1KV PORCEL - 1 LEITO	8
ISOLADOR PILAR POR 23,1KV P60 M16 800DAN	8
MÃO FRANCESA PLANA 726MM	8
CABO CU 150MM <sup>2</sup> ISOL PVC 1KV	6



ELO FUSÍVEL BOTÃO H 0,5A 500MM	6
CONECTOR ESTRIBO AL 1/0 A 3/0	6
PARAFUSO ALUM CAB QUADR 125MM M16	6
ALÇA PREFORMADA P/CABO 1/0 AWG CA/CAA	6
CRUZETA POLIMÉRICA (PRFV) 2400MM	6
PINO P/CRUZETA MAD 25KV	6
#CP#ARMAÇÃO SEC 2 ESTR ALUM 310X325MM	5
PÁRA-RAIOS DISTRIBUIÇÃO 21KV 10KA POLIM	5
FIO COBRE NU 6AWG TEMPERA MEIO-DURA	5
CONECT DER PERF POL/CU 120X25-120MM 1KV	4
ARMAÇÃO SECUNDÁRIA 1 ESTRIBO	4
PORTA FUSÍVEL 15KV 100A TIPO 'C'	4
PINO TOPO COMPR 389MM	4
#CP#PARA-RAIOS DISTRIBUICAO BT ISOL 280V	4
NAO USAR MUDAR PARA 052020645	4
PARAFUSO ALUM CAB QUADR 450MM M16	4
PORTA FUSÍVEL 24,2KV 100A TIPO 'C'	4
CONECT DER PERF POL/CU 70X1,5-10MM <sup>2</sup> 1KV	3
CONECTOR ISOLADO PERFURANTE 150 A 240MM <sup>2</sup>	3
ELO FUSÍVEL BOTAO K 30A 500MM	3
POSTE POLIMÉRICO COMPR 11M 300DAN	3
PINO TOPO COMPR 419MM	3
PARAFUSO ALUM CAB QUADR 300MM M16	3
OLHAL P/PARAF FURO 18X30	3
ELO FUSÍVEL BOTÃO K 100A 500MM	3
CONECTOR LINHA VIVA- 6AWG CC A 2/0AWG CC	3
ISOLADOR PINO P/15KV PORC/VIDRO	3
ISOLADOR POLIM DE ANCOR 25KV REDE COMP	3
ELO FUSÍVEL BOTÃO K 20A 500MM	3
PARAFUSO ROSCA DUPLA M16X450MM	3
EMENDA PREF COND P/CAA 4AWG (SWAN)	3
PARAFUSO CAB QUAD AC ZC M16X250MM	3
FIO COBRE P/AMARRAÇÃO	3
PINO ISOL PIL AUTOTV AC GF 228,5MM M16X2	3
#CP#PORTA FUSÍV 24,2KV 100A TIPO 'C' ORL	3
#CP#CINTA ALUMÍNIO 220MM	3
ARMAÇÃO SECUNDÁRIA 2 ESTRIBOS	2
CONECT CUN DER EST LAT CU 4-2AWG VM	2
PINO P/CRUZETA METAL 25KV	2
PINO P/CRUZETA MAD 15KV	2
CINTA AÇO CARBONO DIAM INT 230MM	2
CINTA AÇO CARBONO DIAM INT 250MM	2

#CP# CHAVE FUSÍVEL 15KV 100A TIPO 'C'	2
#CP#ALCA PREFORM FIO AÇO 3,09MM	2
ALCA PREF SERV CA CB MULTI NN 10MM <sup>2</sup> PT	2
#CP#ALÇA SERVIÇO P/CABO 10 E 16MM <sup>2</sup> CA IS	2
NAO USAR MUDAR PARA 052020432	2
CONECTOR ESTRIBO AL 6-2AWG	2
POSTE CONCRETO CONICO 11M 400DAN	2
MAO FRANC AC GF 38X5X1534MM 2000DAN	2
TD TRIF 45KVA TD-4	2
ALÇA PREFORMADA P/CABO 4/0AWG CA/CAA	2
EMENDA PREF COND P/CAA 1/0AWG (RAVEN)	2
EMENDA PREF TOTAL P/CAA 4AWG(SWAN)	2
CABO CU 35MM <sup>2</sup> ISOL PE/XLPE 0,6/1KV	2
ELO FUSÍVEL BOTÃO K 80A 500MM	2
TD TRIF 75KVA TD-1 ORLA	1
CONECT CUN RAM I CU 3,17~8,12X3,17~7,42	1
CONECTOR COMPRE ESTRIBO 1/0AWG CA/CAA	1
CINTA AÇO CARBONO DIAM INT 180MM	1
CONECT CUN D CN13 AL 6-10,1X5-8,3MM VM	1
CHAVE FUS C PORC 13,8KV 100A 110KV SUP	1
TRAFO MONO DISTR 10KVA 13337/440/220V	1
CORTA CIRCUITO FUSÍVEL 1KV 100A	1
CONECTOR DERIVAÇÃO CUN CC/CA/CAA 1/0-2	1
EMENDA PREF COND P/CA 1/0AWG (POPPY)	1
CINTA AÇO CARBONO DIAM INT 170MM	1
CHAVE FUSÍVEL 15KV 300A TIPO 'C'	1
CHAVE FUSÍVEL 24,2KV 300A TIPO 'C'	1
#CP#POSTE CONCRETO DT 12M 600DAN	1
AFASTADOR DE BRAÇO TIPO 'L' AÇO ZINCADO	1
POSTE CONCRETO DT 9M 300DAN	1
MANILHA-SAPATILHA AÇO 110MM	1
POSTE CONCRETO DT 11M 400DAN	1
CONEC TERM COMP CU RT CB-BR 2N 95MM <sup>2</sup>	1
#CP#CONECTOR LINHA VIVA - 4/0AWG CC	1
TD MONO 10KVA B1-TMD8	1
CONECTOR ISOLADO PERFURANTE 50 A 150MM2	1
TD TRIF 75KVA TD-4	1
CONECTOR TERM CP RT BZ CB/BAR 150MM/2N	1
ALÇA P/ESTAI- CORDOALHA Ø6,4MM	1
ISOLADOR PILAR PORC 36KV P60 M16 800DAN	1
CHAVE FUS C PORC 23,1KV 100A 125KV 6,3KA	1

Os equipamentos substituídos, tais como os elos fusíveis, postes, isoladores e cabos são unidades diretamente afetadas por situações climáticas intensas e provocam a interrupção de grandes áreas.

É importante destacar que, para os eventos específicos desse relatório, os principais danos se deram nas estruturas de rede que em conjunto com más condições climáticas, impediram o rápido restabelecimento das ocorrências nas regiões afetadas.

## **5. ATUAÇÃO DA DISTRIBUIDORA**

Dada a gravidade desse evento, fez-se necessário o acionamento de equipes dedicadas a outros processos, a exemplo de equipes multitarefas, de corte e até mesmo as de obras. Além disso, tendo em vista as dificuldades de acesso, bem como os danos às vias de tráfego, veículos com tração 4x4 foram prioritariamente selecionados, antecipando essas prováveis más condições de locomoção. O contingente de equipes mobilizado encontra-se na Tabela 2.

Ressalta-se que o evento foi monitorado sob diretriz do plano de Contingência da CEEE Equatorial, o qual atingiu o patamar de nível 3. Nesse cenário, as equipes de atendimento e controladores têm suas jornadas de trabalho estendidas e é convocado um efetivo extra, com o intuito de agilizar a resolução dos danos causados pela intempérie no menor tempo possível. Além disso, há a paralisação parcial das atividades das equipes multitarefa, comercial, fiscalização, manutenção e obras para possibilitar a alocação deste contingente às atividades de recomposição do sistema de distribuição.

Para atendimento das interrupções dessa situação de emergência foram alocadas 189 equipes, as quais são listadas na Tabela 2, o que representa um número significativo de equipes usualmente dedicadas a esses atendimentos.

**Tabela 2 - Estrutura das equipes**

Equipes - Tipo			
ENC2L0301T	Leve Sem Cesto Aéreo	CGS2T03136	Corte
TRA2L3266M	Leve Sem Cesto Aéreo	DPE2L3661T	Leve Sem Cesto Aéreo
TRA2L4160T	Leve Sem Cesto Aéreo	TRA2C03200	Comercial
OBG2L03369	Leve Sem Cesto Aéreo	CAM2V0E53	Linha Viva
ALV2L01600	Leve Sem Cesto Aéreo	POA2A03680	Leve Com Cesto Aéreo
ARS2L4001M	Leve Sem Cesto Aéreo	POA2L07432	Leve Sem Cesto Aéreo
TOR2L03409	Leve Sem Cesto Aéreo	TAP2L3663T	Leve Sem Cesto Aéreo
CCN2A3255N	Leve Com Cesto Aéreo	SOM2A3217M	Leve Com Cesto Aéreo
ENC2L0301M	Leve Sem Cesto Aéreo	CCN2C03440	Comercial
CGS2T03266	Corte	POA2A4151M	Leve Com Cesto Aéreo
DPE2L03368	Leve Sem Cesto Aéreo	CGS2T10221	Corte
CGS2T03257	Corte	TOR2L7831T	Leve Sem Cesto Aéreo
VIA2L3192T	Leve Sem Cesto Aéreo	CGS2T03265	Corte
ALV2L9153T	Leve Sem Cesto Aéreo	APE2V06D74	Linha Viva
CCN2C03134	Comercial	CCN2L3413T	Leve Sem Cesto Aéreo
TRA2A3411T	Leve Com Cesto Aéreo	SAP2L3061M	Leve Sem Cesto Aéreo
AOS2A7330T	Leve Com Cesto Aéreo	CGS2T03251	Corte
SOM2A3187M	Leve Com Cesto Aéreo	TRA2C03250	Comercial
PAG2L03658	Leve Sem Cesto Aéreo	CGS2T10230	Corte
CCN2L3168M	Leve Sem Cesto Aéreo	BAG2L00002	Leve Sem Cesto Aéreo
SOM2A3103M	Leve Com Cesto Aéreo	POA2A4151T	Leve Com Cesto Aéreo
BPI2L2G54M	Leve Sem Cesto Aéreo	SOM2V03500	Linha Viva
TRA2A3411M	Leve Com Cesto Aéreo	SOM2A3261T	Leve Com Cesto Aéreo
CGS2T03255	Corte	BPI2A3398T	Leve Com Cesto Aéreo
OBG2A4049T	Leve Com Cesto Aéreo	ACA2A6369T	Leve Com Cesto Aéreo
SAP2L02454	Leve Sem Cesto Aéreo	TOR2C10227	Comercial
PAL2L2051M	Leve Sem Cesto Aéreo	SOM2A3217N	Leve Com Cesto Aéreo
POA2A5431M	Leve Com Cesto Aéreo	GUA2L3659M	Leve Sem Cesto Aéreo
CGS2T03014	Corte	POA2L08841	Leve Sem Cesto Aéreo
CGS2T10224	Corte	CCN2L3168T	Leve Sem Cesto Aéreo
POA2A7111M	Leve Com Cesto Aéreo	POA2L06305	Leve Sem Cesto Aéreo
OBG2A4049M	Leve Com Cesto Aéreo	BAG2L0001T	Leve Sem Cesto Aéreo

VIA2A8139T	Leve Com Cesto Aéreo	BPI2L4000T	Leve Sem Cesto Aéreo
SOM2A3230T	Leve Com Cesto Aéreo	SJE2L3655T	Leve Sem Cesto Aéreo
BUT2L03656	Leve Sem Cesto Aéreo	GUA2L00488	Leve Sem Cesto Aéreo
SOM2L03456	Leve Sem Cesto Aéreo	CGS2T03011	Corte
SOM2A3261M	Leve Com Cesto Aéreo	APE2V03528	Linha Viva
TAR2L2050M	Leve Sem Cesto Aéreo	TOR2A3410M	Leve Com Cesto Aéreo
TRA2L3266T	Leve Sem Cesto Aéreo	SOM2A2854M	Leve Com Cesto Aéreo
GUA2A3340M	Leve Com Cesto Aéreo	LOS2L03457	Leve Sem Cesto Aéreo
VIA2A8139M	Leve Com Cesto Aéreo	SJE2L01380	Leve Sem Cesto Aéreo
ACA2A6369M	Leve Com Cesto Aéreo	LOS2L03369	Leve Sem Cesto Aéreo
SOM2A3069M	Leve Com Cesto Aéreo	POA2L04923	Leve Sem Cesto Aéreo
BUT2L3468M	Leve Sem Cesto Aéreo	GUA2A3340T	Leve Com Cesto Aéreo
CCN2A3255T	Leve Com Cesto Aéreo	SOM2V02259	Linha Viva
POA2L05093	Leve Sem Cesto Aéreo	RLC1C00000	Comercial
POA2L01182	Leve Sem Cesto Aéreo	TOR2L7831M	Leve Sem Cesto Aéreo
ALV2L9153M	Leve Sem Cesto Aéreo	GUA2L0386T	Leve Sem Cesto Aéreo
ACA2L03020	Leve Sem Cesto Aéreo	CGS2T03013	Corte
SOM2A2856M	Leve Com Cesto Aéreo	SOM2A1829M	Leve Com Cesto Aéreo
VIA2L3192M	Leve Sem Cesto Aéreo	SOM2L03467	Leve Sem Cesto Aéreo
SOM2A3255T	Leve Com Cesto Aéreo	TAP2L3663M	Leve Sem Cesto Aéreo
CGS2T03249	Corte	GUA2L0386M	Leve Sem Cesto Aéreo
CGS2T03238	Corte	SOM2A3187T	Leve Com Cesto Aéreo
AOS2L3256M	Leve Sem Cesto Aéreo	POA2A5260N	Leve Com Cesto Aéreo
TAP2L0E85M	Leve Sem Cesto Aéreo	SOM2M3404	Caminhão de Manutenção
POA2A5329T	Leve Com Cesto Aéreo	CAM2L20003	Leve Sem Cesto Aéreo
ALV2L1379M	Leve Sem Cesto Aéreo	GUA2L3659T	Leve Sem Cesto Aéreo
BPI2A3398M	Leve Com Cesto Aéreo	ARR2L02123	Leve Sem Cesto Aéreo
BAG2L0001M	Leve Sem Cesto Aéreo	CAD2L08876	Leve Sem Cesto Aéreo
CCN2L3413M	Leve Sem Cesto Aéreo	POA2A6389M	Leve Com Cesto Aéreo
VIA2L6305M	Leve Sem Cesto Aéreo	ACA2M02154	Caminhão de Manutenção
POA2A3137T	Leve Com Cesto Aéreo	OSM1V09617	Linha Viva
POA2L6062T	Leve Sem Cesto Aéreo	SOM2M09811	Caminhão de Manutenção
CGS2T03134	Corte	BPI2C03238	Comercial
GUA2L3736T	Leve Sem Cesto Aéreo	POA2A3367M	Leve Com Cesto Aéreo
LAS2L03228	Leve Sem Cesto Aéreo	SOM2M02988	Caminhão de Manutenção
CGS2T03253	Corte	POA2M03699	Caminhão de Manutenção
SJE2L3655M	Leve Sem Cesto Aéreo	SOM2M09810	Caminhão de Manutenção
SOM2A3086T	Leve Com Cesto Aéreo	SOM2M00940	Caminhão de Manutenção
POA2A3137N	Leve Com Cesto Aéreo	LOS2M03561	Caminhão de Manutenção
AOS2A7330M	Leve Com Cesto Aéreo	APE2O03545	Obras
POA2L6062M	Leve Sem Cesto Aéreo	CAM2M03214	Caminhão de Manutenção
DPE2L3661M	Leve Sem Cesto Aéreo	CAM2L20002	Leve Sem Cesto Aéreo

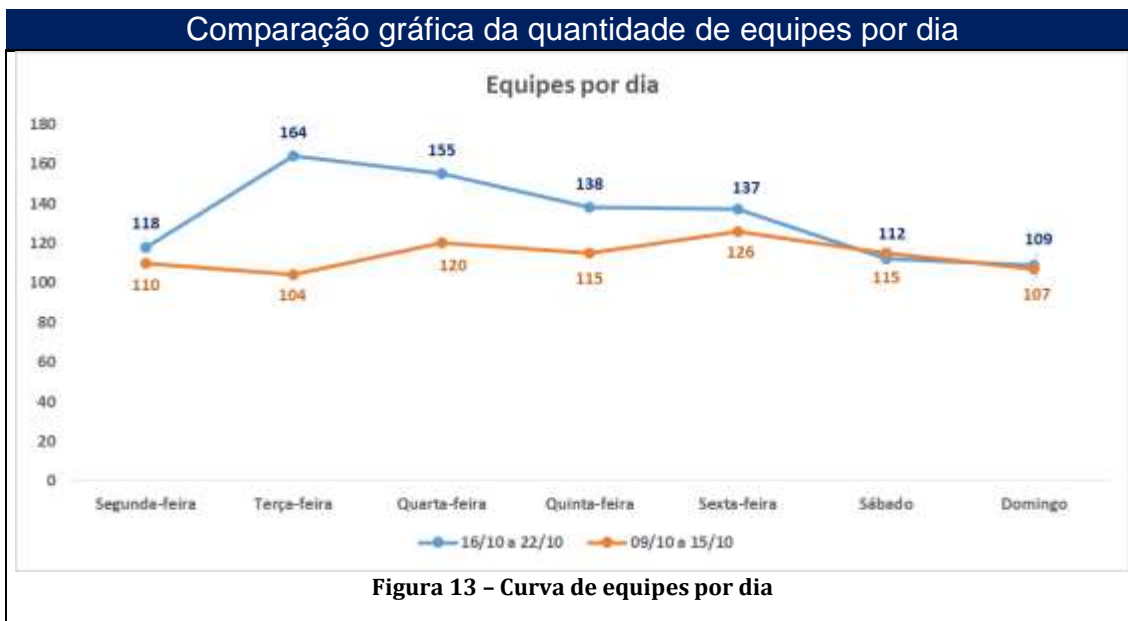
ARS2C02450	Comercial	SOM2V03459	Linha Viva
CGS2T10225	Corte	OBG2M01944	Caminhão de Manutenção
CGS2T03015	Corte	DPA3O001	Obras
SAP2L3061T	Leve Sem Cesto Aéreo	LOS2M3406	Caminhão de Manutenção
POA2A5260T	Leve Com Cesto Aéreo	APE2O01822	Obras
ARR2L00487	Leve Sem Cesto Aéreo	SOM2M3397	Caminhão de Manutenção
POA2A7111T	Leve Com Cesto Aéreo	SJE2M01945	Caminhão de Manutenção
LOS2L03371	Leve Sem Cesto Aéreo	ACA1M287	Caminhão de Manutenção
POA2A2879M	Leve Com Cesto Aéreo	DPA2O03565	Obras
POA2A5329M	Leve Com Cesto Aéreo	CAM2O03554	Obras
POA2L08001	Leve Sem Cesto Aéreo	SOM2V3444	Linha Viva
BPI2L2G54T	Leve Sem Cesto Aéreo	LOS2M3478	Caminhão de Manutenção
POA2A5431T	Leve Com Cesto Aéreo	APE2L08B62	Leve Sem Cesto Aéreo
TRA2C03280	Comercial	DFE2L00001	Leve Sem Cesto Aéreo
CGS2T03258	Corte	SOM2M3395	Caminhão de Manutenção
POA2A6389T	Leve Com Cesto Aéreo	SOM2M3402	Caminhão de Manutenção
POA2A2879T	Leve Com Cesto Aéreo	LOS2V03559	Linha Viva
TOR2A3410T	Leve Com Cesto Aéreo	OSM1M01946	Caminhão de Manutenção
CGS2T03237	Corte	SOM2V03531	Linha Viva
CGS2T03016	Corte	SLS2L08B56	Leve Sem Cesto Aéreo
CGS2T10223	Corte		

Buscando demonstrar a elevação do quantitativo de equipes para atendimento das ocorrências relacionadas ao evento meteorológico, na Figura 13 é demonstrada a quantidade de equipes por dia alocadas nas ocorrências na região atingida pelo evento, comparando os dias 16 a 22 de outubro, que engloba o período da contingência, com a semana anterior ao evento, entre os dias 09 e 15 de outubro.

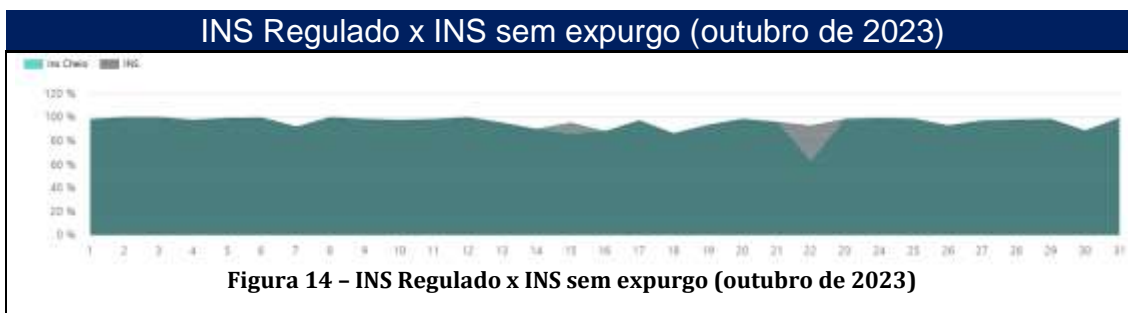
Percebe-se que a partir do dia 17 de outubro houve acréscimo considerável na quantidade de equipes, período de atendimento à contingência. Nos dias 17 e 18 de outubro a média diária de equipes na região atingida pelo evento foi de 160. Já ao verificar os dias 10 e 11 de outubro, que também corresponde a terça-feira e quarta-feira, a quantidade média de equipes foi de 112, ou seja, nessa



comparação simples houve um acréscimo médio de 48 equipes, que em termos percentuais, representou um acréscimo de 43% do efetivo.



De forma complementar, na Figura 14 é demonstrado o gráfico do INS regulado e do INS sem expurgo do mês de outubro de 2023, sendo que é possível perceber que não houve impacto durante o período do evento.





## **6. ANEXOS**

Anexo I – Fotografias dos Danos Causados à Comunidade e ao Sistema Elétrico

Anexo II - Reportagens da Mídia

Anexo III – Laudo de Evento Climático Intenso para o Rio Grande do Sul

Anexo IV - Decretos de Situação de Emergência emitidos pelos municípios atingidos pelo evento

Anexo V – Lista das Ocorrências relacionadas à Situação de Emergência

Anexo VI – Lista das Interrupções relacionadas à Situação de Emergência

Anexo VII – Figuras ampliadas

**Anexo I – Fotografias dos Danos Causados à Comunidade e ao Sistema Elétrico**



Foto 1 – Poste caído, devido ao evento, em Dom Feliciano – RS



Foto 2 – Poste tombado, devido ao evento, em Porto Alegre – RS



Foto 3 – Condutor caído, devido ao evento, em Porto Alegre – RS



Foto 4 – Poste caído, devido ao evento, em Bagé – RS



**Foto 5 – Galhos sobre a rede, devido ao evento, em Porto Alegre – RS**



**Foto 6 – Poste tombado, devido ao evento, em Porto Alegre – RS**



## Anexo II - Reportagens da Mídia

### Defesa Civil do RS e Inmet emitem alertas de temporal

Semana começou com a instabilidade ganhando força. Municípios de diferentes regiões registraram queda de granizo.



Instabilidade climática em Taquara — Foto: Observatório Espacial Heller & Ians/Observatório

A semana começou com a instabilidade ganhando força em todo o Rio Grande do Sul. A Defesa Civil do estado e o Instituto Nacional de Meteorologia (Inmet) emitiram **alertas de temporais**.

O comunicado da Defesa Civil é para "chuvas intensas, descargas elétricas, eventual queda de granizo e vento forte". O aviso é válido até às 16h desta segunda-feira (16).

Já o Inmet alerta para **perigo** de temporais em toda a região do estado, indicada no mapa pela cor laranja. *Veja abaixo*. De acordo com Instituto, a chuva pode chegar a 100 milímetros ao longo do dia. Há previsão de **ventos intensos** (entre 60 e 100 km/h) e **queda de granizo**. O comunicado tem validade até às 23h59 desta segunda.

Há risco de corte de energia elétrica, estragos em plantações, queda de árvores e de alagamentos, segundo o Inmet.

Um segundo alerta indica **grande perigo para tempestades severas no Norte e parte do Noroeste do RS, entre segunda e terça (17)**. Segundo o Inmet, as regiões estão sob risco de danos em edificações, corte de energia elétrica, estragos em plantações, queda de árvores, alagamentos e transtornos no transporte rodoviário.

<https://g1.globo.com/rs/rio-grande-do-sul/noticia/2023/10/16/defesa-civil-do-rs-e-inmet-emitem-alertas-de-temporal.ghtml>

<p><b>Granizo pelo estado</b></p> <p>Em <b>Garibaldi</b>, na Serra, vários bairros registraram queda de granizo. As pedras de gelo ficaram acumuladas nos pátios das casas.</p> <p>Em <b>Erechim</b>, no Norte do estado, uma chuva rápida, que durou cerca de dois minutos, veio acompanhada de pedras de gelo. Não há informações sobre estragos no município.</p>  <p>Registro de queda de granizo em Erechim, no Norte do RS — Foto: Anselmo Pissani</p>	
 <p><b>Chuvas fortes provocam transtornos no trânsito de Porto Alegre</b></p> <p>A Capital apresenta pontos de congestionamento devido ao grande volume de água.</p> <p>Atualizado às 17:07h</p> <p>Chuvas fortes e também a chegada do Dia da Mãe do Sul no fim desta semana, o trânsito em Porto Alegre apresenta transtornos na manhã e tarde de segunda-feira (10). Tais os efeitos da Região Metropolitana também sofreram com as precipitações.</p> <p><b>LISA IANO: Chuvas fortes e ventos fortes deixam trânsito complicado no RS</b></p> <p>Segundo a Empresa Brasileira de Transportes e Circulação (ETTC), congestionamentos foram observados pelo fim de alguns semáforos estragos decorrentes em diversos cruzamentos no bairro da Ressalá – como no Av. Santos Gomes e Av. Manoel Manoel, no Av. Zeno de Noronha e Av. Radu Caroua e Av. T. Rodrigues de Sá, no Av. Cassel Martins, além disso, houve acumulo de água em algumas ruas de região central da cidade. No bairro Praia de Belas, a avenida Aurélio de Figueiredo ficou totalmente alagada, assim como a rua 51 e 51 J. O Pelé de Oliveira, no bairro Ramana.</p> <p>Além disso, a situação se mantém nos cruzamentos de Av. Canoas e Avenida e Av. Paulo Sérgio. Muitos semáforos danificados foram relatados pela empresa responsável com Av. Inês de Castro e Av. Amador Bueno e Av. Amador Bueno e Av. Alceu Braga, assim como semáforos em andamento presentes nos cruzamentos de Av. Barão e Av. José Batista, no bairro de Ramos, Av. Carlos Marinho e Av. João Brasil e Av. Penha, além de uma árvore caída na Av. Sérgio Torres de Castro 3000.</p> <p>Na primeira medição do dia, a Guarda registra 116mm de água, a partir da Secretaria de Meio Ambiente (Sema), 50 mm acima do nível da cidade e 100mm acima do nível do município. O nível da Região Metropolitana também sofreu o dobro a mais e 430mm no período conforme medição, realizada no Alto do Sistema Nacional de Informação sobre Recursos Hídricos (SNIRH) instalada na rua da Praia de São Leônidas.</p> <p>Para a Região Sul do Estado, a previsão do tempo trazida de Meteorologia (Inmet) e de monitoramento de chuvas entre 12 e 18 mm ou até 50 mm de vento intenso (40 km/h), a queda de granizo, há no momento, há um risco de como de energia elétrica, estragos em estruturas, queda de galhos de árvore e de equipamentos.</p> <p>Queda de temperatura de mais de 10°C no domingo (10) com ventos fortes acima de 100 km/h em algumas regiões do Estado, as acumuladas em alguns pontos do Estado podem superar os 50 mm em poucas horas.</p>	<p><a href="https://www.jornaldocomercio.com/geral/2023/10/1127057-chuvas-fortes-provocam-transtornos-no-transito-de-porto-alegre.html">https://www.jornaldocomercio.com/geral/2023/10/1127057-chuvas-fortes-provocam-transtornos-no-transito-de-porto-alegre.html</a></p>

<p><b>CORREIO BRAZILIENSE</b> Brasil</p> <h2>Após temporais que mataram 51 pessoas, RS ainda tem 60 áreas de risco</h2> <p>De acordo com a Defesa Civil gaúcha, 11 municípios decretaram situação de emergência, pela ocorrência de granizo e de inundações. Cidades São Borja e Uruguaiana estão em alerta após Rio Uruguai atingir nível elevado</p>  <p><small>Inscritores da Defesa Civil monitoram áreas no município de São Borja, na fronteira - (arquivo Defesa Civil RS)</small></p> <p>O Rio Grande do Sul enfrenta, desde o início de setembro, uma forte temporada de chuvas. Os temporais que atingiram todo o estado <u>resultaram em 51 mortos</u>. Os moradores das áreas afetadas tentam reconstruir o que perderam nas últimas semanas. Mas a chuva voltou a assustar desde segunda-feira (16/10).</p> <p>De acordo com a Defesa Civil do RS, o estado contabiliza 60 áreas de risco alto e muito alto de inundações e de deslizamento de terra. Além disso, diversos municípios já ultrapassaram a previsão de chuvas para o mês inteiro. Um dos casos é Frederico Westphalen, no noroeste gaúcho, que registrou acumulado de 463 milímetros (mm). A média para outubro é de 224 mm.</p> <p>As chuvas perderam intensidade este mês. Ainda assim, nesta quarta-feira (18/10), 11 trechos de sete rodovias estavam com bloqueios totais ou parciais, segundo boletim divulgado diariamente pelo site do governo do estado gaúcho. Até o momento, 11 municípios decretaram situação de emergência, por causa da ocorrência de granizo e de inundações.</p> <p>A Defesa Civil, por meio da assessoria, não disponibilizou o número de pessoas desabrigadas e desalojadas no estado. As atualizações com os municípios ainda serão concluídas até o final desta semana.</p> <ul style="list-style-type: none"><li>• <a href="#">Aickmin visita cidades atingidas por ciclone no Rio Grande do Sul</a></li></ul> <h3>Reconstrução</h3> <p>O município de Estrela, no Vale do Taquari, a aproximadamente 100 km de Porto Alegre, foi duramente afetado pelas chuvas em setembro. Equipes da Defesa Civil monitoram o nível do rio Taquari, que aumentou 29,92 metros, quase 11 metros acima da cota de inundação, no momento mais crítico dos temporais.</p>	<p><a href="https://www.correiobraziliense.com.br/brasil/2023/10/5135438-apos-fortes-temporais-rs-ainda-tem-60-areas-de-risco.html">https://www.correiobraziliense.com.br/brasil/2023/10/5135438-apos-fortes-temporais-rs-ainda-tem-60-areas-de-risco.html</a></p>
--	--

Moradora do Bairro Oriental, a técnica de enfermagem Grazielle Bonini Schmidt, 41 anos, conta que, depois de setembro, o clima é de reconstrução na cidade. Mas, com os alertas para novas inundações, tudo começa a ficar incerto. "Aos poucos estamos nos organizando. Só que estamos receosos, porque continua chovendo muito, tem previsão para novos alagamentos, em menor número e em menor altura. O problema é que são poucos dias de diferença entre um e outro [evento]. Vamos ficar com medo até o final do ano, porque pode ter mais chuvas", afirma a técnica de enfermagem.

Grazielle mora em Estrela há 15 anos e nunca presenciou uma situação intensa como no mês passado. Em 4 de setembro, a casa dela foi inundada pelas águas do Rio Taquari, que chegaram a passar de quase 1 metro de altura dentro da residência.

"A água estava no pátio e, uma hora depois, já tinha entrado na minha casa. Nunca pensei que fosse acontecer isso. Ficamos quatro dias nos vizinhos, sem poder voltar para casa. Perdemos o roupeiro, eletrodomésticos, outros móveis, os portões", comenta a técnica de enfermagem.



Parte dos fundos da casa de Grazielle durante as chuvas do mês de setembro  
(foto: Grazielle Bonini Schmidt/Arquivo Pessoal)

Nas chuvas deste mês, por enquanto, ela e a família não tiveram problemas, mas monitoram os alertas do município e da Defesa Civil para inundações no Rio Taquari. A reconstrução do que foi perdido com a chuva também virá de uma ajuda do governo federal.

Grazielle, assim como outros moradores do RS, têm direito ao saque calamidade pública do FGTS, disponibilizado pela Caixa Econômica Federal. Mas a técnica relata que, até o momento, não conseguiu realizar o saque, porque encontrou dificuldades em submeter as documentações necessárias. "Realizei dois encaminhamentos e eles alegaram problemas nos documentos enviados. Agora fiz a terceira tentativa. Na primeira o retorno veio depois de sete dias e precisei ir em uma agência buscar orientações após várias tentativas de fazer o pedido."

A reportagem entrou em contato com a Caixa para tratar da questão. O espaço está aberto para esclarecimentos.

### **Previsão de chuva**

O boletim divulgado pela Defesa Civil do RS, nesta quarta-feira (18), aponta que o Rio Uruguai está em níveis elevados em São Borja e Uruguaiana, cidades na região da fronteira. A previsão do tempo para quinta-feira (19), é de chuvas com grande volume e temporais isolados em parte do RS, conforme mostra a Sala de Situação da Secretaria do Meio Ambiente e Infraestrutura do governo gaúcho.



## Chuvas seguem causando estragos no interior gaúcho nesta quarta-feira

Aulas suspensas, festival transferido e falta de água são alguns dos efeitos da tempestade

16/09/2023 | 13:33

Felipe Faleiro



O nível dos rios no interior do Rio Grande do Sul seguem assustando nesta quarta-feira, após a passagem das intensas tempestades no começo da semana. Um homem seguiu desaparecido em Marcelino Ramos, no Norte gaúcho. Em Frederico Westphalen, o Rio da Várzea continuava subindo, praticamente alcançando o nível das pontes locais. Em Iral, o nível do Rio Uruguai estava na manhã de hoje em 12,49 metros, muito acima dos oito metros da cota de inundação, superada 24 horas antes.

Também no rio Uruguai, a cota de alerta foi alcançada no período da manhã na régua de medição em Tiradentes do Sul, com 19,59 metros, com tendência de alta, quando o alcance da inundação é a partir dos 21 metros. No mesmo município, as aulas estão suspensas pelo segundo dia hoje, devido à inundação dos rios. O Festival da Canção do município, marcado para este sábado, foi transferido para nova data ainda não divulgada pela Prefeitura.

Em Três Passos, a chuva destelhou parcialmente três colégios e na Central da Merenda, além de outros danos pontuais. Apesar disto, as aulas são normais hoje. O Centro Administrativo e postos de saúde chegaram a ficar sem telefone e acesso à Internet. As estradas do interior de Palmitinho também foram danificadas. Em Pinheirinho do Vale, o abastecimento de água foi interrompido, e a Prefeitura pediu à população que economize água.

A empresa que abastece o município informou que não consegue mais operar e deve retornar apenas com a baixa do rio Uruguai. Também estão suspensas a travessia da balsa no distrito do Basílio da Gama, na Linha Bonita, e na Linha Barroso, além da comunidade do Ipuacu, em Caíçara. Em Crissiumal, parte do Balneário Três Ilhas foi atingido pela água, e está sem energia elétrica. A força da água do rio Lajeado Grande danificou uma ponte de madeira na divisa do município com Tiradentes do Sul.


A cota de inundação também foi superada em Montenegro, no Vale do Caí, onde alcançou 6,26 metros, mantendo a estabilidade em seguida. Nas réguas da barca do Caí, entre Harmonia e Pareci Novo, e na costa do rio Cadela, em São Sebastião do Caí, o nível alcançado foi de alerta. No Vale do Taquari, cinco ruas de Lajeado foram interditadas hoje pela manhã, e caminhões da Prefeitura foram deslocados aos pontos de remoção. Dez famílias, somando 20 pessoas, foram deslocadas ao Centro Esportivo Municipal (CEM), no bairro São Cristóvão. O pico do rio chegou aos 20,40 metros às 3h, na régua manual, na rua Oswaldo Aranha, no Centro.

Na Capital, o nível do Guaíba elevou ao máximo de 2,41 metros, em razão da chuva volumosa e do registro de vento sul no norte da Lagoa dos Patos, que gera efeito de represamento, conforme a MetSul Meteorologia. Mais tarde, a situação estabilizou, com marcas entre 2,37 e 2,38 metros na régua do Cais Mauá, mantida pela Secretaria Estadual do Meio Ambiente e Infraestrutura (Sema). Tal situação gerou novos alagamentos nas ilhas.

<https://www.correiodopovo.com.br/not%C3%ADcias/cidades/chuvas-seguem-causando-estragos-no-interior-ga%C3%BAcho-nesta-quarta-feira-1.1404545>

**Anexo III – Laudo de Evento Climático Intenso para o Rio Grande do Sul**

**Laudo**



**Climatempo Energia**

**LAUDO DE EVENTO METEOROLÓGICO**  
**16 de outubro de 2023**

**Produzido por:**  
CLIMATEMPO

**Cliente:**  
Equatorial-RS

Novembro, 2023

**Iluminar o futuro da humanidade**

## Sumário

<b>1</b>	<b>Análise de Evento Meteorológico</b>	<b>2</b>
1.1	Região de Estudo	2
1.2	Descrição do Evento	2
1.3	Abrangência do Evento	3
1.3.1	Satélite	3
1.3.2	Descargas Atmosféricas	4
1.3.3	Chuva	6
1.3.4	Rajadas de Vento	9
<b>2</b>	<b>Classificação COBRADE</b>	<b>11</b>
2.1	Resumo do Evento	11
<b>3</b>	<b>Referências</b>	<b>13</b>
<b>4</b>	<b>Anexos</b>	<b>14</b>

Sede Climatempo - Avenida Paulista, 302 - 5º andar | Sala 63 - Bela Vista - São Paulo/SP - CEP 01310-000 - Tel. (11) 3736-4591

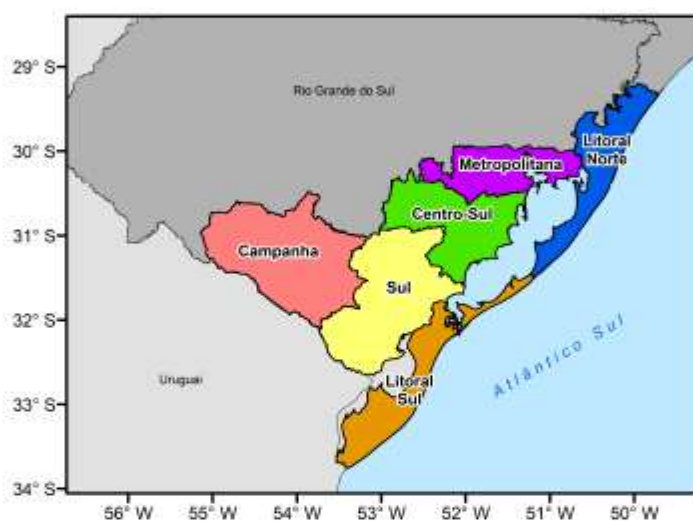
Labo Climatempo - Av. Dr. Ailton Bonedes - 300 - Sala 1308 - Parque Tecnológico - São José dos Campos/SP - CEP 12247-016 - Tel. (12) 9.943-0232  
[www.climatempo.com.br](http://www.climatempo.com.br)   [www.climatempoconsultoria.com.br](http://www.climatempoconsultoria.com.br)   [www.stormgeo.com](http://www.stormgeo.com)   1 de 14

## 1 Análise de Evento Meteorológico

### 1.1 Região de Estudo

Na figura a seguir é apresentada a área de concessão da Equatorial-RS dividida em Seccionais, a serem analisadas neste relatório.

Figura 1: Seccionais do estado do Rio Grande do Sul atendidas pela Equatorial-RS.



### 1.2 Descrição do Evento

No período de 16 de outubro de 2023, a presença de um cavado em baixos e médios níveis da atmosfera sobre o estado do Rio Grande do Sul combinado com o escoamento de calor e umidade provenientes da Amazônia em direção à Região Sul, foram responsáveis pela formação de fortes tempestades. Nesse período, houve registro de chuvas intensas, tempestade de raios e vendavais sobre o estado, os quais causaram grandes impactos.

Sede Climatempo - Avenida Pazilda, 302 - 5ª andar | Sala 63 - Bela Vista - São Paulo/SP - CEP 01310-000 - Tel. (11) 3736-4591

Labo Climatempo - Av. Dr. Ailton Bonedes - 500 - Sala 1508 - Parque Tecnológico - São José dos Campos/SP - CEP 12247-016 - Tel. (12) 9.943-0232  
[www.climatempo.com.br](http://www.climatempo.com.br) [www.climatempoconsultoria.com.br](http://www.climatempoconsultoria.com.br) [www.stormgeo.com](http://www.stormgeo.com) 2 de 14



### 1.3 Abrangência do Evento


#### 1.3.1 Satélite

A fim de identificar núcleos de chuva atuantes na atmosfera e visualizar o desenvolvimento e posição de sistemas meteorológicos são utilizadas imagens de satélite. A partir dessas análises, é possível inferir a abrangência do evento. Além disso, essas análises colaboram para determinar o horário de início e fim do evento.

A Figura 2 apresenta as imagens do satélite GOES 16 (Canal 13) a cada 3 horas para o período do evento, 16 de outubro de 2023. Os tons mais quentes (amarelo, vermelho e rosa) indicam a presença de nuvens de grande desenvolvimento vertical, geralmente associadas à ocorrência de tempo severo.

Ao longo do dia 16 de outubro (Figura 2), nota-se a presença de nuvens associadas a chuvas, descargas atmosféricas e raios atuando sobre todo o estado do Rio Grande do Sul. A partir da noite, os núcleos de chuva se tornam ainda mais profundos, com potencial para manter um tempo severo na região.

Figura 2: Imagens realçadas do satélite GOES-16 das 00 BRT até 21 BRT (a cada 3 horas) para o dia 16 de outubro de 2023.



Sede Climatempo - Avenida Paulista, 302 - 5º andar | Sala 63 - Bela Vista - São Paulo/SP - CEP 01310-000 - Tel. (11) 3736-4591

Labs Climatempo - Av. Dr. Ailton Bonedes - 300 - Sala 1308 - Parque Tecnológico - São José dos Campos/SP - CEP 12247-016 - Tel. (12) 9.943-0232  
[www.climatempo.com.br](http://www.climatempo.com.br) [www.climatempoconsultoria.com.br](http://www.climatempoconsultoria.com.br) [www.stormgeo.com](http://www.stormgeo.com) 3 de 14

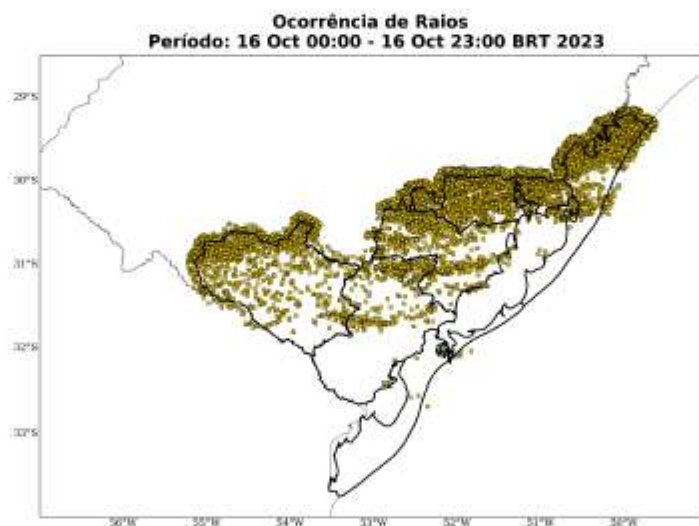


### 1.3.2 Descargas Atmosféricas

Para os dados de descargas atmosféricas, utiliza-se a base de dados da rede Earth Networks, sendo esta uma rede global que apresenta melhoria ano após ano em sua detecção dos tipos de raios como nuvem-solo e nuvem-nuvem. Para o propósito deste trabalho, utiliza-se apenas os raios nuvem-solo, os quais apresentam o maior impacto à infraestrutura e vida humana. Dessa maneira, de agora em diante sempre que mencionado a palavra raios, será referido à nuvem-solo.

No dia 16 de outubro (Figura 3), houve registro de grande densidade de descargas atmosféricas, principalmente, sobre as regiões mais ao norte da área de concessão da Equatorial-RS.

Figura 3: Ocorrências de descargas atmosféricas nuvem-solo detectadas pelo sistema Earth Networks para o dia 16 de outubro sobre a área de concessão da Equatorial-RS.



Sede Climatempo - Avenida Paulista, 302 - 5º andar | Sala 63 - Bela Vista - São Paulo/SP - CEP 01310-000 - Tel. (11) 3736-4591

Labo Climatempo - Av. Dr. Ailton Borgesan - 300 - Sala 1308 - Parque Tecnológico - São José dos Campos/SP - CEP 12247-016 - Tel. (12) 9.9143-0232  
[www.climatempo.com.br](http://www.climatempo.com.br) [www.climatempoconsultoria.com.br](http://www.climatempoconsultoria.com.br) [www.stormgeo.com](http://www.stormgeo.com) 4 de 14

A Tabela 1 apresenta os totais de raios para todo o período do evento por cada Seccional. Nota-se a ocorrência de grande quantidade de raios sobre praticamente todas as Seccionais. As áreas mais afetadas foram Metropolitana e Litoral Norte com mais de 2.300 ocorrências.

Tabela 1: Total de raios durante o período do evento sobre as seccionais da Equatorial-RS.

Regional	Total de Raios
Litoral Norte	3051
Metropolitana	2314
Campanha	1300
Centro-Sul	952
Sul	635
Litoral Sul	6

Sede Climatempo - Avenida Pazilda, 302 - 5º andar | Sala 63 - Bela Vista - São Paulo/SP - CEP 01310-000 - Tel. (11) 3736-4591

Labo Climatempo - Av. Dr. Albino Bondesan - 300 - Sala 1308 - Parque Tecnológico - São José dos Campos/SP - CEP 12247-016 - Tel. (12) 9.943-0232  
[www.climatempo.com.br](http://www.climatempo.com.br)    [www.climatempoconsultoria.com.br](http://www.climatempoconsultoria.com.br)    [www.stormgeo.com](http://www.stormgeo.com)    5 de 14

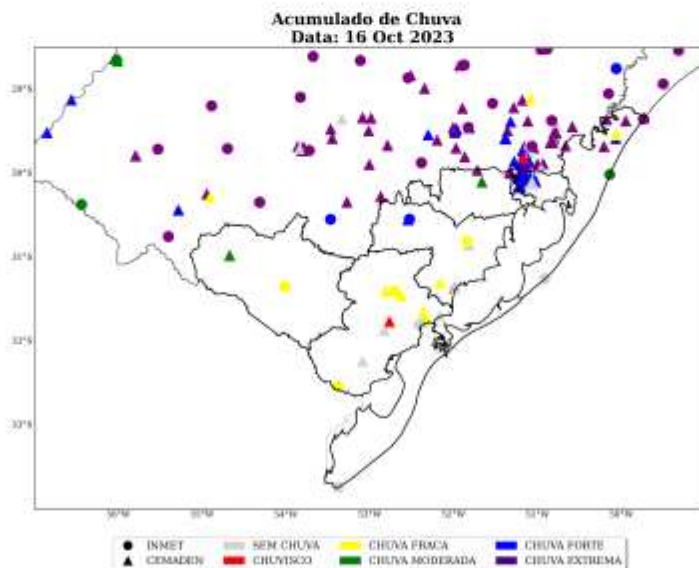
### 1.3.3 Chuva

Para facilitar a compreensão espacial dos volumes de chuva registrados em Rio Grande do Sul, as figuras a seguir mostram os acumulados diários de chuva (Figura 4) para o período de 16 de outubro de 2023 registrada pelas estações meteorológicas do INMET e do CEMADEN. Os tons mais frios (verde, azul e roxo) indicam chuvas mais intensas. A classificação da intensidade da chuva acumulada diária é apresentada na referência [4].

As estações meteorológicas realizam medições pontuais, porém, esses valores são representativos de toda a área em seu entorno. Além disso, essa análise pode ser combinada com as imagens de satélite a fim de se obter uma maior confiabilidade da ocorrência de chuvas na região. Ressalta-se que a falta de dados de estações meteorológicas em algumas regiões não exime a possibilidade da ocorrência de chuvas, e por isso, necessita-se da análise combinada de todas as variáveis apresentadas neste documento para inferir o potencial risco climático associado a transtornos.

No dia 16 de outubro (Figura 4) houve registro de chuva forte a extrema nas seccionais Metropolitana, Litoral Norte e Centro-Sul. Choveu com moderada intensidade em Campanha. Nas demais áreas, houve registro de chuva fraca.

Figura 4: Acumulado diário de precipitação sobre a área de concessão da Equatorial-RS para o dia 16 de outubro, baseado nas estações meteorológicas do INMET e CEMADEN.



Sede Climatempo - Avenida Paulista, 302 - 5º andar | Sala 63 - Bela Vista - São Paulo/SP - CEP 01310-000 - Tel. (11) 3736-4591

Labo Climatempo - Av. Dr. Ailton Borges, 500 - Sala 1508 - Parque Tecnológico - São José dos Campos/SP - CEP 12247-016 - Tel. (12) 9.9143-0232  
[www.climatempo.com.br](http://www.climatempo.com.br)   
 [www.climatempoconsultoria.com.br](http://www.climatempoconsultoria.com.br)   
 [www.stormgeo.com](http://www.stormgeo.com)   
 6 de 14

A Tabela 2 mostra os maiores acumulados de chuva para o período 16 de outubro de 2023. Destaca-se que os máximos pluviométricos localizados nos municípios de Morrinhos do Sul e Itati (Litoral Norte), com volumes acima de 80 mm registrados em menos de 24 horas.

Tabela 2: Chuva acumulada no período de 16 de outubro de 2023 nos municípios sob concessão da Equatorial-RS.

Estação	Município	Regional	Chuva Total (mm)	Fonte
Garagem Municipal	Morrinhos do sul	LITORAL NORTE	90	CEMADEN
Restaurante Mirador	Itati	LITORAL NORTE	82	CEMADEN
Predial	Torres	LITORAL NORTE	74	CEMADEN
Centro	Eldorado do sul	METROPOLITANA	60	CEMADEN
Centro	São Jerônimo	METROPOLITANA	58	CEMADEN
Santa Isabel	Viamão	METROPOLITANA	57	CEMADEN
São João	Porto alegre	METROPOLITANA	55	CEMADEN
Partenon	Porto alegre	METROPOLITANA	55	CEMADEN
Centro	Maquiné	LITORAL NORTE	55	CEMADEN
TORRES	Torres	LITORAL NORTE	53	INMET
Navegantes	Porto alegre	METROPOLITANA	52	CEMADEN
Fazenda Passos	Rolante	LITORAL NORTE	51	CEMADEN
Est. da Arroeira	Eldorado do sul	METROPOLITANA	51	CEMADEN
Belm Velho	Porto alegre	METROPOLITANA	49	CEMADEN
Vila Augusta	Viamão	METROPOLITANA	48	CEMADEN
PORTO ALEGRE	Porto alegre	METROPOLITANA	46	INMET
Centro	Terra de areia	LITORAL NORTE	46	CEMADEN
Prot sio Alves	Porto alegre	METROPOLITANA	45	CEMADEN
Hípica	Porto alegre	METROPOLITANA	45	CEMADEN
Centro	Porto alegre	METROPOLITANA	44	CEMADEN
Sítio São José	Viamão	METROPOLITANA	43	CEMADEN
Pirati	Alvorada	METROPOLITANA	42	CEMADEN
Serraria	Porto alegre	METROPOLITANA	42	CEMADEN
ENCRUZILHADA DO SUL	Encruzilhada do sul	CENTRO SUL	37	INMET
Cidade Baixa	Porto alegre	METROPOLITANA	36	CEMADEN
Vila Paraíso	Encruzilhada do sul	CENTRO SUL	36	CEMADEN
Agronomia	Porto alegre	METROPOLITANA	36	CEMADEN
Cristal	Porto alegre	METROPOLITANA	36	CEMADEN
Jardim Algarve	Alvorada	METROPOLITANA	33	CEMADEN
Americana	Alvorada	METROPOLITANA	32	CEMADEN
TRAMANDAÍ	Tramandaí	LITORAL NORTE	18	INMET
Rua Por do Sol	Eldorado do sul	METROPOLITANA	16	CEMADEN

Sede Climatempo - Avenida Pazilida, 302 - 5ª andar | Sala 63 - Bela Vista - São Paulo/SP - CEP 01310-000 - Tel. (11) 3736-4599

Labo Climatempo - Av. Dr. Albino Bondezan - 500 - Sala 1508 - Parque Tecnológico - São José dos Campos/SP - CEP 12247-016 - Tel. (12) 9.9143-0232  
[www.climatempo.com.br](http://www.climatempo.com.br) [www.climatempoconsultoria.com.br](http://www.climatempoconsultoria.com.br) [www.stormgeo.com](http://www.stormgeo.com) 7 de 14



Table 2 continued from previous page

Estação	Município	Regional	Chuva Total (mm)	Fonte
São Gregório	Dom pedrito	CAMPANHA	14	CEMADEN
CAMAQUA	Camaqua	CENTRO SUL	10	INMET

Sede Climateempo - Avenida Paulista, 302 - 5º andar | Sala 63 - Bela Vista - São Paulo/SP - CEP 01310-000 - Tel. (11) 3736-4599

Labo Climateempo - Av. Dr. Ailton Bonedes - 500 - Sala 1508 - Parque Tecnológico - São José dos Campos/SP - CEP 12247-016 - Tel. (12) 9.943-0232  
[www.climateempo.com.br](http://www.climateempo.com.br) [www.climateempoconsultoria.com.br](http://www.climateempoconsultoria.com.br) [www.stormgeo.com](http://www.stormgeo.com) 8 de 14



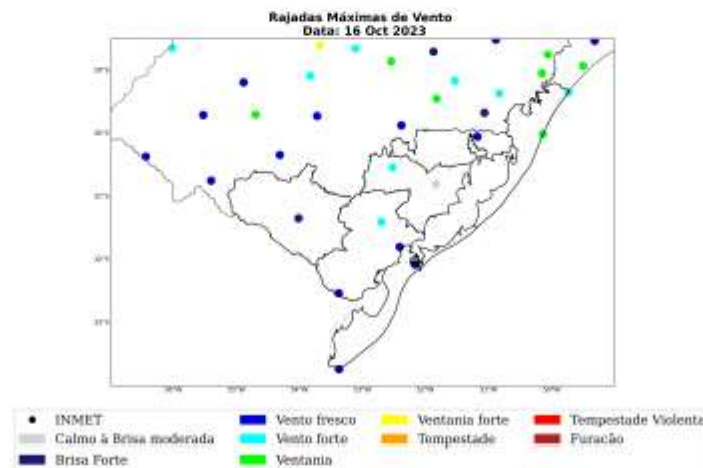
### 1.3.4 Rajadas de Vento

A Figura 5 mostra as máximas rajadas diárias de vento provenientes das estações meteorológicas do INMET presentes sobre a área de concessão da Equatorial-RS no período de 16 de outubro de 2023. A intensidade do vento é avaliada de acordo com a Escala Beaufort (ver Tabela 5). A Escala Beaufort é uma escala de intensidade dos ventos associada aos efeitos resultantes das ventanias sobre o mar e a terra.

As estações meteorológicas realizam medições pontuais, porém, esses valores são representativos de toda a área em seu entorno. Além disso, essa análise pode ser combinada com as imagens de satélite a fim de se obter uma maior confiabilidade da ocorrência de rajadas de vento na região. Ressalta-se que a falta de dados de estações meteorológicas em algumas regiões não exime a possibilidade da ocorrência de fortes rajadas de vento, e por isso, necessita-se da análise combinada de todas as variáveis apresentadas neste documento para inferir o potencial risco climático associado a transtornos.

No dia 16 de outubro (Figura 5) houve registro de rajadas de vento classificadas como ventania na seccional Litoral Norte. Ventos dessa intensidade tem potencial para ocasionar quebras de galhos de árvores. Nas seccionais Centro-Sul e Sul houve registro de ventos fortes, capazes de movimentar árvores grandes. Na Metropolitana e no Litoral Sul, as máximas rajadas de vento registradas foram classificadas como vento fresco que estão associados à movimentação de ramos de árvores. Na área da Campanha, as rajadas mais intensas entraram no limiar apenas de brisa forte.

Figura 5: Máxima rajada de vento diária sobre a área de concessão da Equatorial-RS para o dia 16 de outubro, baseado nas estações meteorológicas do INMET.



Sede Climatempo - Avenida Pazilida, 302 - 5ª andar | Sala 63 - Bela Vista - São Paulo/SP - CEP 01310-000 - Tel. (11) 3736-4591

Labo Climatempo - Av. Dr. Ailton Bonedes - 300 - Sala 1308 - Parque Tecnológico - São José dos Campos/SP - CEP 12247-016 - Tel. (12) 9.9143-0232  
[www.climatempo.com.br](http://www.climatempo.com.br) [www.climatempoconsultoria.com.br](http://www.climatempoconsultoria.com.br) [www.stormgeo.com](http://www.stormgeo.com) 9 de 14

A Tabela 3 apresenta as máximas rajadas de vento registradas no período do evento. Os maiores registros foram localizados no município de Tramandai, localizado na seccional Litoral Norte, onde as rajadas atingiram 63 km/h.

Tabela 3: Rajada máxima de vento no período de 16 de outubro de 2023 nos municípios sob concessão da Equatorial-RS. Fonte: INMET.

Estação	Município	Regional	Rajada Máxima (km/h)	Data/Hora (BRT)
TRAMANDAI	Tramandai	LITORAL NORTE	63	16/10/2023 19
CANGUCU	Canguçu	SUL	59	16/10/2023 16
TORRES	Torres	LITORAL NORTE	53	16/10/2023 21
ENCRUZILHADA DO SUL	Encruzilhada do sul	CENTRO SUL	52	16/10/2023 11
JAGUARAÓ	Jaguaraó	SUL	46	16/10/2023 10
PELOTAS	Capão do leão	SUL	45	16/10/2023 00
RIO GRANDE	Rio grande	LITORAL SUL	45	16/10/2023 13
PORTO ALEGRE	Porto alegre	METROPOLITANA	43	16/10/2023 19
BAGE	Bage	CAMPANHA	38	16/10/2023 10
CAMAQUA	Camaqua	CENTRO SUL	28	16/10/2023 17

Sede Climatempo - Avenida Pacífica, 302 - 5º andar | Sala 63 - Bela Vista - São Paulo/SP - CEP 01310-000 - Tel. (11) 3736-4591

Labo Climatempo - Av. Dr. Ailton Bonedes - 500 - Sala 1508 - Parque Tecnológico - São José dos Campos/SP - CEP 12247-016 - Tel. (12) 9.943-0232  
[www.climatempo.com.br](http://www.climatempo.com.br) [www.climatempoconsultoria.com.br](http://www.climatempoconsultoria.com.br) [www.stormgeo.com](http://www.stormgeo.com) 10 de 14

## 2 Classificação COBRADE

O COBRADE (Classificação e Codificação Brasileira de Desastres) foi criado com o intuito de adequar a classificação brasileira às especificações utilizadas pela ONU na categorização de desastres e nivelar o país aos demais organismos de gerenciamento de desastres do mundo.

Baseado nas análises dos dados apresentados, classifica-se o evento ocorrido sobre a área de concessão da Equatorial-RS como chuvas intensas (1.3.2.1.4), tempestade de raios (1.3.2.1.2) e vendaval (1.3.2.1.5).

### 2.1 Resumo do Evento

No período de 16 de outubro de 2023 a atuação de um cavado em baixos e médios da atmosfera sobre o estado do Rio Grande do Sul combinado o escoamento de umidade e calor proveniente da Amazônia em direção à Região Sul, foram responsáveis por provocar fortes tempestades. Nesse período, houve registro de chuvas intensas, tempestade de raios e vendavais de forma generalizada sobre o estado, os quais causaram grandes impactos.

No período de 16 de outubro de 2023, os acumulados de chuva alcançaram os 90 mm no município de Moinhos do Sul, no Litoral Norte. Tal valor corresponde a cerca de 45% da média climatológica de chuva na região no mês de Outubro acontecendo em menos de 24 horas.

As máximas rajadas de vento foram classificadas como ventania, com valor igual a 63 km/h, na Seccional Litoral Norte. Ventos com essa intensidade tem potencial para quebrar galhos de árvores, o que pode causar prejuízos às redes de distribuição de energia elétrica.

Houve registro de grande quantidade de descargas atmosféricas em toda a área de concessão da Equatorial-RS, o que é caracterizado como uma tempestade de raios.

A combinação de chuvas intensas, tempestade de raios e fortes rajadas de vento evidencia a ocorrência de um evento severo.

Sede Climatempo - Avenida Paulista, 302 - 5º andar | Sala 63 - Bela Vista - São Paulo/SP - CEP 01310-000 - Tel. (11) 3736-4591

Labo Climatempo - Av. Dr. Ailton Bonedes - 300 - Sala 1308 - Parque Tecnológico - São José dos Campos/SP - CEP 12247-016 - Tel. (12) 9.943-0232  
[www.climatempo.com.br](http://www.climatempo.com.br) [www.climatempoconsultoria.com.br](http://www.climatempoconsultoria.com.br) [www.stormgeo.com](http://www.stormgeo.com) 11 de 14

Tabela 4: Resumo do evento de acordo com a classificação COBRADE.

Resumo do Evento	
Número/Código do Evento	
Número/Código do Relatório	
Descrição	Vendavais, chuvas intensas e tempestade de raios causados pela atuação de um cavado em baixos e médios níveis da atmosfera, acompanhado do transporte de umidade e calor da Amazônia em direção ao estado do Rio Grande do Sul.
Código COBRADE	1.3.2.1.2 - Tempestade de Raios 1.3.2.1.4 - Chuvas Intensas 1.3.2.1.5 - Vendaval
Hora de início	16/10/2023 - 00:00
Hora do término	17/10/2023 - 00:00
Abrangência espacial	Área de concessão da Equatorial-RS no Rio Grande do Sul.

Sede Climatempo - Avenida Paulista, 302 - 5º andar | Sala 63 - Bela Vista - São Paulo/SP - CEP 01310-000 - Tel. (11) 3736-4591

Labo Climatempo - Av. Dr. Ailton Bonedes - 300 - Sala 1308 - Parque Tecnológico - São José dos Campos/SP - CEP 12247-016 - Tel. (12) 9.943-0232  
[www.climatempo.com.br](http://www.climatempo.com.br)    [www.climatempoconsultoria.com.br](http://www.climatempoconsultoria.com.br)    [www.stormgeo.com](http://www.stormgeo.com)    12 de 14



### 3 Referências

- 1 - Instituto Nacional de Meteorologia (INMET) - <http://www.inmet.gov.br>
- 2 - Centro Nacional de Monitoramento e Alertas de Desastres Naturais (CEMADEN) - <http://www2.cemaden.gov.br/>
- 3 - Guide to Meteorological Instruments and Methods of Observation - <https://www.posmet.ufv.br/wp-content/uploads/2016/09/MET-474-WMO-Guide.pdf>
- 4 - CALVETTI, L., BENETI, C., GONÇALVES, J. E., MOREIRA, I. A., DUQUIA, C., BRENDA, Â., & ALVES, T. A. (2006, August). Definição de classes de precipitação para utilização em previsões por categoria e hidrológica. In XIV Congresso Brasileiro de Meteorologia.

Sede Climatempo - Avenida Paulista, 302 - 5º andar | Sala 63 - Bela Vista - São Paulo/SP - CEP 01310-000 - Tel. (11) 3736-4591

Labo Climatempo - Av. Dr. Aribino Bordesan - 300 - Sala 1308 - Parque Tecnológico - São José dos Campos/SP - CEP 12247-016 - Tel. (12) 9.943-0232  
[www.climatempo.com.br](http://www.climatempo.com.br)      [www.climatempoconsultoria.com.br](http://www.climatempoconsultoria.com.br)      [www.stormgeo.com](http://www.stormgeo.com)      13 de 14

#### 4 Anexos

Tabela 5: Escala Beaufort que apresenta as características do vento associadas a impactos dependendo do seu grau de intensidade.

Escala Beaufort			
Grau	Designação	Intensidade do Vento (km/h)	Efeitos sobre o continente
0	Calmo	<1	Fumaça sobe na vertical.
1	Aragem	1 – 5	Fumaça indica direção do vento.
2	Brisa leve	6 – 11	Sente o vento no rosto; As folhas das árvores movem; os moinhos começam a trabalhar.
3	Brisa fraca	12 – 19	As folhas agitam-se e as bandeiras desfaldam ao vento.
4	Brisa moderada	20 – 28	Poeira e pequenos papéis levantados; movem-se os galhos das árvores.
5	Brisa forte	29 – 38	Movimentação de grandes galhos e árvores pequenas.
6	Vento fresco	39 – 49	Movem-se os ramos das árvores; dificuldade em manter um guarda chuva aberto; assobio em fios de postes.
7	Vento forte	50 – 61	Movem-se as árvores grandes; dificuldade em andar contra o vento.
8	Ventania	62 – 74	Quebram-se galhos de árvores; dificuldade em andar contra o vento; barcos permanecem nos portos.
9	Ventania forte	75 – 88	Dano em árvores e pequenas construções; impossível andar contra o vento.
10	Tempestade	89 – 103	Árvores arrebentadas; dano a estruturas em construções.
11	Tempestade violenta	104 – 117	Estrago generalizado em construções.
12	Tempestade	>118	Extremo dano a construções em áreas abertas.

Tabela 6: Escala de intensidade da chuva de acordo com Calvetti et al. (2006), referência [4].

Intensidade	Intervalo em mm/dia
Chuvisco	até 2,5 mm/dia
Chuva fraca	2,5 - 10 mm/dia
Chuva moderada	10 - 25 mm/dia
Chuva forte	25 - 50 mm/dia
Chuva extrema	maior que 50 mm/dia

Sede Climatempo - Avenida Paulista, 302 - 5º andar | Sala 63 - Bela Vista - São Paulo/SP - CEP 01310-000 - Tel. (11) 3736-4591

Labo Climatempo - Av. Dr. Ailton Bonedes - 500 - Sala 1508 - Parque Tecnológico - São José dos Campos/SP - CEP 12247-016 - Tel. (12) 9.943-0232  
[www.climatempo.com.br](http://www.climatempo.com.br) [www.climatempoconsultoria.com.br](http://www.climatempoconsultoria.com.br) [www.stormgeo.com](http://www.stormgeo.com) 14 de 14



**Marcelly Sondermann**  
**Meteorologista**  
**CREA 2020108081**

**Anexo IV** – Decretos de Situação de Emergência emitidos pelos municípios atingidos pelo evento

Não houve emissão de decretos pelos municípios da área de concessão da CEEE Equatorial.





**Anexo V – Lista das Ocorrências Relacionadas à Situação de Emergência**

OCOR	FATO_GERADOR	NIVEL_TENSAO	INI_OC	MUNICIPIO	AL_OC	CAUSA	TP	TD	TE
2023-722920	INTERNA;NÃO PROGRAMADA;MEIO AMBIENTE;VENTO	220	16/10/2023 00:49:44	IMBE	TRA 5	311 - VENTO	70,97	39,55	17,85
2023-722948	INTERNA;NÃO PROGRAMADA;MEIO AMBIENTE;DESCARGA ATMOSFÉRICA	220	16/10/2023 05:48:31	ARROIO DOS RATOS	CHA2 3	303 - DESCARGA ATMOSFERICA	74,85	47,98	81,05
2023-723294	INTERNA;NÃO PROGRAMADA;MEIO AMBIENTE;DESCARGA ATMOSFÉRICA	13800	16/10/2023 06:11:49	ELDORADO DO SUL	ELD 6	303 - DESCARGA ATMOSFERICA	303,33	160,23	85,35
2023-722968	INTERNA;NÃO PROGRAMADA;MEIO AMBIENTE;VENTO	220	16/10/2023 06:18:53	PORTO ALEGRE	PAL13138	311 - VENTO	87,95	26,37	63,08
2023-722973	INTERNA;NÃO PROGRAMADA;MEIO AMBIENTE;ÁRVORE OU VEGETAÇÃO	13800	16/10/2023 06:36:06	PORTO ALEGRE	PAL1 14	304 - ARVORE OU VEGETACAO	28,9	15,3	26,52
2023-723123	INTERNA;NÃO PROGRAMADA;MEIO AMBIENTE;DESCARGA ATMOSFÉRICA	220	16/10/2023 06:50:21	PORTO ALEGRE	PAL10101	303 - DESCARGA ATMOSFERICA	97,9	29,37	373,38
2023-723041	INTERNA;NÃO PROGRAMADA;MEIO AMBIENTE;VENTO	13800	16/10/2023 07:07:03	PORTO ALEGRE	PAL8 84	311 - VENTO	51,68	338,87	32,4
2023-723019	INTERNA;NÃO PROGRAMADA;MEIO AMBIENTE;VENTO	13800	16/10/2023 07:13:30	BAGE	BAG2 25	311 - VENTO	52,15	43,35	29,18
2023-723017	INTERNA;NÃO PROGRAMADA;MEIO AMBIENTE;ÁRVORE OU VEGETAÇÃO	220	16/10/2023 07:14:46	ALVORADA	ALV0200206	304 - ARVORE OU VEGETACAO	14,5	324,55	346,18
2023-723018	INTERNA;NÃO PROGRAMADA;MEIO AMBIENTE;VENTO	220	16/10/2023 07:15:15	XANGRI-LA	ATS 1	311 - VENTO	29,52	24,63	14,83
2023-723309	INTERNA;NÃO PROGRAMADA;MEIO AMBIENTE;VENTO	13800	16/10/2023 07:25:37	DOM FELICIANO	DFE 04	311 - VENTO	394,12	35,55	116,23
2023-723031	INTERNA;NÃO PROGRAMADA;MEIO AMBIENTE;VENTO	220	16/10/2023 07:28:04	TRAMANDAI	TRA 9	311 - VENTO	20,05	626,55	19,33
2023-723050	INTERNA;NÃO PROGRAMADA;MEIO AMBIENTE;VENTO	13800	16/10/2023 07:36:05	CIDREIRA	PIN 3	311 - VENTO	148,4	7,83	107,68
2023-723079	INTERNA;NÃO PROGRAMADA;MEIO AMBIENTE;ÁRVORE OU VEGETAÇÃO	13800	16/10/2023 07:55:07	VIAMAO	VIA 118	304 - ARVORE OU VEGETACAO	14,88	9,08	204,92
2023-723113	INTERNA;NÃO PROGRAMADA;MEIO AMBIENTE;DESCARGA ATMOSFÉRICA	13800	16/10/2023 07:55:27	PORTO ALEGRE	PAL131314	303 - DESCARGA ATMOSFERICA	20,72	20,43	39,57
2023-723218	INTERNA;NÃO PROGRAMADA;MEIO AMBIENTE;DESCARGA ATMOSFÉRICA	13800	16/10/2023 08:05:00	PORTO ALEGRE	PAL13131	303 - DESCARGA ATMOSFERICA	81,03	18,1	17
2023-723117	INTERNA;NÃO PROGRAMADA;MEIO AMBIENTE;VENTO	220	16/10/2023 08:05:48	CAMAQUA	CAM 11	311 - VENTO	141,68	42,38	12,53
2023-723122	INTERNA;NÃO PROGRAMADA;MEIO AMBIENTE;VENTO	13800	16/10/2023 08:09:56	DOM PEDRITO	DPE 04	311 - VENTO	15,87	113,85	38,17
2023-723202	INTERNA;NÃO PROGRAMADA;MEIO AMBIENTE;DESCARGA ATMOSFÉRICA	13800	16/10/2023 08:16:40	TORRES	TOR 6	303 - DESCARGA ATMOSFERICA	28	8,88	28,7
2023-723163	INTERNA;NÃO PROGRAMADA;MEIO AMBIENTE;ÁRVORE OU VEGETAÇÃO	220	16/10/2023 08:19:33	DOM PEDRITO	BAG2 21	304 - ARVORE OU VEGETACAO	1450,35	511	28,27
2023-723158	INTERNA;NÃO PROGRAMADA;MEIO AMBIENTE;DESCARGA ATMOSFÉRICA	220	16/10/2023 08:21:03	SANTO ANTONIO DA PATRULHA	SAO 4	303 - DESCARGA ATMOSFERICA	146	14,95	26
2023-723447	INTERNA;NÃO PROGRAMADA;MEIO AMBIENTE;DESCARGA ATMOSFÉRICA	13800	16/10/2023 08:23:53	PORTO ALEGRE	PAL3 32	303 - DESCARGA ATMOSFERICA	94,17	49,83	29,25
2023-723171	INTERNA;NÃO PROGRAMADA;MEIO AMBIENTE;DESCARGA ATMOSFÉRICA	13800	16/10/2023 08:24:21	SANTO ANTONIO DA PATRULHA	SAO 1	303 - DESCARGA ATMOSFERICA	89,2	36,47	58,98
2023-723240	INTERNA;NÃO PROGRAMADA;MEIO AMBIENTE;DESCARGA ATMOSFÉRICA	220	16/10/2023 08:26:59	PORTO ALEGRE	PAL6 67	303 - DESCARGA ATMOSFERICA	37,67	30,32	0,68
2023-723194	INTERNA;NÃO PROGRAMADA;MEIO AMBIENTE;ÁRVORE OU VEGETAÇÃO	220	16/10/2023 08:31:03	CAMAQUA	DFE 02	304 - ARVORE OU VEGETACAO	4374,32	407	1016,63
2023-723906	INTERNA;NÃO PROGRAMADA;MEIO AMBIENTE;DESCARGA ATMOSFÉRICA	13800	16/10/2023 08:36:10	SAO JERONIMO	ARE 2	303 - DESCARGA ATMOSFERICA	422,57	50,82	170,45
2023-723258	INTERNA;NÃO PROGRAMADA;MEIO AMBIENTE;ÁRVORE OU VEGETAÇÃO	13800	16/10/2023 08:39:57	VIAMAO	VIA 112	304 - ARVORE OU VEGETACAO	26,53	15,63	39,1
2023-723254	INTERNA;NÃO PROGRAMADA;MEIO AMBIENTE;ÁRVORE OU VEGETAÇÃO	13800	16/10/2023 08:44:10	VIAMAO	ACL 02	304 - ARVORE OU VEGETACAO	12,58	0,6	93,18
2023-723903	INTERNA;NÃO PROGRAMADA;MEIO AMBIENTE;DESCARGA ATMOSFÉRICA	13800	16/10/2023 08:54:15	LAVRAS DO SUL	BAG2 29	303 - DESCARGA ATMOSFERICA	556,35	58,73	23,87
2023-724134	INTERNA;NÃO PROGRAMADA;MEIO AMBIENTE;DESCARGA ATMOSFÉRICA	13800	16/10/2023 08:54:28	CARAA	SAO 6	303 - DESCARGA ATMOSFERICA	275,53	62,4	45,97
2023-723514	INTERNA;NÃO PROGRAMADA;MEIO AMBIENTE;VENTO	13800	16/10/2023 08:58:07	GUAÍBA	GUA 11	311 - VENTO	370,02	217,27	121,97
2023-723488	INTERNA;NÃO PROGRAMADA;MEIO AMBIENTE;VENTO	13800	16/10/2023 08:59:15	ENCRUZILHADA DO SUL	ECZ 2	311 - VENTO	240,75	39,03	79,97
2023-723325	INTERNA;NÃO PROGRAMADA;MEIO AMBIENTE;DESCARGA ATMOSFÉRICA	220	16/10/2023 09:10:02	ARROIO DO SAL	TAR 1	303 - DESCARGA ATMOSFERICA	53,57	36,02	9,75
2023-723328	INTERNA;NÃO PROGRAMADA;MEIO AMBIENTE;DESCARGA ATMOSFÉRICA	13800	16/10/2023 09:10:16	GUAÍBA	GUA 12	303 - DESCARGA ATMOSFERICA	10,08	510,2	306,45
2023-723355	INTERNA;NÃO PROGRAMADA;MEIO AMBIENTE;ÁRVORE OU VEGETAÇÃO	220	16/10/2023 09:14:59	PORTO ALEGRE	PAL16163	304 - ARVORE OU VEGETACAO	1480	56,2	21,73
2023-723345	INTERNA;NÃO PROGRAMADA;MEIO AMBIENTE;ÁRVORE OU VEGETAÇÃO	13800	16/10/2023 09:16:58	SAO JERONIMO	SJE 03	304 - ARVORE OU VEGETACAO	55,07	773,13	161,95
2023-723356	INTERNA;NÃO PROGRAMADA;MEIO AMBIENTE;VENTO	220	16/10/2023 09:19:46	XANGRI-LA	ATS 5	311 - VENTO	1394,3	9,17	42,63

2023-723379	INTERNA;NÃO PROGRAMADA;MEIO AMBIENTE;ÁRVORE OU VEGETAÇÃO	220	16/10/2023 09:19:56	SANTO ANTONIO DA PATRULHA	SAO 2	304 - ARVORE OU VEGETACAO	2918,85	11,18	1378,03
2023-723365	INTERNA;NÃO PROGRAMADA;MEIO AMBIENTE;ÁRVORE OU VEGETAÇÃO	220	16/10/2023 09:20:29	SANTO ANTONIO DA PATRULHA	SAO 5	304 - ARVORE OU VEGETACAO	2894,42	37,03	30,12
2023-724128	INTERNA;NÃO PROGRAMADA;MEIO AMBIENTE;DESCARGA ATMOSFÉRICA	13800	16/10/2023 09:25:16	PORTO ALEGRE	PAL14142	303 - DESCARGA ATMOSFERICA	235,93	44,67	15,88
2023-723663	INTERNA;NÃO PROGRAMADA;MEIO AMBIENTE;ÁRVORE OU VEGETAÇÃO	13800	16/10/2023 09:25:57	GUÁIBA	GUA 111	304 - ARVORE OU VEGETACAO	282,23	10,93	47,25
2023-723385	INTERNA;NÃO PROGRAMADA;MEIO AMBIENTE;DESCARGA ATMOSFÉRICA	13800	16/10/2023 09:26:11	PORTO ALEGRE	PAL6 68	303 - DESCARGA ATMOSFERICA	15,52	31,93	12,22
2023-726084	INTERNA;NÃO PROGRAMADA;MEIO AMBIENTE;VENTO	13800	16/10/2023 09:26:39	GUÁIBA	GUA 11	311 - VENTO	748,63	27,2	20,65
2023-723705	INTERNA;NÃO PROGRAMADA;MEIO AMBIENTE;DESCARGA ATMOSFÉRICA	13800	16/10/2023 09:27:59	PORTO ALEGRE	PAL12123	303 - DESCARGA ATMOSFERICA	83,53	31,07	0,83
2023-723835	INTERNA;NÃO PROGRAMADA;MEIO AMBIENTE;DESCARGA ATMOSFÉRICA	13800	16/10/2023 09:28:33	ENCRUZILHADA DO SUL	ECZ 2	303 - DESCARGA ATMOSFERICA	112,47	31,03	142,82
2023-723407	INTERNA;NÃO PROGRAMADA;MEIO AMBIENTE;DESCARGA ATMOSFÉRICA	13800	16/10/2023 09:30:13	ARAMBARE	CAM2 22	303 - DESCARGA ATMOSFERICA	139,75	214,28	9,75
2023-723413	INTERNA;NÃO PROGRAMADA;MEIO AMBIENTE;VENTO	220	16/10/2023 09:32:18	CHARQUEADAS	CHA2 4	311 - VENTO	320,9	9,27	59,25
2023-723415	INTERNA;NÃO PROGRAMADA;MEIO AMBIENTE;ÁRVORE OU VEGETAÇÃO	220	16/10/2023 09:32:20	PORTO ALEGRE	PAL3 32	304 - ARVORE OU VEGETACAO	146,48	3,17	0,43
2023-723491	INTERNA;NÃO PROGRAMADA;MEIO AMBIENTE;ÁRVORE OU VEGETAÇÃO	13800	16/10/2023 09:32:21	VIAMAO	VIA 221	304 - ARVORE OU VEGETACAO	34,98	313,35	59,32
2023-723419	INTERNA;NÃO PROGRAMADA;MEIO AMBIENTE;DESCARGA ATMOSFÉRICA	13800	16/10/2023 09:33:04	ARROIO DO SAL	TAR 1	303 - DESCARGA ATMOSFERICA	77,17	0,08	3,38
2023-723430	INTERNA;NÃO PROGRAMADA;MEIO AMBIENTE;DESCARGA ATMOSFÉRICA	220	16/10/2023 09:34:47	ARROIO DO SAL	TAR 1	303 - DESCARGA ATMOSFERICA	83,62	19,3	2,27
2023-723666	INTERNA;NÃO PROGRAMADA;MEIO AMBIENTE;ÁRVORE OU VEGETAÇÃO	13800	16/10/2023 09:35:21	PORTO ALEGRE	PAL121211	304 - ARVORE OU VEGETACAO	173,77	59,3	0,6
2023-723449	INTERNA;NÃO PROGRAMADA;MEIO AMBIENTE;ÁRVORE OU VEGETAÇÃO	13800	16/10/2023 09:36:22	BAGE	BAG2 29	304 - ARVORE OU VEGETACAO	161,22	210,68	21,37
2023-723546	INTERNA;NÃO PROGRAMADA;MEIO AMBIENTE;DESCARGA ATMOSFÉRICA	13800	16/10/2023 09:36:35	PORTO ALEGRE	RIN 10	303 - DESCARGA ATMOSFERICA	65,9	57,45	76,48
2023-723431	INTERNA;NÃO PROGRAMADA;MEIO AMBIENTE;DESCARGA ATMOSFÉRICA	220	16/10/2023 09:37:00	TORRES	TOR 6	303 - DESCARGA ATMOSFERICA	3,1	3,32	658,58
2023-723689	INTERNA;NÃO PROGRAMADA;MEIO AMBIENTE;VENTO	13800	16/10/2023 09:41:43	PORTO ALEGRE	PAL12123	311 - VENTO	87,28	21,68	18,55
2023-723484	INTERNA;NÃO PROGRAMADA;MEIO AMBIENTE;ÁRVORE OU VEGETAÇÃO	13800	16/10/2023 09:42:48	ENCRUZILHADA DO SUL	ECZ 2	304 - ARVORE OU VEGETACAO	3029,72	167,83	59,65
2023-723998	INTERNA;NÃO PROGRAMADA;MEIO AMBIENTE;DESCARGA ATMOSFÉRICA	13800	16/10/2023 09:43:29	ELDORADO DO SUL	GUA 11	303 - DESCARGA ATMOSFERICA	1464,4	33,88	96,4
2023-723486	INTERNA;NÃO PROGRAMADA;MEIO AMBIENTE;VENTO	220	16/10/2023 09:44:36	CIDREIRA	PIN 3	311 - VENTO	284,75	165,23	1,7
2023-723816	INTERNA;NÃO PROGRAMADA;MEIO AMBIENTE;ÁRVORE OU VEGETAÇÃO	13800	16/10/2023 09:46:21	VIAMAO	VIA 118	304 - ARVORE OU VEGETACAO	87,82	44,27	72,72
2023-724113	INTERNA;NÃO PROGRAMADA;MEIO AMBIENTE;VENTO	13800	16/10/2023 09:46:35	GUÁIBA	GUA 13	311 - VENTO	176,42	221,13	73,52
2023-723628	INTERNA;NÃO PROGRAMADA;MEIO AMBIENTE;VENTO	13800	16/10/2023 09:55:38	TRES CACHOEIRAS	TAR 5	311 - VENTO	95,33	0,67	6,65
2023-723543	INTERNA;NÃO PROGRAMADA;MEIO AMBIENTE;VENTO	220	16/10/2023 09:55:52	BALNEARIO PINHAL	PIN 4	311 - VENTO	1675,9	0,05	391,28
2023-723917	INTERNA;NÃO PROGRAMADA;MEIO AMBIENTE;DESCARGA ATMOSFÉRICA	13800	16/10/2023 09:58:53	SAO JERONIMO	DFE 01	303 - DESCARGA ATMOSFERICA	154,6	92,77	192,15
2023-723588	INTERNA;NÃO PROGRAMADA;MEIO AMBIENTE;ÁRVORE OU VEGETAÇÃO	13800	16/10/2023 10:00:54	TORRES	TOR 5	304 - ARVORE OU VEGETACAO	19,73	25,82	153,18
2023-724240	INTERNA;NÃO PROGRAMADA;MEIO AMBIENTE;DESCARGA ATMOSFÉRICA	220	16/10/2023 10:04:33	TORRES	TOR 6	303 - DESCARGA ATMOSFERICA	365,93	31,07	51,48
2023-723706	INTERNA;NÃO PROGRAMADA;MEIO AMBIENTE;QUEIMA OU INCÊNDIO	13800	16/10/2023 10:05:17	BALNEARIO PINHAL	PIN 7	307 - QUEIMA OU INCENDIO	153,22	10,42	89,93
2023-723598	INTERNA;NÃO PROGRAMADA;MEIO AMBIENTE;DESCARGA ATMOSFÉRICA	220	16/10/2023 10:06:08	LAVRAS DO SUL	BAG2 21	303 - DESCARGA ATMOSFERICA	26,08	605,17	14,5
2023-723606	INTERNA;NÃO PROGRAMADA;MEIO AMBIENTE;VENTO	13800	16/10/2023 10:10:55	BAGE	BAG2 22	311 - VENTO	14,35	30,25	351,42
2023-723617	INTERNA;NÃO PROGRAMADA;MEIO AMBIENTE;DESCARGA ATMOSFÉRICA	220	16/10/2023 10:12:34	VIAMAO	ALV 3	303 - DESCARGA ATMOSFERICA	489,72	13,2	4,68
2023-723639	INTERNA;NÃO PROGRAMADA;MEIO AMBIENTE;VENTO	220	16/10/2023 10:14:50	MARIANA PIMENTEL	GUA 12	311 - VENTO	1742,48	22,95	17,4
2023-723657	INTERNA;NÃO PROGRAMADA;MEIO AMBIENTE;VENTO	220	16/10/2023 10:19:02	MARIANA PIMENTEL	GUA 12	311 - VENTO	1454,58	0,35	2,22
2023-723678	INTERNA;NÃO PROGRAMADA;MEIO AMBIENTE;VENTO	220	16/10/2023 10:23:29	XANGRI-LA	ATS 5	311 - VENTO	178,77	15,87	28,87
2023-723679	INTERNA;NÃO PROGRAMADA;MEIO AMBIENTE;VENTO	220	16/10/2023 10:24:16	CARAA	SAO 6	311 - VENTO	963,62	29,33	29,22
2023-723938	INTERNA;NÃO PROGRAMADA;MEIO AMBIENTE;DESCARGA ATMOSFÉRICA	13800	16/10/2023 10:25:16	TORRES	TOR 6	303 - DESCARGA ATMOSFERICA	178,03	7,4	15,42
2023-723730	INTERNA;NÃO PROGRAMADA;MEIO AMBIENTE;VENTO	13800	16/10/2023 10:26:37	DOM FELICIANO	DFE 03	311 - VENTO	28,37	102,77	23,92

RELATÓRIO DE INTERRUÇÃO EM SITUAÇÃO DE EMERGÊNCIA ISE 18.2023 – CEE EQTL



2023-724284	INTERNA;NÃO PROGRAMADA;MEIO AMBIENTE;ÁRVORE OU VEGETAÇÃO	220	16/10/2023 10:28:21	MAMPITUBA	TOR 6	304 - ARVORE OU VEGETACAO	344,05	39,4	23,48
2023-723694	INTERNA;NÃO PROGRAMADA;MEIO AMBIENTE;VENTO	13800	16/10/2023 10:28:43	DOM FELICIANO	DFE 02	311 - VENTO	11,6	6,68	456,27
2023-723709	INTERNA;NÃO PROGRAMADA;MEIO AMBIENTE;VENTO	220	16/10/2023 10:32:46	VIAMAO	VIA 118	311 - VENTO	888,65	19,47	495,58
2023-725112	INTERNA;NÃO PROGRAMADA;MEIO AMBIENTE;VENTO	13800	16/10/2023 10:34:28	TORRES	TOR 5	311 - VENTO	430,2	42,3	35,88
2023-723747	INTERNA;NÃO PROGRAMADA;MEIO AMBIENTE;DESCARGA ATMOSFÉRICA	13800	16/10/2023 10:39:52	ENCRUZILHADA DO SUL	ECZ 2	303 - DESCARGA ATMOSFERICA	5586,2	50,23	13,85
2023-723759	INTERNA;NÃO PROGRAMADA;MEIO AMBIENTE;DESCARGA ATMOSFÉRICA	13800	16/10/2023 10:42:54	DOM FELICIANO	DFE 01	303 - DESCARGA ATMOSFERICA	240,02	33,25	16,08
2023-723815	INTERNA;NÃO PROGRAMADA;MEIO AMBIENTE;DESCARGA ATMOSFÉRICA	220	16/10/2023 10:48:26	PALMARES DO SUL	PIN 5	303 - DESCARGA ATMOSFERICA	138,73	64,47	15,58
2023-723799	INTERNA;NÃO PROGRAMADA;MEIO AMBIENTE;VENTO	220	16/10/2023 10:57:10	CIDREIRA	PIN 6	311 - VENTO	379,28	0,38	39,53
2023-723822	INTERNA;NÃO PROGRAMADA;MEIO AMBIENTE;DESCARGA ATMOSFÉRICA	13800	16/10/2023 11:02:35	ARROIO DO SAL	TAR 1	303 - DESCARGA ATMOSFERICA	189,72	22,07	34,68
2023-723829	INTERNA;NÃO PROGRAMADA;MEIO AMBIENTE;VENTO	220	16/10/2023 11:06:42	GUÁIBA	ELD 4	311 - VENTO	495,95	1177,6	1,78
2023-723851	INTERNA;NÃO PROGRAMADA;MEIO AMBIENTE;VENTO	13800	16/10/2023 11:16:54	SANTO ANTONIO DA PATRULHA	SAO 1	311 - VENTO	10,52	428,27	320,65
2023-723863	INTERNA;NÃO PROGRAMADA;MEIO AMBIENTE;VENTO	220	16/10/2023 11:19:31	CAMAQUA	CAM 11	311 - VENTO	6,6	12,97	14,53
2023-723904	INTERNA;NÃO PROGRAMADA;MEIO AMBIENTE;ÁRVORE OU VEGETAÇÃO	220	16/10/2023 11:31:51	OSORIO	OSO1 14	304 - ARVORE OU VEGETACAO	103,75	15,87	56,8
2023-723905	INTERNA;NÃO PROGRAMADA;MEIO AMBIENTE;DESCARGA ATMOSFÉRICA	13800	16/10/2023 11:32:32	TORRES	ASA 1	303 - DESCARGA ATMOSFERICA	242,57	1,45	11,57
2023-723948	INTERNA;NÃO PROGRAMADA;MEIO AMBIENTE;VENTO	220	16/10/2023 11:45:19	DOM PEDRITO	DPE 05	311 - VENTO	42,1	38,07	28,02
2023-724151	INTERNA;NÃO PROGRAMADA;MEIO AMBIENTE;INUNDAÇÃO	13800	16/10/2023 11:49:42	TRES FORQUILHAS	TAR 4	308 - INUNDACAO	111,08	1171,05	130,17
2023-724089	INTERNA;NÃO PROGRAMADA;MEIO AMBIENTE;VENTO	13800	16/10/2023 12:07:58	BAGE	BAG2 29	311 - VENTO	3,03	28	122,27
2023-725081	INTERNA;NÃO PROGRAMADA;MEIO AMBIENTE;DESCARGA ATMOSFÉRICA	13800	16/10/2023 12:10:23	ARAMBARE	CAM2 22	303 - DESCARGA ATMOSFERICA	429,2	42,17	12,18
2023-724027	INTERNA;NÃO PROGRAMADA;MEIO AMBIENTE;DESCARGA ATMOSFÉRICA	220	16/10/2023 12:11:03	BAGE	BAG2 29	303 - DESCARGA ATMOSFERICA	444,38	26,68	18,78
2023-724030	INTERNA;NÃO PROGRAMADA;MEIO AMBIENTE;ÁRVORE OU VEGETAÇÃO	220	16/10/2023 12:11:12	PORTO ALEGRE	PAL14142	304 - ARVORE OU VEGETACAO	1384,08	0,87	4,02
2023-724032	INTERNA;NÃO PROGRAMADA;MEIO AMBIENTE;VENTO	220	16/10/2023 12:11:48	DOM PEDRO DE ALCANTARA	TOR 5	311 - VENTO	146,47	20,63	3,72
2023-725054	INTERNA;NÃO PROGRAMADA;MEIO AMBIENTE;DESCARGA ATMOSFÉRICA	13800	16/10/2023 12:11:48	VIAMAO	ALV 3	303 - DESCARGA ATMOSFERICA	296,5	55,43	17,45
2023-724058	INTERNA;NÃO PROGRAMADA;MEIO AMBIENTE;VENTO	220	16/10/2023 12:19:42	OSORIO	OSO1 17	311 - VENTO	17	18,75	19,88
2023-725183	INTERNA;NÃO PROGRAMADA;MEIO AMBIENTE;DESCARGA ATMOSFÉRICA	13800	16/10/2023 12:24:31	CAMAQUA	CAM 17	303 - DESCARGA ATMOSFERICA	1926,08	106,05	55,88
2023-724886	INTERNA;NÃO PROGRAMADA;MEIO AMBIENTE;VENTO	13800	16/10/2023 12:27:41	DOM FELICIANO	DFE 04	311 - VENTO	246,1	33,88	35,92
2023-724085	INTERNA;NÃO PROGRAMADA;MEIO AMBIENTE;DESCARGA ATMOSFÉRICA	13800	16/10/2023 12:28:01	PORTO ALEGRE	PAL9 92	303 - DESCARGA ATMOSFERICA	264,57	42,77	39,65
2023-726637	INTERNA;NÃO PROGRAMADA;MEIO AMBIENTE;ÁRVORE OU VEGETAÇÃO	13800	16/10/2023 12:36:09	VIAMAO	ACL 02	304 - ARVORE OU VEGETACAO	1369,88	15,53	57,58
2023-724361	INTERNA;NÃO PROGRAMADA;MEIO AMBIENTE;VENTO	220	16/10/2023 12:39:13	DOM PEDRO DE ALCANTARA	TOR 5	311 - VENTO	210,23	82,28	20,72
2023-725442	INTERNA;NÃO PROGRAMADA;MEIO AMBIENTE;ÁRVORE OU VEGETAÇÃO	220	16/10/2023 12:44:32	DOM FELICIANO	DFE 01	304 - ARVORE OU VEGETACAO	685,02	565,58	210,03
2023-724133	INTERNA;NÃO PROGRAMADA;MEIO AMBIENTE;ÁRVORE OU VEGETAÇÃO	220	16/10/2023 12:45:26	OSORIO	OSO1 16	304 - ARVORE OU VEGETACAO	302,93	13	24,37
2023-724145	INTERNA;NÃO PROGRAMADA;MEIO AMBIENTE;DESCARGA ATMOSFÉRICA	13800	16/10/2023 12:49:09	CAMAQUA	CAM 12	303 - DESCARGA ATMOSFERICA	20,85	186	53,7
2023-724157	INTERNA;NÃO PROGRAMADA;MEIO AMBIENTE;VENTO	220	16/10/2023 12:52:29	PORTO ALEGRE	PAL3 32	311 - VENTO	1527,65	27,22	4,53
2023-724165	INTERNA;NÃO PROGRAMADA;MEIO AMBIENTE;VENTO	220	16/10/2023 12:54:30	OSORIO	ATS 2	311 - VENTO	190,88	94,88	23,07
2023-724380	INTERNA;NÃO PROGRAMADA;MEIO AMBIENTE;DESCARGA ATMOSFÉRICA	13800	16/10/2023 12:55:35	CAMAQUA	CAM 12	303 - DESCARGA ATMOSFERICA	166,97	28,87	57,62
2023-729757	INTERNA;NÃO PROGRAMADA;MEIO AMBIENTE;DESCARGA ATMOSFÉRICA	13800	16/10/2023 12:57:37	SAO JERONIMO	DFE 01	303 - DESCARGA ATMOSFERICA	2072,08	49,07	101,3
2023-724968	INTERNA;NÃO PROGRAMADA;MEIO AMBIENTE;VENTO	220	16/10/2023 12:57:47	SANTO ANTONIO DA PATRULHA	SAO 4	311 - VENTO	2666,8	316,9	54,93
2023-724195	INTERNA;NÃO PROGRAMADA;MEIO AMBIENTE;ÁRVORE OU VEGETAÇÃO	220	16/10/2023 13:03:12	DOM PEDRO DE ALCANTARA	TOR 5	304 - ARVORE OU VEGETACAO	53,83	30,32	7,75
2023-724435	INTERNA;NÃO PROGRAMADA;MEIO AMBIENTE;VENTO	13800	16/10/2023 13:09:36	BAGE	BAG2 23	311 - VENTO	281,82	206,27	19,75
2023-724244	INTERNA;NÃO PROGRAMADA;MEIO AMBIENTE;VENTO	220	16/10/2023 13:16:21	PORTO ALEGRE	PAL6 612	311 - VENTO	1244,07	22,75	53,9

2023-724243	INTERNA;NÃO PROGRAMADA;MEIO AMBIENTE;INUNDAÇÃO	13800	16/10/2023 13:16:27	CAPIVARI DO SUL	PMR 8	308 - INUNDAÇÃO	1552,57	68,3	1602,68
2023-724758	INTERNA;NÃO PROGRAMADA;MEIO AMBIENTE;DESCARGA ATMOSFÉRICA	13800	16/10/2023 13:19:11	CAMAQUA	CAM 17	303 - DESCARGA ATMOSFERICA	1903,77	16,33	14,68
2023-724624	INTERNA;NÃO PROGRAMADA;MEIO AMBIENTE;ÁRVORE OU VEGETAÇÃO	13800	16/10/2023 13:32:31	ELDORADO DO SUL	ELD 6	304 - ARVORE OU VEGETACAO	115,23	115,72	131,55
2023-724315	INTERNA;NÃO PROGRAMADA;MEIO AMBIENTE;VENTO	220	16/10/2023 13:34:41	TRES FORQUILHAS	TAR 4	311 - VENTO	1353,35	80,47	53,83
2023-724317	INTERNA;NÃO PROGRAMADA;MEIO AMBIENTE;DESCARGA ATMOSFÉRICA	220	16/10/2023 13:35:08	CRISTAL	CAM 13	303 - DESCARGA ATMOSFERICA	2918,95	160,28	17,63
2023-728537	INTERNA;NÃO PROGRAMADA;MEIO AMBIENTE;VENTO	220	16/10/2023 13:36:02	CAMAQUA	CAM 17	311 - VENTO	2024,12	14,58	53,42
2023-724854	INTERNA;NÃO PROGRAMADA;MEIO AMBIENTE;DESCARGA ATMOSFÉRICA	220	16/10/2023 13:37:46	BAGE	BAG1 15	303 - DESCARGA ATMOSFERICA	207,02	114,53	5,48
2023-724343	INTERNA;NÃO PROGRAMADA;MEIO AMBIENTE;VENTO	220	16/10/2023 13:40:37	CAMAQUA	CAM 14	311 - VENTO	1457,65	8,25	37,92
2023-724423	INTERNA;NÃO PROGRAMADA;MEIO AMBIENTE;DESCARGA ATMOSFÉRICA	13800	16/10/2023 13:42:22	DOM PEDRITO	DPE 04	303 - DESCARGA ATMOSFERICA	74,55	138,33	40,17
2023-724370	INTERNA;NÃO PROGRAMADA;MEIO AMBIENTE;VENTO	220	16/10/2023 13:45:23	GUÁIBA	ELD 4	311 - VENTO	1155,07	127	7,4
2023-724596	INTERNA;NÃO PROGRAMADA;MEIO AMBIENTE;ÁRVORE OU VEGETAÇÃO	13800	16/10/2023 13:45:41	BAGE	BAG2 29	304 - ARVORE OU VEGETACAO	147,15	56,97	14,65
2023-724375	INTERNA;NÃO PROGRAMADA;MEIO AMBIENTE;VENTO	220	16/10/2023 13:48:36	TORRES	TOR 6	311 - VENTO	93,75	41,77	6,12
2023-725942	INTERNA;NÃO PROGRAMADA;MEIO AMBIENTE;VENTO	13800	16/10/2023 13:56:44	BAGE	BAG2 23	311 - VENTO	1414,22	116,62	23,1
2023-725426	INTERNA;NÃO PROGRAMADA;MEIO AMBIENTE;ÁRVORE OU VEGETAÇÃO	220	16/10/2023 13:58:50	PORTO ALEGRE	PAL12124	304 - ARVORE OU VEGETACAO	388,27	175,27	6,02
2023-724422	INTERNA;NÃO PROGRAMADA;MEIO AMBIENTE;VENTO	220	16/10/2023 13:59:28	PORTO ALEGRE	PAL8 84	311 - VENTO	1157,38	24,45	35
2023-724545	INTERNA;NÃO PROGRAMADA;MEIO AMBIENTE;VENTO	13800	16/10/2023 14:02:55	VIAMAO	ACL 04	311 - VENTO	250,47	88,67	75,75
2023-725139	INTERNA;NÃO PROGRAMADA;MEIO AMBIENTE;DESCARGA ATMOSFÉRICA	13800	16/10/2023 14:04:31	BARRA DO RIBEIRO	GUA 12	303 - DESCARGA ATMOSFERICA	1760,6	18,83	50,15
2023-724457	INTERNA;NÃO PROGRAMADA;MEIO AMBIENTE;DESCARGA ATMOSFÉRICA	220	16/10/2023 14:13:21	CAMAQUA	CAM 12	303 - DESCARGA ATMOSFERICA	1498,45	58,2	18,3
2023-724493	INTERNA;NÃO PROGRAMADA;MEIO AMBIENTE;DESCARGA ATMOSFÉRICA	220	16/10/2023 14:19:33	PORTO ALEGRE	PAL16166	303 - DESCARGA ATMOSFERICA	253,37	946,47	2,12
2023-724714	INTERNA;NÃO PROGRAMADA;MEIO AMBIENTE;DESCARGA ATMOSFÉRICA	220	16/10/2023 14:21:16	CAMAQUA	CAM 17	303 - DESCARGA ATMOSFERICA	1233,6	1351,93	185,2
2023-724499	INTERNA;NÃO PROGRAMADA;MEIO AMBIENTE;ÁRVORE OU VEGETAÇÃO	220	16/10/2023 14:22:35	VIAMAO	PAL14143	304 - ARVORE OU VEGETACAO	1327,48	0,05	1,65
2023-724781	INTERNA;NÃO PROGRAMADA;MEIO AMBIENTE;QUEIMA OU INCÊNDIO	13800	16/10/2023 14:27:44	MARIANA PIMENTEL	GUA 15	307 - QUEIMA OU INCENDIO	1396,97	1531,22	39,75
2023-724531	INTERNA;NÃO PROGRAMADA;MEIO AMBIENTE;VENTO	220	16/10/2023 14:32:00	GUÁIBA	GUA 111	311 - VENTO	1191,67	16,32	2,33
2023-725976	INTERNA;NÃO PROGRAMADA;MEIO AMBIENTE;VENTO	220	16/10/2023 14:38:28	VIAMAO	PAL14143	311 - VENTO	1511,38	23,38	76,97
2023-724547	INTERNA;NÃO PROGRAMADA;MEIO AMBIENTE;VENTO	220	16/10/2023 14:39:17	PORTO ALEGRE	PAL131313	311 - VENTO	161,72	69,73	52,67
2023-724554	INTERNA;NÃO PROGRAMADA;MEIO AMBIENTE;VENTO	220	16/10/2023 14:41:13	OSORIO	ATS 2	311 - VENTO	1389,48	9,08	35,1
2023-724670	INTERNA;NÃO PROGRAMADA;MEIO AMBIENTE;VENTO	13800	16/10/2023 14:45:50	CHUVISCA	CAM 11	311 - VENTO	150,68	56,45	40,75
2023-724623	INTERNA;NÃO PROGRAMADA;MEIO AMBIENTE;DESCARGA ATMOSFÉRICA	13800	16/10/2023 14:46:56	ARROIO DOS RATOS	ARE 1	303 - DESCARGA ATMOSFERICA	291,98	29,53	58,25
2023-724582	INTERNA;NÃO PROGRAMADA;MEIO AMBIENTE;VENTO	220	16/10/2023 14:47:30	PORTO ALEGRE	PAL1 11	311 - VENTO	268,78	0,08	129,15
2023-724584	INTERNA;NÃO PROGRAMADA;MEIO AMBIENTE;ÁRVORE OU VEGETAÇÃO	13800	16/10/2023 14:49:22	PORTO ALEGRE	PAL14143	304 - ARVORE OU VEGETACAO	52,47	8,7	845,5
2023-724588	INTERNA;NÃO PROGRAMADA;MEIO AMBIENTE;VENTO	220	16/10/2023 14:49:49	BARRA DO RIBEIRO	GUA 12	311 - VENTO	1119,17	69,55	78,03
2023-725416	INTERNA;NÃO PROGRAMADA;MEIO AMBIENTE;DESCARGA ATMOSFÉRICA	13800	16/10/2023 14:51:06	SANTO ANTONIO DA PATRULHA	SAO 1	303 - DESCARGA ATMOSFERICA	128,9	26	27,3
2023-724611	INTERNA;NÃO PROGRAMADA;MEIO AMBIENTE;VENTO	220	16/10/2023 14:54:08	TORRES	ASA 1	311 - VENTO	1368,07	25,8	9,12
2023-726292	INTERNA;NÃO PROGRAMADA;MEIO AMBIENTE;VENTO	13800	16/10/2023 14:58:31	CAPIVARI DO SUL	PMR 6	311 - VENTO	1422,43	8,93	14,1
2023-724937	INTERNA;NÃO PROGRAMADA;MEIO AMBIENTE;DESCARGA ATMOSFÉRICA	13800	16/10/2023 14:59:48	ENCRUZILHADA DO SUL	ECZ 2	303 - DESCARGA ATMOSFERICA	121,33	17,47	26
2023-725632	INTERNA;NÃO PROGRAMADA;MEIO AMBIENTE;VENTO	13800	16/10/2023 15:12:09	BAGE	BAG2 29	311 - VENTO	968,07	687,73	113,67
2023-724682	INTERNA;NÃO PROGRAMADA;MEIO AMBIENTE;ÁRVORE OU VEGETAÇÃO	220	16/10/2023 15:12:43	BARRA DO RIBEIRO	GUA 12	304 - ARVORE OU VEGETACAO	1382,9	23,35	24,3
2023-724857	INTERNA;NÃO PROGRAMADA;MEIO AMBIENTE;VENTO	220	16/10/2023 15:15:12	OSORIO	OSO1 17	311 - VENTO	126,23	135,05	112,37
2023-726420	INTERNA;NÃO PROGRAMADA;MEIO AMBIENTE;VENTO	13800	16/10/2023 15:16:26	PANTANO GRANDE	CPV 3	311 - VENTO	1122,05	32,43	164,32



2023-725155	INTERNA;NÃO PROGRAMADA;MEIO AMBIENTE;DESCARGA ATMOSFÉRICA	220	16/10/2023 15:18:47	BAGE	BAG2 28	303 - DESCARGA ATMOSFERICA	143,52	13,08	47,52
2023-725732	INTERNA;NÃO PROGRAMADA;MEIO AMBIENTE;VENTO	220	16/10/2023 15:23:04	CRISTAL	CAM 11	311 - VENTO	368,4	81,93	18,98
2023-724728	INTERNA;NÃO PROGRAMADA;MEIO AMBIENTE;VENTO	220	16/10/2023 15:27:35	BAGE	BAG1 15	311 - VENTO	1016,7	29,85	122,07
2023-724740	INTERNA;NÃO PROGRAMADA;MEIO AMBIENTE;DESCARGA ATMOSFÉRICA	220	16/10/2023 15:28:15	PORTO ALEGRE	PAL202009	303 - DESCARGA ATMOSFERICA	41,38	502,07	197,55
2023-724786	INTERNA;NÃO PROGRAMADA;MEIO AMBIENTE;ÁRVORE OU VEGETAÇÃO	220	16/10/2023 15:36:37	VIAMAO	PAL14143	304 - ARVORE OU VEGETACAO	1161,5	88,98	2,88
2023-724791	INTERNA;NÃO PROGRAMADA;MEIO AMBIENTE;ÁRVORE OU VEGETAÇÃO	220	16/10/2023 15:38:10	ARAMBARE	CAM2 22	304 - ARVORE OU VEGETACAO	1346,8	33,73	35,03
2023-724802	INTERNA;NÃO PROGRAMADA;MEIO AMBIENTE;VENTO	220	16/10/2023 15:39:54	GUÁIBA	GUA 110	311 - VENTO	1145,2	14,25	29,32
2023-726116	INTERNA;NÃO PROGRAMADA;MEIO AMBIENTE;DESCARGA ATMOSFÉRICA	13800	16/10/2023 15:40:26	DOM FELICIANO	ECZ 2	303 - DESCARGA ATMOSFERICA	1014,9	43,33	22,3
2023-726925	INTERNA;NÃO PROGRAMADA;MEIO AMBIENTE;DESCARGA ATMOSFÉRICA	13800	16/10/2023 15:41:50	VIAMAO	ACL 01	303 - DESCARGA ATMOSFERICA	902,35	33,93	43,43
2023-725400	INTERNA;NÃO PROGRAMADA;MEIO AMBIENTE;ÁRVORE OU VEGETAÇÃO	13800	16/10/2023 15:42:41	GUÁIBA	GUA 13	304 - ARVORE OU VEGETACAO	148,77	1093,47	108,47
2023-725241	INTERNA;NÃO PROGRAMADA;MEIO AMBIENTE;DESCARGA ATMOSFÉRICA	13800	16/10/2023 15:42:55	OSORIO	OSO1 14	303 - DESCARGA ATMOSFERICA	121,13	919,45	302,87
2023-724860	INTERNA;NÃO PROGRAMADA;MEIO AMBIENTE;INUNDAÇÃO	220	16/10/2023 15:47:20	PORTO ALEGRE	ELD 1	308 - INUNDACAO	156,92	23,35	35,42
2023-724868	INTERNA;NÃO PROGRAMADA;MEIO AMBIENTE;VENTO	220	16/10/2023 15:52:11	PORTO ALEGRE	PAL12126	311 - VENTO	1046,05	0,07	44,45
2023-727096	INTERNA;NÃO PROGRAMADA;MEIO AMBIENTE;DESCARGA ATMOSFÉRICA	13800	16/10/2023 15:52:56	ELDORADO DO SUL	GUA 13	303 - DESCARGA ATMOSFERICA	547,62	1007,45	227,12
2023-725570	INTERNA;NÃO PROGRAMADA;MEIO AMBIENTE;DESCARGA ATMOSFÉRICA	13800	16/10/2023 15:53:03	ENCRUZILHADA DO SUL	AES 3FICT	303 - DESCARGA ATMOSFERICA	2424,82	108,67	33,47
2023-724867	INTERNA;NÃO PROGRAMADA;MEIO AMBIENTE;DESCARGA ATMOSFÉRICA	13800	16/10/2023 15:54:00	TORRES	ASA 1	303 - DESCARGA ATMOSFERICA	2,07	0,1	6,37
2023-725066	INTERNA;NÃO PROGRAMADA;MEIO AMBIENTE;VENTO	13800	16/10/2023 15:55:21	BAGE	BAG2 23	311 - VENTO	337,55	74,83	135,27
2023-724899	INTERNA;NÃO PROGRAMADA;MEIO AMBIENTE;DESCARGA ATMOSFÉRICA	13800	16/10/2023 15:55:48	DOM PEDRITO	DPE 04	303 - DESCARGA ATMOSFERICA	1205,2	304,38	2,8
2023-726139	INTERNA;NÃO PROGRAMADA;MEIO AMBIENTE;DESCARGA ATMOSFÉRICA	13800	16/10/2023 15:58:30	ENCRUZILHADA DO SUL	ECZ 2	303 - DESCARGA ATMOSFERICA	927,5	46,03	20,7
2023-725030	INTERNA;NÃO PROGRAMADA;MEIO AMBIENTE;DESCARGA ATMOSFÉRICA	13800	16/10/2023 16:00:48	ARAMBARE	CAM2 22	303 - DESCARGA ATMOSFERICA	78,17	46,2	38,82
2023-724942	INTERNA;NÃO PROGRAMADA;MEIO AMBIENTE;DESCARGA ATMOSFÉRICA	13800	16/10/2023 16:05:21	ARROIO DOS RATOS	ARE 2	303 - DESCARGA ATMOSFERICA	4264,83	1375,8	52,02
2023-725015	INTERNA;NÃO PROGRAMADA;MEIO AMBIENTE;DESCARGA ATMOSFÉRICA	13800	16/10/2023 16:09:33	CHARQUEADAS	CHA2 3	303 - DESCARGA ATMOSFERICA	50,55	2,5	285,4
2023-725011	INTERNA;NÃO PROGRAMADA;MEIO AMBIENTE;VENTO	220	16/10/2023 16:10:25	MARIANA PIMENTEL	GUA 12	311 - VENTO	1259,37	27,17	20,77
2023-725737	INTERNA;NÃO PROGRAMADA;MEIO AMBIENTE;VENTO	13800	16/10/2023 16:13:44	CRISTAL	CAM 11	311 - VENTO	992,2	591,98	49,05
2023-725051	INTERNA;NÃO PROGRAMADA;MEIO AMBIENTE;VENTO	220	16/10/2023 16:15:30	BAGE	BAG1 11	311 - VENTO	2467,23	19,37	84,9
2023-725422	INTERNA;NÃO PROGRAMADA;MEIO AMBIENTE;DESCARGA ATMOSFÉRICA	13800	16/10/2023 16:16:57	ENCRUZILHADA DO SUL	ECZ 2	303 - DESCARGA ATMOSFERICA	105,97	44	14,53
2023-725109	INTERNA;NÃO PROGRAMADA;MEIO AMBIENTE;VENTO	220	16/10/2023 16:19:28	MORRINHOS DO SUL	TAR 5	311 - VENTO	282,5	263,33	19,15
2023-725118	INTERNA;NÃO PROGRAMADA;MEIO AMBIENTE;VENTO	220	16/10/2023 16:27:54	MARIANA PIMENTEL	GUA 12	311 - VENTO	1091,63	39,35	34,35
2023-725129	INTERNA;NÃO PROGRAMADA;MEIO AMBIENTE;DESCARGA ATMOSFÉRICA	220	16/10/2023 16:28:38	PORTO ALEGRE	PAL16167	303 - DESCARGA ATMOSFERICA	1267,83	29,57	14,8
2023-725419	INTERNA;NÃO PROGRAMADA;MEIO AMBIENTE;ÁRVORE OU VEGETAÇÃO	220	16/10/2023 16:33:15	TAPES	VAS 3	304 - ARVORE OU VEGETACAO	948,78	75,88	8,9
2023-725174	INTERNA;NÃO PROGRAMADA;MEIO AMBIENTE;DESCARGA ATMOSFÉRICA	220	16/10/2023 16:33:58	ENCRUZILHADA DO SUL	ECZ 2	303 - DESCARGA ATMOSFERICA	2967,68	1459,35	161,38
2023-725195	INTERNA;NÃO PROGRAMADA;MEIO AMBIENTE;DESCARGA ATMOSFÉRICA	220	16/10/2023 16:38:54	ENCRUZILHADA DO SUL	ECZ 2	303 - DESCARGA ATMOSFERICA	2501,1	991,77	17,55
2023-725314	INTERNA;NÃO PROGRAMADA;MEIO AMBIENTE;DESCARGA ATMOSFÉRICA	220	16/10/2023 16:41:45	SENTINELA DO SUL	VAS 4	303 - DESCARGA ATMOSFERICA	1106,7	11,82	17,98
2023-725709	INTERNA;NÃO PROGRAMADA;MEIO AMBIENTE;VENTO	220	16/10/2023 16:46:02	TAPES	VAS 3	311 - VENTO	1061,58	5,77	56,98
2023-725245	INTERNA;NÃO PROGRAMADA;MEIO AMBIENTE;ÁRVORE OU VEGETAÇÃO	220	16/10/2023 16:46:39	ALVORADA	VIA 226	304 - ARVORE OU VEGETACAO	1402,07	22,38	18,7
2023-725247	INTERNA;NÃO PROGRAMADA;MEIO AMBIENTE;VENTO	220	16/10/2023 16:47:48	PORTO ALEGRE	PAL131313	311 - VENTO	201,93	20,93	10,87
2023-725274	INTERNA;NÃO PROGRAMADA;MEIO AMBIENTE;ÁRVORE OU VEGETAÇÃO	13800	16/10/2023 16:52:21	CAMAQUA	CAM2 21	304 - ARVORE OU VEGETACAO	1298,1	40,17	46,32
2023-725294	INTERNA;NÃO PROGRAMADA;MEIO AMBIENTE;DESCARGA ATMOSFÉRICA	220	16/10/2023 16:52:54	SENTINELA DO SUL	VAS 4	303 - DESCARGA ATMOSFERICA	1365,42	12,37	7,4
2023-725277	INTERNA;NÃO PROGRAMADA;MEIO AMBIENTE;VENTO	220	16/10/2023 16:53:31	MARIANA PIMENTEL	GUA 12	311 - VENTO	1041,92	0,07	2,87

2023-725325	INTERNA;NÃO PROGRAMADA;MEIO AMBIENTE;ÁRVORE OU VEGETAÇÃO	13800	16/10/2023 17:01:37	SENTINELA DO SUL	VAS 4	304 - ARVORE OU VEGETACAO	1462,85	27,02	87,55
2023-725695	INTERNA;NÃO PROGRAMADA;MEIO AMBIENTE;DESCARGA ATMOSFÉRICA	13800	16/10/2023 17:10:55	CAMAQUA	CAM 17	303 - DESCARGA ATMOSFERICA	1720,48	17,33	48,33
2023-728404	INTERNA;NÃO PROGRAMADA;MEIO AMBIENTE;DESCARGA ATMOSFÉRICA	220	16/10/2023 17:12:33	DOM FELICIANO	DFE 03	303 - DESCARGA ATMOSFERICA	2623,53	235,32	36,6
2023-725388	INTERNA;NÃO PROGRAMADA;MEIO AMBIENTE;VENTO	220	16/10/2023 17:15:22	GUÁIBA	GUA 111	311 - VENTO	1047,05	0,05	2,53
2023-725394	INTERNA;NÃO PROGRAMADA;MEIO AMBIENTE;VENTO	220	16/10/2023 17:17:17	PORTO ALEGRE	PAL131314	311 - VENTO	1308,93	9,97	23,27
2023-725408	INTERNA;NÃO PROGRAMADA;MEIO AMBIENTE;VENTO	220	16/10/2023 17:19:22	GUÁIBA	GUA 110	311 - VENTO	971,18	36,07	16,98
2023-725727	INTERNA;NÃO PROGRAMADA;MEIO AMBIENTE;EROSÃO	13800	16/10/2023 17:20:58	AMARAL FERRADOR	CAM 11	306 - EROSAO	94,97	2602,22	241,85
2023-726220	INTERNA;NÃO PROGRAMADA;MEIO AMBIENTE;VENTO	220	16/10/2023 17:23:40	TAPES	VAS 3	311 - VENTO	1087,73	21,13	122,45
2023-725453	INTERNA;NÃO PROGRAMADA;MEIO AMBIENTE;QUEIMA OU INCÊNDIO	220	16/10/2023 17:26:37	PORTO ALEGRE	PAL6 612	307 - QUEIMA OU INCENDIO	1107,18	36,63	24,63
2023-725485	INTERNA;NÃO PROGRAMADA;MEIO AMBIENTE;VENTO	220	16/10/2023 17:28:16	IMBE	TRA 4	311 - VENTO	69,87	36,87	126,37
2023-726323	INTERNA;NÃO PROGRAMADA;MEIO AMBIENTE;VENTO	220	16/10/2023 17:29:01	CAMAQUA	CAM 14	311 - VENTO	401,35	32,2	16,68
2023-725569	INTERNA;NÃO PROGRAMADA;MEIO AMBIENTE;DESCARGA ATMOSFÉRICA	13800	16/10/2023 17:34:32	DOM FELICIANO	DFE 03	303 - DESCARGA ATMOSFERICA	237,48	112,8	11,8
2023-725520	INTERNA;NÃO PROGRAMADA;MEIO AMBIENTE;VENTO	13800	16/10/2023 17:37:54	TERRA DE AREIA	TAR 3	311 - VENTO	1194,42	27,7	2,73
2023-725536	INTERNA;NÃO PROGRAMADA;MEIO AMBIENTE;ÁRVORE OU VEGETAÇÃO	220	16/10/2023 17:42:05	OSORIO	OSO1 14	304 - ARVORE OU VEGETACAO	266,38	32,02	2,63
2023-726979	INTERNA;NÃO PROGRAMADA;MEIO AMBIENTE;VENTO	13800	16/10/2023 17:42:21	SAO JERONIMO	DFE 01	311 - VENTO	825,93	182,77	2,8
2023-726346	INTERNA;NÃO PROGRAMADA;MEIO AMBIENTE;ÁRVORE OU VEGETAÇÃO	13800	16/10/2023 17:44:21	DOM FELICIANO	DFE 04	304 - ARVORE OU VEGETACAO	144,65	1002,35	165,08
2023-725578	INTERNA;NÃO PROGRAMADA;MEIO AMBIENTE;VENTO	220	16/10/2023 17:51:56	SENTINELA DO SUL	VAS 2	311 - VENTO	14,23	46,7	528,25
2023-725679	INTERNA;NÃO PROGRAMADA;MEIO AMBIENTE;ÁRVORE OU VEGETAÇÃO	13800	16/10/2023 17:53:37	PORTO ALEGRE	RIN 10	304 - ARVORE OU VEGETACAO	27,12	561,78	217,48
2023-726082	INTERNA;NÃO PROGRAMADA;MEIO AMBIENTE;DESCARGA ATMOSFÉRICA	220	16/10/2023 17:54:05	CAMAQUA	CAM 17	303 - DESCARGA ATMOSFERICA	1760,05	1,15	3,58
2023-727199	INTERNA;NÃO PROGRAMADA;MEIO AMBIENTE;ÁRVORE OU VEGETAÇÃO	13800	16/10/2023 17:54:32	DOM FELICIANO	DFE 03	304 - ARVORE OU VEGETACAO	1224,25	2612,45	919,65
2023-729742	INTERNA;NÃO PROGRAMADA;MEIO AMBIENTE;VENTO	13800	16/10/2023 17:55:12	ENCRUZILHADA DO SUL	ECZ 2	311 - VENTO	1985	46,73	14,45
2023-726771	INTERNA;NÃO PROGRAMADA;MEIO AMBIENTE;DESCARGA ATMOSFÉRICA	220	16/10/2023 17:56:01	PORTO ALEGRE	RIN 09	303 - DESCARGA ATMOSFERICA	894,87	14,78	80,53
2023-726348	INTERNA;NÃO PROGRAMADA;MEIO AMBIENTE;VENTO	220	16/10/2023 17:57:07	DOM FELICIANO	DFE 04	311 - VENTO	5192,88	105,75	20,87
2023-726684	INTERNA;NÃO PROGRAMADA;MEIO AMBIENTE;DESCARGA ATMOSFÉRICA	13800	16/10/2023 17:59:10	CARAA	SAO 6	303 - DESCARGA ATMOSFERICA	2753,47	1283,67	50
2023-725660	INTERNA;NÃO PROGRAMADA;MEIO AMBIENTE;EROSÃO	220	16/10/2023 18:00:04	CIDREIRA	PIN 1	306 - EROSAO	1021,92	28,37	42,3
2023-725987	INTERNA;NÃO PROGRAMADA;MEIO AMBIENTE;ÁRVORE OU VEGETAÇÃO	13800	16/10/2023 18:01:11	DOM FELICIANO	DFE 04	304 - ARVORE OU VEGETACAO	852,07	82,25	172,07
2023-726655	INTERNA;NÃO PROGRAMADA;MEIO AMBIENTE;DESCARGA ATMOSFÉRICA	13800	16/10/2023 18:07:01	ENCRUZILHADA DO SUL	ECZ 2	303 - DESCARGA ATMOSFERICA	934,68	20,7	15,58
2023-725705	INTERNA;NÃO PROGRAMADA;MEIO AMBIENTE;VENTO	220	16/10/2023 18:09:51	PORTO ALEGRE	PAL3 34	311 - VENTO	1210,33	71,95	47,23
2023-725718	INTERNA;NÃO PROGRAMADA;MEIO AMBIENTE;VENTO	220	16/10/2023 18:11:47	VIAMAO	ALV 5	311 - VENTO	993,7	12,88	16,7
2023-725763	INTERNA;NÃO PROGRAMADA;MEIO AMBIENTE;VENTO	220	16/10/2023 18:23:07	PORTO ALEGRE	PAL6 610	311 - VENTO	1188,77	15,22	79,02
2023-725851	INTERNA;NÃO PROGRAMADA;MEIO AMBIENTE;DESCARGA ATMOSFÉRICA	13800	16/10/2023 18:25:16	CHUVISCA	CAM 11	303 - DESCARGA ATMOSFERICA	1043,82	16,88	16,7
2023-725776	INTERNA;NÃO PROGRAMADA;MEIO AMBIENTE;DESCARGA ATMOSFÉRICA	220	16/10/2023 18:25:30	PORTO ALEGRE	PAL16166	303 - DESCARGA ATMOSFERICA	1323	0,07	2,3
2023-729744	INTERNA;NÃO PROGRAMADA;MEIO AMBIENTE;VENTO	220	16/10/2023 18:27:31	ARAMBARE	CAM 18	311 - VENTO	1719,58	639,33	111,13
2023-728564	INTERNA;NÃO PROGRAMADA;MEIO AMBIENTE;DESCARGA ATMOSFÉRICA	13800	16/10/2023 18:27:43	PORTO ALEGRE	PAL16164	303 - DESCARGA ATMOSFERICA	1908,58	19,8	57,48
2023-725797	INTERNA;NÃO PROGRAMADA;MEIO AMBIENTE;VENTO	220	16/10/2023 18:31:24	PORTO ALEGRE	PAL8 81	311 - VENTO	888,37	38,68	276,55
2023-725802	INTERNA;NÃO PROGRAMADA;MEIO AMBIENTE;EROSÃO	220	16/10/2023 18:32:11	BALNEARIO PINHAL	PIN 2	306 - EROSAO	1321,35	0,05	19,6
2023-725791	INTERNA;NÃO PROGRAMADA;MEIO AMBIENTE;ÁRVORE OU VEGETAÇÃO	13800	16/10/2023 18:32:39	PORTO ALEGRE	PAL8 89	304 - ARVORE OU VEGETACAO	27,35	30	115
2023-725805	INTERNA;NÃO PROGRAMADA;MEIO AMBIENTE;ÁRVORE OU VEGETAÇÃO	220	16/10/2023 18:32:54	DOM FELICIANO	DFE 01	304 - ARVORE OU VEGETACAO	4048,03	1280,35	83,72
2023-730515	INTERNA;NÃO PROGRAMADA;MEIO AMBIENTE;VENTO	13800	16/10/2023 18:40:49	ENCRUZILHADA DO SUL	ECZ 2	311 - VENTO	2946	47,57	24,02

2023-725844	INTERNA;NÃO PROGRAMADA;MEIO AMBIENTE;VENTO	220	16/10/2023 18:42:23	TRES CACHOEIRAS	TAR 5	311 - VENTO	845,22	113,62	5,3
2023-725857	INTERNA;NÃO PROGRAMADA;MEIO AMBIENTE;ÁRVORE OU VEGETAÇÃO	220	16/10/2023 18:45:32	TRES CACHOEIRAS	TAR 5	304 - ARVORE OU VEGETACAO	1170,58	25,62	24,2
2023-725915	INTERNA;NÃO PROGRAMADA;MEIO AMBIENTE;DESCARGA ATMOSFÉRICA	220	16/10/2023 18:46:23	SAO JERONIMO	SJE 04	303 - DESCARGA ATMOSFERICA	32,42	33,42	16,77
2023-725865	INTERNA;NÃO PROGRAMADA;MEIO AMBIENTE;ÁRVORE OU VEGETAÇÃO	220	16/10/2023 18:46:40	CAMAQUA	CAM 15	304 - ARVORE OU VEGETACAO	1249,02	0,07	41,68
2023-725863	INTERNA;NÃO PROGRAMADA;MEIO AMBIENTE;VENTO	220	16/10/2023 18:47:44	PORTO ALEGRE	PAL2 28	311 - VENTO	995,57	1,47	5,35
2023-726831	INTERNA;NÃO PROGRAMADA;MEIO AMBIENTE;VENTO	220	16/10/2023 18:49:19	ALVORADA	ALV0200210	311 - VENTO	168,85	0,08	11,07
2023-726985	INTERNA;NÃO PROGRAMADA;MEIO AMBIENTE;DESCARGA ATMOSFÉRICA	13800	16/10/2023 18:50:26	PANTANO GRANDE	CPV 2	303 - DESCARGA ATMOSFERICA	752,17	118,17	27,28
2023-726501	INTERNA;NÃO PROGRAMADA;MEIO AMBIENTE;VENTO	13800	16/10/2023 18:51:13	VIAMAO	ACL 04	311 - VENTO	220,98	41,88	35,5
2023-726051	INTERNA;NÃO PROGRAMADA;MEIO AMBIENTE;VENTO	220	16/10/2023 18:51:37	BARRA DO RIBEIRO	GUA 12	311 - VENTO	2346,15	381,68	15,87
2023-726239	INTERNA;NÃO PROGRAMADA;MEIO AMBIENTE;VENTO	220	16/10/2023 18:54:47	PORTO ALEGRE	PAL6 67	311 - VENTO	163,47	61,87	89,23
2023-725900	INTERNA;NÃO PROGRAMADA;MEIO AMBIENTE;DESCARGA ATMOSFÉRICA	13800	16/10/2023 18:56:00	TAPES	CAM2 22	303 - DESCARGA ATMOSFERICA	4,95	6,38	9,2
2023-725927	INTERNA;NÃO PROGRAMADA;MEIO AMBIENTE;VENTO	220	16/10/2023 18:57:19	PORTO ALEGRE	PAL16166	311 - VENTO	924,32	20,87	233,5
2023-726506	INTERNA;NÃO PROGRAMADA;MEIO AMBIENTE;VENTO	220	16/10/2023 19:05:18	ELDORADO DO SUL	ELD 4	311 - VENTO	268,92	9,32	34,47
2023-726409	INTERNA;NÃO PROGRAMADA;MEIO AMBIENTE;ÁRVORE OU VEGETAÇÃO	220	16/10/2023 19:06:30	CAMAQUA	CAM 17	304 - ARVORE OU VEGETACAO	1353,93	155,85	44
2023-726849	INTERNA;NÃO PROGRAMADA;MEIO AMBIENTE;VENTO	220	16/10/2023 19:08:20	PORTO ALEGRE	PAL6 614	311 - VENTO	666,58	87,27	47,42
2023-726009	INTERNA;NÃO PROGRAMADA;MEIO AMBIENTE;ÁRVORE OU VEGETAÇÃO	220	16/10/2023 19:09:06	AMARAL FERRADOR	CAM 11	304 - ARVORE OU VEGETACAO	3997,13	31,52	55,25
2023-726015	INTERNA;NÃO PROGRAMADA;MEIO AMBIENTE;VENTO	220	16/10/2023 19:10:30	OSORIO	OSO1 15	311 - VENTO	1270,48	20,4	12,05
2023-726068	INTERNA;NÃO PROGRAMADA;MEIO AMBIENTE;INUNDAÇÃO	220	16/10/2023 19:12:41	MAQUINE	OSO1 15	308 - INUNDACAO	776,53	5844,3	358,48
2023-726036	INTERNA;NÃO PROGRAMADA;MEIO AMBIENTE;DESCARGA ATMOSFÉRICA	13800	16/10/2023 19:15:12	PANTANO GRANDE	CPV 2	303 - DESCARGA ATMOSFERICA	3685,62	26,45	73,92
2023-726042	INTERNA;NÃO PROGRAMADA;MEIO AMBIENTE;DESCARGA ATMOSFÉRICA	13800	16/10/2023 19:16:00	ENCRUZILHADA DO SUL	ECZ 2	303 - DESCARGA ATMOSFERICA	5536,97	61,77	11,03
2023-726048	INTERNA;NÃO PROGRAMADA;MEIO AMBIENTE;VENTO	220	16/10/2023 19:16:05	SERTAO SANTANA	VAS 1	311 - VENTO	2358,3	0,08	33,53
2023-726044	INTERNA;NÃO PROGRAMADA;MEIO AMBIENTE;ÁRVORE OU VEGETAÇÃO	220	16/10/2023 19:16:31	GUÁIBA	GUA 111	304 - ARVORE OU VEGETACAO	886,92	4,35	20,18
2023-730531	INTERNA;NÃO PROGRAMADA;MEIO AMBIENTE;ÁRVORE OU VEGETAÇÃO	13800	16/10/2023 19:17:04	CAMAQUA	CAM 17	304 - ARVORE OU VEGETACAO	2419,57	209,55	1231,73
2023-726043	INTERNA;NÃO PROGRAMADA;MEIO AMBIENTE;VENTO	220	16/10/2023 19:17:14	GUÁIBA	GUA 110	311 - VENTO	979,97	0,07	83,95
2023-726071	INTERNA;NÃO PROGRAMADA;MEIO AMBIENTE;VENTO	220	16/10/2023 19:20:57	PORTO ALEGRE	PAL8 88	311 - VENTO	1078,43	85,95	4,15
2023-727077	INTERNA;NÃO PROGRAMADA;MEIO AMBIENTE;ÁRVORE OU VEGETAÇÃO	220	16/10/2023 19:23:32	PORTO ALEGRE	PAL1501516	304 - ARVORE OU VEGETACAO	490,72	216	132,07
2023-726718	INTERNA;NÃO PROGRAMADA;MEIO AMBIENTE;VENTO	13800	16/10/2023 19:23:51	SAO JERONIMO	ARE 2	311 - VENTO	1205,85	1109,05	3,65
2023-726238	INTERNA;NÃO PROGRAMADA;MEIO AMBIENTE;VENTO	220	16/10/2023 19:25:48	PORTO ALEGRE	RIN 09	311 - VENTO	708,13	41,92	0,63
2023-726298	INTERNA;NÃO PROGRAMADA;MEIO AMBIENTE;DESCARGA ATMOSFÉRICA	220	16/10/2023 19:26:25	CIDREIRA	PIN 1	303 - DESCARGA ATMOSFERICA	96,77	44,87	15,12
2023-726146	INTERNA;NÃO PROGRAMADA;MEIO AMBIENTE;VENTO	13800	16/10/2023 19:30:11	CHUVISCA	CAM 11	311 - VENTO	223,98	45,3	9,53
2023-726152	INTERNA;NÃO PROGRAMADA;MEIO AMBIENTE;DESCARGA ATMOSFÉRICA	220	16/10/2023 19:32:10	PANTANO GRANDE	CPV 1	303 - DESCARGA ATMOSFERICA	1187,75	1585,75	112,55
2023-726151	INTERNA;NÃO PROGRAMADA;MEIO AMBIENTE;VENTO	220	16/10/2023 19:32:28	PORTO ALEGRE	RIN 12	311 - VENTO	964,62	53,42	43,98
2023-726130	INTERNA;NÃO PROGRAMADA;MEIO AMBIENTE;VENTO	220	16/10/2023 19:32:37	PORTO ALEGRE	PAL13137	311 - VENTO	1001,68	28,1	28,6
2023-726815	INTERNA;NÃO PROGRAMADA;MEIO AMBIENTE;VENTO	220	16/10/2023 19:40:18	PANTANO GRANDE	CPV 3	311 - VENTO	2993,15	21,43	44,22
2023-726205	INTERNA;NÃO PROGRAMADA;MEIO AMBIENTE;VENTO	220	16/10/2023 19:42:16	PORTO ALEGRE	PAL16167	311 - VENTO	1236,42	8,08	1,55
2023-726256	INTERNA;NÃO PROGRAMADA;MEIO AMBIENTE;ÁRVORE OU VEGETAÇÃO	13800	16/10/2023 19:50:32	ELDORADO DO SUL	ELD 3	304 - ARVORE OU VEGETACAO	22,95	215,35	120,17
2023-726246	INTERNA;NÃO PROGRAMADA;MEIO AMBIENTE;VENTO	220	16/10/2023 19:50:51	ELDORADO DO SUL	GUA 13	311 - VENTO	1262,83	0,1	98,93
2023-726385	INTERNA;NÃO PROGRAMADA;MEIO AMBIENTE;ÁRVORE OU VEGETAÇÃO	13800	16/10/2023 19:50:54	MINAS DO LEAO	CRM1 1	304 - ARVORE OU VEGETACAO	679,83	38,88	49,92
2023-726304	INTERNA;NÃO PROGRAMADA;MEIO AMBIENTE;VENTO	220	16/10/2023 19:51:58	PORTO ALEGRE	PAL13135	311 - VENTO	60,08	24,05	62,9

2023-726243	INTERNA;NÃO PROGRAMADA;MEIO AMBIENTE;VENTO	220	16/10/2023 19:52:16	PORTO ALEGRE	PAL16166	311 - VENTO	1170,75	48,48	6,8
2023-726254	INTERNA;NÃO PROGRAMADA;MEIO AMBIENTE;ÁRVORE OU VEGETAÇÃO	220	16/10/2023 19:53:31	PORTO ALEGRE	PAL13132	304 - ARVORE OU VEGETACAO	153,9	18,07	146,43
2023-726259	INTERNA;NÃO PROGRAMADA;MEIO AMBIENTE;VENTO	220	16/10/2023 19:53:35	VIAMAO	VIA 221	311 - VENTO	1144,08	0,07	22,9
2023-726565	INTERNA;NÃO PROGRAMADA;MEIO AMBIENTE;DESCARGA ATMOSFÉRICA	13800	16/10/2023 19:54:42	SAO JERONIMO	ARE 2	303 - DESCARGA ATMOSFERICA	689,25	52,03	216,18
2023-726994	INTERNA;NÃO PROGRAMADA;MEIO AMBIENTE;DESCARGA ATMOSFÉRICA	220	16/10/2023 19:57:09	IMBE	TRA 5	303 - DESCARGA ATMOSFERICA	181,23	18,35	41,55
2023-726446	INTERNA;NÃO PROGRAMADA;MEIO AMBIENTE;VENTO	13800	16/10/2023 19:58:50	PORTO ALEGRE	PAL14144	311 - VENTO	89,08	47,9	4,18
2023-726295	INTERNA;NÃO PROGRAMADA;MEIO AMBIENTE;ÁRVORE OU VEGETAÇÃO	220	16/10/2023 19:59:46	VIAMAO	VIA 115	304 - ARVORE OU VEGETACAO	697,27	41,22	1977,75
2023-726299	INTERNA;NÃO PROGRAMADA;MEIO AMBIENTE;VENTO	220	16/10/2023 20:00:32	VIAMAO	VIA 228	311 - VENTO	1131,23	38,83	19,7
2023-726362	INTERNA;NÃO PROGRAMADA;MEIO AMBIENTE;ÁRVORE OU VEGETAÇÃO	220	16/10/2023 20:00:42	PORTO ALEGRE	PAL14143	304 - ARVORE OU VEGETACAO	244,35	655,17	100,5
2023-727011	INTERNA;NÃO PROGRAMADA;MEIO AMBIENTE;VENTO	13800	16/10/2023 20:00:43	ELDORADO DO SUL	ELD 6	311 - VENTO	684,58	53,15	37,82
2023-726379	INTERNA;NÃO PROGRAMADA;MEIO AMBIENTE;ÁRVORE OU VEGETAÇÃO	13800	16/10/2023 20:03:06	ALVORADA	ALV 3	304 - ARVORE OU VEGETACAO	24,68	142,37	49,68
2023-726581	INTERNA;NÃO PROGRAMADA;MEIO AMBIENTE;DESCARGA ATMOSFÉRICA	13800	16/10/2023 20:04:38	ELDORADO DO SUL	ELD 4	303 - DESCARGA ATMOSFERICA	71,05	21	33,32
2023-726326	INTERNA;NÃO PROGRAMADA;MEIO AMBIENTE;ÁRVORE OU VEGETAÇÃO	220	16/10/2023 20:04:50	GUÁIBA	GUA 11	304 - ARVORE OU VEGETACAO	602,35	122,35	117,25
2023-726387	INTERNA;NÃO PROGRAMADA;MEIO AMBIENTE;DESCARGA ATMOSFÉRICA	220	16/10/2023 20:05:17	BARRA DO RIBEIRO	GUA 12	303 - DESCARGA ATMOSFERICA	1469,57	16,47	9,57
2023-726550	INTERNA;NÃO PROGRAMADA;MEIO AMBIENTE;VENTO	220	16/10/2023 20:05:39	PORTO ALEGRE	RIN 12	311 - VENTO	569,67	326,42	263,27
2023-726394	INTERNA;NÃO PROGRAMADA;MEIO AMBIENTE;ÁRVORE OU VEGETAÇÃO	220	16/10/2023 20:06:34	PORTO ALEGRE	PAL6 613	304 - ARVORE OU VEGETACAO	486,77	18,37	301,15
2023-726427	INTERNA;NÃO PROGRAMADA;MEIO AMBIENTE;VENTO	220	16/10/2023 20:07:05	MAQUINE	TAR 3	311 - VENTO	71,42	51,32	1425,18
2023-726380	INTERNA;NÃO PROGRAMADA;MEIO AMBIENTE;VENTO	220	16/10/2023 20:07:30	TRES FORQUILHAS	TAR 4	311 - VENTO	1100,1	19,03	25,92
2023-726405	INTERNA;NÃO PROGRAMADA;MEIO AMBIENTE;ÁRVORE OU VEGETAÇÃO	13800	16/10/2023 20:08:02	PORTO ALEGRE	RIN 11	304 - ARVORE OU VEGETACAO	535,93	222,73	49,7
2023-726820	INTERNA;NÃO PROGRAMADA;MEIO AMBIENTE;VENTO	13800	16/10/2023 20:10:50	PORTO ALEGRE	PAL16161	311 - VENTO	90,07	12,15	108,32
2023-726466	INTERNA;NÃO PROGRAMADA;MEIO AMBIENTE;ÁRVORE OU VEGETAÇÃO	13800	16/10/2023 20:11:06	SANTO ANTONIO DA PATRULHA	SAO 4	304 - ARVORE OU VEGETACAO	306,38	8,07	34,45
2023-726415	INTERNA;NÃO PROGRAMADA;MEIO AMBIENTE;VENTO	220	16/10/2023 20:11:25	PORTO ALEGRE	PAL16166	311 - VENTO	1219,68	0,07	15,58
2023-726520	INTERNA;NÃO PROGRAMADA;MEIO AMBIENTE;VENTO	220	16/10/2023 20:12:38	MAQUINE	TAR 3	311 - VENTO	259,7	4,05	17,88
2023-726432	INTERNA;NÃO PROGRAMADA;MEIO AMBIENTE;EROSÃO	220	16/10/2023 20:13:30	GUÁIBA	GUA 111	306 - EROSAO	794,27	4,25	30,12
2023-726431	INTERNA;NÃO PROGRAMADA;MEIO AMBIENTE;VENTO	220	16/10/2023 20:13:33	GUÁIBA	GUA 13	311 - VENTO	1339,22	0,07	18,82
2023-726473	INTERNA;NÃO PROGRAMADA;MEIO AMBIENTE;ÁRVORE OU VEGETAÇÃO	220	16/10/2023 20:19:59	MARIANA PIMENTEL	GUA 12	304 - ARVORE OU VEGETACAO	1075,93	0,17	1282,32
2023-726522	INTERNA;NÃO PROGRAMADA;MEIO AMBIENTE;VENTO	220	16/10/2023 20:20:48	ALVORADA	ALV 2	311 - VENTO	33,72	8,4	92,92
2023-726521	INTERNA;NÃO PROGRAMADA;MEIO AMBIENTE;VENTO	220	16/10/2023 20:21:59	VIAMAO	ACL 03	311 - VENTO	267,88	2,63	56,22
2023-728102	INTERNA;NÃO PROGRAMADA;MEIO AMBIENTE;ÁRVORE OU VEGETAÇÃO	13800	16/10/2023 20:22:11	GUÁIBA	GUA 12	304 - ARVORE OU VEGETACAO	1205,72	76,5	97,1
2023-726531	INTERNA;NÃO PROGRAMADA;MEIO AMBIENTE;VENTO	220	16/10/2023 20:24:33	PORTO ALEGRE	PAL14146	311 - VENTO	464,75	26,05	31,65
2023-726564	INTERNA;NÃO PROGRAMADA;MEIO AMBIENTE;DESCARGA ATMOSFÉRICA	13800	16/10/2023 20:25:50	BUTIA	ARE 4	303 - DESCARGA ATMOSFERICA	965,72	57,22	145,03
2023-726536	INTERNA;NÃO PROGRAMADA;MEIO AMBIENTE;ÁRVORE OU VEGETAÇÃO	220	16/10/2023 20:26:39	PORTO ALEGRE	RIN 05	304 - ARVORE OU VEGETACAO	988,5	195,47	1166,37
2023-726656	INTERNA;NÃO PROGRAMADA;MEIO AMBIENTE;VENTO	220	16/10/2023 20:27:22	GUÁIBA	ELD 4	311 - VENTO	434,1	9,98	18,55
2023-726770	INTERNA;NÃO PROGRAMADA;MEIO AMBIENTE;DESCARGA ATMOSFÉRICA	220	16/10/2023 20:28:33	CAMAQUA	CAM 17	303 - DESCARGA ATMOSFERICA	2703,18	26,97	1085,87
2023-726561	INTERNA;NÃO PROGRAMADA;MEIO AMBIENTE;ÁRVORE OU VEGETAÇÃO	220	16/10/2023 20:29:39	BAGE	BAG2 28	304 - ARVORE OU VEGETACAO	211,82	13,53	2438,08
2023-726582	INTERNA;NÃO PROGRAMADA;MEIO AMBIENTE;VENTO	220	16/10/2023 20:33:16	GUÁIBA	GUA 11	311 - VENTO	1095,33	1,33	56,78
2023-726596	INTERNA;NÃO PROGRAMADA;MEIO AMBIENTE;ÁRVORE OU VEGETAÇÃO	220	16/10/2023 20:35:03	BAGE	BAG2 23	304 - ARVORE OU VEGETACAO	1158,07	51,05	6,48
2023-726669	INTERNA;NÃO PROGRAMADA;MEIO AMBIENTE;ÁRVORE OU VEGETAÇÃO	220	16/10/2023 20:36:15	PORTO ALEGRE	PAL2 211	304 - ARVORE OU VEGETACAO	805,4	16,1	204,28
2023-726588	INTERNA;NÃO PROGRAMADA;MEIO AMBIENTE;VENTO	220	16/10/2023 20:36:26	VIAMAO	VIA 222	311 - VENTO	269,07	885,1	22,88



2023-726609	INTERNA;NÃO PROGRAMADA;MEIO AMBIENTE;ÁRVORE OU VEGETAÇÃO	220	16/10/2023 20:40:10	GUAÍBA	GUA 11	304 - ARVORE OU VEGETACAO	968,18	21,82	21,6
2023-726617	INTERNA;NÃO PROGRAMADA;MEIO AMBIENTE;QUEIMA OU INCÊNDIO	220	16/10/2023 20:42:31	BALNEARIO PINHAL	PIN 4	307 - QUEIMA OU INCENDIO	1148,02	0,07	42,73
2023-726620	INTERNA;NÃO PROGRAMADA;MEIO AMBIENTE;ÁRVORE OU VEGETAÇÃO	13800	16/10/2023 20:42:58	BAGE	BAG2 29	304 - ARVORE OU VEGETACAO	781,97	36,7	72,18
2023-726671	INTERNA;NÃO PROGRAMADA;MEIO AMBIENTE;VENTO	13800	16/10/2023 20:47:55	CARAA	SAO 6	311 - VENTO	44,03	658,87	10,23
2023-726654	INTERNA;NÃO PROGRAMADA;MEIO AMBIENTE;VENTO	220	16/10/2023 20:50:20	BAGE	BAG2 25	311 - VENTO	2305,3	10,63	20,2
2023-726738	INTERNA;NÃO PROGRAMADA;MEIO AMBIENTE;VENTO	220	16/10/2023 21:02:36	SAO JERONIMO	SJE 04	311 - VENTO	2452,98	10,77	35,72
2023-726724	INTERNA;NÃO PROGRAMADA;MEIO AMBIENTE;VENTO	220	16/10/2023 21:02:40	ALVORADA	ALV 2	311 - VENTO	1034,45	24,5	25,9
2023-726740	INTERNA;NÃO PROGRAMADA;MEIO AMBIENTE;VENTO	220	16/10/2023 21:03:53	GUAÍBA	ELD 4	311 - VENTO	876,08	0,08	3,1
2023-726737	INTERNA;NÃO PROGRAMADA;MEIO AMBIENTE;VENTO	220	16/10/2023 21:04:37	GUAÍBA	ELD 4	311 - VENTO	868,82	0,13	3,78
2023-726757	INTERNA;NÃO PROGRAMADA;MEIO AMBIENTE;VENTO	220	16/10/2023 21:05:26	CAMAQUA	CAM2 24	311 - VENTO	612,47	17,9	21,88
2023-726755	INTERNA;NÃO PROGRAMADA;MEIO AMBIENTE;VENTO	220	16/10/2023 21:07:38	ARROIO DO SAL	ASA 1	311 - VENTO	703,57	56,9	97,33
2023-726965	INTERNA;NÃO PROGRAMADA;MEIO AMBIENTE;VENTO	220	16/10/2023 21:08:15	ARAMBARE	CAM 18	311 - VENTO	802,15	529,33	19,3
2023-728039	INTERNA;NÃO PROGRAMADA;MEIO AMBIENTE;VENTO	220	16/10/2023 21:08:17	ARROIO DO SAL	ASA 1	311 - VENTO	867,12	0,08	5,48
2023-726783	INTERNA;NÃO PROGRAMADA;MEIO AMBIENTE;VENTO	220	16/10/2023 21:11:53	ARROIO DO SAL	ASA 1	311 - VENTO	853,85	2,75	6,75
2023-726798	INTERNA;NÃO PROGRAMADA;MEIO AMBIENTE;VENTO	220	16/10/2023 21:16:53	TRES FORQUILHAS	TAR 4	311 - VENTO	1154,85	0,12	12,77
2023-726966	INTERNA;NÃO PROGRAMADA;MEIO AMBIENTE;ÁRVORE OU VEGETAÇÃO	220	16/10/2023 21:22:48	SANTO ANTONIO DA PATRULHA	SAO 5	304 - ARVORE OU VEGETACAO	2116,5	22,1	23,6
2023-726946	INTERNA;NÃO PROGRAMADA;MEIO AMBIENTE;ÁRVORE OU VEGETAÇÃO	13800	16/10/2023 21:26:33	TORRES	TOR 5	304 - ARVORE OU VEGETACAO	87,52	45,72	14,87
2023-726921	INTERNA;NÃO PROGRAMADA;MEIO AMBIENTE;ÁRVORE OU VEGETAÇÃO	220	16/10/2023 21:26:56	SANTO ANTONIO DA PATRULHA	SAO 5	304 - ARVORE OU VEGETACAO	2353,88	34,82	128,43
2023-726866	INTERNA;NÃO PROGRAMADA;MEIO AMBIENTE;VENTO	220	16/10/2023 21:27:00	VIAMAO	VIA 118	311 - VENTO	46,27	5,83	802,9
2023-726902	INTERNA;NÃO PROGRAMADA;MEIO AMBIENTE;VENTO	13800	16/10/2023 21:27:30	DOM PEDRO DE ALCANTARA	TOR 5	311 - VENTO	579,78	26,4	13,95
2023-726856	INTERNA;NÃO PROGRAMADA;MEIO AMBIENTE;ÁRVORE OU VEGETAÇÃO	220	16/10/2023 21:29:19	ENCRUZILHADA DO SUL	ECZ 1	304 - ARVORE OU VEGETACAO	416,68	9,28	33,68
2023-726891	INTERNA;NÃO PROGRAMADA;MEIO AMBIENTE;ÁRVORE OU VEGETAÇÃO	13800	16/10/2023 21:29:51	TORRES	TOR 7	304 - ARVORE OU VEGETACAO	19,85	5,8	58,33
2023-726858	INTERNA;NÃO PROGRAMADA;MEIO AMBIENTE;VENTO	220	16/10/2023 21:30:21	PORTO ALEGRE	PAL10108	311 - VENTO	1214,88	0,08	43,23
2023-727131	INTERNA;NÃO PROGRAMADA;MEIO AMBIENTE;VENTO	13800	16/10/2023 21:30:46	GUAÍBA	GUA 11	311 - VENTO	825,83	139,37	8,58
2023-726874	INTERNA;NÃO PROGRAMADA;MEIO AMBIENTE;VENTO	220	16/10/2023 21:33:42	TRES FORQUILHAS	TAR 4	311 - VENTO	1091,12	0,1	46,58
2023-726875	INTERNA;NÃO PROGRAMADA;MEIO AMBIENTE;ÁRVORE OU VEGETAÇÃO	220	16/10/2023 21:33:45	ALVORADA	ALV0200206	304 - ARVORE OU VEGETACAO	860,53	28,88	69,35
2023-727555	INTERNA;NÃO PROGRAMADA;MEIO AMBIENTE;ÁRVORE OU VEGETAÇÃO	220	16/10/2023 21:36:53	PORTO ALEGRE	RIN 10	304 - ARVORE OU VEGETACAO	938,2	7,07	17,85
2023-726883	INTERNA;NÃO PROGRAMADA;MEIO AMBIENTE;VENTO	220	16/10/2023 21:37:24	SAO JERONIMO	SJE 03	311 - VENTO	2218,17	185,03	2,42
2023-726958	INTERNA;NÃO PROGRAMADA;MEIO AMBIENTE;DESCARGA ATMOSFÉRICA	220	16/10/2023 21:41:14	TRES FORQUILHAS	TAR 4	303 - DESCARGA ATMOSFERICA	1223,58	12,68	4,75
2023-726904	INTERNA;NÃO PROGRAMADA;MEIO AMBIENTE;VENTO	220	16/10/2023 21:41:18	CHARQUEADAS	CHA2 4	311 - VENTO	2404,02	59,87	2,35
2023-726935	INTERNA;NÃO PROGRAMADA;MEIO AMBIENTE;VENTO	220	16/10/2023 21:44:58	GUAÍBA	GUA 111	311 - VENTO	464,42	25,25	8,37
2023-726947	INTERNA;NÃO PROGRAMADA;MEIO AMBIENTE;VENTO	220	16/10/2023 21:51:14	GUAÍBA	GUA 12	311 - VENTO	969,35	36,43	5,57
2023-726953	INTERNA;NÃO PROGRAMADA;MEIO AMBIENTE;VENTO	220	16/10/2023 21:51:43	PORTO ALEGRE	PAL8 81	311 - VENTO	809,45	281,25	54,68
2023-726955	INTERNA;NÃO PROGRAMADA;MEIO AMBIENTE;EROSÃO	220	16/10/2023 21:54:45	OSORIO	OSO1 16	306 - EROSAO	2429,88	0,77	83,82
2023-730058	INTERNA;NÃO PROGRAMADA;MEIO AMBIENTE;VENTO	13800	16/10/2023 22:01:58	CHARQUEADAS	CHA2 3	311 - VENTO	2172,45	24,3	10,28
2023-727145	INTERNA;NÃO PROGRAMADA;MEIO AMBIENTE;DESCARGA ATMOSFÉRICA	13800	16/10/2023 22:07:48	CHARQUEADAS	SJE 04	303 - DESCARGA ATMOSFERICA	2099,2	40,08	25,63
2023-726981	INTERNA;NÃO PROGRAMADA;MEIO AMBIENTE;ÁRVORE OU VEGETAÇÃO	220	16/10/2023 22:09:24	ALVORADA	ALV0200206	304 - ARVORE OU VEGETACAO	924,2	0,1	13,45
2023-726996	INTERNA;NÃO PROGRAMADA;MEIO AMBIENTE;VENTO	220	16/10/2023 22:16:06	TRES FORQUILHAS	TAR 4	311 - VENTO	1109	0,22	2,42
2023-727033	INTERNA;NÃO PROGRAMADA;MEIO AMBIENTE;DESCARGA ATMOSFÉRICA	13800	16/10/2023 22:35:50	ELDORADO DO SUL	ELD 4	303 - DESCARGA ATMOSFERICA	16,72	11,1	29,9

2023-728907	INTERNA;NÃO PROGRAMADA;MEIO AMBIENTE;VENTO	220	16/10/2023 22:36:19	PORTO ALEGRE	PAL131311	311 - VENTO	1051,23	22,2	28,25
2023-727018	INTERNA;NÃO PROGRAMADA;MEIO AMBIENTE;DESCARGA ATMOSFÉRICA	220	16/10/2023 22:36:29	DOM PEDRITO	DPE 10	303 - DESCARGA ATMOSFERICA	951,52	8,03	2,17
2023-727036	INTERNA;NÃO PROGRAMADA;MEIO AMBIENTE;DESCARGA ATMOSFÉRICA	220	16/10/2023 22:44:19	DOM PEDRITO	DPE 10	303 - DESCARGA ATMOSFERICA	955,02	7,4	4,07
2023-727046	INTERNA;NÃO PROGRAMADA;MEIO AMBIENTE;VENTO	220	16/10/2023 22:48:51	PORTO ALEGRE	PAL8 86	311 - VENTO	1038,47	1060,25	82,72
2023-727053	INTERNA;NÃO PROGRAMADA;MEIO AMBIENTE;VENTO	220	16/10/2023 22:50:47	VIAMAO	VIA 118	311 - VENTO	767,72	0,1	10,93
2023-727127	INTERNA;NÃO PROGRAMADA;MEIO AMBIENTE;ÁRVORE OU VEGETAÇÃO	220	16/10/2023 23:09:56	PORTO ALEGRE	PAL14144	304 - ARVORE OU VEGETACAO	362,08	179,75	0,23
2023-727109	INTERNA;NÃO PROGRAMADA;MEIO AMBIENTE;VENTO	220	16/10/2023 23:12:56	ARROIO DO SAL	ASA 1	311 - VENTO	909,18	10,97	65,02
2023-727354	INTERNA;NÃO PROGRAMADA;MEIO AMBIENTE;ÁRVORE OU VEGETAÇÃO	13800	16/10/2023 23:48:07	VIAMAO	ACL 04	304 - ARVORE OU VEGETACAO	495,15	438,48	283,03
2023-727161	INTERNA;NÃO PROGRAMADA;MEIO AMBIENTE;ÁRVORE OU VEGETAÇÃO	13800	16/10/2023 23:56:20	SANTO ANTONIO DA PATRULHA	SAO 1	304 - ARVORE OU VEGETACAO	443,92	358,7	26,65
2023-727177	INTERNA;NÃO PROGRAMADA;MEIO AMBIENTE;VENTO	220	17/10/2023 00:18:32	SANTO ANTONIO DA PATRULHA	SAO 1	311 - VENTO	850,2	9,7	96,9
2023-727258	INTERNA;NÃO PROGRAMADA;MEIO AMBIENTE;DESCARGA ATMOSFÉRICA	13800	17/10/2023 00:30:42	SANTO ANTONIO DA PATRULHA	SAO 1	303 - DESCARGA ATMOSFERICA	1342,07	28,22	39,87
2023-727184	INTERNA;NÃO PROGRAMADA;MEIO AMBIENTE;VENTO	220	17/10/2023 00:45:03	PORTO ALEGRE	PAL1501516	311 - VENTO	2015,57	15,85	15,48
2023-727234	INTERNA;NÃO PROGRAMADA;MEIO AMBIENTE;ÁRVORE OU VEGETAÇÃO	220	17/10/2023 00:46:51	PORTO ALEGRE	RIN 05	304 - ARVORE OU VEGETACAO	581,05	26,93	0,22
2023-727194	INTERNA;NÃO PROGRAMADA;MEIO AMBIENTE;ÁRVORE OU VEGETAÇÃO	220	17/10/2023 01:22:53	ALVORADA	ALV0200210	304 - ARVORE OU VEGETACAO	374,5	53,77	216,9
2023-727196	INTERNA;NÃO PROGRAMADA;MEIO AMBIENTE;VENTO	13800	17/10/2023 01:26:18	CRISTAL	CAM 13	311 - VENTO	10,47	22,52	40,45
2023-728838	INTERNA;NÃO PROGRAMADA;MEIO AMBIENTE;ÁRVORE OU VEGETAÇÃO	13800	17/10/2023 01:39:43	DOM FELICIANO	DFE 03	304 - ARVORE OU VEGETACAO	988,73	1077,55	599
2023-727254	INTERNA;NÃO PROGRAMADA;MEIO AMBIENTE;VENTO	220	17/10/2023 02:01:30	VIAMAO	ACL 03	311 - VENTO	501,03	40,73	22,13
2023-727238	INTERNA;NÃO PROGRAMADA;MEIO AMBIENTE;ÁRVORE OU VEGETAÇÃO	220	17/10/2023 04:26:34	MAQUINE	TAR 3	304 - ARVORE OU VEGETACAO	344,92	52,6	2827,23
2023-727240	INTERNA;NÃO PROGRAMADA;MEIO AMBIENTE;ÁRVORE OU VEGETAÇÃO	13800	17/10/2023 05:30:48	BAGE	BAG2 29	304 - ARVORE OU VEGETACAO	160,2	1524,02	207,68
2023-727592	INTERNA;NÃO PROGRAMADA;MEIO AMBIENTE;VENTO	220	17/10/2023 05:48:52	PORTO ALEGRE	PAL1501503	311 - VENTO	180,3	134,78	131,45
2023-727281	INTERNA;NÃO PROGRAMADA;MEIO AMBIENTE;VENTO	220	17/10/2023 05:51:47	PORTO ALEGRE	PAL8 87	311 - VENTO	374,65	68,3	18,02
2023-727295	INTERNA;NÃO PROGRAMADA;MEIO AMBIENTE;VENTO	220	17/10/2023 05:55:52	PORTO ALEGRE	PAL14143	311 - VENTO	74,52	155,43	70,18
2023-727342	INTERNA;NÃO PROGRAMADA;MEIO AMBIENTE;VENTO	220	17/10/2023 06:00:12	GUAÍBA	GUA 110	311 - VENTO	269,83	18,28	16,35
2023-729309	INTERNA;NÃO PROGRAMADA;MEIO AMBIENTE;ÁRVORE OU VEGETAÇÃO	13800	17/10/2023 06:03:06	BARAO DO TRIUNFO	VAS 2	304 - ARVORE OU VEGETACAO	1106,82	497,38	303,82
2023-727312	INTERNA;NÃO PROGRAMADA;MEIO AMBIENTE;DESCARGA ATMOSFÉRICA	220	17/10/2023 06:20:02	BARAO DO TRIUNFO	CAM 17	303 - DESCARGA ATMOSFERICA	652,47	8,02	28,15
2023-727334	INTERNA;NÃO PROGRAMADA;MEIO AMBIENTE;DESCARGA ATMOSFÉRICA	13800	17/10/2023 06:25:34	CAMAQUA	CAM 17	303 - DESCARGA ATMOSFERICA	348,93	74,37	14,58
2023-727505	INTERNA;NÃO PROGRAMADA;MEIO AMBIENTE;VENTO	13800	17/10/2023 06:27:34	CHARQUEADAS	CHA2 3	311 - VENTO	348,1	81,45	4,75
2023-727331	INTERNA;NÃO PROGRAMADA;MEIO AMBIENTE;ÁRVORE OU VEGETAÇÃO	220	17/10/2023 06:28:11	PORTO ALEGRE	RIN 05	304 - ARVORE OU VEGETACAO	416,15	6,22	10,05
2023-727593	INTERNA;NÃO PROGRAMADA;MEIO AMBIENTE;DESCARGA ATMOSFÉRICA	220	17/10/2023 06:31:26	TORRES	TOR 3	303 - DESCARGA ATMOSFERICA	148,53	16,08	33,22
2023-727579	INTERNA;NÃO PROGRAMADA;MEIO AMBIENTE;VENTO	13800	17/10/2023 06:34:42	DOM PEDRITO	DPE 10	311 - VENTO	338,13	113,57	20,42
2023-727611	INTERNA;NÃO PROGRAMADA;MEIO AMBIENTE;DESCARGA ATMOSFÉRICA	13800	17/10/2023 06:37:54	CAMAQUA	CAM2 21	303 - DESCARGA ATMOSFERICA	446,37	36,32	31,1
2023-727364	INTERNA;NÃO PROGRAMADA;MEIO AMBIENTE;VENTO	220	17/10/2023 06:41:34	DOM PEDRO DE ALCANTARA	TOR 5	311 - VENTO	68,72	10,43	25,12
2023-731742	INTERNA;NÃO PROGRAMADA;MEIO AMBIENTE;ÁRVORE OU VEGETAÇÃO	220	17/10/2023 06:44:43	SANTO ANTONIO DA PATRULHA	SAO 1	304 - ARVORE OU VEGETACAO	3306,8	57,43	31,13
2023-727827	INTERNA;NÃO PROGRAMADA;MEIO AMBIENTE;DESCARGA ATMOSFÉRICA	220	17/10/2023 06:44:43	ENCRUZILHADA DO SUL	ECZ 2	303 - DESCARGA ATMOSFERICA	371,58	2082,3	124,13
2023-728380	INTERNA;NÃO PROGRAMADA;MEIO AMBIENTE;VENTO	13800	17/10/2023 06:44:46	SANTO ANTONIO DA PATRULHA	SAO 5	311 - VENTO	441,58	39,48	44,17
2023-727808	INTERNA;NÃO PROGRAMADA;MEIO AMBIENTE;ÁRVORE OU VEGETAÇÃO	13800	17/10/2023 06:45:01	BAGE	BAG2 23	304 - ARVORE OU VEGETACAO	606,43	48,57	49,23
2023-727237	INTERNA;NÃO PROGRAMADA;MEIO AMBIENTE;VENTO	220	17/10/2023 06:45:14	CAPAO DA CANOA	CPN 3	311 - VENTO	53,73	90,87	120,93
2023-726929	INTERNA;NÃO PROGRAMADA;MEIO AMBIENTE;VENTO	220	17/10/2023 06:53:48	TRES FORQUILHAS	TAR 5	311 - VENTO	693,98	0,12	4,52
2023-727503	INTERNA;NÃO PROGRAMADA;MEIO AMBIENTE;VENTO	220	17/10/2023 06:59:09	PORTO ALEGRE	PAL16164	311 - VENTO	118,2	12,1	265,2

RELATÓRIO DE INTERRUÇÃO EM SITUAÇÃO DE EMERGÊNCIA ISE 18.2023 – CEE EQTL



2023-727378	INTERNA;NÃO PROGRAMADA;MEIO AMBIENTE;VENTO	220	17/10/2023 07:01:07	PORTO ALEGRE	PAL202007	311 - VENTO	1608,63	61,67	6,48
2023-727381	INTERNA;NÃO PROGRAMADA;MEIO AMBIENTE;VENTO	220	17/10/2023 07:02:07	PORTO ALEGRE	PAL6 610	311 - VENTO	1884,98	15,75	100,45
2023-727704	INTERNA;NÃO PROGRAMADA;MEIO AMBIENTE;VENTO	13800	17/10/2023 07:07:03	SANTO ANTONIO DA PATRULHA	SAO 1	311 - VENTO	1509,45	62,53	155,97
2023-727610	INTERNA;NÃO PROGRAMADA;MEIO AMBIENTE;ÁRVORE OU VEGETAÇÃO	13800	17/10/2023 07:11:06	TRES FORQUILHAS	TAR 5	304 - ARVORE OU VEGETACAO	620,33	18,05	13,97
2023-729376	INTERNA;NÃO PROGRAMADA;MEIO AMBIENTE;VENTO	220	17/10/2023 07:21:19	OSORIO	OSO1 16	311 - VENTO	1422,27	35,85	260,57
2023-727417	INTERNA;NÃO PROGRAMADA;MEIO AMBIENTE;VENTO	13800	17/10/2023 07:25:01	BAGE	BAG2 22	311 - VENTO	1740,42	101,53	14,53
2023-727429	INTERNA;NÃO PROGRAMADA;MEIO AMBIENTE;VENTO	220	17/10/2023 07:30:24	VIAMAO	ACL 04	311 - VENTO	502,98	3,65	32,35
2023-728405	INTERNA;NÃO PROGRAMADA;MEIO AMBIENTE;ÁRVORE OU VEGETAÇÃO	13800	17/10/2023 07:41:31	ITATI	TAR 4	304 - ARVORE OU VEGETACAO	540,83	63,13	12,3
2023-727569	INTERNA;NÃO PROGRAMADA;MEIO AMBIENTE;DESCARGA ATMOSFÉRICA	13800	17/10/2023 07:41:33	DOM PEDRITO	DPE 08	303 - DESCARGA ATMOSFERICA	233,38	6,53	29,42
2023-727449	INTERNA;NÃO PROGRAMADA;MEIO AMBIENTE;DESCARGA ATMOSFÉRICA	220	17/10/2023 07:42:51	PORTO ALEGRE	PAL16167	303 - DESCARGA ATMOSFERICA	322,32	25,3	5,85
2023-727452	INTERNA;NÃO PROGRAMADA;MEIO AMBIENTE;ÁRVORE OU VEGETAÇÃO	13800	17/10/2023 07:44:11	BAGE	BAG2 22	304 - ARVORE OU VEGETACAO	1943,13	20,3	18,3
2023-727645	INTERNA;NÃO PROGRAMADA;MEIO AMBIENTE;ÁRVORE OU VEGETAÇÃO	220	17/10/2023 07:44:32	BARRA DO RIBEIRO	VAS 5	304 - ARVORE OU VEGETACAO	566,88	48,17	32,83
2023-727609	INTERNA;NÃO PROGRAMADA;MEIO AMBIENTE;DESCARGA ATMOSFÉRICA	13800	17/10/2023 07:47:37	ENCRUZILHADA DO SUL	ECZ 2	303 - DESCARGA ATMOSFERICA	153,72	513,32	29,65
2023-727462	INTERNA;NÃO PROGRAMADA;MEIO AMBIENTE;DESCARGA ATMOSFÉRICA	220	17/10/2023 07:48:26	PORTO ALEGRE	PAL16167	303 - DESCARGA ATMOSFERICA	232,07	73,37	11,13
2023-727776	INTERNA;NÃO PROGRAMADA;MEIO AMBIENTE;VENTO	220	17/10/2023 07:50:18	PORTO ALEGRE	PAL6 67	311 - VENTO	119,7	22,97	45,93
2023-727474	INTERNA;NÃO PROGRAMADA;MEIO AMBIENTE;DESCARGA ATMOSFÉRICA	220	17/10/2023 07:52:19	SANTO ANTONIO DA PATRULHA	SAO 3	303 - DESCARGA ATMOSFERICA	24,12	27,42	2123,15
2023-727565	INTERNA;NÃO PROGRAMADA;MEIO AMBIENTE;DESCARGA ATMOSFÉRICA	220	17/10/2023 07:54:33	SANTO ANTONIO DA PATRULHA	SAO 1	303 - DESCARGA ATMOSFERICA	1920,83	32,5	45,12
2023-727500	INTERNA;NÃO PROGRAMADA;MEIO AMBIENTE;VENTO	220	17/10/2023 08:00:51	CAMAQUA	CAM 17	311 - VENTO	1728,73	24,72	13,7
2023-727506	INTERNA;NÃO PROGRAMADA;MEIO AMBIENTE;ÁRVORE OU VEGETAÇÃO	220	17/10/2023 08:02:22	TAPES	VAS 3	304 - ARVORE OU VEGETACAO	1588,37	4,27	35
2023-727515	INTERNA;NÃO PROGRAMADA;MEIO AMBIENTE;DESCARGA ATMOSFÉRICA	13800	17/10/2023 08:04:32	DOM PEDRITO	DPE 04	303 - DESCARGA ATMOSFERICA	600,25	12,82	5,28
2023-729834	INTERNA;NÃO PROGRAMADA;MEIO AMBIENTE;ÁRVORE OU VEGETAÇÃO	220	17/10/2023 08:05:20	SANTO ANTONIO DA PATRULHA	SAO 1	304 - ARVORE OU VEGETACAO	2021,45	22,1	69,87
2023-727997	INTERNA;NÃO PROGRAMADA;MEIO AMBIENTE;DESCARGA ATMOSFÉRICA	13800	17/10/2023 08:17:14	ARAMBARE	CAM2 22	303 - DESCARGA ATMOSFERICA	189,65	1246,03	257,08
2023-727554	INTERNA;NÃO PROGRAMADA;MEIO AMBIENTE;VENTO	220	17/10/2023 08:17:30	VIAMAO	ACL 04	311 - VENTO	342,68	70,8	42,08
2023-729242	INTERNA;NÃO PROGRAMADA;MEIO AMBIENTE;DESCARGA ATMOSFÉRICA	13800	17/10/2023 08:20:06	VIAMAO	PMR 8	303 - DESCARGA ATMOSFERICA	472,9	120	62
2023-727967	INTERNA;NÃO PROGRAMADA;MEIO AMBIENTE;VENTO	13800	17/10/2023 08:23:32	TORRES	TOR 5	311 - VENTO	119,3	3,67	354,5
2023-727583	INTERNA;NÃO PROGRAMADA;MEIO AMBIENTE;ÁRVORE OU VEGETAÇÃO	220	17/10/2023 08:28:30	PORTO ALEGRE	PAL8 84	304 - ARVORE OU VEGETACAO	147,98	28,7	41,08
2023-727596	INTERNA;NÃO PROGRAMADA;MEIO AMBIENTE;VENTO	220	17/10/2023 08:33:34	GUAIBA	GUA 14	311 - VENTO	507,8	629,23	39,97
2023-727612	INTERNA;NÃO PROGRAMADA;MEIO AMBIENTE;VENTO	220	17/10/2023 08:37:22	CHARQUEADAS	CHA2 4	311 - VENTO	1512,43	48,82	107,67
2023-727980	INTERNA;NÃO PROGRAMADA;MEIO AMBIENTE;ÁRVORE OU VEGETAÇÃO	220	17/10/2023 08:37:30	DOM FELICIANO	ECZ 2	304 - ARVORE OU VEGETACAO	112,82	43,48	89,8
2023-727621	INTERNA;NÃO PROGRAMADA;MEIO AMBIENTE;VENTO	220	17/10/2023 08:40:29	GUAIBA	GUA 111	311 - VENTO	363,55	23,62	105,97
2023-727638	INTERNA;NÃO PROGRAMADA;MEIO AMBIENTE;VENTO	220	17/10/2023 08:40:50	CAMAQUA	CAM 11	311 - VENTO	3041,35	121,02	9,92
2023-727626	INTERNA;NÃO PROGRAMADA;MEIO AMBIENTE;VENTO	220	17/10/2023 08:41:36	SANTO ANTONIO DA PATRULHA	SAO 2	311 - VENTO	1534,93	50,25	76,72
2023-727628	INTERNA;NÃO PROGRAMADA;MEIO AMBIENTE;VENTO	220	17/10/2023 08:42:15	PORTO ALEGRE	PAL2 211	311 - VENTO	582,95	17	13,88
2023-727634	INTERNA;NÃO PROGRAMADA;MEIO AMBIENTE;ÁRVORE OU VEGETAÇÃO	220	17/10/2023 08:42:20	SAO JERONIMO	SJE 03	304 - ARVORE OU VEGETACAO	3695,65	14,53	1119,48
2023-727658	INTERNA;NÃO PROGRAMADA;MEIO AMBIENTE;VENTO	220	17/10/2023 08:45:27	DOM FELICIANO	DFE 04	311 - VENTO	3345,85	1,25	18,98
2023-727657	INTERNA;NÃO PROGRAMADA;MEIO AMBIENTE;DESCARGA ATMOSFÉRICA	13800	17/10/2023 08:47:06	ENCRUZILHADA DO SUL	ECZ 2	303 - DESCARGA ATMOSFERICA	4588,12	63,35	41,95
2023-727652	INTERNA;NÃO PROGRAMADA;MEIO AMBIENTE;DESCARGA ATMOSFÉRICA	220	17/10/2023 08:47:25	PORTO ALEGRE	PAL5 511	303 - DESCARGA ATMOSFERICA	1347,78	146,32	1,35
2023-727674	INTERNA;NÃO PROGRAMADA;MEIO AMBIENTE;ÁRVORE OU VEGETAÇÃO	220	17/10/2023 08:51:56	BAGE	BAG1 14	304 - ARVORE OU VEGETACAO	1834,73	11,05	35,4
2023-727665	INTERNA;NÃO PROGRAMADA;MEIO AMBIENTE;DESCARGA ATMOSFÉRICA	220	17/10/2023 08:52:14	PORTO ALEGRE	PAL16167	303 - DESCARGA ATMOSFERICA	334,78	7,7	48,17

2023-727677	INTERNA;NÃO PROGRAMADA;MEIO AMBIENTE;VENTO	220	17/10/2023 08:54:24	TRES FORQUILHAS	TAR 4	311 - VENTO	67,15	29,73	233,77
2023-727688	INTERNA;NÃO PROGRAMADA;MEIO AMBIENTE;ÁRVORE OU VEGETAÇÃO	220	17/10/2023 08:57:12	CARAA	SAO 6	304 - ARVORE OU VEGETACAO	375,18	18,77	48,38
2023-727694	INTERNA;NÃO PROGRAMADA;MEIO AMBIENTE;VENTO	220	17/10/2023 08:59:04	PORTO ALEGRE	MDE 8	311 - VENTO	440,85	3,73	47,98
2023-727696	INTERNA;NÃO PROGRAMADA;MEIO AMBIENTE;ÁRVORE OU VEGETAÇÃO	13800	17/10/2023 08:59:30	BAGE	BAG2 23	304 - ARVORE OU VEGETACAO	570,75	61,72	18,47
2023-727752	INTERNA;NÃO PROGRAMADA;MEIO AMBIENTE;VENTO	220	17/10/2023 09:02:10	TERRA DE AREIA	TAR 3	311 - VENTO	582,67	39,62	7,15
2023-729257	INTERNA;NÃO PROGRAMADA;MEIO AMBIENTE;ÁRVORE OU VEGETAÇÃO	220	17/10/2023 09:12:05	OSORIO	OSO1 16	304 - ARVORE OU VEGETACAO	861,7	53,13	30,17
2023-729340	INTERNA;NÃO PROGRAMADA;MEIO AMBIENTE;VENTO	13800	17/10/2023 09:19:17	GUÁIBA	ELD 6	311 - VENTO	1841,1	9,08	5,93
2023-727764	INTERNA;NÃO PROGRAMADA;MEIO AMBIENTE;VENTO	220	17/10/2023 09:19:40	PALMARES DO SUL	PMR 1	311 - VENTO	1789,87	185,02	14,75
2023-727765	INTERNA;NÃO PROGRAMADA;MEIO AMBIENTE;ÁRVORE OU VEGETAÇÃO	220	17/10/2023 09:19:58	BAGE	BAG2 22	304 - ARVORE OU VEGETACAO	1745,87	7,2	16,07
2023-727814	INTERNA;NÃO PROGRAMADA;MEIO AMBIENTE;DESCARGA ATMOSFÉRICA	13800	17/10/2023 09:27:16	ENCRUZILHADA DO SUL	AES 3FICT	303 - DESCARGA ATMOSFERICA	1510,93	43,58	30,28
2023-727830	INTERNA;NÃO PROGRAMADA;MEIO AMBIENTE;ÁRVORE OU VEGETAÇÃO	220	17/10/2023 09:35:51	MAQUINE	OSO1 15	304 - ARVORE OU VEGETACAO	333,7	12,42	49,15
2023-727843	INTERNA;NÃO PROGRAMADA;MEIO AMBIENTE;VENTO	220	17/10/2023 09:42:52	ALVORADA	ALV 2	311 - VENTO	107,62	111,5	1,6
2023-727848	INTERNA;NÃO PROGRAMADA;MEIO AMBIENTE;EROSÃO	220	17/10/2023 09:43:45	ENCRUZILHADA DO SUL	ECZ 2	306 - EROSAO	2487,28	15,15	46,4
2023-727855	INTERNA;NÃO PROGRAMADA;MEIO AMBIENTE;ÁRVORE OU VEGETAÇÃO	220	17/10/2023 09:43:56	ALVORADA	ALV 2	304 - ARVORE OU VEGETACAO	325,3	7,95	46,32
2023-727885	INTERNA;NÃO PROGRAMADA;MEIO AMBIENTE;VENTO	220	17/10/2023 09:51:04	PORTO ALEGRE	PAL2 213	311 - VENTO	267,02	0,1	8,45
2023-727877	INTERNA;NÃO PROGRAMADA;MEIO AMBIENTE;DESCARGA ATMOSFÉRICA	220	17/10/2023 09:52:45	DOM PEDRITO	DPE 09	303 - DESCARGA ATMOSFERICA	1815,1	478,83	10,55
2023-727880	INTERNA;NÃO PROGRAMADA;MEIO AMBIENTE;VENTO	220	17/10/2023 09:53:16	GUÁIBA	GUA 11	311 - VENTO	854,42	9,32	4,35
2023-727882	INTERNA;NÃO PROGRAMADA;MEIO AMBIENTE;VENTO	220	17/10/2023 09:54:27	XANGRI-LA	ATS 1	311 - VENTO	388,03	126,52	174,15
2023-727909	INTERNA;NÃO PROGRAMADA;MEIO AMBIENTE;ÁRVORE OU VEGETAÇÃO	13800	17/10/2023 10:01:03	BAGE	BAG2 22	304 - ARVORE OU VEGETACAO	1733,62	50,27	21,25
2023-727912	INTERNA;NÃO PROGRAMADA;MEIO AMBIENTE;ÁRVORE OU VEGETAÇÃO	13800	17/10/2023 10:03:23	DOM PEDRO DE ALCANTARA	TOR 5	304 - ARVORE OU VEGETACAO	407,25	54,48	29,78
2023-727921	INTERNA;NÃO PROGRAMADA;MEIO AMBIENTE;VENTO	220	17/10/2023 10:06:05	PORTO ALEGRE	PAL16161	311 - VENTO	202,93	9,97	5,27
2023-727931	INTERNA;NÃO PROGRAMADA;MEIO AMBIENTE;VENTO	220	17/10/2023 10:08:19	PORTO ALEGRE	ELD 1	311 - VENTO	481,88	0,12	11,72
2023-727950	INTERNA;NÃO PROGRAMADA;MEIO AMBIENTE;ÁRVORE OU VEGETAÇÃO	220	17/10/2023 10:12:18	MORRINHOS DO SUL	TOR 6	304 - ARVORE OU VEGETACAO	896,87	0,12	1,7
2023-727973	INTERNA;NÃO PROGRAMADA;MEIO AMBIENTE;ÁRVORE OU VEGETAÇÃO	220	17/10/2023 10:16:08	ALVORADA	ALV 2	304 - ARVORE OU VEGETACAO	20,63	17,05	14,62
2023-728921	INTERNA;NÃO PROGRAMADA;MEIO AMBIENTE;DESCARGA ATMOSFÉRICA	13800	17/10/2023 10:16:24	CAMAQUA	CAM 12	303 - DESCARGA ATMOSFERICA	422,35	41,83	14,43
2023-727975	INTERNA;NÃO PROGRAMADA;MEIO AMBIENTE;VENTO	220	17/10/2023 10:18:21	PORTO ALEGRE	PAL16163	311 - VENTO	337,92	5,77	28,27
2023-727982	INTERNA;NÃO PROGRAMADA;MEIO AMBIENTE;ÁRVORE OU VEGETAÇÃO	220	17/10/2023 10:21:11	PORTO ALEGRE	PAL14143	304 - ARVORE OU VEGETACAO	399,82	1265,77	10,4
2023-729289	INTERNA;NÃO PROGRAMADA;MEIO AMBIENTE;DESCARGA ATMOSFÉRICA	13800	17/10/2023 10:23:03	ENCRUZILHADA DO SUL	ECZ 2	303 - DESCARGA ATMOSFERICA	543,22	39,13	45,93
2023-728032	INTERNA;NÃO PROGRAMADA;MEIO AMBIENTE;VENTO	220	17/10/2023 10:33:43	ALVORADA	ALV 2	311 - VENTO	265,45	6,87	12,27
2023-728045	INTERNA;NÃO PROGRAMADA;MEIO AMBIENTE;VENTO	220	17/10/2023 10:35:21	MINAS DO LEO	CRM1 1	311 - VENTO	2164,78	25,75	11,25
2023-728061	INTERNA;NÃO PROGRAMADA;MEIO AMBIENTE;ÁRVORE OU VEGETAÇÃO	13800	17/10/2023 10:35:53	SANTO ANTONIO DA PATRULHA	SAO 2	304 - ARVORE OU VEGETACAO	382,55	3,37	98,5
2023-728080	INTERNA;NÃO PROGRAMADA;MEIO AMBIENTE;VENTO	220	17/10/2023 10:46:27	PORTO ALEGRE	PAL3 31	311 - VENTO	258,88	142,63	2,72
2023-728112	INTERNA;NÃO PROGRAMADA;MEIO AMBIENTE;VENTO	220	17/10/2023 10:53:07	CARAA	SAO 6	311 - VENTO	1571,08	82,87	16,8
2023-728421	INTERNA;NÃO PROGRAMADA;MEIO AMBIENTE;VENTO	220	17/10/2023 10:54:25	TRES CACHOEIRAS	TAR 5	311 - VENTO	346,72	397,62	37,18
2023-728119	INTERNA;NÃO PROGRAMADA;MEIO AMBIENTE;VENTO	220	17/10/2023 10:58:27	PORTO ALEGRE	PAL13139	311 - VENTO	388,48	0,18	43,77
2023-728138	INTERNA;NÃO PROGRAMADA;MEIO AMBIENTE;VENTO	13800	17/10/2023 11:04:00	XANGRI-LA	ATS 5	311 - VENTO	160,53	63,4	79,2
2023-728154	INTERNA;NÃO PROGRAMADA;MEIO AMBIENTE;ÁRVORE OU VEGETAÇÃO	220	17/10/2023 11:09:07	TORRES	TOR 5	304 - ARVORE OU VEGETACAO	410,03	76,83	5,42
2023-728155	INTERNA;NÃO PROGRAMADA;MEIO AMBIENTE;DESCARGA ATMOSFÉRICA	13800	17/10/2023 11:11:39	DOM PEDRITO	DPE 04	303 - DESCARGA ATMOSFERICA	204,27	10,47	8,37
2023-728165	INTERNA;NÃO PROGRAMADA;MEIO AMBIENTE;VENTO	220	17/10/2023 11:15:02	PORTO ALEGRE	RIN 09	311 - VENTO	1347,08	58,4	59,68



2023-728169	INTERNA;NÃO PROGRAMADA;MEIO AMBIENTE;VENTO	13800	17/10/2023 11:16:49	VIAMAO	VIA 116	311 - VENTO	163,77	34,12	28,12
2023-728198	INTERNA;NÃO PROGRAMADA;MEIO AMBIENTE;DESCARGA ATMOSFÉRICA	220	17/10/2023 11:20:15	DOM FELICIANO	DFE 04	303 - DESCARGA ATMOSFERICA	1367,32	106,2	36,23
2023-729409	INTERNA;NÃO PROGRAMADA;MEIO AMBIENTE;VENTO	13800	17/10/2023 11:25:01	TAPES	VAS 4	311 - VENTO	518,6	28,62	12,77
2023-728221	INTERNA;NÃO PROGRAMADA;MEIO AMBIENTE;ÁRVORE OU VEGETAÇÃO	220	17/10/2023 11:25:11	PORTO ALEGRE	PAL10101	304 - ARVORE OU VEGETACAO	995,47	10,67	242,43
2023-728227	INTERNA;NÃO PROGRAMADA;MEIO AMBIENTE;VENTO	220	17/10/2023 11:27:31	OSORIO	OSO1 16	311 - VENTO	2052,53	41,98	220,43
2023-728249	INTERNA;NÃO PROGRAMADA;MEIO AMBIENTE;VENTO	13800	17/10/2023 11:37:01	BAGE	BAG2 22	311 - VENTO	1869,93	2,32	7,55
2023-729310	INTERNA;NÃO PROGRAMADA;MEIO AMBIENTE;ÁRVORE OU VEGETAÇÃO	13800	17/10/2023 11:38:52	CAMAQUA	CAM 11	304 - ARVORE OU VEGETACAO	470,23	37,68	43,33
2023-728258	INTERNA;NÃO PROGRAMADA;MEIO AMBIENTE;VENTO	220	17/10/2023 11:39:21	TAPES	VAS 5	311 - VENTO	2886,77	11,23	116,32
2023-728279	INTERNA;NÃO PROGRAMADA;MEIO AMBIENTE;VENTO	220	17/10/2023 11:47:51	SAO JERONIMO	SJE 03	311 - VENTO	1274,78	53,62	37,1
2023-728343	INTERNA;NÃO PROGRAMADA;MEIO AMBIENTE;VENTO	220	17/10/2023 11:48:56	TRES FORQUILHAS	TAR 4	311 - VENTO	441,53	6,53	4,98
2023-728303	INTERNA;NÃO PROGRAMADA;MEIO AMBIENTE;ÁRVORE OU VEGETAÇÃO	220	17/10/2023 11:54:23	ALVORADA	ALV 2	304 - ARVORE OU VEGETACAO	81,5	55,92	44,83
2023-728730	INTERNA;NÃO PROGRAMADA;MEIO AMBIENTE;ÁRVORE OU VEGETAÇÃO	220	17/10/2023 12:04:37	ITATI	TAR 4	304 - ARVORE OU VEGETACAO	353,63	15,78	29,97
2023-728330	INTERNA;NÃO PROGRAMADA;MEIO AMBIENTE;VENTO	220	17/10/2023 12:05:21	ALVORADA	VIA 111	311 - VENTO	218,33	2,77	29,53
2023-728739	INTERNA;NÃO PROGRAMADA;MEIO AMBIENTE;DESCARGA ATMOSFÉRICA	13800	17/10/2023 12:07:39	BAGE	BAG2 29	303 - DESCARGA ATMOSFERICA	1177,03	209,73	43,65
2023-728349	INTERNA;NÃO PROGRAMADA;MEIO AMBIENTE;DESCARGA ATMOSFÉRICA	220	17/10/2023 12:14:25	DOM FELICIANO	DFE 01	303 - DESCARGA ATMOSFERICA	106,15	0,22	17
2023-728992	INTERNA;NÃO PROGRAMADA;MEIO AMBIENTE;DESCARGA ATMOSFÉRICA	13800	17/10/2023 12:23:33	ENCRUZILHADA DO SUL	ECZ 2	303 - DESCARGA ATMOSFERICA	338,12	18,05	10,1
2023-729030	INTERNA;NÃO PROGRAMADA;MEIO AMBIENTE;VENTO	13800	17/10/2023 12:25:08	TRES FORQUILHAS	TAR 4	311 - VENTO	295,85	0,1	8,28
2023-728372	INTERNA;NÃO PROGRAMADA;MEIO AMBIENTE;VENTO	220	17/10/2023 12:25:35	PORTO ALEGRE	PAL202008	311 - VENTO	1213,8	23,7	34,7
2023-728934	INTERNA;NÃO PROGRAMADA;MEIO AMBIENTE;ÁRVORE OU VEGETAÇÃO	13800	17/10/2023 12:28:30	SENTINELA DO SUL	VAS 2	304 - ARVORE OU VEGETACAO	227,42	55,55	27,53
2023-728355	INTERNA;NÃO PROGRAMADA;MEIO AMBIENTE;VENTO	13800	17/10/2023 12:33:29	TRES FORQUILHAS	TAR 4	311 - VENTO	7,05	1229,62	156,13
2023-728390	INTERNA;NÃO PROGRAMADA;MEIO AMBIENTE;VENTO	13800	17/10/2023 12:33:39	TORRES	TOR 7	311 - VENTO	101,45	27,68	17,97
2023-728538	INTERNA;NÃO PROGRAMADA;MEIO AMBIENTE;DESCARGA ATMOSFÉRICA	220	17/10/2023 12:37:14	PORTO ALEGRE	PAL6 67	303 - DESCARGA ATMOSFERICA	91,62	342,05	49,1
2023-728417	INTERNA;NÃO PROGRAMADA;MEIO AMBIENTE;VENTO	220	17/10/2023 12:48:40	PORTO ALEGRE	ELD 1	311 - VENTO	273,97	34,83	12,18
2023-728633	INTERNA;NÃO PROGRAMADA;MEIO AMBIENTE;VENTO	13800	17/10/2023 12:52:49	DOM PEDRITO	DPE 03	311 - VENTO	224,6	1402,73	106,97
2023-728556	INTERNA;NÃO PROGRAMADA;MEIO AMBIENTE;VENTO	220	17/10/2023 12:54:26	ELDORADO DO SUL	GUA 13	311 - VENTO	603,97	43,27	112,3
2023-728444	INTERNA;NÃO PROGRAMADA;MEIO AMBIENTE;DESCARGA ATMOSFÉRICA	13800	17/10/2023 13:01:10	DOM PEDRITO	DPE 04	303 - DESCARGA ATMOSFERICA	1600,08	3,73	20,75
2023-728451	INTERNA;NÃO PROGRAMADA;MEIO AMBIENTE;ÁRVORE OU VEGETAÇÃO	220	17/10/2023 13:04:28	CHARQUEADAS	CHA2 4	304 - ARVORE OU VEGETACAO	3328,2	5,25	31,98
2023-728448	INTERNA;NÃO PROGRAMADA;MEIO AMBIENTE;VENTO	220	17/10/2023 13:05:08	BAGE	BAG1 14	311 - VENTO	1241,48	44,97	81,42
2023-728457	INTERNA;NÃO PROGRAMADA;MEIO AMBIENTE;VENTO	220	17/10/2023 13:06:25	TRAMANDAI	TRA 1	311 - VENTO	1414,3	1,07	89,15
2023-728460	INTERNA;NÃO PROGRAMADA;MEIO AMBIENTE;ÁRVORE OU VEGETAÇÃO	220	17/10/2023 13:08:00	MARIANA PIMENTEL	GUA 12	304 - ARVORE OU VEGETACAO	1350,63	0,12	3,07
2023-730239	INTERNA;NÃO PROGRAMADA;MEIO AMBIENTE;DESCARGA ATMOSFÉRICA	13800	17/10/2023 13:12:38	DOM PEDRITO	DPE 04	303 - DESCARGA ATMOSFERICA	1505,42	43,83	31,3
2023-728479	INTERNA;NÃO PROGRAMADA;MEIO AMBIENTE;VENTO	220	17/10/2023 13:12:48	PORTO ALEGRE	PAL8 84	311 - VENTO	101,07	51,73	1,43
2023-728467	INTERNA;NÃO PROGRAMADA;MEIO AMBIENTE;DESCARGA ATMOSFÉRICA	220	17/10/2023 13:15:06	VIAMAO	ACL 02	303 - DESCARGA ATMOSFERICA	1909,02	27,03	5,43
2023-728488	INTERNA;NÃO PROGRAMADA;MEIO AMBIENTE;VENTO	220	17/10/2023 13:21:09	DOM FELICIANO	DFE 03	311 - VENTO	3145,38	0,05	3,27
2023-728493	INTERNA;NÃO PROGRAMADA;MEIO AMBIENTE;ÁRVORE OU VEGETAÇÃO	220	17/10/2023 13:23:20	LAVRAS DO SUL	BAG2 22	304 - ARVORE OU VEGETACAO	1259,98	4,53	24,82
2023-728549	INTERNA;NÃO PROGRAMADA;MEIO AMBIENTE;DESCARGA ATMOSFÉRICA	13800	17/10/2023 13:27:19	ELDORADO DO SUL	GUA 11	303 - DESCARGA ATMOSFERICA	102,07	40,97	437,6
2023-728522	INTERNA;NÃO PROGRAMADA;MEIO AMBIENTE;VENTO	220	17/10/2023 13:37:40	PORTO ALEGRE	PAL3 311	311 - VENTO	218,33	1026,97	52,53
2023-728535	INTERNA;NÃO PROGRAMADA;MEIO AMBIENTE;VENTO	220	17/10/2023 13:44:20	CAPAO DA CANOA	ATL 5	311 - VENTO	438,72	846,22	7,03
2023-729470	INTERNA;NÃO PROGRAMADA;MEIO AMBIENTE;VENTO	13800	17/10/2023 13:58:42	ENCRUZILHADA DO SUL	ECZ 2	311 - VENTO	576,7	34,8	53,67

2023-729671	INTERNA;NÃO PROGRAMADA;MEIO AMBIENTE;VENTO	13800	17/10/2023 14:01:43	ENCRUZILHADA DO SUL	ECZ 2	311 - VENTO	433,28	296,93	47,9
2023-728577	INTERNA;NÃO PROGRAMADA;MEIO AMBIENTE;VENTO	220	17/10/2023 14:02:50	SAO JERONIMO	SJE 03	311 - VENTO	1484,48	8,82	28,4
2023-728602	INTERNA;NÃO PROGRAMADA;MEIO AMBIENTE;VENTO	220	17/10/2023 14:09:48	XANGRI-LA	ATL 7	311 - VENTO	1183,82	5,92	33,77
2023-728610	INTERNA;NÃO PROGRAMADA;MEIO AMBIENTE;VENTO	220	17/10/2023 14:10:09	PORTO ALEGRE	PAL2 213	311 - VENTO	1119,82	0,72	41,13
2023-728615	INTERNA;NÃO PROGRAMADA;MEIO AMBIENTE;VENTO	220	17/10/2023 14:14:14	GUAÍBA	GUA 13	311 - VENTO	609,18	12,53	33,85
2023-729102	INTERNA;NÃO PROGRAMADA;MEIO AMBIENTE;DESCARGA ATMOSFÉRICA	13800	17/10/2023 14:14:25	ELDORADO DO SUL	ELD 6	303 - DESCARGA ATMOSFERICA	258,93	3,48	45,62
2023-728628	INTERNA;NÃO PROGRAMADA;MEIO AMBIENTE;ÁRVORE OU VEGETAÇÃO	220	17/10/2023 14:15:48	PORTO ALEGRE	PAL1501516	304 - ARVORE OU VEGETACAO	1284,55	25,73	76,42
2023-728642	INTERNA;NÃO PROGRAMADA;MEIO AMBIENTE;VENTO	220	17/10/2023 14:27:56	PORTO ALEGRE	PAL1501501	311 - VENTO	1158,2	7,58	18,87
2023-728651	INTERNA;NÃO PROGRAMADA;MEIO AMBIENTE;QUEIMA OU INCÊNDIO	220	17/10/2023 14:30:48	CAPAO DA CANOA	CPN 3	307 - QUEIMA OU INCENDIO	877,47	29,3	22,97
2023-729419	INTERNA;NÃO PROGRAMADA;MEIO AMBIENTE;VENTO	220	17/10/2023 14:32:30	DOM FELICIANO	DFE 03	311 - VENTO	1327,68	13,27	13,17
2023-728847	INTERNA;NÃO PROGRAMADA;MEIO AMBIENTE;VENTO	13800	17/10/2023 14:32:37	DOM PEDRITO	DPE 04	311 - VENTO	341,37	132,38	19,03
2023-728698	INTERNA;NÃO PROGRAMADA;MEIO AMBIENTE;VENTO	220	17/10/2023 14:47:32	VIAMAO	VIA 113	311 - VENTO	324,85	8,4	72,62
2023-728708	INTERNA;NÃO PROGRAMADA;MEIO AMBIENTE;DESCARGA ATMOSFÉRICA	220	17/10/2023 14:50:05	LAVRAS DO SUL	BAG2 22	303 - DESCARGA ATMOSFERICA	1204,07	15,5	1,62
2023-728712	INTERNA;NÃO PROGRAMADA;MEIO AMBIENTE;ÁRVORE OU VEGETAÇÃO	220	17/10/2023 14:52:51	BAGE	BAG2 23	304 - ARVORE OU VEGETACAO	2568,48	56,4	44,38
2023-728758	INTERNA;NÃO PROGRAMADA;MEIO AMBIENTE;VENTO	220	17/10/2023 15:09:53	GUAÍBA	GUA 11	311 - VENTO	600,25	28,62	13,63
2023-728988	INTERNA;NÃO PROGRAMADA;MEIO AMBIENTE;DESCARGA ATMOSFÉRICA	13800	17/10/2023 15:23:51	OSORIO	OSO1 16	303 - DESCARGA ATMOSFERICA	200,08	27,7	199,17
2023-728848	INTERNA;NÃO PROGRAMADA;MEIO AMBIENTE;DESCARGA ATMOSFÉRICA	220	17/10/2023 15:37:08	DOM FELICIANO	DFE 04	303 - DESCARGA ATMOSFERICA	2957,4	29,57	8,95
2023-729414	INTERNA;NÃO PROGRAMADA;MEIO AMBIENTE;ÁRVORE OU VEGETAÇÃO	220	17/10/2023 15:46:52	TRES FORQUILHAS	TAR 4	304 - ARVORE OU VEGETACAO	1070,43	43,4	11,3
2023-728900	INTERNA;NÃO PROGRAMADA;MEIO AMBIENTE;VENTO	220	17/10/2023 15:51:55	BAGE	BAG2 29	311 - VENTO	1302,63	94,85	36,68
2023-728939	INTERNA;NÃO PROGRAMADA;MEIO AMBIENTE;VENTO	220	17/10/2023 16:06:33	CAPAO DA CANOA	ATL 3	311 - VENTO	1310,93	40,52	6,8
2023-728935	INTERNA;NÃO PROGRAMADA;MEIO AMBIENTE;VENTO	220	17/10/2023 16:10:21	CIDREIRA	PIN 3	311 - VENTO	975,45	30,2	13,92
2023-728971	INTERNA;NÃO PROGRAMADA;MEIO AMBIENTE;VENTO	220	17/10/2023 16:26:51	BAGE	BAG2 26	311 - VENTO	1219,92	3,1	35,6
2023-729050	INTERNA;NÃO PROGRAMADA;MEIO AMBIENTE;VENTO	220	17/10/2023 16:31:12	PORTO ALEGRE	PAL13139	311 - VENTO	128,22	15,75	53,75
2023-729000	INTERNA;NÃO PROGRAMADA;MEIO AMBIENTE;ÁRVORE OU VEGETAÇÃO	220	17/10/2023 16:39:08	HULHA NEGRA	BAG2 23	304 - ARVORE OU VEGETACAO	2407,15	32,68	22,23
2023-729048	INTERNA;NÃO PROGRAMADA;MEIO AMBIENTE;VENTO	220	17/10/2023 16:57:40	ALVORADA	VIA 226	311 - VENTO	60	0,07	31,3
2023-729056	INTERNA;NÃO PROGRAMADA;MEIO AMBIENTE;VENTO	220	17/10/2023 16:59:22	CAPAO DA CANOA	CPN 1	311 - VENTO	558,97	14,02	10,23
2023-729071	INTERNA;NÃO PROGRAMADA;MEIO AMBIENTE;VENTO	220	17/10/2023 17:04:58	MAQUINE	OSO1 15	311 - VENTO	1148,7	49,25	48,57
2023-729427	INTERNA;NÃO PROGRAMADA;MEIO AMBIENTE;VENTO	220	17/10/2023 17:07:44	BARRA DO RIBEIRO	GUA 12	311 - VENTO	2304,72	162,33	27,13
2023-729132	INTERNA;NÃO PROGRAMADA;MEIO AMBIENTE;VENTO	13800	17/10/2023 17:12:14	PORTO ALEGRE	PAL12123	311 - VENTO	74,43	64,35	60,98
2023-729100	INTERNA;NÃO PROGRAMADA;MEIO AMBIENTE;VENTO	220	17/10/2023 17:14:19	CAPAO DA CANOA	CPN 3	311 - VENTO	322,43	6,07	133,93
2023-729125	INTERNA;NÃO PROGRAMADA;MEIO AMBIENTE;ÁRVORE OU VEGETAÇÃO	13800	17/10/2023 17:15:50	SERTAO SANTANA	VAS 5	304 - ARVORE OU VEGETACAO	77,03	977,8	294,33
2023-729332	INTERNA;NÃO PROGRAMADA;MEIO AMBIENTE;ÁRVORE OU VEGETAÇÃO	220	17/10/2023 17:21:58	MORRINHOS DO SUL	TOR 6	304 - ARVORE OU VEGETACAO	417,47	23	25,03
2023-729691	INTERNA;NÃO PROGRAMADA;MEIO AMBIENTE;VENTO	13800	17/10/2023 17:25:51	CAPIVARI DO SUL	PMR 8	311 - VENTO	244,15	10	75
2023-729127	INTERNA;NÃO PROGRAMADA;MEIO AMBIENTE;VENTO	220	17/10/2023 17:26:20	CAPAO DA CANOA	ATL 1	311 - VENTO	1358,37	5,83	25,48
2023-729131	INTERNA;NÃO PROGRAMADA;MEIO AMBIENTE;VENTO	220	17/10/2023 17:27:11	TRES FORQUILHAS	TAR 4	311 - VENTO	74,2	14,33	12,08
2023-729149	INTERNA;NÃO PROGRAMADA;MEIO AMBIENTE;VENTO	220	17/10/2023 17:27:57	PORTO ALEGRE	PAL6 613	311 - VENTO	987,07	15,4	31,02
2023-729168	INTERNA;NÃO PROGRAMADA;MEIO AMBIENTE;DESCARGA ATMOSFÉRICA	220	17/10/2023 17:41:11	SANTO ANTONIO DA PATRULHA	SAO 4	303 - DESCARGA ATMOSFERICA	1067,1	9,82	14,5
2023-729195	INTERNA;NÃO PROGRAMADA;MEIO AMBIENTE;VENTO	220	17/10/2023 17:47:36	PORTO ALEGRE	PAL8 89	311 - VENTO	1044,5	0,07	95,97
2023-729217	INTERNA;NÃO PROGRAMADA;MEIO AMBIENTE;VENTO	220	17/10/2023 17:57:07	PORTO ALEGRE	PAL16165	311 - VENTO	1021,97	7,82	70,12

2023-729248	INTERNA;NÃO PROGRAMADA;MEIO AMBIENTE;DESCARGA ATMOSFÉRICA	220	17/10/2023 18:12:00	SENTINELA DO SUL	VAS 4	303 - DESCARGA ATMOSFERICA	69,23	4,47	14,65
2023-729262	INTERNA;NÃO PROGRAMADA;MEIO AMBIENTE;ÁRVORE OU VEGETAÇÃO	220	17/10/2023 18:17:11	VIAMAO	VIA 114	304 - ARVORE OU VEGETACAO	260,53	20,47	26,28
2023-729270	INTERNA;NÃO PROGRAMADA;MEIO AMBIENTE;DESCARGA ATMOSFÉRICA	220	17/10/2023 18:20:17	SANTO ANTONIO DA PATRULHA	SAO 4	303 - DESCARGA ATMOSFERICA	1115,57	10,82	5,2
2023-729284	INTERNA;NÃO PROGRAMADA;MEIO AMBIENTE;VENTO	220	17/10/2023 18:27:11	TRES CACHOEIRAS	TAR 5	311 - VENTO	337,62	25,65	16,1
2023-729319	INTERNA;NÃO PROGRAMADA;MEIO AMBIENTE;VENTO	220	17/10/2023 18:44:09	TORRES	TOR 6	311 - VENTO	47,75	42,6	25,6
2023-729403	INTERNA;NÃO PROGRAMADA;MEIO AMBIENTE;ÁRVORE OU VEGETAÇÃO	220	17/10/2023 18:49:55	CERRO GRANDE DO SUL	VAS 2	304 - ARVORE OU VEGETACAO	51,7	16,8	19,15
2023-729334	INTERNA;NÃO PROGRAMADA;MEIO AMBIENTE;ÁRVORE OU VEGETAÇÃO	220	17/10/2023 18:50:53	TORRES	TOR 5	304 - ARVORE OU VEGETACAO	29,4	37	64,92
2023-729364	INTERNA;NÃO PROGRAMADA;MEIO AMBIENTE;DESCARGA ATMOSFÉRICA	220	17/10/2023 18:53:18	ALVORADA	ALV0200209	303 - DESCARGA ATMOSFERICA	51,18	10,85	44,37
2023-729656	INTERNA;NÃO PROGRAMADA;MEIO AMBIENTE;VENTO	13800	17/10/2023 18:53:31	DOM PEDRITO	DPE 03	311 - VENTO	949,73	6,08	30,87
2023-729378	INTERNA;NÃO PROGRAMADA;MEIO AMBIENTE;VENTO	220	17/10/2023 18:53:43	TORRES	TOR 5	311 - VENTO	130,22	13,33	14,9
2023-729497	INTERNA;NÃO PROGRAMADA;MEIO AMBIENTE;ÁRVORE OU VEGETAÇÃO	220	17/10/2023 18:57:02	TRES FORQUILHAS	TAR 4	304 - ARVORE OU VEGETACAO	820,22	24,07	33,68
2023-729371	INTERNA;NÃO PROGRAMADA;MEIO AMBIENTE;ÁRVORE OU VEGETAÇÃO	220	17/10/2023 19:01:34	PORTO ALEGRE	PAL14144	304 - ARVORE OU VEGETACAO	1185,85	0,05	10,18
2023-729418	INTERNA;NÃO PROGRAMADA;MEIO AMBIENTE;VENTO	13800	17/10/2023 19:07:51	DOM FELICIANO	DFE 03	311 - VENTO	842,68	35,63	157,83
2023-729375	INTERNA;NÃO PROGRAMADA;MEIO AMBIENTE;VENTO	220	17/10/2023 19:08:05	CAMAQUA	CAM 12	311 - VENTO	32,83	153,77	51,2
2023-729806	INTERNA;NÃO PROGRAMADA;MEIO AMBIENTE;ÁRVORE OU VEGETAÇÃO	220	17/10/2023 19:16:18	MAQUINE	OSO1 15	304 - ARVORE OU VEGETACAO	433,65	0,08	1,85
2023-729413	INTERNA;NÃO PROGRAMADA;MEIO AMBIENTE;DESCARGA ATMOSFÉRICA	220	17/10/2023 19:21:26	SANTO ANTONIO DA PATRULHA	SAO 6	303 - DESCARGA ATMOSFERICA	803,53	442,97	25,07
2023-729434	INTERNA;NÃO PROGRAMADA;MEIO AMBIENTE;QUEIMA OU INCÊNDIO	220	17/10/2023 19:25:47	IMBE	TRA 4	307 - QUEIMA OU INCENDIO	700,53	19,98	46,22
2023-729430	INTERNA;NÃO PROGRAMADA;MEIO AMBIENTE;ÁRVORE OU VEGETAÇÃO	220	17/10/2023 19:27:20	SANTO ANTONIO DA PATRULHA	SAO 1	304 - ARVORE OU VEGETACAO	2359,32	24,87	51,48
2023-729447	INTERNA;NÃO PROGRAMADA;MEIO AMBIENTE;VENTO	220	17/10/2023 19:30:36	PORTO ALEGRE	PAL16164	311 - VENTO	1006,63	129,77	94,35
2023-729511	INTERNA;NÃO PROGRAMADA;MEIO AMBIENTE;DESCARGA ATMOSFÉRICA	13800	17/10/2023 19:37:02	ENCRUZILHADA DO SUL	ECZ 2	303 - DESCARGA ATMOSFERICA	114	106,97	15,8
2023-729459	INTERNA;NÃO PROGRAMADA;MEIO AMBIENTE;VENTO	220	17/10/2023 19:38:40	CAMAQUA	CAM2 24	311 - VENTO	1201,72	4,3	33,93
2023-729465	INTERNA;NÃO PROGRAMADA;MEIO AMBIENTE;VENTO	220	17/10/2023 19:41:50	OSORIO	OSO1 16	311 - VENTO	1823,65	0,07	1,88
2023-729463	INTERNA;NÃO PROGRAMADA;MEIO AMBIENTE;VENTO	220	17/10/2023 19:41:50	SAO JERONIMO	SJE 02	311 - VENTO	1081,27	4,43	7,92
2023-729496	INTERNA;NÃO PROGRAMADA;MEIO AMBIENTE;VENTO	220	17/10/2023 19:49:43	TRES CACHOEIRAS	TAR 5	311 - VENTO	106,23	61,35	15,42
2023-729501	INTERNA;NÃO PROGRAMADA;MEIO AMBIENTE;VENTO	220	17/10/2023 19:51:44	SANTO ANTONIO DA PATRULHA	SAO 4	311 - VENTO	1040,62	11,35	39,08
2023-729524	INTERNA;NÃO PROGRAMADA;MEIO AMBIENTE;VENTO	220	17/10/2023 19:56:32	CARAA	SAO 6	311 - VENTO	1461,63	45,33	1,55
2023-729598	INTERNA;NÃO PROGRAMADA;MEIO AMBIENTE;DESCARGA ATMOSFÉRICA	220	17/10/2023 19:58:48	CIDREIRA	PIN 3	303 - DESCARGA ATMOSFERICA	289,73	23,33	29,55
2023-729602	INTERNA;NÃO PROGRAMADA;MEIO AMBIENTE;VENTO	220	17/10/2023 20:00:28	CHUVISCA	CAM 11	311 - VENTO	315,95	1894,83	12,35
2023-729778	INTERNA;NÃO PROGRAMADA;MEIO AMBIENTE;DESCARGA ATMOSFÉRICA	220	17/10/2023 20:01:52	OSORIO	OSO1 16	303 - DESCARGA ATMOSFERICA	118,13	10	844,4
2023-729535	INTERNA;NÃO PROGRAMADA;MEIO AMBIENTE;VENTO	220	17/10/2023 20:02:26	MORRINHOS DO SUL	TAR 5	311 - VENTO	2429,2	65,85	16,77
2023-729649	INTERNA;NÃO PROGRAMADA;MEIO AMBIENTE;DESCARGA ATMOSFÉRICA	13800	17/10/2023 20:55:00	ENCRUZILHADA DO SUL	ECZ 2	303 - DESCARGA ATMOSFERICA	1,65	15,3	18,42

## Anexo VI – Lista das Interrupções Relacionadas à Situação de Emergência

CONJUNTO	ALIMENTADOR	SUBESTACAO	OCOR	DH_INICIAL	DH_FINAL	FATO_GERADOR	NIVEL_TENSAO	CLIENTES_ATINGIDOS	INI_OC	MUNICIPIO	AL_OC	CAUSA
12575	5	TRA	2023-722920	16/10/2023 00:49:44	16/10/2023 02:58:06	INTERNA;NÃO PROGRAMADA;MEIO AMBIENTE;VENTO	220	57	16/10/2023 00:49:44	IMBE	TRA 5	311 - VENTO
15985	3	CHA2	2023-722948	16/10/2023 05:48:31	16/10/2023 09:12:24	INTERNA;NÃO PROGRAMADA;MEIO AMBIENTE;DESCARGA ATMOSFÉRICA	220	2	16/10/2023 05:48:31	ARROIO DOS RATOS	CHA2 3	303 - DESCARGA ATMO
12540	6	ELD	2023-723294	16/10/2023 06:11:49	16/10/2023 15:20:44	INTERNA;NÃO PROGRAMADA;MEIO AMBIENTE;DESCARGA ATMOSFÉRICA	13800	19	16/10/2023 06:11:49	ELDORADO DO SUL	ELD 6	303 - DESCARGA ATMO
16877	138	PAL13	2023-722968	16/10/2023 06:18:53	16/10/2023 09:16:17	INTERNA;NÃO PROGRAMADA;MEIO AMBIENTE;VENTO	220	1	16/10/2023 06:18:53	PORTO ALEGRE	PAL13138	311 - VENTO
16875	15	PAL1	2023-722973	16/10/2023 06:36:06	16/10/2023 07:46:49	INTERNA;NÃO PROGRAMADA;MEIO AMBIENTE;ÁRVORE OU VEGETAÇÃO	13800	164	16/10/2023 06:36:06	PORTO ALEGRE	PAL1 14	304 - ARVORE OU VEGE
16881	101	PAL10	2023-723123	16/10/2023 06:50:21	16/10/2023 15:11:00	INTERNA;NÃO PROGRAMADA;MEIO AMBIENTE;DESCARGA ATMOSFÉRICA	220	108	16/10/2023 06:50:21	PORTO ALEGRE	PAL10101	303 - DESCARGA ATMO
16876	84	PAL8	2023-723041	16/10/2023 07:07:03	16/10/2023 14:10:00	INTERNA;NÃO PROGRAMADA;MEIO AMBIENTE;VENTO	13800	32	16/10/2023 07:07:03	PORTO ALEGRE	PAL8 84	311 - VENTO
16876	84	PAL8	2023-723041	16/10/2023 07:07:03	16/10/2023 10:15:12	INTERNA;NÃO PROGRAMADA;MEIO AMBIENTE;VENTO	13800	1019	16/10/2023 07:07:03	PORTO ALEGRE	PAL8 84	311 - VENTO
15983	25	BAG2	2023-723019	16/10/2023 07:13:30	16/10/2023 09:18:11	INTERNA;NÃO PROGRAMADA;MEIO AMBIENTE;VENTO	13800	312	16/10/2023 07:13:30	BAGE	BAG2 25	311 - VENTO
16862	00206	ALV02	2023-723017	16/10/2023 07:14:46	16/10/2023 18:40:00	INTERNA;NÃO PROGRAMADA;MEIO AMBIENTE;ÁRVORE OU VEGETAÇÃO	220	93	16/10/2023 07:14:46	ALVORADA	ALV0200206	304 - ARVORE OU VEGE
15981	1	ATS	2023-723018	16/10/2023 07:15:15	16/10/2023 08:24:14	INTERNA;NÃO PROGRAMADA;MEIO AMBIENTE;VENTO	220	1	16/10/2023 07:15:15	XANGRI-LA	ATS 1	311 - VENTO
12525	04	DFE	2023-723309	16/10/2023 07:25:37	16/10/2023 16:31:31	INTERNA;NÃO PROGRAMADA;MEIO AMBIENTE;VENTO	13800	48	16/10/2023 07:25:37	DOM FELICIANO	DFE 04	311 - VENTO
12575	3	TRA	2023-723031	16/10/2023 16:23:00	16/10/2023 18:00:00	INTERNA;NÃO PROGRAMADA;MEIO AMBIENTE;VENTO	220	148	16/10/2023 07:28:04	TRAMANDAI	TRA 9	311 - VENTO
12575	3	TRA	2023-723031	16/10/2023 07:28:04	16/10/2023 14:20:00	INTERNA;NÃO PROGRAMADA;MEIO AMBIENTE;VENTO	220	148	16/10/2023 07:28:04	TRAMANDAI	TRA 9	311 - VENTO
12575	3	TRA	2023-723031	16/10/2023 07:28:04	16/10/2023 18:34:00	INTERNA;NÃO PROGRAMADA;MEIO AMBIENTE;VENTO	220	45	16/10/2023 07:28:04	TRAMANDAI	TRA 9	311 - VENTO
12553	3	PIN	2023-723050	16/10/2023 07:36:05	16/10/2023 12:00:00	INTERNA;NÃO PROGRAMADA;MEIO AMBIENTE;VENTO	13800	205	16/10/2023 07:36:05	CIDREIRA	PIN 3	311 - VENTO
16890	18	VIA 1	2023-723079	16/10/2023 07:55:07	16/10/2023 09:03:00	INTERNA;NÃO PROGRAMADA;MEIO AMBIENTE;ÁRVORE OU VEGETAÇÃO	13800	1190	16/10/2023 07:55:07	VIAMAO	VIA 118	304 - ARVORE OU VEGE
16890	18	VIA 1	2023-723079	16/10/2023 07:55:07	16/10/2023 08:33:25	INTERNA;NÃO PROGRAMADA;MEIO AMBIENTE;ÁRVORE OU VEGETAÇÃO	13800	626	16/10/2023 07:55:07	VIAMAO	VIA 118	304 - ARVORE OU VEGE
16890	18	VIA 1	2023-723079	16/10/2023 07:55:07	16/10/2023 08:10:35	INTERNA;NÃO PROGRAMADA;MEIO AMBIENTE;ÁRVORE OU VEGETAÇÃO	13800	5341	16/10/2023 07:55:07	VIAMAO	VIA 118	304 - ARVORE OU VEGE
16890	18	VIA 1	2023-723079	16/10/2023 07:55:07	16/10/2023 10:21:40	INTERNA;NÃO PROGRAMADA;MEIO AMBIENTE;ÁRVORE OU VEGETAÇÃO	13800	59	16/10/2023 07:55:07	VIAMAO	VIA 118	304 - ARVORE OU VEGE
16877	1314	PAL13	2023-723113	16/10/2023 07:55:27	16/10/2023 09:16:10	INTERNA;NÃO PROGRAMADA;MEIO AMBIENTE;DESCARGA ATMOSFÉRICA	13800	195	16/10/2023 07:55:27	PORTO ALEGRE	PAL131314	303 - DESCARGA ATMO
16877	131	PAL13	2023-723218	16/10/2023 08:05:00	16/10/2023 10:01:08	INTERNA;NÃO PROGRAMADA;MEIO AMBIENTE;DESCARGA ATMOSFÉRICA	13800	223	16/10/2023 08:05:00	PORTO ALEGRE	PAL13131	303 - DESCARGA ATMO
12525	11	CAM	2023-723117	16/10/2023 08:05:48	16/10/2023 11:22:24	INTERNA;NÃO PROGRAMADA;MEIO AMBIENTE;VENTO	220	1	16/10/2023 08:05:48	CAMAQUA	CAM 11	311 - VENTO
12539	04	DPE	2023-723122	16/10/2023 08:09:56	16/10/2023 10:57:49	INTERNA;NÃO PROGRAMADA;MEIO AMBIENTE;VENTO	13800	56	16/10/2023 08:09:56	DOM PEDRITO	DPE 04	311 - VENTO
12574	6	TOR	2023-723202	16/10/2023 08:16:40	16/10/2023 09:22:15	INTERNA;NÃO PROGRAMADA;MEIO AMBIENTE;DESCARGA ATMOSFÉRICA	13800	415	16/10/2023 08:16:40	TORRES	TOR 6	303 - DESCARGA ATMO
15983	21	BAG2	2023-723163	16/10/2023 08:19:33	17/10/2023 17:29:10	INTERNA;NÃO PROGRAMADA;MEIO AMBIENTE;ÁRVORE OU VEGETAÇÃO	220	2	16/10/2023 08:19:33	DOM PEDRITO	BAG2 21	304 - ARVORE OU VEGE
12570	4	SAO	2023-723158	16/10/2023 08:21:03	16/10/2023 11:28:00	INTERNA;NÃO PROGRAMADA;MEIO AMBIENTE;DESCARGA ATMOSFÉRICA	220	3	16/10/2023 08:21:03	SANTO ANTONIO DA PATRULHA	SAO 4	303 - DESCARGA ATMO
16885	32	PAL3	2023-723447	16/10/2023 08:23:53	16/10/2023 11:17:08	INTERNA;NÃO PROGRAMADA;MEIO AMBIENTE;DESCARGA ATMOSFÉRICA	13800	707	16/10/2023 08:23:53	PORTO ALEGRE	PAL3 32	303 - DESCARGA ATMO
12570	1	SAO	2023-723171	16/10/2023 08:24:21	16/10/2023 12:04:00	INTERNA;NÃO PROGRAMADA;MEIO AMBIENTE;DESCARGA ATMOSFÉRICA	13800	10	16/10/2023 08:24:21	SANTO ANTONIO DA PATRULHA	SAO 1	303 - DESCARGA ATMO
16880	67	PAL6	2023-723240	16/10/2023 08:26:59	16/10/2023 09:35:39	INTERNA;NÃO PROGRAMADA;MEIO AMBIENTE;DESCARGA ATMOSFÉRICA	220	75	16/10/2023 08:26:59	PORTO ALEGRE	PAL6 67	303 - DESCARGA ATMO
12525	02	DFE	2023-723194	16/10/2023 08:31:03	20/10/2023 09:09:00	INTERNA;NÃO PROGRAMADA;MEIO AMBIENTE;ÁRVORE OU VEGETAÇÃO	220	1	16/10/2023 08:31:03	CAMAQUA	DFE 02	304 - ARVORE OU VEGE
16866	2	ARE	2023-723906	16/10/2023 08:36:10	16/10/2023 19:20:00	INTERNA;NÃO PROGRAMADA;MEIO AMBIENTE;DESCARGA ATMOSFÉRICA	13800	592	16/10/2023 08:36:10	SAO JERONIMO	ARE 2	303 - DESCARGA ATMO
16890	12	VIA 1	2023-723258	16/10/2023 08:39:57	16/10/2023 09:57:41	INTERNA;NÃO PROGRAMADA;MEIO AMBIENTE;ÁRVORE OU VEGETAÇÃO	13800	281	16/10/2023 08:39:57	VIAMAO	VIA 112	304 - ARVORE OU VEGE
16890	02	ACL	2023-723254	16/10/2023 08:44:10	16/10/2023 10:30:28	INTERNA;NÃO PROGRAMADA;MEIO AMBIENTE;ÁRVORE OU VEGETAÇÃO	13800	334	16/10/2023 08:44:10	VIAMAO	ACL 02	304 - ARVORE OU VEGE
15983	21	BAG2	2023-723903	16/10/2023 11:23:16	16/10/2023 19:33:12	INTERNA;NÃO PROGRAMADA;MEIO AMBIENTE;DESCARGA ATMOSFÉRICA	13800	135	16/10/2023 08:54:15	LAVRAS DO SUL	BAG2 29	303 - DESCARGA ATMO
12570	6	SAO	2023-724134	16/10/2023 08:54:28	16/10/2023 15:18:22	INTERNA;NÃO PROGRAMADA;MEIO AMBIENTE;DESCARGA ATMOSFÉRICA	13800	177	16/10/2023 08:54:28	CARAA	SAO 6	303 - DESCARGA ATMO
12542	11	GUA	2023-723514	16/10/2023 08:58:07	16/10/2023 20:24:13	INTERNA;NÃO PROGRAMADA;MEIO AMBIENTE;VENTO	13800	55	16/10/2023 08:58:07	GUÁIBA	GUA 11	311 - VENTO



12541	2	ECZ	2023-723488	16/10/2023 08:59:15	16/10/2023 14:59:00	INTERNA;NÃO PROGRAMADA;MEIO AMBIENTE;VENTO	13800	374	16/10/2023 08:59:15	ENCRUZILHADA DO SUL	ECZ 2	311 - VENTO
16873	1	TAR	2023-723325	16/10/2023 09:10:02	16/10/2023 10:49:22	INTERNA;NÃO PROGRAMADA;MEIO AMBIENTE;DESCARGA ATMOSFÉRICA	220	1	16/10/2023 09:10:02	ARROIO DO SAL	TAR 1	303 - DESCARGA ATMO
12542	12	GUA	2023-723328	16/10/2023 09:10:16	16/10/2023 10:39:57	INTERNA;NÃO PROGRAMADA;MEIO AMBIENTE;DESCARGA ATMOSFÉRICA	13800	1006	16/10/2023 09:10:16	GUAÍBA	GUA 12	303 - DESCARGA ATMO
12542	12	GUA	2023-723328	16/10/2023 10:42:25	16/10/2023 10:49:37	INTERNA;NÃO PROGRAMADA;MEIO AMBIENTE;DESCARGA ATMOSFÉRICA	13800	2004	16/10/2023 09:10:16	GUAÍBA	GUA 12	303 - DESCARGA ATMO
12542	12	GUA	2023-723328	16/10/2023 10:42:25	16/10/2023 21:46:00	INTERNA;NÃO PROGRAMADA;MEIO AMBIENTE;DESCARGA ATMOSFÉRICA	13800	89	16/10/2023 09:10:16	GUAÍBA	GUA 12	303 - DESCARGA ATMO
12542	12	GUA	2023-723328	16/10/2023 09:10:16	16/10/2023 09:48:11	INTERNA;NÃO PROGRAMADA;MEIO AMBIENTE;DESCARGA ATMOSFÉRICA	13800	245	16/10/2023 09:10:16	GUAÍBA	GUA 12	303 - DESCARGA ATMO
12542	12	GUA	2023-723328	16/10/2023 10:42:25	16/10/2023 14:20:28	INTERNA;NÃO PROGRAMADA;MEIO AMBIENTE;DESCARGA ATMOSFÉRICA	13800	656	16/10/2023 09:10:16	GUAÍBA	GUA 12	303 - DESCARGA ATMO
12542	12	GUA	2023-723328	16/10/2023 09:10:16	16/10/2023 10:13:00	INTERNA;NÃO PROGRAMADA;MEIO AMBIENTE;DESCARGA ATMOSFÉRICA	13800	1025	16/10/2023 09:10:16	GUAÍBA	GUA 12	303 - DESCARGA ATMO
12542	12	GUA	2023-723328	16/10/2023 09:10:16	16/10/2023 10:13:24	INTERNA;NÃO PROGRAMADA;MEIO AMBIENTE;DESCARGA ATMOSFÉRICA	13800	740	16/10/2023 09:10:16	GUAÍBA	GUA 12	303 - DESCARGA ATMO
12542	12	GUA	2023-723328	16/10/2023 10:42:25	16/10/2023 13:28:09	INTERNA;NÃO PROGRAMADA;MEIO AMBIENTE;DESCARGA ATMOSFÉRICA	13800	250	16/10/2023 09:10:16	GUAÍBA	GUA 12	303 - DESCARGA ATMO
12542	12	GUA	2023-723328	16/10/2023 10:42:25	16/10/2023 11:54:00	INTERNA;NÃO PROGRAMADA;MEIO AMBIENTE;DESCARGA ATMOSFÉRICA	13800	11	16/10/2023 09:10:16	GUAÍBA	GUA 12	303 - DESCARGA ATMO
12559	163	PAL16	2023-723355	16/10/2023 09:14:59	17/10/2023 11:12:55	INTERNA;NÃO PROGRAMADA;MEIO AMBIENTE;ÁRVORE OU VEGETAÇÃO	220	1	16/10/2023 09:14:59	PORTO ALEGRE	PAL16163	304 - ARVORE OU VEGE
16009	03	SJE	2023-723345	16/10/2023 09:16:58	17/10/2023 01:47:07	INTERNA;NÃO PROGRAMADA;MEIO AMBIENTE;ÁRVORE OU VEGETAÇÃO	13800	78	16/10/2023 09:16:58	SÃO JERONIMO	SJE 03	304 - ARVORE OU VEGE
15981	5	ATS	2023-723356	16/10/2023 09:19:46	17/10/2023 09:25:52	INTERNA;NÃO PROGRAMADA;MEIO AMBIENTE;VENTO	220	1	16/10/2023 09:19:46	XANGRI-LA	ATS 5	311 - VENTO
12570	2	SAO	2023-723379	16/10/2023 09:19:56	19/10/2023 09:08:00	INTERNA;NÃO PROGRAMADA;MEIO AMBIENTE;ÁRVORE OU VEGETAÇÃO	220	1	16/10/2023 09:19:56	SANTO ANTONIO DA PATRULHA	SAO 2	304 - ARVORE OU VEGE
12570	5	SAO	2023-723365	16/10/2023 09:20:29	18/10/2023 10:42:03	INTERNA;NÃO PROGRAMADA;MEIO AMBIENTE;ÁRVORE OU VEGETAÇÃO	220	10	16/10/2023 09:20:29	SANTO ANTONIO DA PATRULHA	SAO 5	304 - ARVORE OU VEGE
16871	142	PAL14	2023-724128	16/10/2023 09:25:16	16/10/2023 14:21:45	INTERNA;NÃO PROGRAMADA;MEIO AMBIENTE;DESCARGA ATMOSFÉRICA	13800	10	16/10/2023 09:25:16	PORTO ALEGRE	PAL14142	303 - DESCARGA ATMO
12542	111	GUA	2023-723663	16/10/2023 09:25:57	16/10/2023 15:06:22	INTERNA;NÃO PROGRAMADA;MEIO AMBIENTE;ÁRVORE OU VEGETAÇÃO	13800	352	16/10/2023 09:25:57	GUAÍBA	GUA 111	304 - ARVORE OU VEGE
16880	68	PAL6	2023-723385	16/10/2023 09:26:11	16/10/2023 10:25:51	INTERNA;NÃO PROGRAMADA;MEIO AMBIENTE;DESCARGA ATMOSFÉRICA	13800	920	16/10/2023 09:26:11	PORTO ALEGRE	PAL6 68	303 - DESCARGA ATMO
12542	11	GUA	2023-726084	16/10/2023 09:26:39	16/10/2023 22:43:08	INTERNA;NÃO PROGRAMADA;MEIO AMBIENTE;VENTO	13800	8	16/10/2023 09:26:39	GUAÍBA	GUA 11	311 - VENTO
16892	123	PAL12	2023-723705	16/10/2023 09:27:59	16/10/2023 11:23:25	INTERNA;NÃO PROGRAMADA;MEIO AMBIENTE;DESCARGA ATMOSFÉRICA	13800	290	16/10/2023 09:27:59	PORTO ALEGRE	PAL12123	303 - DESCARGA ATMO
12541	1	CPV	2023-723835	16/10/2023 09:28:33	16/10/2023 14:07:23	INTERNA;NÃO PROGRAMADA;MEIO AMBIENTE;DESCARGA ATMOSFÉRICA	13800	84	16/10/2023 09:28:33	ENCRUZILHADA DO SUL	ECZ 2	303 - DESCARGA ATMO
12541	2	ECZ	2023-723835	16/10/2023 09:28:33	16/10/2023 14:07:23	INTERNA;NÃO PROGRAMADA;MEIO AMBIENTE;DESCARGA ATMOSFÉRICA	13800	358	16/10/2023 09:28:33	ENCRUZILHADA DO SUL	ECZ 2	303 - DESCARGA ATMO
16866	2	ECZ	2023-723835	16/10/2023 09:28:33	16/10/2023 14:07:23	INTERNA;NÃO PROGRAMADA;MEIO AMBIENTE;DESCARGA ATMOSFÉRICA	13800	1	16/10/2023 09:28:33	ENCRUZILHADA DO SUL	ECZ 2	303 - DESCARGA ATMO
12525	18	CAM	2023-723407	16/10/2023 09:30:13	16/10/2023 15:34:00	INTERNA;NÃO PROGRAMADA;MEIO AMBIENTE;DESCARGA ATMOSFÉRICA	13800	7	16/10/2023 09:30:13	ARAMBARE	CAM2 22	303 - DESCARGA ATMO
15985	4	CHA2	2023-723413	16/10/2023 09:32:18	16/10/2023 16:01:43	INTERNA;NÃO PROGRAMADA;MEIO AMBIENTE;VENTO	220	1	16/10/2023 09:32:18	CHARQUEADAS	CHA2 4	311 - VENTO
16885	32	PAL3	2023-723415	16/10/2023 09:32:22	16/10/2023 12:02:25	INTERNA;NÃO PROGRAMADA;MEIO AMBIENTE;ÁRVORE OU VEGETAÇÃO	220	172	16/10/2023 09:32:20	PORTO ALEGRE	PAL3 32	304 - ARVORE OU VEGE
16878	21	VIA 2	2023-723491	16/10/2023 09:32:21	16/10/2023 16:20:00	INTERNA;NÃO PROGRAMADA;MEIO AMBIENTE;ÁRVORE OU VEGETAÇÃO	13800	390	16/10/2023 09:32:21	VIAMAO	VIA 221	304 - ARVORE OU VEGE
16873	1	TAR	2023-723419	16/10/2023 09:33:04	16/10/2023 10:53:42	INTERNA;NÃO PROGRAMADA;MEIO AMBIENTE;DESCARGA ATMOSFÉRICA	13800	4	16/10/2023 09:33:04	ARROIO DO SAL	TAR 1	303 - DESCARGA ATMO
16873	1	TAR	2023-723419	16/10/2023 10:49:22	16/10/2023 10:53:42	INTERNA;NÃO PROGRAMADA;MEIO AMBIENTE;DESCARGA ATMOSFÉRICA	13800	1	16/10/2023 09:33:04	ARROIO DO SAL	TAR 1	303 - DESCARGA ATMO
16873	1	TAR	2023-723430	16/10/2023 09:34:47	16/10/2023 11:19:58	INTERNA;NÃO PROGRAMADA;MEIO AMBIENTE;DESCARGA ATMOSFÉRICA	220	5	16/10/2023 09:34:47	ARROIO DO SAL	TAR 1	303 - DESCARGA ATMO
16892	1211	PAL12	2023-723666	16/10/2023 09:35:21	16/10/2023 13:29:01	INTERNA;NÃO PROGRAMADA;MEIO AMBIENTE;ÁRVORE OU VEGETAÇÃO	13800	90	16/10/2023 09:35:21	PORTO ALEGRE	PAL121211	304 - ARVORE OU VEGE
15983	29	BAG2	2023-723449	16/10/2023 09:36:22	16/10/2023 17:24:21	INTERNA;NÃO PROGRAMADA;MEIO AMBIENTE;ÁRVORE OU VEGETAÇÃO	13800	2	16/10/2023 09:36:22	BAGE	BAG2 29	304 - ARVORE OU VEGE
16889	10	RIN	2023-723546	16/10/2023 09:36:35	16/10/2023 11:40:36	INTERNA;NÃO PROGRAMADA;MEIO AMBIENTE;DESCARGA ATMOSFÉRICA	13800	12	16/10/2023 09:36:35	PORTO ALEGRE	RIN 10	303 - DESCARGA ATMO
16877	10	RIN	2023-723546	16/10/2023 09:36:35	16/10/2023 11:40:36	INTERNA;NÃO PROGRAMADA;MEIO AMBIENTE;DESCARGA ATMOSFÉRICA	13800	20	16/10/2023 09:36:35	PORTO ALEGRE	RIN 10	303 - DESCARGA ATMO
12574	6	TOR	2023-723431	16/10/2023 09:37:00	16/10/2023 20:42:00	INTERNA;NÃO PROGRAMADA;MEIO AMBIENTE;DESCARGA ATMOSFÉRICA	220	77	16/10/2023 09:37:00	TORRES	TOR 6	303 - DESCARGA ATMO
16880	610	PAL6	2023-723689	16/10/2023 09:41:43	16/10/2023 11:49:14	INTERNA;NÃO PROGRAMADA;MEIO AMBIENTE;VENTO	13800	139	16/10/2023 09:41:43	PORTO ALEGRE	PAL12123	311 - VENTO
12541	2	ECZ	2023-723484	16/10/2023 09:42:48	18/10/2023 15:47:00	INTERNA;NÃO PROGRAMADA;MEIO AMBIENTE;ÁRVORE OU VEGETAÇÃO	13800	5	16/10/2023 09:42:48	ENCRUZILHADA DO SUL	ECZ 2	304 - ARVORE OU VEGE
12542	11	GUA	2023-723998	16/10/2023 09:43:29	17/10/2023 12:18:10	INTERNA;NÃO PROGRAMADA;MEIO AMBIENTE;DESCARGA ATMOSFÉRICA	13800	169	16/10/2023 09:43:29	ELDORADO DO SUL	GUA 11	303 - DESCARGA ATMO

RELATÓRIO DE INTERRUÇÃO EM SITUAÇÃO DE EMERGÊNCIA ISE 18.2023 – CEEE EQTL



12553	3	PIN	2023-723486	16/10/2023 09:44:36	16/10/2023 17:16:17	INTERNA;NÃO PROGRAMADA;MEIO AMBIENTE;VENTO	220	1	16/10/2023 09:44:36	CIDREIRA	PIN 3	311 - VENTO
16890	18	VIA 1	2023-723816	16/10/2023 09:46:21	16/10/2023 13:11:05	INTERNA;NÃO PROGRAMADA;MEIO AMBIENTE;ÁRVORE OU VEGETAÇÃO	13800	16	16/10/2023 09:46:21	VIAMAO	VIA 118	304 - ARVORE OU VEGE
12542	13	GUA	2023-724113	16/10/2023 17:16:00	16/10/2023 17:22:13	INTERNA;NÃO PROGRAMADA;MEIO AMBIENTE;VENTO	13800	2378	16/10/2023 09:46:35	GUAÍBA	GUA 13	311 - VENTO
12542	11	GUA	2023-724113	16/10/2023 17:34:00	16/10/2023 17:37:39	INTERNA;NÃO PROGRAMADA;MEIO AMBIENTE;VENTO	13800	1	16/10/2023 09:46:35	GUAÍBA	GUA 13	311 - VENTO
12542	13	GUA	2023-724113	16/10/2023 09:46:35	16/10/2023 12:39:34	INTERNA;NÃO PROGRAMADA;MEIO AMBIENTE;VENTO	13800	531	16/10/2023 09:46:35	GUAÍBA	GUA 13	311 - VENTO
12542	13	GUA	2023-724113	16/10/2023 09:46:35	16/10/2023 12:56:55	INTERNA;NÃO PROGRAMADA;MEIO AMBIENTE;VENTO	13800	2448	16/10/2023 09:46:35	GUAÍBA	GUA 13	311 - VENTO
12542	13	GUA	2023-724113	16/10/2023 12:54:05	16/10/2023 17:22:14	INTERNA;NÃO PROGRAMADA;MEIO AMBIENTE;VENTO	13800	1	16/10/2023 09:46:35	GUAÍBA	GUA 13	311 - VENTO
12542	13	GUA	2023-724113	16/10/2023 17:34:00	16/10/2023 17:37:39	INTERNA;NÃO PROGRAMADA;MEIO AMBIENTE;VENTO	13800	5033	16/10/2023 09:46:35	GUAÍBA	GUA 13	311 - VENTO
16873	5	TAR	2023-723628	16/10/2023 09:55:38	16/10/2023 11:38:17	INTERNA;NÃO PROGRAMADA;MEIO AMBIENTE;VENTO	13800	725	16/10/2023 09:55:38	TRES CACHOEIRAS	TAR 5	311 - VENTO
12553	4	PIN	2023-723543	16/10/2023 09:55:52	17/10/2023 20:23:06	INTERNA;NÃO PROGRAMADA;MEIO AMBIENTE;VENTO	220	1	16/10/2023 09:55:52	BALNEARIO PINHAL	PIN 4	311 - VENTO
16866	01	DFE	2023-723917	16/10/2023 09:58:53	16/10/2023 17:18:24	INTERNA;NÃO PROGRAMADA;MEIO AMBIENTE;DESCARGA ATMOSFÉRICA	13800	330	16/10/2023 09:58:53	SAO JERONIMO	DFE 01	303 - DESCARGA ATMO
12574	5	TOR	2023-723588	16/10/2023 10:00:54	16/10/2023 13:19:38	INTERNA;NÃO PROGRAMADA;MEIO AMBIENTE;ÁRVORE OU VEGETAÇÃO	13800	219	16/10/2023 10:00:54	TORRES	TOR 5	304 - ARVORE OU VEGE
12574	6	TOR	2023-724240	16/10/2023 10:04:33	16/10/2023 17:29:38	INTERNA;NÃO PROGRAMADA;MEIO AMBIENTE;DESCARGA ATMOSFÉRICA	220	24	16/10/2023 10:04:33	TORRES	TOR 6	303 - DESCARGA ATMO
12553	7	PIN	2023-723706	16/10/2023 10:05:17	16/10/2023 14:18:51	INTERNA;NÃO PROGRAMADA;MEIO AMBIENTE;QUEIMA OU INCÊNDIO	13800	495	16/10/2023 10:05:17	BALNEARIO PINHAL	PIN 7	307 - QUEIMA OU INCEN
15983	21	BAG2	2023-723598	16/10/2023 10:06:08	16/10/2023 20:51:53	INTERNA;NÃO PROGRAMADA;MEIO AMBIENTE;DESCARGA ATMOSFÉRICA	220	2	16/10/2023 10:06:08	LAVRAS DO SUL	BAG2 21	303 - DESCARGA ATMO
15983	21	BAG2	2023-723606	16/10/2023 10:10:55	16/10/2023 11:49:15	INTERNA;NÃO PROGRAMADA;MEIO AMBIENTE;VENTO	13800	54	16/10/2023 10:10:55	BAGE	BAG2 22	311 - VENTO
15983	22	BAG2	2023-723606	16/10/2023 10:10:55	16/10/2023 16:09:10	INTERNA;NÃO PROGRAMADA;MEIO AMBIENTE;VENTO	13800	112	16/10/2023 10:10:55	BAGE	BAG2 22	311 - VENTO
15983	22	BAG2	2023-723606	16/10/2023 10:10:55	16/10/2023 11:49:15	INTERNA;NÃO PROGRAMADA;MEIO AMBIENTE;VENTO	13800	3393	16/10/2023 10:10:55	BAGE	BAG2 22	311 - VENTO
15983	22	BAG2	2023-723606	16/10/2023 10:10:55	16/10/2023 11:54:05	INTERNA;NÃO PROGRAMADA;MEIO AMBIENTE;VENTO	13800	117	16/10/2023 10:10:55	BAGE	BAG2 22	311 - VENTO
15983	23	BAG2	2023-723606	16/10/2023 10:10:55	16/10/2023 16:09:10	INTERNA;NÃO PROGRAMADA;MEIO AMBIENTE;VENTO	13800	4	16/10/2023 10:10:55	BAGE	BAG2 22	311 - VENTO
16879	3	ALV	2023-723617	16/10/2023 10:12:34	16/10/2023 18:40:10	INTERNA;NÃO PROGRAMADA;MEIO AMBIENTE;DESCARGA ATMOSFÉRICA	220	1	16/10/2023 10:12:34	VIAMAO	ALV 3	303 - DESCARGA ATMO
12542	12	GUA	2023-723639	16/10/2023 10:14:50	17/10/2023 15:57:40	INTERNA;NÃO PROGRAMADA;MEIO AMBIENTE;VENTO	220	1	16/10/2023 10:14:50	MARIANA PIMENTEL	GUA 12	311 - VENTO
12542	12	GUA	2023-723657	16/10/2023 10:19:02	17/10/2023 10:36:11	INTERNA;NÃO PROGRAMADA;MEIO AMBIENTE;VENTO	220	1	16/10/2023 10:19:02	MARIANA PIMENTEL	GUA 12	311 - VENTO
15981	5	ATS	2023-723678	16/10/2023 10:23:29	16/10/2023 14:06:59	INTERNA;NÃO PROGRAMADA;MEIO AMBIENTE;VENTO	220	1	16/10/2023 10:23:29	XANGRI-LA	ATS 5	311 - VENTO
12570	6	SAO	2023-723679	16/10/2023 10:24:16	17/10/2023 03:26:26	INTERNA;NÃO PROGRAMADA;MEIO AMBIENTE;VENTO	220	20	16/10/2023 10:24:16	CARAA	SAO 6	311 - VENTO
12574	6	TOR	2023-723938	16/10/2023 10:25:16	16/10/2023 13:46:07	INTERNA;NÃO PROGRAMADA;MEIO AMBIENTE;DESCARGA ATMOSFÉRICA	13800	415	16/10/2023 10:25:16	TORRES	TOR 6	303 - DESCARGA ATMO
12525	03	DFE	2023-723730	16/10/2023 10:26:37	16/10/2023 13:01:40	INTERNA;NÃO PROGRAMADA;MEIO AMBIENTE;VENTO	13800	161	16/10/2023 10:26:37	DOM FELICIANO	DFE 03	311 - VENTO
12574	6	TOR	2023-724284	16/10/2023 10:28:21	16/10/2023 17:15:17	INTERNA;NÃO PROGRAMADA;MEIO AMBIENTE;ÁRVORE OU VEGETAÇÃO	220	7	16/10/2023 10:28:21	MAMPITUBA	TOR 6	304 - ARVORE OU VEGE
12525	02	DFE	2023-723694	16/10/2023 10:28:43	16/10/2023 18:23:16	INTERNA;NÃO PROGRAMADA;MEIO AMBIENTE;VENTO	13800	1024	16/10/2023 10:28:43	DOM FELICIANO	DFE 02	311 - VENTO
12525	02	DFE	2023-723694	16/10/2023 10:28:43	16/10/2023 10:42:31	INTERNA;NÃO PROGRAMADA;MEIO AMBIENTE;VENTO	13800	1222	16/10/2023 10:28:43	DOM FELICIANO	DFE 02	311 - VENTO
12525	02	DFE	2023-723694	16/10/2023 18:19:41	16/10/2023 18:23:16	INTERNA;NÃO PROGRAMADA;MEIO AMBIENTE;VENTO	13800	301	16/10/2023 10:28:43	DOM FELICIANO	DFE 02	311 - VENTO
12525	02	DFE	2023-723694	16/10/2023 10:28:43	16/10/2023 12:20:47	INTERNA;NÃO PROGRAMADA;MEIO AMBIENTE;VENTO	13800	301	16/10/2023 10:28:43	DOM FELICIANO	DFE 02	311 - VENTO
16890	18	VIA 1	2023-723709	16/10/2023 10:32:46	17/10/2023 09:56:28	INTERNA;NÃO PROGRAMADA;MEIO AMBIENTE;VENTO	220	1	16/10/2023 10:32:46	VIAMAO	VIA 118	311 - VENTO
12574	5	TOR	2023-725112	16/10/2023 10:34:28	16/10/2023 19:02:51	INTERNA;NÃO PROGRAMADA;MEIO AMBIENTE;VENTO	13800	160	16/10/2023 10:34:28	TORRES	TOR 5	311 - VENTO
12541	2	ECZ	2023-723747	16/10/2023 10:39:52	20/10/2023 08:50:09	INTERNA;NÃO PROGRAMADA;MEIO AMBIENTE;DESCARGA ATMOSFÉRICA	13800	2	16/10/2023 10:39:52	ENCRUZILHADA DO SUL	ECZ 2	303 - DESCARGA ATMO
12525	01	DFE	2023-723759	16/10/2023 10:42:54	16/10/2023 15:32:15	INTERNA;NÃO PROGRAMADA;MEIO AMBIENTE;DESCARGA ATMOSFÉRICA	13800	25	16/10/2023 10:42:54	DOM FELICIANO	DFE 01	303 - DESCARGA ATMO
12553	5	PIN	2023-723815	16/10/2023 10:48:26	16/10/2023 14:27:13	INTERNA;NÃO PROGRAMADA;MEIO AMBIENTE;DESCARGA ATMOSFÉRICA	220	146	16/10/2023 10:48:26	PALMARES DO SUL	PIN 5	303 - DESCARGA ATMO
12553	6	PIN	2023-723799	16/10/2023 10:57:10	16/10/2023 17:56:22	INTERNA;NÃO PROGRAMADA;MEIO AMBIENTE;VENTO	220	1	16/10/2023 10:57:10	CIDREIRA	PIN 6	311 - VENTO
16873	1	TAR	2023-723822	16/10/2023 11:02:35	16/10/2023 15:09:03	INTERNA;NÃO PROGRAMADA;MEIO AMBIENTE;DESCARGA ATMOSFÉRICA	13800	4	16/10/2023 11:02:35	ARROIO DO SAL	TAR 1	303 - DESCARGA ATMO

12540	4	ELD	2023-723829	16/10/2023 11:06:42	17/10/2023 15:02:02	INTERNA;NÃO PROGRAMADA;MEIO AMBIENTE;VENTO	220	1	16/10/2023 11:06:42	GUAÍBA	ELD 4	311 - VENTO
12570	1	SAO	2023-723851	16/10/2023 11:16:54	16/10/2023 11:48:33	INTERNA;NÃO PROGRAMADA;MEIO AMBIENTE;VENTO	13800	1243	16/10/2023 11:16:54	SANTO ANTONIO DA PATRULHA	SAO 1	311 - VENTO
12570	1	SAO	2023-723851	16/10/2023 23:40:00	16/10/2023 23:46:46	INTERNA;NÃO PROGRAMADA;MEIO AMBIENTE;VENTO	13800	3280	16/10/2023 11:16:54	SANTO ANTONIO DA PATRULHA	SAO 1	311 - VENTO
12570	1	SAO	2023-723851	16/10/2023 14:26:00	16/10/2023 17:53:18	INTERNA;NÃO PROGRAMADA;MEIO AMBIENTE;VENTO	13800	105	16/10/2023 11:16:54	SANTO ANTONIO DA PATRULHA	SAO 1	311 - VENTO
12570	1	SAO	2023-723851	16/10/2023 14:26:00	16/10/2023 14:52:00	INTERNA;NÃO PROGRAMADA;MEIO AMBIENTE;VENTO	13800	2088	16/10/2023 11:16:54	SANTO ANTONIO DA PATRULHA	SAO 1	311 - VENTO
12570	1	SAO	2023-723851	16/10/2023 20:36:14	16/10/2023 23:40:00	INTERNA;NÃO PROGRAMADA;MEIO AMBIENTE;VENTO	13800	2	16/10/2023 11:16:54	SANTO ANTONIO DA PATRULHA	SAO 1	311 - VENTO
12570	4	SAO	2023-723851	16/10/2023 18:56:12	16/10/2023 19:59:16	INTERNA;NÃO PROGRAMADA;MEIO AMBIENTE;VENTO	13800	7495	16/10/2023 11:16:54	SANTO ANTONIO DA PATRULHA	SAO 1	311 - VENTO
12570	1	SAO	2023-723851	16/10/2023 11:16:54	16/10/2023 12:04:00	INTERNA;NÃO PROGRAMADA;MEIO AMBIENTE;VENTO	13800	2378	16/10/2023 11:16:54	SANTO ANTONIO DA PATRULHA	SAO 1	311 - VENTO
12570	1	SAO	2023-723851	16/10/2023 18:56:12	16/10/2023 19:59:16	INTERNA;NÃO PROGRAMADA;MEIO AMBIENTE;VENTO	13800	3280	16/10/2023 11:16:54	SANTO ANTONIO DA PATRULHA	SAO 1	311 - VENTO
12570	1	SAO	2023-723851	16/10/2023 11:16:54	16/10/2023 23:56:20	INTERNA;NÃO PROGRAMADA;MEIO AMBIENTE;VENTO	13800	374	16/10/2023 11:16:54	SANTO ANTONIO DA PATRULHA	SAO 1	311 - VENTO
12525	02	DFE	2023-723863	16/10/2023 11:19:31	16/10/2023 11:53:37	INTERNA;NÃO PROGRAMADA;MEIO AMBIENTE;VENTO	220	4	16/10/2023 11:19:31	CAMAQUA	CAM 11	311 - VENTO
16882	14	OSO1	2023-723904	16/10/2023 11:31:51	16/10/2023 14:28:16	INTERNA;NÃO PROGRAMADA;MEIO AMBIENTE;ÁRVORE OU VEGETAÇÃO	220	1	16/10/2023 11:31:51	OSORIO	OSO1 14	304 - ARVORE OU VEGE
12574	1	ASA	2023-723905	16/10/2023 11:32:32	16/10/2023 15:48:07	INTERNA;NÃO PROGRAMADA;MEIO AMBIENTE;DESCARGA ATMOSFÉRICA	13800	30	16/10/2023 11:32:32	TORRES	ASA 1	303 - DESCARGA ATMO
12539	05	DPE	2023-723948	16/10/2023 11:45:19	16/10/2023 13:33:30	INTERNA;NÃO PROGRAMADA;MEIO AMBIENTE;VENTO	220	32	16/10/2023 11:45:19	DOM PEDRITO	DPE 05	311 - VENTO
16873	4	TAR	2023-724151	16/10/2023 11:49:42	17/10/2023 11:22:00	INTERNA;NÃO PROGRAMADA;MEIO AMBIENTE;INUNDAÇÃO	13800	202	16/10/2023 11:49:42	TRES FORQUILHAS	TAR 4	308 - INUNDACAO
15983	29	BAG2	2023-724089	16/10/2023 12:07:58	16/10/2023 14:41:16	INTERNA;NÃO PROGRAMADA;MEIO AMBIENTE;VENTO	13800	222	16/10/2023 12:07:58	BAGE	BAG2 29	311 - VENTO
12532	22	CAM2	2023-725081	16/10/2023 12:10:23	16/10/2023 20:13:56	INTERNA;NÃO PROGRAMADA;MEIO AMBIENTE;DESCARGA ATMOSFÉRICA	13800	23	16/10/2023 12:10:23	ARAMBARE	CAM2 22	303 - DESCARGA ATMO
15983	29	BAG2	2023-724027	16/10/2023 12:11:03	16/10/2023 20:20:54	INTERNA;NÃO PROGRAMADA;MEIO AMBIENTE;DESCARGA ATMOSFÉRICA	220	1	16/10/2023 12:11:03	BAGE	BAG2 29	303 - DESCARGA ATMO
16871	142	PAL14	2023-724030	16/10/2023 12:11:12	17/10/2023 11:20:10	INTERNA;NÃO PROGRAMADA;MEIO AMBIENTE;ÁRVORE OU VEGETAÇÃO	220	1	16/10/2023 12:11:12	PORTO ALEGRE	PAL14142	304 - ARVORE OU VEGE
12574	5	TOR	2023-724032	16/10/2023 12:11:48	16/10/2023 15:02:37	INTERNA;NÃO PROGRAMADA;MEIO AMBIENTE;VENTO	220	1	16/10/2023 12:11:48	DOM PEDRO DE ALCANTARA	TOR 5	311 - VENTO
16879	3	ALV	2023-725054	16/10/2023 12:11:48	16/10/2023 18:21:09	INTERNA;NÃO PROGRAMADA;MEIO AMBIENTE;DESCARGA ATMOSFÉRICA	13800	10	16/10/2023 12:11:48	VIAMAO	ALV 3	303 - DESCARGA ATMO
16882	17	OSO1	2023-724058	16/10/2023 12:19:42	16/10/2023 13:15:20	INTERNA;NÃO PROGRAMADA;MEIO AMBIENTE;VENTO	220	1	16/10/2023 12:19:42	OSORIO	OSO1 17	311 - VENTO
12525	17	CAM	2023-725183	16/10/2023 12:24:31	17/10/2023 23:12:32	INTERNA;NÃO PROGRAMADA;MEIO AMBIENTE;DESCARGA ATMOSFÉRICA	13800	10	16/10/2023 12:24:31	CAMAQUA	CAM 17	303 - DESCARGA ATMO
12525	04	DFE	2023-724886	16/10/2023 12:27:41	16/10/2023 17:43:35	INTERNA;NÃO PROGRAMADA;MEIO AMBIENTE;VENTO	13800	30	16/10/2023 12:27:41	DOM FELICIANO	DFE 04	311 - VENTO
16870	92	PAL9	2023-724085	16/10/2023 12:28:01	16/10/2023 18:15:00	INTERNA;NÃO PROGRAMADA;MEIO AMBIENTE;DESCARGA ATMOSFÉRICA	13800	1	16/10/2023 12:28:01	PORTO ALEGRE	PAL9 92	303 - DESCARGA ATMO
16890	02	ACL	2023-726637	16/10/2023 12:36:09	17/10/2023 12:36:17	INTERNA;NÃO PROGRAMADA;MEIO AMBIENTE;ÁRVORE OU VEGETAÇÃO	13800	51	16/10/2023 12:36:09	VIAMAO	ACL 02	304 - ARVORE OU VEGE
12574	5	TOR	2023-724361	16/10/2023 12:39:13	16/10/2023 17:52:27	INTERNA;NÃO PROGRAMADA;MEIO AMBIENTE;VENTO	220	20	16/10/2023 12:39:13	DOM PEDRO DE ALCANTARA	TOR 5	311 - VENTO
12525	01	DFE	2023-725442	17/10/2023 10:21:00	17/10/2023 12:42:51	INTERNA;NÃO PROGRAMADA;MEIO AMBIENTE;ÁRVORE OU VEGETAÇÃO	220	56	16/10/2023 12:44:32	DOM FELICIANO	DFE 01	304 - ARVORE OU VEGE
12525	01	DFE	2023-725442	16/10/2023 12:44:32	17/10/2023 10:16:57	INTERNA;NÃO PROGRAMADA;MEIO AMBIENTE;ÁRVORE OU VEGETAÇÃO	220	121	16/10/2023 12:44:32	DOM FELICIANO	DFE 01	304 - ARVORE OU VEGE
16882	16	OSO1	2023-724133	16/10/2023 12:45:26	16/10/2023 18:25:44	INTERNA;NÃO PROGRAMADA;MEIO AMBIENTE;ÁRVORE OU VEGETAÇÃO	220	1	16/10/2023 12:45:26	OSORIO	OSO1 16	304 - ARVORE OU VEGE
12525	12	CAM	2023-724145	16/10/2023 12:49:09	16/10/2023 17:09:42	INTERNA;NÃO PROGRAMADA;MEIO AMBIENTE;DESCARGA ATMOSFÉRICA	13800	680	16/10/2023 12:49:09	CAMAQUA	CAM 12	303 - DESCARGA ATMO
16885	32	PAL3	2023-724157	16/10/2023 12:52:29	17/10/2023 14:51:53	INTERNA;NÃO PROGRAMADA;MEIO AMBIENTE;VENTO	220	1	16/10/2023 12:52:29	PORTO ALEGRE	PAL3 32	311 - VENTO
15981	2	ATS	2023-724165	16/10/2023 12:54:30	16/10/2023 18:03:20	INTERNA;NÃO PROGRAMADA;MEIO AMBIENTE;VENTO	220	1	16/10/2023 12:54:30	OSORIO	ATS 2	311 - VENTO
12525	12	CAM	2023-724380	16/10/2023 12:55:35	16/10/2023 17:09:02	INTERNA;NÃO PROGRAMADA;MEIO AMBIENTE;DESCARGA ATMOSFÉRICA	13800	113	16/10/2023 12:55:35	CAMAQUA	CAM 12	303 - DESCARGA ATMO
12525	01	DFE	2023-729757	16/10/2023 12:57:37	18/10/2023 02:00:04	INTERNA;NÃO PROGRAMADA;MEIO AMBIENTE;DESCARGA ATMOSFÉRICA	13800	16	16/10/2023 12:57:37	SAO JERONIMO	DFE 01	303 - DESCARGA ATMO
12570	4	SAO	2023-724968	16/10/2023 12:57:47	18/10/2023 15:36:25	INTERNA;NÃO PROGRAMADA;MEIO AMBIENTE;VENTO	220	1	16/10/2023 12:57:47	SANTO ANTONIO DA PATRULHA	SAO 4	311 - VENTO
12574	5	TOR	2023-724195	16/10/2023 13:03:12	16/10/2023 14:35:06	INTERNA;NÃO PROGRAMADA;MEIO AMBIENTE;ÁRVORE OU VEGETAÇÃO	220	1	16/10/2023 13:03:12	DOM PEDRO DE ALCANTARA	TOR 5	304 - ARVORE OU VEGE
15983	23	BAG2	2023-724435	16/10/2023 13:09:36	16/10/2023 21:37:26	INTERNA;NÃO PROGRAMADA;MEIO AMBIENTE;VENTO	13800	35	16/10/2023 13:09:36	BAGE	BAG2 23	311 - VENTO
16880	612	PAL6	2023-724244	16/10/2023 13:16:21	17/10/2023 11:17:04	INTERNA;NÃO PROGRAMADA;MEIO AMBIENTE;VENTO	220	1	16/10/2023 13:16:21	PORTO ALEGRE	PAL6 612	311 - VENTO

RELATÓRIO DE INTERRUÇÃO EM SITUAÇÃO DE EMERGÊNCIA ISE 18.2023 – CEEE EQTL



12547	8	PMR	2023-724243	16/10/2023 13:16:27	18/10/2023 19:00:00	INTERNA;NÃO PROGRAMADA;MEIO AMBIENTE;INUNDAÇÃO	13800	3	16/10/2023 13:16:27	CAPIVARI DO SUL	PMR 8	308 - INUNDAÇÃO
12525	17	CAM	2023-724758	16/10/2023 13:19:11	17/10/2023 21:33:58	INTERNA;NÃO PROGRAMADA;MEIO AMBIENTE;DESCARGA ATMOSFÉRICA	13800	30	16/10/2023 13:19:11	CAMAQUA	CAM 17	303 - DESCARGA ATMOSFÉRICA
12542	6	ELD	2023-724624	16/10/2023 13:32:31	16/10/2023 19:35:01	INTERNA;NÃO PROGRAMADA;MEIO AMBIENTE;ÁRVORE OU VEGETAÇÃO	13800	100	16/10/2023 13:32:31	ELDORADO DO SUL	ELD 6	304 - ARVORE OU VEGETAÇÃO
12542	13	GUA	2023-724624	16/10/2023 13:32:31	16/10/2023 19:35:01	INTERNA;NÃO PROGRAMADA;MEIO AMBIENTE;ÁRVORE OU VEGETAÇÃO	13800	55	16/10/2023 13:32:31	ELDORADO DO SUL	ELD 6	304 - ARVORE OU VEGETAÇÃO
16873	4	TAR	2023-724315	16/10/2023 13:34:41	17/10/2023 14:22:20	INTERNA;NÃO PROGRAMADA;MEIO AMBIENTE;VENTO	220	1	16/10/2023 13:34:41	TRES FORQUILHAS	TAR 4	311 - VENTO
12525	13	CAM	2023-724317	16/10/2023 13:35:08	18/10/2023 17:10:00	INTERNA;NÃO PROGRAMADA;MEIO AMBIENTE;DESCARGA ATMOSFÉRICA	220	2	16/10/2023 13:35:08	CRISTAL	CAM 13	303 - DESCARGA ATMOSFÉRICA
12525	17	CAM	2023-728537	16/10/2023 13:36:02	18/10/2023 00:28:09	INTERNA;NÃO PROGRAMADA;MEIO AMBIENTE;VENTO	220	6	16/10/2023 13:36:02	CAMAQUA	CAM 17	311 - VENTO
15982	15	BAG1	2023-724854	16/10/2023 13:37:46	16/10/2023 19:04:48	INTERNA;NÃO PROGRAMADA;MEIO AMBIENTE;DESCARGA ATMOSFÉRICA	220	1	16/10/2023 13:37:46	BAGE	BAG1 15	303 - DESCARGA ATMOSFÉRICA
12525	14	CAM	2023-724343	16/10/2023 13:40:37	17/10/2023 14:44:26	INTERNA;NÃO PROGRAMADA;MEIO AMBIENTE;VENTO	220	1	16/10/2023 13:40:37	CAMAQUA	CAM 14	311 - VENTO
12539	04	DPE	2023-724423	16/10/2023 13:42:22	16/10/2023 17:54:04	INTERNA;NÃO PROGRAMADA;MEIO AMBIENTE;DESCARGA ATMOSFÉRICA	13800	31	16/10/2023 13:42:22	DOM PEDRITO	DPE 04	303 - DESCARGA ATMOSFÉRICA
12540	4	ELD	2023-724370	16/10/2023 13:45:23	17/10/2023 11:14:51	INTERNA;NÃO PROGRAMADA;MEIO AMBIENTE;VENTO	220	1	16/10/2023 13:45:23	GUAÍBA	ELD 4	311 - VENTO
15983	29	BAG2	2023-724596	16/10/2023 13:45:41	16/10/2023 17:24:21	INTERNA;NÃO PROGRAMADA;MEIO AMBIENTE;ÁRVORE OU VEGETAÇÃO	13800	80	16/10/2023 13:45:41	BAGE	BAG2 29	304 - ARVORE OU VEGETAÇÃO
12574	6	TOR	2023-724375	16/10/2023 13:48:36	16/10/2023 16:10:14	INTERNA;NÃO PROGRAMADA;MEIO AMBIENTE;VENTO	220	1	16/10/2023 13:48:36	TORRES	TOR 6	311 - VENTO
15983	23	BAG2	2023-725942	16/10/2023 13:56:44	17/10/2023 15:50:40	INTERNA;NÃO PROGRAMADA;MEIO AMBIENTE;VENTO	13800	7	16/10/2023 13:56:44	BAGE	BAG2 23	311 - VENTO
16892	124	PAL12	2023-725426	16/10/2023 13:58:50	16/10/2023 23:28:23	INTERNA;NÃO PROGRAMADA;MEIO AMBIENTE;ÁRVORE OU VEGETAÇÃO	220	29	16/10/2023 13:58:50	PORTO ALEGRE	PAL12124	304 - ARVORE OU VEGETAÇÃO
16876	84	PAL8	2023-724422	16/10/2023 13:59:28	17/10/2023 10:16:18	INTERNA;NÃO PROGRAMADA;MEIO AMBIENTE;VENTO	220	1	16/10/2023 13:59:28	PORTO ALEGRE	PAL8 84	311 - VENTO
16890	04	ACL	2023-724545	16/10/2023 14:02:55	16/10/2023 20:57:48	INTERNA;NÃO PROGRAMADA;MEIO AMBIENTE;VENTO	13800	78	16/10/2023 14:02:55	VIAMAO	ACL 04	311 - VENTO
16890	04	ACL	2023-724545	16/10/2023 14:02:55	16/10/2023 21:40:08	INTERNA;NÃO PROGRAMADA;MEIO AMBIENTE;VENTO	13800	25	16/10/2023 14:02:55	VIAMAO	ACL 04	311 - VENTO
12542	12	GUA	2023-725139	16/10/2023 14:04:31	17/10/2023 20:34:06	INTERNA;NÃO PROGRAMADA;MEIO AMBIENTE;DESCARGA ATMOSFÉRICA	13800	19	16/10/2023 14:04:31	BARRA DO RIBEIRO	GUA 12	303 - DESCARGA ATMOSFÉRICA
12525	12	CAM	2023-724457	16/10/2023 14:13:21	17/10/2023 16:28:18	INTERNA;NÃO PROGRAMADA;MEIO AMBIENTE;DESCARGA ATMOSFÉRICA	220	1	16/10/2023 14:13:21	CAMAQUA	CAM 12	303 - DESCARGA ATMOSFÉRICA
12559	166	PAL16	2023-724493	16/10/2023 14:19:33	17/10/2023 10:21:30	INTERNA;NÃO PROGRAMADA;MEIO AMBIENTE;DESCARGA ATMOSFÉRICA	220	1	16/10/2023 14:19:33	PORTO ALEGRE	PAL16166	303 - DESCARGA ATMOSFÉRICA
12525	17	CAM	2023-724714	16/10/2023 14:21:16	18/10/2023 11:51:01	INTERNA;NÃO PROGRAMADA;MEIO AMBIENTE;DESCARGA ATMOSFÉRICA	220	8	16/10/2023 14:21:16	CAMAQUA	CAM 17	303 - DESCARGA ATMOSFÉRICA
16871	143	PAL14	2023-724499	16/10/2023 14:22:35	17/10/2023 12:31:46	INTERNA;NÃO PROGRAMADA;MEIO AMBIENTE;ÁRVORE OU VEGETAÇÃO	220	2	16/10/2023 14:22:35	VIAMAO	PAL14143	304 - ARVORE OU VEGETAÇÃO
12542	12	GUA	2023-724781	16/10/2023 14:27:44	18/10/2023 15:55:40	INTERNA;NÃO PROGRAMADA;MEIO AMBIENTE;QUEIMA OU INCÊNDIO	13800	98	16/10/2023 14:27:44	MARIANA PIMENTEL	GUA 15	307 - QUEIMA OU INCÊNDIO
12542	111	GUA	2023-724531	16/10/2023 15:06:22	17/10/2023 10:42:19	INTERNA;NÃO PROGRAMADA;MEIO AMBIENTE;VENTO	220	1	16/10/2023 14:32:00	GUAÍBA	GUA 111	311 - VENTO
16871	143	PAL14	2023-725976	16/10/2023 14:38:28	17/10/2023 17:30:12	INTERNA;NÃO PROGRAMADA;MEIO AMBIENTE;VENTO	220	1	16/10/2023 14:38:28	VIAMAO	PAL14143	311 - VENTO
16885	35	PAL3	2023-724547	16/10/2023 14:39:17	16/10/2023 19:23:24	INTERNA;NÃO PROGRAMADA;MEIO AMBIENTE;VENTO	220	1	16/10/2023 14:39:17	PORTO ALEGRE	PAL131313	311 - VENTO
15981	2	ATS	2023-724554	16/10/2023 14:41:13	17/10/2023 14:34:53	INTERNA;NÃO PROGRAMADA;MEIO AMBIENTE;VENTO	220	1	16/10/2023 14:41:13	OSORIO	ATS 2	311 - VENTO
12525	02	DFE	2023-724670	16/10/2023 14:45:50	16/10/2023 18:53:43	INTERNA;NÃO PROGRAMADA;MEIO AMBIENTE;VENTO	13800	178	16/10/2023 14:45:50	CHUVISCA	CAM 11	311 - VENTO
16866	1	ARE	2023-724623	16/10/2023 14:46:56	16/10/2023 21:06:42	INTERNA;NÃO PROGRAMADA;MEIO AMBIENTE;DESCARGA ATMOSFÉRICA	13800	586	16/10/2023 14:46:56	ARROIO DOS RATOS	ARE 1	303 - DESCARGA ATMOSFÉRICA
16875	11	PAL1	2023-724582	16/10/2023 14:47:30	16/10/2023 21:25:31	INTERNA;NÃO PROGRAMADA;MEIO AMBIENTE;VENTO	220	26	16/10/2023 14:47:30	PORTO ALEGRE	PAL1 11	311 - VENTO
16871	143	PAL14	2023-724584	16/10/2023 15:58:14	16/10/2023 16:35:57	INTERNA;NÃO PROGRAMADA;MEIO AMBIENTE;ÁRVORE OU VEGETAÇÃO	13800	5557	16/10/2023 14:49:22	PORTO ALEGRE	PAL14143	304 - ARVORE OU VEGETAÇÃO
16871	143	PAL14	2023-724584	16/10/2023 15:58:14	16/10/2023 17:50:00	INTERNA;NÃO PROGRAMADA;MEIO AMBIENTE;ÁRVORE OU VEGETAÇÃO	13800	316	16/10/2023 14:49:22	PORTO ALEGRE	PAL14143	304 - ARVORE OU VEGETAÇÃO
16871	143	PAL14	2023-724584	16/10/2023 15:58:14	17/10/2023 01:14:15	INTERNA;NÃO PROGRAMADA;MEIO AMBIENTE;ÁRVORE OU VEGETAÇÃO	13800	268	16/10/2023 14:49:22	PORTO ALEGRE	PAL14143	304 - ARVORE OU VEGETAÇÃO
12542	12	GUA	2023-724588	16/10/2023 14:49:49	17/10/2023 11:56:34	INTERNA;NÃO PROGRAMADA;MEIO AMBIENTE;VENTO	220	1	16/10/2023 14:49:49	BARRA DO RIBEIRO	GUA 12	311 - VENTO
12570	1	SAO	2023-725416	16/10/2023 14:26:00	16/10/2023 17:53:18	INTERNA;NÃO PROGRAMADA;MEIO AMBIENTE;DESCARGA ATMOSFÉRICA	13800	1087	16/10/2023 14:51:06	SANTO ANTONIO DA PATRULHA	SAO 1	303 - DESCARGA ATMOSFÉRICA
12574	1	ASA	2023-724611	16/10/2023 14:54:08	17/10/2023 14:17:07	INTERNA;NÃO PROGRAMADA;MEIO AMBIENTE;VENTO	220	1	16/10/2023 14:54:08	TORRES	ASA 1	311 - VENTO
12547	6	PMR	2023-726292	16/10/2023 14:58:31	17/10/2023 15:03:59	INTERNA;NÃO PROGRAMADA;MEIO AMBIENTE;VENTO	13800	21	16/10/2023 14:58:31	CAPIVARI DO SUL	PMR 6	311 - VENTO
12541	2	ECZ	2023-724937	16/10/2023 14:59:48	16/10/2023 17:44:36	INTERNA;NÃO PROGRAMADA;MEIO AMBIENTE;DESCARGA ATMOSFÉRICA	13800	56	16/10/2023 14:59:48	ENCRUZILHADA DO SUL	ECZ 2	303 - DESCARGA ATMOSFÉRICA



RELATÓRIO DE INTERRUÇÃO EM SITUAÇÃO DE EMERGÊNCIA ISE 18.2023 – CEEE EQTL



15983	29	BAG2	2023-725632	16/10/2023 15:12:09	17/10/2023 20:41:00	INTERNA;NÃO PROGRAMADA;MEIO AMBIENTE;VENTO	13800	101	16/10/2023 15:12:09	BAGE	BAG2 29	311 - VENTO
12542	12	GUA	2023-724682	16/10/2023 15:12:43	17/10/2023 15:03:16	INTERNA;NÃO PROGRAMADA;MEIO AMBIENTE;ÁRVORE OU VEGETAÇÃO	220	1	16/10/2023 15:12:43	BARRA DO RIBEIRO	GUA 12	304 - ARVORE OU VEGE
16882	17	OSO1	2023-724857	16/10/2023 15:15:12	16/10/2023 21:28:51	INTERNA;NÃO PROGRAMADA;MEIO AMBIENTE;VENTO	220	87	16/10/2023 15:15:12	OSORIO	OSO1 17	311 - VENTO
16882	17	OSO1	2023-724857	16/10/2023 20:15:00	16/10/2023 21:28:51	INTERNA;NÃO PROGRAMADA;MEIO AMBIENTE;VENTO	220	233	16/10/2023 15:15:12	OSORIO	OSO1 17	311 - VENTO
16866	3	CPV	2023-726420	16/10/2023 15:16:26	17/10/2023 13:10:10	INTERNA;NÃO PROGRAMADA;MEIO AMBIENTE;VENTO	13800	21	16/10/2023 15:16:26	PANTANO GRANDE	CPV 3	311 - VENTO
15983	28	BAG2	2023-725155	16/10/2023 15:18:47	16/10/2023 18:42:54	INTERNA;NÃO PROGRAMADA;MEIO AMBIENTE;DESCARGA ATMOSFÉRICA	220	90	16/10/2023 15:18:47	BAGE	BAG2 28	303 - DESCARGA ATMO
12525	11	CAM	2023-725732	16/10/2023 15:29:03	16/10/2023 23:12:23	INTERNA;NÃO PROGRAMADA;MEIO AMBIENTE;VENTO	220	67	16/10/2023 15:23:04	CRISTAL	CAM 11	311 - VENTO
15982	15	BAG1	2023-724728	16/10/2023 15:27:35	17/10/2023 10:56:12	INTERNA;NÃO PROGRAMADA;MEIO AMBIENTE;VENTO	220	1	16/10/2023 15:27:35	BAGE	BAG1 15	311 - VENTO
16895	2009	PAL20	2023-724740	16/10/2023 15:28:15	17/10/2023 03:49:15	INTERNA;NÃO PROGRAMADA;MEIO AMBIENTE;DESCARGA ATMOSFÉRICA	220	22	16/10/2023 15:28:15	PORTO ALEGRE	PAL202009	303 - DESCARGA ATMO
16871	143	PAL14	2023-724786	16/10/2023 15:36:37	17/10/2023 12:29:59	INTERNA;NÃO PROGRAMADA;MEIO AMBIENTE;ÁRVORE OU VEGETAÇÃO	220	1	16/10/2023 15:36:37	VIAMAO	PAL14143	304 - ARVORE OU VEGE
12525	18	CAM	2023-724791	16/10/2023 15:38:10	17/10/2023 15:13:44	INTERNA;NÃO PROGRAMADA;MEIO AMBIENTE;ÁRVORE OU VEGETAÇÃO	220	1	16/10/2023 15:38:10	ARAMBARE	CAM2 22	304 - ARVORE OU VEGE
12542	110	GUA	2023-724802	16/10/2023 15:39:54	17/10/2023 11:28:40	INTERNA;NÃO PROGRAMADA;MEIO AMBIENTE;VENTO	220	1	16/10/2023 15:39:54	GUAÍBA	GUA 110	311 - VENTO
12541	2	ECZ	2023-726116	16/10/2023 15:40:26	17/10/2023 09:39:08	INTERNA;NÃO PROGRAMADA;MEIO AMBIENTE;DESCARGA ATMOSFÉRICA	13800	64	16/10/2023 15:40:26	DOM FELICIANO	ECZ 2	303 - DESCARGA ATMO
16890	01	ACL	2023-726925	16/10/2023 10:03:11	17/10/2023 07:58:44	INTERNA;NÃO PROGRAMADA;MEIO AMBIENTE;DESCARGA ATMOSFÉRICA	13800	76	16/10/2023 15:41:50	VIAMAO	ACL 01	303 - DESCARGA ATMO
12542	13	GUA	2023-725400	16/10/2023 15:42:41	17/10/2023 13:39:16	INTERNA;NÃO PROGRAMADA;MEIO AMBIENTE;ÁRVORE OU VEGETAÇÃO	13800	29	16/10/2023 15:42:41	GUAÍBA	GUA 13	304 - ARVORE OU VEGE
16882	14	OSO1	2023-725241	16/10/2023 15:42:55	17/10/2023 14:06:22	INTERNA;NÃO PROGRAMADA;MEIO AMBIENTE;DESCARGA ATMOSFÉRICA	13800	38	16/10/2023 15:42:55	OSORIO	OSO1 14	303 - DESCARGA ATMO
16882	14	OSO1	2023-725241	16/10/2023 15:42:55	16/10/2023 20:22:00	INTERNA;NÃO PROGRAMADA;MEIO AMBIENTE;DESCARGA ATMOSFÉRICA	13800	9	16/10/2023 15:42:55	OSORIO	OSO1 14	303 - DESCARGA ATMO
12540	3	ELD	2023-724860	16/10/2023 15:47:20	16/10/2023 19:23:01	INTERNA;NÃO PROGRAMADA;MEIO AMBIENTE;INUNDAÇÃO	220	1	16/10/2023 15:47:20	PORTO ALEGRE	ELD 1	308 - INUNDACAO
16892	126	PAL12	2023-724868	16/10/2023 15:52:11	17/10/2023 10:02:45	INTERNA;NÃO PROGRAMADA;MEIO AMBIENTE;VENTO	220	15	16/10/2023 15:52:11	PORTO ALEGRE	PAL12126	311 - VENTO
12542	13	GUA	2023-727096	16/10/2023 15:52:56	17/10/2023 21:31:23	INTERNA;NÃO PROGRAMADA;MEIO AMBIENTE;DESCARGA ATMOSFÉRICA	13800	30	16/10/2023 15:52:56	ELDORADO DO SUL	GUA 13	303 - DESCARGA ATMO
15361	FICT	AES 3	2023-725570	16/10/2023 15:53:03	18/10/2023 10:30:43	INTERNA;NÃO PROGRAMADA;MEIO AMBIENTE;DESCARGA ATMOSFÉRICA	13800	14	16/10/2023 15:53:03	ENCRUZILHADA DO SUL	AES 3FICT	303 - DESCARGA ATMO
12574	1	ASA	2023-724867	16/10/2023 15:54:00	16/10/2023 16:02:32	INTERNA;NÃO PROGRAMADA;MEIO AMBIENTE;DESCARGA ATMOSFÉRICA	13800	12	16/10/2023 15:54:00	TORRES	ASA 1	303 - DESCARGA ATMO
15983	23	BAG2	2023-725066	16/10/2023 15:55:23	17/10/2023 00:48:11	INTERNA;NÃO PROGRAMADA;MEIO AMBIENTE;VENTO	13800	24	16/10/2023 15:55:21	BAGE	BAG2 23	311 - VENTO
12539	04	DPE	2023-724899	16/10/2023 15:55:48	17/10/2023 17:08:11	INTERNA;NÃO PROGRAMADA;MEIO AMBIENTE;DESCARGA ATMOSFÉRICA	13800	1	16/10/2023 15:55:48	DOM PEDRITO	DPE 04	303 - DESCARGA ATMO
12541	2	ECZ	2023-726139	16/10/2023 15:58:30	17/10/2023 08:32:44	INTERNA;NÃO PROGRAMADA;MEIO AMBIENTE;DESCARGA ATMOSFÉRICA	13800	36	16/10/2023 15:58:30	ENCRUZILHADA DO SUL	ECZ 2	303 - DESCARGA ATMO
12532	22	CAM2	2023-725030	16/10/2023 16:00:48	16/10/2023 18:43:59	INTERNA;NÃO PROGRAMADA;MEIO AMBIENTE;DESCARGA ATMOSFÉRICA	13800	26	16/10/2023 16:00:48	ARAMBARE	CAM2 22	303 - DESCARGA ATMO
16866	2	ARE	2023-724942	16/10/2023 16:05:21	20/10/2023 14:54:21	INTERNA;NÃO PROGRAMADA;MEIO AMBIENTE;DESCARGA ATMOSFÉRICA	13800	2	16/10/2023 16:05:21	ARROIO DOS RATOS	ARE 2	303 - DESCARGA ATMO
15985	3	CHA2	2023-725015	16/10/2023 16:09:33	16/10/2023 17:10:00	INTERNA;NÃO PROGRAMADA;MEIO AMBIENTE;DESCARGA ATMOSFÉRICA	13800	45	16/10/2023 16:09:33	CHARQUEADAS	CHA2 3	303 - DESCARGA ATMO
12542	12	GUA	2023-725011	16/10/2023 16:10:25	17/10/2023 13:57:43	INTERNA;NÃO PROGRAMADA;MEIO AMBIENTE;VENTO	220	1	16/10/2023 16:10:25	MARIANA PIMENTEL	GUA 12	311 - VENTO
12525	11	CAM	2023-725737	16/10/2023 16:13:44	17/10/2023 19:26:58	INTERNA;NÃO PROGRAMADA;MEIO AMBIENTE;VENTO	13800	11	16/10/2023 16:13:44	CRISTAL	CAM 11	311 - VENTO
15982	11	BAG1	2023-725051	16/10/2023 16:15:30	18/10/2023 11:07:00	INTERNA;NÃO PROGRAMADA;MEIO AMBIENTE;VENTO	220	1	16/10/2023 16:15:30	BAGE	BAG1 11	311 - VENTO
12541	2	ECZ	2023-725422	16/10/2023 16:16:57	16/10/2023 19:01:27	INTERNA;NÃO PROGRAMADA;MEIO AMBIENTE;DESCARGA ATMOSFÉRICA	13800	51	16/10/2023 16:16:57	ENCRUZILHADA DO SUL	ECZ 2	303 - DESCARGA ATMO
16873	5	TAR	2023-725109	16/10/2023 16:19:28	17/10/2023 01:44:27	INTERNA;NÃO PROGRAMADA;MEIO AMBIENTE;VENTO	220	18	16/10/2023 16:19:28	MORRINHOS DO SUL	TAR 5	311 - VENTO
12542	12	GUA	2023-725118	16/10/2023 16:27:54	17/10/2023 11:53:14	INTERNA;NÃO PROGRAMADA;MEIO AMBIENTE;VENTO	220	1	16/10/2023 16:27:54	MARIANA PIMENTEL	GUA 12	311 - VENTO
12559	167	PAL16	2023-725129	16/10/2023 16:28:38	17/10/2023 14:20:50	INTERNA;NÃO PROGRAMADA;MEIO AMBIENTE;DESCARGA ATMOSFÉRICA	220	1	16/10/2023 16:28:38	PORTO ALEGRE	PAL16167	303 - DESCARGA ATMO
12524	3	VAS	2023-725419	16/10/2023 16:33:15	17/10/2023 09:46:49	INTERNA;NÃO PROGRAMADA;MEIO AMBIENTE;ÁRVORE OU VEGETAÇÃO	220	49	16/10/2023 16:33:15	TAPES	VAS 3	304 - ARVORE OU VEGE
12541	2	ECZ	2023-725174	16/10/2023 16:33:58	19/10/2023 21:02:23	INTERNA;NÃO PROGRAMADA;MEIO AMBIENTE;DESCARGA ATMOSFÉRICA	220	3	16/10/2023 16:33:58	ENCRUZILHADA DO SUL	ECZ 2	303 - DESCARGA ATMO
12541	2	ECZ	2023-725195	16/10/2023 16:38:54	19/10/2023 03:09:19	INTERNA;NÃO PROGRAMADA;MEIO AMBIENTE;DESCARGA ATMOSFÉRICA	220	2	16/10/2023 16:38:54	ENCRUZILHADA DO SUL	ECZ 2	303 - DESCARGA ATMO
12524	4	VAS	2023-725314	16/10/2023 16:41:45	17/10/2023 11:38:12	INTERNA;NÃO PROGRAMADA;MEIO AMBIENTE;DESCARGA ATMOSFÉRICA	220	64	16/10/2023 16:41:45	SENTINELA DO SUL	VAS 4	303 - DESCARGA ATMO

RELATÓRIO DE INTERRUÇÃO EM SITUAÇÃO DE EMERGÊNCIA ISE 18.2023 – CEEE EQTL



12524	3	VAS	2023-725709	16/10/2023 16:46:02	17/10/2023 10:54:04	INTERNA;NÃO PROGRAMADA;MEIO AMBIENTE;VENTO	220	19	16/10/2023 16:46:02	TAPES	VAS 3	311 - VENTO
16878	26	VIA 2	2023-725245	16/10/2023 16:46:39	17/10/2023 16:49:48	INTERNA;NÃO PROGRAMADA;MEIO AMBIENTE;ÁRVORE OU VEGETAÇÃO	220	1	16/10/2023 16:46:39	ALVORADA	VIA 226	304 - ARVORE OU VEGE
16877	1313	PAL13	2023-725247	16/10/2023 16:47:48	16/10/2023 20:41:32	INTERNA;NÃO PROGRAMADA;MEIO AMBIENTE;VENTO	220	1	16/10/2023 16:47:48	PORTO ALEGRE	PAL131313	311 - VENTO
12532	21	CAM2	2023-725274	16/10/2023 16:52:21	17/10/2023 15:56:39	INTERNA;NÃO PROGRAMADA;MEIO AMBIENTE;ÁRVORE OU VEGETAÇÃO	13800	5	16/10/2023 16:52:21	CAMAQUA	CAM2 21	304 - ARVORE OU VEGE
12524	4	VAS	2023-725294	16/10/2023 16:52:54	17/10/2023 15:53:06	INTERNA;NÃO PROGRAMADA;MEIO AMBIENTE;DESCARGA ATMOSFÉRICA	220	1	16/10/2023 16:52:54	SENTINELA DO SUL	VAS 4	303 - DESCARGA ATMO
12542	12	GUA	2023-725277	16/10/2023 16:53:31	17/10/2023 10:18:22	INTERNA;NÃO PROGRAMADA;MEIO AMBIENTE;VENTO	220	1	16/10/2023 16:53:31	MARIANA PIMENTEL	GUA 12	311 - VENTO
12524	4	VAS	2023-725325	16/10/2023 17:01:37	17/10/2023 19:19:02	INTERNA;NÃO PROGRAMADA;MEIO AMBIENTE;ÁRVORE OU VEGETAÇÃO	13800	28	16/10/2023 17:01:37	SENTINELA DO SUL	VAS 4	304 - ARVORE OU VEGE
12525	17	CAM	2023-725695	16/10/2023 17:10:55	17/10/2023 22:57:04	INTERNA;NÃO PROGRAMADA;MEIO AMBIENTE;DESCARGA ATMOSFÉRICA	13800	22	16/10/2023 17:10:55	CAMAQUA	CAM 17	303 - DESCARGA ATMO
12525	03	DFE	2023-728404	16/10/2023 17:12:33	18/10/2023 17:24:41	INTERNA;NÃO PROGRAMADA;MEIO AMBIENTE;DESCARGA ATMOSFÉRICA	220	3	16/10/2023 17:12:33	DOM FELICIANO	DFE 03	303 - DESCARGA ATMO
12542	111	GUA	2023-725388	16/10/2023 17:15:22	17/10/2023 10:45:00	INTERNA;NÃO PROGRAMADA;MEIO AMBIENTE;VENTO	220	1	16/10/2023 17:15:22	GUAÍBA	GUA 111	311 - VENTO
16877	1314	PAL13	2023-725394	16/10/2023 17:17:17	17/10/2023 15:39:27	INTERNA;NÃO PROGRAMADA;MEIO AMBIENTE;VENTO	220	1	16/10/2023 17:17:17	PORTO ALEGRE	PAL131314	311 - VENTO
12542	110	GUA	2023-725408	16/10/2023 17:19:22	17/10/2023 10:23:36	INTERNA;NÃO PROGRAMADA;MEIO AMBIENTE;VENTO	220	1	16/10/2023 17:19:22	GUAÍBA	GUA 110	311 - VENTO
12525	11	CAM	2023-725727	16/10/2023 17:20:58	18/10/2023 18:20:00	INTERNA;NÃO PROGRAMADA;MEIO AMBIENTE;EROSÃO	13800	2	16/10/2023 17:20:58	AMARAL FERRADOR	CAM 11	306 - EROSAO
12525	11	CAM	2023-725727	16/10/2023 17:20:58	16/10/2023 21:29:47	INTERNA;NÃO PROGRAMADA;MEIO AMBIENTE;EROSÃO	13800	45	16/10/2023 17:20:58	AMARAL FERRADOR	CAM 11	306 - EROSAO
12525	11	CAM	2023-725727	18/10/2023 17:24:00	18/10/2023 18:20:00	INTERNA;NÃO PROGRAMADA;MEIO AMBIENTE;EROSÃO	13800	45	16/10/2023 17:20:58	AMARAL FERRADOR	CAM 11	306 - EROSAO
12524	3	VAS	2023-726220	16/10/2023 17:23:40	17/10/2023 13:45:46	INTERNA;NÃO PROGRAMADA;MEIO AMBIENTE;VENTO	220	67	16/10/2023 17:23:40	TAPES	VAS 3	311 - VENTO
16880	612	PAL6	2023-725453	16/10/2023 17:26:37	17/10/2023 12:55:04	INTERNA;NÃO PROGRAMADA;MEIO AMBIENTE;QUEIMA OU INCÊNDIO	220	1	16/10/2023 17:26:37	PORTO ALEGRE	PAL6 612	307 - QUEIMA OU INCEN
12575	4	TRA	2023-725485	16/10/2023 17:28:16	16/10/2023 21:21:22	INTERNA;NÃO PROGRAMADA;MEIO AMBIENTE;VENTO	220	110	16/10/2023 17:28:16	IMBE	TRA 4	311 - VENTO
12525	14	CAM	2023-726323	16/10/2023 20:03:32	17/10/2023 00:59:15	INTERNA;NÃO PROGRAMADA;MEIO AMBIENTE;VENTO	220	99	16/10/2023 17:29:01	CAMAQUA	CAM 14	311 - VENTO
12525	03	DFE	2023-725569	16/10/2023 17:34:32	16/10/2023 23:36:37	INTERNA;NÃO PROGRAMADA;MEIO AMBIENTE;DESCARGA ATMOSFÉRICA	13800	252	16/10/2023 17:34:32	DOM FELICIANO	DFE 03	303 - DESCARGA ATMO
16873	3	TAR	2023-725520	16/10/2023 17:37:54	17/10/2023 14:02:45	INTERNA;NÃO PROGRAMADA;MEIO AMBIENTE;VENTO	13800	4	16/10/2023 17:37:54	TERRA DE AREIA	TAR 3	311 - VENTO
16882	14	OSO1	2023-725536	16/10/2023 17:42:05	16/10/2023 22:43:07	INTERNA;NÃO PROGRAMADA;MEIO AMBIENTE;ÁRVORE OU VEGETAÇÃO	220	1	16/10/2023 17:42:05	OSORIO	OSO1 14	304 - ARVORE OU VEGE
16866	01	DFE	2023-726979	16/10/2023 17:42:21	17/10/2023 10:33:51	INTERNA;NÃO PROGRAMADA;MEIO AMBIENTE;VENTO	13800	330	16/10/2023 17:42:21	SAO JERONIMO	DFE 01	311 - VENTO
12525	04	DFE	2023-726346	16/10/2023 17:44:21	17/10/2023 15:36:15	INTERNA;NÃO PROGRAMADA;MEIO AMBIENTE;ÁRVORE OU VEGETAÇÃO	13800	48	16/10/2023 17:44:21	DOM FELICIANO	DFE 04	304 - ARVORE OU VEGE
12524	2	VAS	2023-725578	16/10/2023 17:51:56	16/10/2023 21:20:00	INTERNA;NÃO PROGRAMADA;MEIO AMBIENTE;VENTO	220	2487	16/10/2023 17:51:56	SENTINELA DO SUL	VAS 2	311 - VENTO
12524	2	VAS	2023-725578	16/10/2023 17:51:56	17/10/2023 03:41:07	INTERNA;NÃO PROGRAMADA;MEIO AMBIENTE;VENTO	220	3047	16/10/2023 17:51:56	SENTINELA DO SUL	VAS 2	311 - VENTO
12525	17	CAM	2023-725578	16/10/2023 20:58:00	16/10/2023 21:20:00	INTERNA;NÃO PROGRAMADA;MEIO AMBIENTE;VENTO	220	3076	16/10/2023 17:51:56	SENTINELA DO SUL	VAS 2	311 - VENTO
12524	2	VAS	2023-725578	16/10/2023 17:51:56	16/10/2023 19:17:32	INTERNA;NÃO PROGRAMADA;MEIO AMBIENTE;VENTO	220	602	16/10/2023 17:51:56	SENTINELA DO SUL	VAS 2	311 - VENTO
12525	11	CAM	2023-725578	16/10/2023 20:58:00	16/10/2023 21:20:00	INTERNA;NÃO PROGRAMADA;MEIO AMBIENTE;VENTO	220	62	16/10/2023 17:51:56	SENTINELA DO SUL	VAS 2	311 - VENTO
16889	10	RIN	2023-725679	16/10/2023 17:53:37	17/10/2023 07:07:00	INTERNA;NÃO PROGRAMADA;MEIO AMBIENTE;ÁRVORE OU VEGETAÇÃO	13800	119	16/10/2023 17:53:37	PORTO ALEGRE	RIN 10	304 - ARVORE OU VEGE
12525	17	CAM	2023-726082	16/10/2023 17:54:05	17/10/2023 23:18:52	INTERNA;NÃO PROGRAMADA;MEIO AMBIENTE;DESCARGA ATMOSFÉRICA	220	2	16/10/2023 17:54:05	CAMAQUA	CAM 17	303 - DESCARGA ATMO
12525	03	DFE	2023-727199	16/10/2023 17:54:32	19/10/2023 12:34:30	INTERNA;NÃO PROGRAMADA;MEIO AMBIENTE;ÁRVORE OU VEGETAÇÃO	13800	158	16/10/2023 17:54:32	DOM FELICIANO	DFE 03	304 - ARVORE OU VEGE
12525	03	DFE	2023-727199	19/10/2023 22:58:00	20/10/2023 01:10:53	INTERNA;NÃO PROGRAMADA;MEIO AMBIENTE;ÁRVORE OU VEGETAÇÃO	13800	158	16/10/2023 17:54:32	DOM FELICIANO	DFE 03	304 - ARVORE OU VEGE
12525	03	DFE	2023-727199	16/10/2023 17:54:32	20/10/2023 01:10:53	INTERNA;NÃO PROGRAMADA;MEIO AMBIENTE;ÁRVORE OU VEGETAÇÃO	13800	29	16/10/2023 17:54:32	DOM FELICIANO	DFE 03	304 - ARVORE OU VEGE
12541	2	ECZ	2023-729742	16/10/2023 17:55:12	18/10/2023 04:01:23	INTERNA;NÃO PROGRAMADA;MEIO AMBIENTE;VENTO	13800	7	16/10/2023 17:55:12	ENCRUZILHADA DO SUL	ECZ 2	311 - VENTO
16889	09	RIN	2023-726771	16/10/2023 17:56:01	17/10/2023 10:26:12	INTERNA;NÃO PROGRAMADA;MEIO AMBIENTE;DESCARGA ATMOSFÉRICA	220	4	16/10/2023 17:56:01	PORTO ALEGRE	RIN 09	303 - DESCARGA ATMO
16889	09	RIN	2023-726771	17/10/2023 09:08:06	17/10/2023 10:00:49	INTERNA;NÃO PROGRAMADA;MEIO AMBIENTE;DESCARGA ATMOSFÉRICA	220	6	16/10/2023 17:56:01	PORTO ALEGRE	RIN 09	303 - DESCARGA ATMO
12525	04	DFE	2023-726348	16/10/2023 17:57:07	20/10/2023 10:36:37	INTERNA;NÃO PROGRAMADA;MEIO AMBIENTE;VENTO	220	3	16/10/2023 17:57:07	DOM FELICIANO	DFE 04	311 - VENTO
12570	6	SAO	2023-726684	16/10/2023 17:59:10	19/10/2023 14:06:18	INTERNA;NÃO PROGRAMADA;MEIO AMBIENTE;DESCARGA ATMOSFÉRICA	13800	1	16/10/2023 17:59:10	CARAA	SAO 6	303 - DESCARGA ATMO

RELATÓRIO DE INTERRUÇÃO EM SITUAÇÃO DE EMERGÊNCIA ISE 18.2023 – CEEE EQTL



12553	1	PIN	2023-725660	16/10/2023 18:00:04	17/10/2023 12:12:39	INTERNA;NÃO PROGRAMADA;MEIO AMBIENTE;EROSÃO	220	1	16/10/2023 18:00:04	CIDREIRA	PIN 1	306 - EROSAO
12525	04	DFE	2023-725987	16/10/2023 18:01:11	17/10/2023 12:27:30	INTERNA;NÃO PROGRAMADA;MEIO AMBIENTE;ÁRVORE OU VEGETAÇÃO	13800	36	16/10/2023 18:01:11	DOM FELICIANO	DFE 04	304 - ARVORE OU VEGE
12541	2	ECZ	2023-726655	16/10/2023 18:07:01	17/10/2023 10:17:56	INTERNA;NÃO PROGRAMADA;MEIO AMBIENTE;DESCARGA ATMOSFÉRICA	13800	3	16/10/2023 18:07:01	ENCRUZILHADA DO SUL	ECZ 2	303 - DESCARGA ATMO
16885	34	PAL3	2023-725705	16/10/2023 18:09:51	17/10/2023 16:19:22	INTERNA;NÃO PROGRAMADA;MEIO AMBIENTE;VENTO	220	1	16/10/2023 18:09:51	PORTO ALEGRE	PAL3 34	311 - VENTO
16879	5	ALV	2023-725718	16/10/2023 18:11:47	17/10/2023 11:15:04	INTERNA;NÃO PROGRAMADA;MEIO AMBIENTE;VENTO	220	1	16/10/2023 18:11:47	VIAMAO	ALV 5	311 - VENTO
16880	610	PAL6	2023-725763	16/10/2023 18:23:07	17/10/2023 15:46:07	INTERNA;NÃO PROGRAMADA;MEIO AMBIENTE;VENTO	220	1	16/10/2023 18:23:07	PORTO ALEGRE	PAL6 610	311 - VENTO
12525	02	DFE	2023-725851	16/10/2023 18:25:16	17/10/2023 12:22:24	INTERNA;NÃO PROGRAMADA;MEIO AMBIENTE;DESCARGA ATMOSFÉRICA	13800	7	16/10/2023 18:25:16	CHUVISCA	CAM 11	303 - DESCARGA ATMO
12559	166	PAL16	2023-725776	16/10/2023 18:25:30	17/10/2023 16:30:52	INTERNA;NÃO PROGRAMADA;MEIO AMBIENTE;DESCARGA ATMOSFÉRICA	220	1	16/10/2023 18:25:30	PORTO ALEGRE	PAL16166	303 - DESCARGA ATMO
12525	18	CAM	2023-729744	16/10/2023 18:27:31	18/10/2023 11:37:31	INTERNA;NÃO PROGRAMADA;MEIO AMBIENTE;VENTO	220	36	16/10/2023 18:27:31	ARAMBARE	CAM 18	311 - VENTO
16876	88	PAL8	2023-728564	16/10/2023 18:27:43	18/10/2023 03:33:35	INTERNA;NÃO PROGRAMADA;MEIO AMBIENTE;DESCARGA ATMOSFÉRICA	13800	2	16/10/2023 18:27:43	PORTO ALEGRE	PAL16164	303 - DESCARGA ATMO
16876	81	PAL8	2023-725797	16/10/2023 18:31:24	17/10/2023 14:35:00	INTERNA;NÃO PROGRAMADA;MEIO AMBIENTE;VENTO	220	1	16/10/2023 18:31:24	PORTO ALEGRE	PAL8 81	311 - VENTO
12553	2	PIN	2023-725802	16/10/2023 18:32:11	17/10/2023 16:53:11	INTERNA;NÃO PROGRAMADA;MEIO AMBIENTE;EROSÃO	220	1	16/10/2023 18:32:11	BALNEARIO PINHAL	PIN 2	306 - EROSAO
16876	89	PAL8	2023-725791	16/10/2023 18:32:39	16/10/2023 19:46:49	INTERNA;NÃO PROGRAMADA;MEIO AMBIENTE;ÁRVORE OU VEGETAÇÃO	13800	755	16/10/2023 18:32:39	PORTO ALEGRE	PAL8 89	304 - ARVORE OU VEGE
16876	89	PAL8	2023-725791	16/10/2023 18:32:39	16/10/2023 19:31:04	INTERNA;NÃO PROGRAMADA;MEIO AMBIENTE;ÁRVORE OU VEGETAÇÃO	13800	1588	16/10/2023 18:32:39	PORTO ALEGRE	PAL8 89	304 - ARVORE OU VEGE
16876	89	PAL8	2023-725791	16/10/2023 18:32:39	16/10/2023 21:25:00	INTERNA;NÃO PROGRAMADA;MEIO AMBIENTE;ÁRVORE OU VEGETAÇÃO	13800	1345	16/10/2023 18:32:39	PORTO ALEGRE	PAL8 89	304 - ARVORE OU VEGE
12525	01	DFE	2023-725805	16/10/2023 18:32:54	20/10/2023 12:45:00	INTERNA;NÃO PROGRAMADA;MEIO AMBIENTE;ÁRVORE OU VEGETAÇÃO	220	2	16/10/2023 18:32:54	DOM FELICIANO	DFE 01	304 - ARVORE OU VEGE
12541	2	ECZ	2023-730515	16/10/2023 18:40:49	18/10/2023 20:58:24	INTERNA;NÃO PROGRAMADA;MEIO AMBIENTE;VENTO	13800	2	16/10/2023 18:40:49	ENCRUZILHADA DO SUL	ECZ 2	311 - VENTO
16873	5	TAR	2023-725844	16/10/2023 18:42:23	17/10/2023 10:46:31	INTERNA;NÃO PROGRAMADA;MEIO AMBIENTE;VENTO	220	1	16/10/2023 18:42:23	TRES CACHOEIRAS	TAR 5	311 - VENTO
16873	5	TAR	2023-725857	16/10/2023 18:45:32	17/10/2023 15:05:56	INTERNA;NÃO PROGRAMADA;MEIO AMBIENTE;ÁRVORE OU VEGETAÇÃO	220	1	16/10/2023 18:45:32	TRES CACHOEIRAS	TAR 5	304 - ARVORE OU VEGE
16009	04	SJE	2023-725915	16/10/2023 18:46:23	16/10/2023 20:08:59	INTERNA;NÃO PROGRAMADA;MEIO AMBIENTE;DESCARGA ATMOSFÉRICA	220	75	16/10/2023 18:46:23	SAO JERONIMO	SJE 04	303 - DESCARGA ATMO
12525	15	CAM	2023-725865	16/10/2023 18:46:40	17/10/2023 16:17:26	INTERNA;NÃO PROGRAMADA;MEIO AMBIENTE;ÁRVORE OU VEGETAÇÃO	220	1	16/10/2023 18:46:40	CAMAQUA	CAM 15	304 - ARVORE OU VEGE
16874	28	PAL2	2023-725863	16/10/2023 18:47:44	17/10/2023 11:30:07	INTERNA;NÃO PROGRAMADA;MEIO AMBIENTE;VENTO	220	1	16/10/2023 18:47:44	PORTO ALEGRE	PAL2 28	311 - VENTO
16862	00210	ALV02	2023-726831	16/10/2023 18:49:19	16/10/2023 21:49:19	INTERNA;NÃO PROGRAMADA;MEIO AMBIENTE;VENTO	220	1	16/10/2023 18:49:19	ALVORADA	ALV0200210	311 - VENTO
16866	2	CPV	2023-726985	16/10/2023 18:50:26	17/10/2023 09:26:10	INTERNA;NÃO PROGRAMADA;MEIO AMBIENTE;DESCARGA ATMOSFÉRICA	13800	139	16/10/2023 18:50:26	PANTANO GRANDE	CPV 2	303 - DESCARGA ATMO
16866	2	CPV	2023-726985	17/10/2023 09:15:38	17/10/2023 09:26:10	INTERNA;NÃO PROGRAMADA;MEIO AMBIENTE;DESCARGA ATMOSFÉRICA	13800	11	16/10/2023 18:50:26	PANTANO GRANDE	CPV 2	303 - DESCARGA ATMO
16890	04	ACL	2023-726501	16/10/2023 18:51:13	16/10/2023 23:49:35	INTERNA;NÃO PROGRAMADA;MEIO AMBIENTE;VENTO	13800	70	16/10/2023 18:51:13	VIAMAO	ACL 04	311 - VENTO
12542	12	GUA	2023-726051	16/10/2023 18:51:37	18/10/2023 16:35:19	INTERNA;NÃO PROGRAMADA;MEIO AMBIENTE;VENTO	220	1	16/10/2023 18:51:37	BARRA DO RIBEIRO	GUA 12	311 - VENTO
16880	67	PAL6	2023-726239	16/10/2023 18:54:47	17/10/2023 00:09:21	INTERNA;NÃO PROGRAMADA;MEIO AMBIENTE;VENTO	220	75	16/10/2023 18:54:47	PORTO ALEGRE	PAL6 67	311 - VENTO
12532	22	CAM2	2023-725900	16/10/2023 18:56:00	16/10/2023 19:16:32	INTERNA;NÃO PROGRAMADA;MEIO AMBIENTE;DESCARGA ATMOSFÉRICA	13800	32	16/10/2023 18:56:00	TAPES	CAM2 22	303 - DESCARGA ATMO
12559	166	PAL16	2023-725927	16/10/2023 18:57:19	17/10/2023 14:36:00	INTERNA;NÃO PROGRAMADA;MEIO AMBIENTE;VENTO	220	1	16/10/2023 18:57:19	PORTO ALEGRE	PAL16166	311 - VENTO
12540	4	ELD	2023-726506	16/10/2023 19:05:18	17/10/2023 00:18:00	INTERNA;NÃO PROGRAMADA;MEIO AMBIENTE;VENTO	220	95	16/10/2023 19:05:18	ELDORADO DO SUL	ELD 4	311 - VENTO
12525	17	CAM	2023-726409	16/10/2023 19:06:30	17/10/2023 21:00:17	INTERNA;NÃO PROGRAMADA;MEIO AMBIENTE;ÁRVORE OU VEGETAÇÃO	220	10	16/10/2023 19:06:30	CAMAQUA	CAM 17	304 - ARVORE OU VEGE
16880	614	PAL6	2023-726849	16/10/2023 19:08:20	17/10/2023 08:29:36	INTERNA;NÃO PROGRAMADA;MEIO AMBIENTE;VENTO	220	31	16/10/2023 19:08:20	PORTO ALEGRE	PAL6 614	311 - VENTO
12525	11	CAM	2023-726009	16/10/2023 19:09:06	19/10/2023 15:13:00	INTERNA;NÃO PROGRAMADA;MEIO AMBIENTE;ÁRVORE OU VEGETAÇÃO	220	1	16/10/2023 19:09:06	AMARAL FERRADOR	CAM 11	304 - ARVORE OU VEGE
16882	15	OSO1	2023-726015	16/10/2023 19:10:30	17/10/2023 16:53:26	INTERNA;NÃO PROGRAMADA;MEIO AMBIENTE;VENTO	220	1	16/10/2023 19:10:30	OSORIO	OSO1 15	311 - VENTO
16873	3	TAR	2023-726068	16/10/2023 19:12:41	21/10/2023 15:32:00	INTERNA;NÃO PROGRAMADA;MEIO AMBIENTE;INUNDAÇÃO	220	6	16/10/2023 19:12:41	MAQUINE	OSO1 15	308 - INUNDACAO
16866	2	CPV	2023-726036	16/10/2023 19:15:12	19/10/2023 10:20:05	INTERNA;NÃO PROGRAMADA;MEIO AMBIENTE;DESCARGA ATMOSFÉRICA	13800	3	16/10/2023 19:15:12	PANTANO GRANDE	CPV 2	303 - DESCARGA ATMO
12541	2	ECZ	2023-726042	16/10/2023 19:16:00	20/10/2023 16:45:46	INTERNA;NÃO PROGRAMADA;MEIO AMBIENTE;DESCARGA ATMOSFÉRICA	13800	1	16/10/2023 19:16:00	ENCRUZILHADA DO SUL	ECZ 2	303 - DESCARGA ATMO
12524	1	VAS	2023-726048	16/10/2023 19:16:05	18/10/2023 11:03:48	INTERNA;NÃO PROGRAMADA;MEIO AMBIENTE;VENTO	220	8	16/10/2023 19:16:05	SERTAO SANTANA	VAS 1	311 - VENTO

RELATÓRIO DE INTERRUÇÃO EM SITUAÇÃO DE EMERGÊNCIA ISE 18.2023 – CEEE EQTL



12542	111	GUA	2023-726044	16/10/2023 19:16:31	17/10/2023 10:27:58	INTERNA;NÃO PROGRAMADA;MEIO AMBIENTE;ÁRVORE OU VEGETAÇÃO	220	1	16/10/2023 19:16:31	GUAÍBA	GUA 111	304 - ARVORE OU VEGE
12525	17	CAM	2023-730531	18/10/2023 15:41:55	19/10/2023 11:37:55	INTERNA;NÃO PROGRAMADA;MEIO AMBIENTE;ÁRVORE OU VEGETAÇÃO	13800	120	16/10/2023 19:17:04	CAMAQUA	CAM 17	304 - ARVORE OU VEGE
12542	110	GUA	2023-726043	16/10/2023 19:17:14	17/10/2023 13:01:13	INTERNA;NÃO PROGRAMADA;MEIO AMBIENTE;VENTO	220	1	16/10/2023 19:17:14	GUAÍBA	GUA 110	311 - VENTO
16876	88	PAL8	2023-726071	16/10/2023 19:20:57	17/10/2023 14:49:29	INTERNA;NÃO PROGRAMADA;MEIO AMBIENTE;VENTO	220	1	16/10/2023 19:20:57	PORTO ALEGRE	PAL8 88	311 - VENTO
16864	01516	PAL15	2023-727077	16/10/2023 19:23:32	17/10/2023 09:22:19	INTERNA;NÃO PROGRAMADA;MEIO AMBIENTE;ÁRVORE OU VEGETAÇÃO	220	32	16/10/2023 19:23:32	PORTO ALEGRE	PAL1501516	304 - ARVORE OU VEGE
16866	2	ARE	2023-726718	16/10/2023 19:23:51	18/10/2023 10:02:24	INTERNA;NÃO PROGRAMADA;MEIO AMBIENTE;VENTO	13800	40	16/10/2023 19:23:51	SÃO JERONIMO	ARE 2	311 - VENTO
16889	09	RIN	2023-726238	16/10/2023 19:25:48	17/10/2023 07:56:29	INTERNA;NÃO PROGRAMADA;MEIO AMBIENTE;VENTO	220	70	16/10/2023 19:25:48	PORTO ALEGRE	RIN 09	311 - VENTO
12553	1	PIN	2023-726298	16/10/2023 19:26:25	16/10/2023 22:03:10	INTERNA;NÃO PROGRAMADA;MEIO AMBIENTE;DESCARGA ATMOSFÉRICA	220	57	16/10/2023 19:26:25	CIDREIRA	PIN 1	303 - DESCARGA ATMO
12525	02	DFE	2023-726146	16/10/2023 19:30:11	17/10/2023 00:09:00	INTERNA;NÃO PROGRAMADA;MEIO AMBIENTE;VENTO	13800	61	16/10/2023 19:30:11	CHUVISCA	CAM 11	311 - VENTO
16866	1	CPV	2023-726152	16/10/2023 19:32:10	18/10/2023 19:38:13	INTERNA;NÃO PROGRAMADA;MEIO AMBIENTE;DESCARGA ATMOSFÉRICA	220	15	16/10/2023 19:32:10	PANTANO GRANDE	CPV 1	303 - DESCARGA ATMO
16889	12	RIN	2023-726151	16/10/2023 19:32:28	17/10/2023 13:14:29	INTERNA;NÃO PROGRAMADA;MEIO AMBIENTE;VENTO	220	1	16/10/2023 19:32:28	PORTO ALEGRE	RIN 12	311 - VENTO
16877	137	PAL13	2023-726130	16/10/2023 19:32:37	17/10/2023 13:11:00	INTERNA;NÃO PROGRAMADA;MEIO AMBIENTE;VENTO	220	1	16/10/2023 19:32:37	PORTO ALEGRE	PAL13137	311 - VENTO
16866	3	CPV	2023-726815	16/10/2023 19:40:18	18/10/2023 22:39:06	INTERNA;NÃO PROGRAMADA;MEIO AMBIENTE;VENTO	220	12	16/10/2023 19:40:18	PANTANO GRANDE	CPV 3	311 - VENTO
12559	167	PAL16	2023-726205	16/10/2023 19:42:16	17/10/2023 16:28:19	INTERNA;NÃO PROGRAMADA;MEIO AMBIENTE;VENTO	220	1	16/10/2023 19:42:16	PORTO ALEGRE	PAL16167	311 - VENTO
12540	3	ELD	2023-726256	16/10/2023 19:50:32	16/10/2023 22:46:00	INTERNA;NÃO PROGRAMADA;MEIO AMBIENTE;ÁRVORE OU VEGETAÇÃO	13800	205	16/10/2023 19:50:32	ELDORADO DO SUL	ELD 3	304 - ARVORE OU VEGE
12540	3	ELD	2023-726256	16/10/2023 19:50:32	17/10/2023 01:49:00	INTERNA;NÃO PROGRAMADA;MEIO AMBIENTE;ÁRVORE OU VEGETAÇÃO	13800	1244	16/10/2023 19:50:32	ELDORADO DO SUL	ELD 3	304 - ARVORE OU VEGE
12542	13	GUA	2023-726246	16/10/2023 19:50:51	17/10/2023 18:32:43	INTERNA;NÃO PROGRAMADA;MEIO AMBIENTE;VENTO	220	1	16/10/2023 19:50:51	ELDORADO DO SUL	GUA 13	311 - VENTO
16866	3	ARE	2023-726385	16/10/2023 19:50:54	17/10/2023 07:57:28	INTERNA;NÃO PROGRAMADA;MEIO AMBIENTE;ÁRVORE OU VEGETAÇÃO	13800	174	16/10/2023 19:50:54	MINAS DO LEAO	CRM1 1	304 - ARVORE OU VEGE
16877	135	PAL13	2023-726304	16/10/2023 19:51:58	16/10/2023 22:19:00	INTERNA;NÃO PROGRAMADA;MEIO AMBIENTE;VENTO	220	63	16/10/2023 19:51:58	PORTO ALEGRE	PAL13135	311 - VENTO
12559	166	PAL16	2023-726243	16/10/2023 19:52:16	17/10/2023 16:18:18	INTERNA;NÃO PROGRAMADA;MEIO AMBIENTE;VENTO	220	1	16/10/2023 19:52:16	PORTO ALEGRE	PAL16166	311 - VENTO
16877	132	PAL13	2023-726254	16/10/2023 19:53:31	17/10/2023 01:11:55	INTERNA;NÃO PROGRAMADA;MEIO AMBIENTE;ÁRVORE OU VEGETAÇÃO	220	29	16/10/2023 19:53:31	PORTO ALEGRE	PAL13132	304 - ARVORE OU VEGE
16878	21	VIA 2	2023-726259	16/10/2023 19:53:35	17/10/2023 15:20:38	INTERNA;NÃO PROGRAMADA;MEIO AMBIENTE;VENTO	220	1	16/10/2023 19:53:35	VIAMAO	VIA 221	311 - VENTO
16866	2	ARE	2023-726565	16/10/2023 19:54:42	17/10/2023 11:52:10	INTERNA;NÃO PROGRAMADA;MEIO AMBIENTE;DESCARGA ATMOSFÉRICA	13800	397	16/10/2023 19:54:42	SÃO JERONIMO	ARE 2	303 - DESCARGA ATMO
12575	5	TRA	2023-726994	16/10/2023 19:57:09	16/10/2023 23:58:17	INTERNA;NÃO PROGRAMADA;MEIO AMBIENTE;DESCARGA ATMOSFÉRICA	220	32	16/10/2023 19:57:09	IMBE	TRA 5	303 - DESCARGA ATMO
16871	143	PAL14	2023-726446	16/10/2023 19:58:50	16/10/2023 22:20:00	INTERNA;NÃO PROGRAMADA;MEIO AMBIENTE;VENTO	13800	316	16/10/2023 19:58:50	PORTO ALEGRE	PAL14144	311 - VENTO
16871	144	PAL14	2023-726446	16/10/2023 19:58:50	16/10/2023 22:20:00	INTERNA;NÃO PROGRAMADA;MEIO AMBIENTE;VENTO	13800	196	16/10/2023 19:58:50	PORTO ALEGRE	PAL14144	311 - VENTO
16890	13	VIA 1	2023-726295	16/10/2023 19:59:46	18/10/2023 17:16:00	INTERNA;NÃO PROGRAMADA;MEIO AMBIENTE;ÁRVORE OU VEGETAÇÃO	220	1	16/10/2023 19:59:46	VIAMAO	VIA 115	304 - ARVORE OU VEGE
16878	28	VIA 2	2023-726299	16/10/2023 20:00:32	17/10/2023 15:50:18	INTERNA;NÃO PROGRAMADA;MEIO AMBIENTE;VENTO	220	1	16/10/2023 20:00:32	VIAMAO	VIA 228	311 - VENTO
16871	143	PAL14	2023-726362	16/10/2023 20:00:42	17/10/2023 12:40:43	INTERNA;NÃO PROGRAMADA;MEIO AMBIENTE;ÁRVORE OU VEGETAÇÃO	220	54	16/10/2023 20:00:42	PORTO ALEGRE	PAL14143	304 - ARVORE OU VEGE
12542	6	ELD	2023-727011	16/10/2023 20:00:43	17/10/2023 08:54:33	INTERNA;NÃO PROGRAMADA;MEIO AMBIENTE;VENTO	13800	83	16/10/2023 20:00:43	ELDORADO DO SUL	ELD 6	311 - VENTO
16879	3	ALV	2023-726379	16/10/2023 20:03:06	16/10/2023 23:39:50	INTERNA;NÃO PROGRAMADA;MEIO AMBIENTE;ÁRVORE OU VEGETAÇÃO	13800	80	16/10/2023 20:03:06	ALVORADA	ALV 3	304 - ARVORE OU VEGE
12540	4	ELD	2023-726581	16/10/2023 20:04:38	16/10/2023 22:10:00	INTERNA;NÃO PROGRAMADA;MEIO AMBIENTE;DESCARGA ATMOSFÉRICA	13800	1372	16/10/2023 20:04:38	ELDORADO DO SUL	ELD 4	303 - DESCARGA ATMO
12542	11	GUA	2023-726326	16/10/2023 20:04:50	17/10/2023 10:06:47	INTERNA;NÃO PROGRAMADA;MEIO AMBIENTE;ÁRVORE OU VEGETAÇÃO	220	107	16/10/2023 20:04:50	GUAÍBA	GUA 11	304 - ARVORE OU VEGE
12542	12	GUA	2023-726387	16/10/2023 20:05:17	17/10/2023 20:59:44	INTERNA;NÃO PROGRAMADA;MEIO AMBIENTE;DESCARGA ATMOSFÉRICA	220	2	16/10/2023 20:05:17	BARRA DO RIBEIRO	GUA 12	303 - DESCARGA ATMO
16889	12	RIN	2023-726550	16/10/2023 20:05:39	17/10/2023 15:25:00	INTERNA;NÃO PROGRAMADA;MEIO AMBIENTE;VENTO	220	24	16/10/2023 20:05:39	PORTO ALEGRE	RIN 12	311 - VENTO
16880	613	PAL6	2023-726394	16/10/2023 20:06:34	17/10/2023 09:32:51	INTERNA;NÃO PROGRAMADA;MEIO AMBIENTE;ÁRVORE OU VEGETAÇÃO	220	30	16/10/2023 20:06:34	PORTO ALEGRE	PAL6 613	304 - ARVORE OU VEGE
16873	3	TAR	2023-726427	16/10/2023 20:07:05	17/10/2023 21:55:00	INTERNA;NÃO PROGRAMADA;MEIO AMBIENTE;VENTO	220	1	16/10/2023 20:07:05	MAQUINE	TAR 3	311 - VENTO
16873	3	TAR	2023-726427	16/10/2023 20:07:05	17/10/2023 00:21:38	INTERNA;NÃO PROGRAMADA;MEIO AMBIENTE;VENTO	220	14	16/10/2023 20:07:05	MAQUINE	TAR 3	311 - VENTO
16873	4	TAR	2023-726380	16/10/2023 20:07:30	17/10/2023 15:12:33	INTERNA;NÃO PROGRAMADA;MEIO AMBIENTE;VENTO	220	1	16/10/2023 20:07:30	TRES FORQUILHAS	TAR 4	311 - VENTO



RELATÓRIO DE INTERRUÇÃO EM SITUAÇÃO DE EMERGÊNCIA ISE 18.2023 – CEEE EQTL



16889	11	RIN	2023-726405	16/10/2023 20:08:02	17/10/2023 09:36:24	INTERNA;NÃO PROGRAMADA;MEIO AMBIENTE;ÁRVORE OU VEGETAÇÃO	13800	34	16/10/2023 20:08:02	PORTO ALEGRE	RIN 11	304 - ARVORE OU VEGETAÇÃO
12559	161	PAL16	2023-726820	16/10/2023 22:40:00	16/10/2023 23:34:11	INTERNA;NÃO PROGRAMADA;MEIO AMBIENTE;VENTO	13800	94	16/10/2023 20:10:50	PORTO ALEGRE	PAL16161	311 - VENTO
12559	161	PAL16	2023-726820	16/10/2023 20:10:50	16/10/2023 23:41:22	INTERNA;NÃO PROGRAMADA;MEIO AMBIENTE;VENTO	13800	42	16/10/2023 20:10:50	PORTO ALEGRE	PAL16161	311 - VENTO
12559	161	PAL16	2023-726820	16/10/2023 22:48:00	16/10/2023 23:41:22	INTERNA;NÃO PROGRAMADA;MEIO AMBIENTE;VENTO	13800	1375	16/10/2023 20:10:50	PORTO ALEGRE	PAL16161	311 - VENTO
12570	4	SAO	2023-726466	16/10/2023 20:11:06	17/10/2023 02:00:00	INTERNA;NÃO PROGRAMADA;MEIO AMBIENTE;ÁRVORE OU VEGETAÇÃO	13800	188	16/10/2023 20:11:06	SANTO ANTONIO DA PATRULHA	SAO 4	304 - ARVORE OU VEGETAÇÃO
12559	166	PAL16	2023-726415	16/10/2023 20:11:25	17/10/2023 16:46:45	INTERNA;NÃO PROGRAMADA;MEIO AMBIENTE;VENTO	220	1	16/10/2023 20:11:25	PORTO ALEGRE	PAL16166	311 - VENTO
16873	3	TAR	2023-726520	16/10/2023 20:12:38	17/10/2023 00:54:16	INTERNA;NÃO PROGRAMADA;MEIO AMBIENTE;VENTO	220	24	16/10/2023 20:12:38	MAQUINE	TAR 3	311 - VENTO
12542	111	GUA	2023-726432	16/10/2023 20:13:30	17/10/2023 10:02:08	INTERNA;NÃO PROGRAMADA;MEIO AMBIENTE;EROSÃO	220	1	16/10/2023 20:13:30	GUAÍBA	GUA 111	306 - EROSAO
12542	13	GUA	2023-726431	16/10/2023 20:13:33	17/10/2023 18:51:39	INTERNA;NÃO PROGRAMADA;MEIO AMBIENTE;VENTO	220	1	16/10/2023 20:13:33	GUAÍBA	GUA 13	311 - VENTO
12542	12	GUA	2023-726473	16/10/2023 20:19:59	18/10/2023 11:38:24	INTERNA;NÃO PROGRAMADA;MEIO AMBIENTE;ÁRVORE OU VEGETAÇÃO	220	1	16/10/2023 20:19:59	MARIANA PIMENTEL	GUA 12	304 - ARVORE OU VEGETAÇÃO
16879	2	ALV	2023-726522	16/10/2023 20:20:48	16/10/2023 22:35:50	INTERNA;NÃO PROGRAMADA;MEIO AMBIENTE;VENTO	220	36	16/10/2023 20:20:48	ALVORADA	ALV 2	311 - VENTO
16879	2	ALV	2023-726522	16/10/2023 20:20:48	16/10/2023 22:05:54	INTERNA;NÃO PROGRAMADA;MEIO AMBIENTE;VENTO	220	1481	16/10/2023 20:20:48	ALVORADA	ALV 2	311 - VENTO
16890	03	ACL	2023-726521	16/10/2023 20:21:59	17/10/2023 01:48:43	INTERNA;NÃO PROGRAMADA;MEIO AMBIENTE;VENTO	220	41	16/10/2023 20:21:59	VIAMAO	ACL 03	311 - VENTO
12542	12	GUA	2023-728102	16/10/2023 20:22:11	17/10/2023 19:21:30	INTERNA;NÃO PROGRAMADA;MEIO AMBIENTE;ÁRVORE OU VEGETAÇÃO	13800	1	16/10/2023 20:22:11	GUAÍBA	GUA 12	304 - ARVORE OU VEGETAÇÃO
12542	12	GUA	2023-728102	16/10/2023 20:22:11	17/10/2023 19:15:11	INTERNA;NÃO PROGRAMADA;MEIO AMBIENTE;ÁRVORE OU VEGETAÇÃO	13800	26	16/10/2023 20:22:11	GUAÍBA	GUA 12	304 - ARVORE OU VEGETAÇÃO
16871	146	PAL14	2023-726531	16/10/2023 20:24:33	17/10/2023 05:07:00	INTERNA;NÃO PROGRAMADA;MEIO AMBIENTE;VENTO	220	47	16/10/2023 20:24:33	PORTO ALEGRE	PAL14146	311 - VENTO
16866	4	ARE	2023-726564	16/10/2023 20:25:50	17/10/2023 13:36:31	INTERNA;NÃO PROGRAMADA;MEIO AMBIENTE;DESCARGA ATMOSFÉRICA	13800	57	16/10/2023 20:25:50	BUTIA	ARE 4	303 - DESCARGA ATMOSFÉRICA
16889	05	RIN	2023-726536	16/10/2023 20:26:39	18/10/2023 11:36:59	INTERNA;NÃO PROGRAMADA;MEIO AMBIENTE;ÁRVORE OU VEGETAÇÃO	220	1	16/10/2023 20:26:39	PORTO ALEGRE	RIN 05	304 - ARVORE OU VEGETAÇÃO
12540	4	ELD	2023-726656	16/10/2023 20:27:22	17/10/2023 04:10:00	INTERNA;NÃO PROGRAMADA;MEIO AMBIENTE;VENTO	220	125	16/10/2023 20:27:22	GUAÍBA	ELD 4	311 - VENTO
12525	17	CAM	2023-726770	16/10/2023 20:28:33	19/10/2023 12:04:34	INTERNA;NÃO PROGRAMADA;MEIO AMBIENTE;DESCARGA ATMOSFÉRICA	220	1	16/10/2023 20:28:33	CAMAQUA	CAM 17	303 - DESCARGA ATMOSFÉRICA
15983	28	BAG2	2023-726561	16/10/2023 20:29:39	18/10/2023 16:53:05	INTERNA;NÃO PROGRAMADA;MEIO AMBIENTE;ÁRVORE OU VEGETAÇÃO	220	1	16/10/2023 20:29:39	BAGE	BAG2 28	304 - ARVORE OU VEGETAÇÃO
12540	5	ELD	2023-726582	16/10/2023 20:33:16	17/10/2023 15:46:43	INTERNA;NÃO PROGRAMADA;MEIO AMBIENTE;VENTO	220	1	16/10/2023 20:33:16	GUAÍBA	GUA 11	311 - VENTO
15983	23	BAG2	2023-726596	16/10/2023 20:35:03	17/10/2023 16:50:05	INTERNA;NÃO PROGRAMADA;MEIO AMBIENTE;ÁRVORE OU VEGETAÇÃO	220	2	16/10/2023 20:35:03	BAGE	BAG2 23	304 - ARVORE OU VEGETAÇÃO
16870	91	PAL9	2023-726669	16/10/2023 20:36:15	17/10/2023 13:42:02	INTERNA;NÃO PROGRAMADA;MEIO AMBIENTE;ÁRVORE OU VEGETAÇÃO	220	5	16/10/2023 20:36:15	PORTO ALEGRE	PAL2 211	304 - ARVORE OU VEGETAÇÃO
16878	22	VIA 2	2023-726588	16/10/2023 20:36:26	17/10/2023 16:13:29	INTERNA;NÃO PROGRAMADA;MEIO AMBIENTE;VENTO	220	1	16/10/2023 20:36:26	VIAMAO	VIA 222	311 - VENTO
12542	11	GUA	2023-726609	16/10/2023 20:40:10	17/10/2023 13:31:46	INTERNA;NÃO PROGRAMADA;MEIO AMBIENTE;ÁRVORE OU VEGETAÇÃO	220	1	16/10/2023 20:40:10	GUAÍBA	GUA 11	304 - ARVORE OU VEGETAÇÃO
12553	4	PIN	2023-726617	16/10/2023 20:42:31	17/10/2023 16:33:20	INTERNA;NÃO PROGRAMADA;MEIO AMBIENTE;QUEIMA OU INCÊNDIO	220	1	16/10/2023 20:42:31	BALNEARIO PINHAL	PIN 4	307 - QUEIMA OU INCÊNDIO
15983	29	BAG2	2023-726620	16/10/2023 20:42:58	17/10/2023 11:33:49	INTERNA;NÃO PROGRAMADA;MEIO AMBIENTE;ÁRVORE OU VEGETAÇÃO	13800	1	16/10/2023 20:42:58	BAGE	BAG2 29	304 - ARVORE OU VEGETAÇÃO
12570	6	SAO	2023-726671	16/10/2023 23:42:44	17/10/2023 00:53:04	INTERNA;NÃO PROGRAMADA;MEIO AMBIENTE;VENTO	13800	2375	16/10/2023 20:47:55	CARAA	SAO 6	311 - VENTO
12570	6	SAO	2023-726671	16/10/2023 20:47:55	17/10/2023 08:41:03	INTERNA;NÃO PROGRAMADA;MEIO AMBIENTE;VENTO	13800	2966	16/10/2023 20:47:55	CARAA	SAO 6	311 - VENTO
15983	25	BAG2	2023-726654	16/10/2023 20:50:20	18/10/2023 11:46:28	INTERNA;NÃO PROGRAMADA;MEIO AMBIENTE;VENTO	220	1	16/10/2023 20:50:20	BAGE	BAG2 25	311 - VENTO
16009	04	SJE	2023-726738	16/10/2023 21:02:36	18/10/2023 14:42:04	INTERNA;NÃO PROGRAMADA;MEIO AMBIENTE;VENTO	220	1	16/10/2023 21:02:36	SAO JERONIMO	SJE 04	311 - VENTO
16879	2	ALV	2023-726724	16/10/2023 22:05:54	17/10/2023 15:07:31	INTERNA;NÃO PROGRAMADA;MEIO AMBIENTE;VENTO	220	1	16/10/2023 21:02:40	ALVORADA	ALV 2	311 - VENTO
12540	4	ELD	2023-726740	16/10/2023 21:03:53	17/10/2023 11:43:09	INTERNA;NÃO PROGRAMADA;MEIO AMBIENTE;VENTO	220	1	16/10/2023 21:03:53	GUAÍBA	ELD 4	311 - VENTO
12540	4	ELD	2023-726737	17/10/2023 04:10:00	17/10/2023 11:37:21	INTERNA;NÃO PROGRAMADA;MEIO AMBIENTE;VENTO	220	1	16/10/2023 21:04:37	GUAÍBA	ELD 4	311 - VENTO
12532	24	CAM2	2023-726757	16/10/2023 21:05:26	17/10/2023 07:57:41	INTERNA;NÃO PROGRAMADA;MEIO AMBIENTE;VENTO	220	70	16/10/2023 21:05:26	CAMAQUA	CAM2 24	311 - VENTO
15977	1	ASA	2023-726755	16/10/2023 21:07:38	17/10/2023 11:25:26	INTERNA;NÃO PROGRAMADA;MEIO AMBIENTE;VENTO	220	45	16/10/2023 21:07:38	ARROIO DO SAL	ASA 1	311 - VENTO
12532	22	CAM2	2023-726965	16/10/2023 21:08:15	17/10/2023 19:39:02	INTERNA;NÃO PROGRAMADA;MEIO AMBIENTE;VENTO	220	10	16/10/2023 21:08:15	ARAMBARE	CAM 18	311 - VENTO
15977	1	ASA	2023-728039	16/10/2023 21:08:17	17/10/2023 11:40:58	INTERNA;NÃO PROGRAMADA;MEIO AMBIENTE;VENTO	220	1	16/10/2023 21:08:17	ARROIO DO SAL	ASA 1	311 - VENTO

RELATÓRIO DE INTERRUÇÃO EM SITUAÇÃO DE EMERGÊNCIA ISE 18.2023 – CEEE EQTL



15977	1	ASA	2023-726783	16/10/2023 21:11:53	17/10/2023 11:35:14	INTERNA;NÃO PROGRAMADA;MEIO AMBIENTE;VENTO	220	1	16/10/2023 21:11:53	ARROIO DO SAL	ASA 1	311 - VENTO
16873	4	TAR	2023-726798	16/10/2023 21:16:53	17/10/2023 16:44:37	INTERNA;NÃO PROGRAMADA;MEIO AMBIENTE;VENTO	220	1	16/10/2023 21:16:53	TRES FORQUILHAS	TAR 4	311 - VENTO
12570	5	SAO	2023-726966	16/10/2023 21:22:48	18/10/2023 09:25:00	INTERNA;NÃO PROGRAMADA;MEIO AMBIENTE;ÁRVORE OU VEGETAÇÃO	220	14	16/10/2023 21:22:48	SANTO ANTONIO DA PATRULHA	SAO 5	304 - ARVORE OU VEGE
12574	5	TOR	2023-726946	16/10/2023 21:26:33	16/10/2023 23:54:39	INTERNA;NÃO PROGRAMADA;MEIO AMBIENTE;ÁRVORE OU VEGETAÇÃO	13800	177	16/10/2023 21:26:33	TORRES	TOR 5	304 - ARVORE OU VEGE
12570	5	SAO	2023-726921	16/10/2023 21:26:56	18/10/2023 15:24:04	INTERNA;NÃO PROGRAMADA;MEIO AMBIENTE;ÁRVORE OU VEGETAÇÃO	220	34	16/10/2023 21:26:56	SANTO ANTONIO DA PATRULHA	SAO 5	304 - ARVORE OU VEGE
16890	18	VIA 1	2023-726866	16/10/2023 21:27:00	17/10/2023 11:42:00	INTERNA;NÃO PROGRAMADA;MEIO AMBIENTE;VENTO	220	55	16/10/2023 21:27:00	VIAMAO	VIA 118	311 - VENTO
12574	5	TOR	2023-726902	16/10/2023 21:27:30	17/10/2023 07:47:38	INTERNA;NÃO PROGRAMADA;MEIO AMBIENTE;VENTO	13800	9	16/10/2023 21:27:30	DOM PEDRO DE ALCANTARA	TOR 5	311 - VENTO
12541	1	ECZ	2023-726856	16/10/2023 21:29:19	17/10/2023 05:08:58	INTERNA;NÃO PROGRAMADA;MEIO AMBIENTE;ÁRVORE OU VEGETAÇÃO	220	1	16/10/2023 21:29:19	ENCRUZILHADA DO SUL	ECZ 1	304 - ARVORE OU VEGE
12574	7	TOR	2023-726891	16/10/2023 21:29:51	16/10/2023 22:53:50	INTERNA;NÃO PROGRAMADA;MEIO AMBIENTE;ÁRVORE OU VEGETAÇÃO	13800	311	16/10/2023 21:29:51	TORRES	TOR 7	304 - ARVORE OU VEGE
16891	108	PAL10	2023-726858	16/10/2023 21:30:21	17/10/2023 18:28:33	INTERNA;NÃO PROGRAMADA;MEIO AMBIENTE;VENTO	220	1	16/10/2023 21:30:21	PORTO ALEGRE	PAL10108	311 - VENTO
12542	11	GUA	2023-727131	16/10/2023 21:30:46	17/10/2023 13:44:33	INTERNA;NÃO PROGRAMADA;MEIO AMBIENTE;VENTO	13800	55	16/10/2023 21:30:46	GUAÍBA	GUA 11	311 - VENTO
16873	4	TAR	2023-726874	16/10/2023 21:33:42	17/10/2023 16:31:30	INTERNA;NÃO PROGRAMADA;MEIO AMBIENTE;VENTO	220	1	16/10/2023 21:33:42	TRES FORQUILHAS	TAR 4	311 - VENTO
16862	00206	ALV02	2023-726875	16/10/2023 21:33:45	17/10/2023 13:32:31	INTERNA;NÃO PROGRAMADA;MEIO AMBIENTE;ÁRVORE OU VEGETAÇÃO	220	1	16/10/2023 21:33:45	ALVORADA	ALV0200206	304 - ARVORE OU VEGE
16889	10	RIN	2023-727555	16/10/2023 21:36:53	17/10/2023 13:40:00	INTERNA;NÃO PROGRAMADA;MEIO AMBIENTE;ÁRVORE OU VEGETAÇÃO	220	46	16/10/2023 21:36:53	PORTO ALEGRE	RIN 10	304 - ARVORE OU VEGE
16009	03	SJE	2023-726883	16/10/2023 21:37:24	18/10/2023 13:43:01	INTERNA;NÃO PROGRAMADA;MEIO AMBIENTE;VENTO	220	1	16/10/2023 21:37:24	SAO JERONIMO	SJE 03	311 - VENTO
16873	4	TAR	2023-726958	16/10/2023 21:41:14	17/10/2023 18:22:15	INTERNA;NÃO PROGRAMADA;MEIO AMBIENTE;DESCARGA ATMOSFÉRICA	220	17	16/10/2023 21:41:14	TRES FORQUILHAS	TAR 4	303 - DESCARGA ATMO
15985	4	CHA2	2023-726904	16/10/2023 21:41:18	18/10/2023 14:47:32	INTERNA;NÃO PROGRAMADA;MEIO AMBIENTE;VENTO	220	1	16/10/2023 21:41:18	CHARQUEADAS	CHA2 4	311 - VENTO
12542	111	GUA	2023-726935	16/10/2023 21:44:58	17/10/2023 06:03:00	INTERNA;NÃO PROGRAMADA;MEIO AMBIENTE;VENTO	220	105	16/10/2023 21:44:58	GUAÍBA	GUA 111	311 - VENTO
12542	12	GUA	2023-726947	16/10/2023 21:51:14	17/10/2023 14:42:35	INTERNA;NÃO PROGRAMADA;MEIO AMBIENTE;VENTO	220	1	16/10/2023 21:51:14	GUAÍBA	GUA 12	311 - VENTO
16876	81	PAL8	2023-726953	16/10/2023 21:51:43	17/10/2023 16:57:06	INTERNA;NÃO PROGRAMADA;MEIO AMBIENTE;VENTO	220	1	16/10/2023 21:51:43	PORTO ALEGRE	PAL8 81	311 - VENTO
16882	16	OSO1	2023-726955	16/10/2023 21:54:45	18/10/2023 15:49:13	INTERNA;NÃO PROGRAMADA;MEIO AMBIENTE;EROSÃO	220	1	16/10/2023 21:54:45	OSORIO	OSO1 16	306 - EROSAO
15985	3	CHA2	2023-730058	16/10/2023 22:02:00	18/10/2023 10:51:03	INTERNA;NÃO PROGRAMADA;MEIO AMBIENTE;VENTO	13800	21	16/10/2023 22:01:58	CHARQUEADAS	CHA2 3	311 - VENTO
16009	04	SJE	2023-727145	16/10/2023 22:07:48	18/10/2023 10:10:18	INTERNA;NÃO PROGRAMADA;MEIO AMBIENTE;DESCARGA ATMOSFÉRICA	13800	10	16/10/2023 22:07:48	CHARQUEADAS	SJE 04	303 - DESCARGA ATMO
16862	00206	ALV02	2023-726981	16/10/2023 22:09:24	17/10/2023 13:47:09	INTERNA;NÃO PROGRAMADA;MEIO AMBIENTE;ÁRVORE OU VEGETAÇÃO	220	1	16/10/2023 22:09:24	ALVORADA	ALV0200206	304 - ARVORE OU VEGE
16873	4	TAR	2023-726996	16/10/2023 22:16:06	17/10/2023 16:47:44	INTERNA;NÃO PROGRAMADA;MEIO AMBIENTE;VENTO	220	1	16/10/2023 22:16:06	TRES FORQUILHAS	TAR 4	311 - VENTO
12540	4	ELD	2023-727033	16/10/2023 22:35:50	16/10/2023 23:33:33	INTERNA;NÃO PROGRAMADA;MEIO AMBIENTE;DESCARGA ATMOSFÉRICA	13800	1372	16/10/2023 22:35:50	ELDORADO DO SUL	ELD 4	303 - DESCARGA ATMO
16877	1311	PAL13	2023-728907	16/10/2023 22:36:19	17/10/2023 16:58:00	INTERNA;NÃO PROGRAMADA;MEIO AMBIENTE;VENTO	220	12	16/10/2023 22:36:19	PORTO ALEGRE	PAL131311	311 - VENTO
12539	10	DPE	2023-727018	16/10/2023 22:36:29	17/10/2023 14:38:12	INTERNA;NÃO PROGRAMADA;MEIO AMBIENTE;DESCARGA ATMOSFÉRICA	220	4	16/10/2023 22:36:29	DOM PEDRITO	DPE 10	303 - DESCARGA ATMO
12539	10	DPE	2023-727036	16/10/2023 22:44:19	17/10/2023 14:50:48	INTERNA;NÃO PROGRAMADA;MEIO AMBIENTE;DESCARGA ATMOSFÉRICA	220	1	16/10/2023 22:44:19	DOM PEDRITO	DPE 10	303 - DESCARGA ATMO
16876	86	PAL8	2023-727046	16/10/2023 22:48:51	18/10/2023 11:10:17	INTERNA;NÃO PROGRAMADA;MEIO AMBIENTE;VENTO	220	1	16/10/2023 22:48:51	PORTO ALEGRE	PAL8 86	311 - VENTO
16890	18	VIA 1	2023-727053	17/10/2023 11:42:00	17/10/2023 11:49:32	INTERNA;NÃO PROGRAMADA;MEIO AMBIENTE;VENTO	220	1	16/10/2023 22:50:47	VIAMAO	VIA 118	311 - VENTO
16871	144	PAL14	2023-727127	16/10/2023 23:09:56	17/10/2023 08:12:00	INTERNA;NÃO PROGRAMADA;MEIO AMBIENTE;ÁRVORE OU VEGETAÇÃO	220	6	16/10/2023 23:09:56	PORTO ALEGRE	PAL14144	304 - ARVORE OU VEGE
15977	1	ASA	2023-727109	16/10/2023 23:12:56	17/10/2023 15:38:06	INTERNA;NÃO PROGRAMADA;MEIO AMBIENTE;VENTO	220	1	16/10/2023 23:12:56	ARROIO DO SAL	ASA 1	311 - VENTO
16890	04	ACL	2023-727354	16/10/2023 23:48:07	17/10/2023 20:04:17	INTERNA;NÃO PROGRAMADA;MEIO AMBIENTE;ÁRVORE OU VEGETAÇÃO	13800	103	16/10/2023 23:48:07	VIAMAO	ACL 04	304 - ARVORE OU VEGE
12570	1	SAO	2023-727161	17/10/2023 01:10:00	17/10/2023 13:45:36	INTERNA;NÃO PROGRAMADA;MEIO AMBIENTE;ÁRVORE OU VEGETAÇÃO	13800	193	16/10/2023 23:56:20	SANTO ANTONIO DA PATRULHA	SAO 1	304 - ARVORE OU VEGE
12570	1	SAO	2023-727161	16/10/2023 23:56:21	17/10/2023 13:45:36	INTERNA;NÃO PROGRAMADA;MEIO AMBIENTE;ÁRVORE OU VEGETAÇÃO	13800	187	16/10/2023 23:56:20	SANTO ANTONIO DA PATRULHA	SAO 1	304 - ARVORE OU VEGE
12570	1	SAO	2023-727177	17/10/2023 00:18:32	17/10/2023 16:10:09	INTERNA;NÃO PROGRAMADA;MEIO AMBIENTE;VENTO	220	49	17/10/2023 00:18:32	SANTO ANTONIO DA PATRULHA	SAO 1	311 - VENTO
12570	1	SAO	2023-727258	17/10/2023 00:30:42	18/10/2023 00:00:46	INTERNA;NÃO PROGRAMADA;MEIO AMBIENTE;DESCARGA ATMOSFÉRICA	13800	30	17/10/2023 00:30:42	SANTO ANTONIO DA PATRULHA	SAO 1	303 - DESCARGA ATMO
16864	01516	PAL15	2023-727184	17/10/2023 00:45:03	18/10/2023 10:51:57	INTERNA;NÃO PROGRAMADA;MEIO AMBIENTE;VENTO	220	1	17/10/2023 00:45:03	PORTO ALEGRE	PAL1501516	311 - VENTO

RELATÓRIO DE INTERRUÇÃO EM SITUAÇÃO DE EMERGÊNCIA ISE 18.2023 – CEEE EQTL



16889	05	RIN	2023-727234	17/10/2023 00:46:51	17/10/2023 10:55:03	INTERNA;NÃO PROGRAMADA;MEIO AMBIENTE;ÁRVORE OU VEGETAÇÃO	220	45	17/10/2023 00:46:51	PORTO ALEGRE	RIN 05	304 - ARVORE OU VEGETAÇÃO
16862	00210	ALV02	2023-727194	17/10/2023 08:35:10	17/10/2023 12:00:38	INTERNA;NÃO PROGRAMADA;MEIO AMBIENTE;ÁRVORE OU VEGETAÇÃO	220	61	17/10/2023 01:22:53	ALVORADA	ALV0200210	304 - ARVORE OU VEGETAÇÃO
12525	13	CAM	2023-727196	17/10/2023 01:26:18	17/10/2023 02:39:44	INTERNA;NÃO PROGRAMADA;MEIO AMBIENTE;VENTO	13800	715	17/10/2023 01:26:18	CRISTAL	CAM 13	311 - VENTO
12525	03	DFE	2023-728838	18/10/2023 20:00:00	18/10/2023 22:05:00	INTERNA;NÃO PROGRAMADA;MEIO AMBIENTE;ÁRVORE OU VEGETAÇÃO	13800	27	17/10/2023 01:39:43	DOM FELICIANO	DFE 03	304 - ARVORE OU VEGETAÇÃO
12525	03	DFE	2023-728838	17/10/2023 01:39:43	17/10/2023 20:15:00	INTERNA;NÃO PROGRAMADA;MEIO AMBIENTE;ÁRVORE OU VEGETAÇÃO	13800	27	17/10/2023 01:39:43	DOM FELICIANO	DFE 03	304 - ARVORE OU VEGETAÇÃO
12525	03	DFE	2023-728838	17/10/2023 01:39:43	18/10/2023 22:05:00	INTERNA;NÃO PROGRAMADA;MEIO AMBIENTE;ÁRVORE OU VEGETAÇÃO	13800	109	17/10/2023 01:39:43	DOM FELICIANO	DFE 03	304 - ARVORE OU VEGETAÇÃO
16890	03	ACL	2023-727254	17/10/2023 02:01:30	17/10/2023 11:23:09	INTERNA;NÃO PROGRAMADA;MEIO AMBIENTE;VENTO	220	41	17/10/2023 02:01:30	VIAMAO	ACL 03	311 - VENTO
16873	3	TAR	2023-727238	17/10/2023 04:26:34	19/10/2023 10:11:19	INTERNA;NÃO PROGRAMADA;MEIO AMBIENTE;ÁRVORE OU VEGETAÇÃO	220	1	17/10/2023 04:26:34	MAQUINE	TAR 3	304 - ARVORE OU VEGETAÇÃO
15983	29	BAG2	2023-727240	17/10/2023 05:30:48	18/10/2023 13:02:42	INTERNA;NÃO PROGRAMADA;MEIO AMBIENTE;ÁRVORE OU VEGETAÇÃO	13800	26	17/10/2023 05:30:48	BAGE	BAG2 29	304 - ARVORE OU VEGETAÇÃO
15983	29	BAG2	2023-727240	17/10/2023 05:30:48	17/10/2023 15:15:00	INTERNA;NÃO PROGRAMADA;MEIO AMBIENTE;ÁRVORE OU VEGETAÇÃO	13800	95	17/10/2023 05:30:48	BAGE	BAG2 29	304 - ARVORE OU VEGETAÇÃO
16864	01503	PAL15	2023-727592	17/10/2023 05:48:52	17/10/2023 13:15:24	INTERNA;NÃO PROGRAMADA;MEIO AMBIENTE;VENTO	220	28	17/10/2023 05:48:52	PORTO ALEGRE	PAL1501503	311 - VENTO
16876	87	PAL8	2023-727281	17/10/2023 05:51:47	17/10/2023 13:32:45	INTERNA;NÃO PROGRAMADA;MEIO AMBIENTE;VENTO	220	1	17/10/2023 05:51:47	PORTO ALEGRE	PAL8 87	311 - VENTO
16871	143	PAL14	2023-727295	17/10/2023 05:53:20	17/10/2023 10:56:00	INTERNA;NÃO PROGRAMADA;MEIO AMBIENTE;VENTO	220	22	17/10/2023 05:55:52	PORTO ALEGRE	PAL14143	311 - VENTO
12542	110	GUA	2023-727342	17/10/2023 06:00:12	17/10/2023 11:02:14	INTERNA;NÃO PROGRAMADA;MEIO AMBIENTE;VENTO	220	59	17/10/2023 06:00:12	GUAÍBA	GUA 110	311 - VENTO
12524	2	VAS	2023-729309	17/10/2023 06:03:06	18/10/2023 13:51:07	INTERNA;NÃO PROGRAMADA;MEIO AMBIENTE;ÁRVORE OU VEGETAÇÃO	13800	43	17/10/2023 06:03:06	BARAO DO TRIUNFO	VAS 2	304 - ARVORE OU VEGETAÇÃO
12524	2	VAS	2023-727312	17/10/2023 06:20:02	17/10/2023 17:48:40	INTERNA;NÃO PROGRAMADA;MEIO AMBIENTE;DESCARGA ATMOSFÉRICA	220	1	17/10/2023 06:20:02	BARAO DO TRIUNFO	CAM 17	303 - DESCARGA ATMOSFÉRICA
12524	2	VAS	2023-727334	17/10/2023 06:25:34	17/10/2023 13:43:27	INTERNA;NÃO PROGRAMADA;MEIO AMBIENTE;DESCARGA ATMOSFÉRICA	13800	2438	17/10/2023 06:25:34	CAMAQUA	CAM 17	303 - DESCARGA ATMOSFÉRICA
12524	2	VAS	2023-727334	17/10/2023 05:57:14	17/10/2023 13:43:27	INTERNA;NÃO PROGRAMADA;MEIO AMBIENTE;DESCARGA ATMOSFÉRICA	13800	3	17/10/2023 06:25:34	CAMAQUA	CAM 17	303 - DESCARGA ATMOSFÉRICA
12525	17	CAM	2023-727334	17/10/2023 06:25:34	17/10/2023 13:43:27	INTERNA;NÃO PROGRAMADA;MEIO AMBIENTE;DESCARGA ATMOSFÉRICA	13800	102	17/10/2023 06:25:34	CAMAQUA	CAM 17	303 - DESCARGA ATMOSFÉRICA
15985	3	CHA2	2023-727505	17/10/2023 06:27:34	17/10/2023 13:41:52	INTERNA;NÃO PROGRAMADA;MEIO AMBIENTE;VENTO	13800	24	17/10/2023 06:27:34	CHARQUEADAS	CHA2 3	311 - VENTO
16889	05	RIN	2023-727331	17/10/2023 06:28:11	17/10/2023 13:40:36	INTERNA;NÃO PROGRAMADA;MEIO AMBIENTE;ÁRVORE OU VEGETAÇÃO	220	13	17/10/2023 06:28:11	PORTO ALEGRE	RIN 05	304 - ARVORE OU VEGETAÇÃO
12574	3	TOR	2023-727593	17/10/2023 06:31:26	17/10/2023 09:43:06	INTERNA;NÃO PROGRAMADA;MEIO AMBIENTE;DESCARGA ATMOSFÉRICA	220	171	17/10/2023 06:31:26	TORRES	TOR 3	303 - DESCARGA ATMOSFÉRICA
12539	10	DPE	2023-727579	17/10/2023 06:34:42	17/10/2023 14:26:49	INTERNA;NÃO PROGRAMADA;MEIO AMBIENTE;VENTO	13800	57	17/10/2023 06:34:42	DOM PEDRITO	DPE 10	311 - VENTO
12532	21	CAM2	2023-727611	17/10/2023 06:37:54	17/10/2023 15:07:16	INTERNA;NÃO PROGRAMADA;MEIO AMBIENTE;DESCARGA ATMOSFÉRICA	13800	22	17/10/2023 06:37:54	CAMAQUA	CAM2 21	303 - DESCARGA ATMOSFÉRICA
12525	21	CAM2	2023-727611	17/10/2023 06:37:54	17/10/2023 15:07:16	INTERNA;NÃO PROGRAMADA;MEIO AMBIENTE;DESCARGA ATMOSFÉRICA	13800	3	17/10/2023 06:37:54	CAMAQUA	CAM2 21	303 - DESCARGA ATMOSFÉRICA
12574	5	TOR	2023-727364	17/10/2023 06:41:34	17/10/2023 08:25:50	INTERNA;NÃO PROGRAMADA;MEIO AMBIENTE;VENTO	220	18	17/10/2023 06:41:34	DOM PEDRO DE ALCANTARA	TOR 5	311 - VENTO
12570	1	SAO	2023-731742	17/10/2023 06:44:43	19/10/2023 15:20:05	INTERNA;NÃO PROGRAMADA;MEIO AMBIENTE;ÁRVORE OU VEGETAÇÃO	220	5	17/10/2023 06:44:43	SANTO ANTONIO DA PATRULHA	SAO 1	304 - ARVORE OU VEGETAÇÃO
12541	2	ECZ	2023-727827	17/10/2023 06:44:43	19/10/2023 01:42:44	INTERNA;NÃO PROGRAMADA;MEIO AMBIENTE;DESCARGA ATMOSFÉRICA	220	9	17/10/2023 06:44:43	ENCRUZILHADA DO SUL	ECZ 2	303 - DESCARGA ATMOSFÉRICA
12570	5	SAO	2023-728380	17/10/2023 06:44:46	17/10/2023 15:19:03	INTERNA;NÃO PROGRAMADA;MEIO AMBIENTE;VENTO	13800	397	17/10/2023 06:44:46	SANTO ANTONIO DA PATRULHA	SAO 5	311 - VENTO
15983	23	BAG2	2023-727808	17/10/2023 06:45:01	17/10/2023 18:29:15	INTERNA;NÃO PROGRAMADA;MEIO AMBIENTE;ÁRVORE OU VEGETAÇÃO	13800	24	17/10/2023 06:45:01	BAGE	BAG2 23	304 - ARVORE OU VEGETAÇÃO
15984	3	CPN	2023-727237	17/10/2023 06:45:14	17/10/2023 11:10:46	INTERNA;NÃO PROGRAMADA;MEIO AMBIENTE;VENTO	220	150	17/10/2023 06:45:14	CAPAO DA CANOA	CPN 3	311 - VENTO
16873	4	TAR	2023-726929	17/10/2023 06:53:48	17/10/2023 18:32:25	INTERNA;NÃO PROGRAMADA;MEIO AMBIENTE;VENTO	220	58	17/10/2023 06:53:48	TRES FORQUILHAS	TAR 5	311 - VENTO
12559	164	PAL16	2023-727503	17/10/2023 06:59:09	17/10/2023 13:34:39	INTERNA;NÃO PROGRAMADA;MEIO AMBIENTE;VENTO	220	68	17/10/2023 06:59:09	PORTO ALEGRE	PAL16164	311 - VENTO
16895	2007	PAL20	2023-727378	17/10/2023 07:01:07	18/10/2023 10:57:54	INTERNA;NÃO PROGRAMADA;MEIO AMBIENTE;VENTO	220	1	17/10/2023 07:01:07	PORTO ALEGRE	PAL202007	311 - VENTO
16880	610	PAL6	2023-727381	17/10/2023 07:02:07	18/10/2023 16:23:18	INTERNA;NÃO PROGRAMADA;MEIO AMBIENTE;VENTO	220	1	17/10/2023 07:02:07	PORTO ALEGRE	PAL6 610	311 - VENTO
12570	1	SAO	2023-727704	17/10/2023 07:07:03	18/10/2023 11:55:00	INTERNA;NÃO PROGRAMADA;MEIO AMBIENTE;VENTO	13800	13	17/10/2023 07:07:03	SANTO ANTONIO DA PATRULHA	SAO 1	311 - VENTO
16873	4	TAR	2023-727610	17/10/2023 16:47:44	17/10/2023 18:03:24	INTERNA;NÃO PROGRAMADA;MEIO AMBIENTE;ÁRVORE OU VEGETAÇÃO	13800	1	17/10/2023 07:11:06	TRES FORQUILHAS	TAR 5	304 - ARVORE OU VEGETAÇÃO
16873	4	TAR	2023-727610	17/10/2023 07:11:06	17/10/2023 18:03:24	INTERNA;NÃO PROGRAMADA;MEIO AMBIENTE;ÁRVORE OU VEGETAÇÃO	13800	280	17/10/2023 07:11:06	TRES FORQUILHAS	TAR 5	304 - ARVORE OU VEGETAÇÃO
16873	4	TAR	2023-727610	17/10/2023 16:44:37	17/10/2023 18:03:24	INTERNA;NÃO PROGRAMADA;MEIO AMBIENTE;ÁRVORE OU VEGETAÇÃO	13800	1	17/10/2023 07:11:06	TRES FORQUILHAS	TAR 5	304 - ARVORE OU VEGETAÇÃO

RELATÓRIO DE INTERRUÇÃO EM SITUAÇÃO DE EMERGÊNCIA ISE 18.2023 – CEEE EQTL



16873	4	TAR	2023-727610	17/10/2023 16:31:30	17/10/2023 18:03:24	INTERNA;NÃO PROGRAMADA;MEIO AMBIENTE;ÁRVORE OU VEGETAÇÃO	13800	1	17/10/2023 07:11:06	TRES FORQUILHAS	TAR 5	304 - ARVORE OU VEGE
16882	16	OSO1	2023-729376	17/10/2023 07:21:19	18/10/2023 09:40:55	INTERNA;NÃO PROGRAMADA;MEIO AMBIENTE;VENTO	220	22	17/10/2023 07:21:19	OSORIO	OSO1 16	311 - VENTO
16882	16	OSO1	2023-729376	18/10/2023 10:07:54	18/10/2023 12:00:00	INTERNA;NÃO PROGRAMADA;MEIO AMBIENTE;VENTO	220	22	17/10/2023 07:21:19	OSORIO	OSO1 16	311 - VENTO
15983	22	BAG2	2023-727417	17/10/2023 07:25:01	18/10/2023 14:21:30	INTERNA;NÃO PROGRAMADA;MEIO AMBIENTE;VENTO	13800	9	17/10/2023 07:25:01	BAGE	BAG2 22	311 - VENTO
16890	04	ACL	2023-727429	17/10/2023 07:30:24	17/10/2023 16:29:23	INTERNA;NÃO PROGRAMADA;MEIO AMBIENTE;VENTO	220	1	17/10/2023 07:30:24	VIAMAO	ACL 04	311 - VENTO
16873	4	TAR	2023-728405	17/10/2023 07:41:31	17/10/2023 17:57:47	INTERNA;NÃO PROGRAMADA;MEIO AMBIENTE;ÁRVORE OU VEGETAÇÃO	13800	27	17/10/2023 07:41:31	ITATI	TAR 4	304 - ARVORE OU VEGE
12539	08	DPE	2023-727569	17/10/2023 07:41:33	17/10/2023 12:10:31	INTERNA;NÃO PROGRAMADA;MEIO AMBIENTE;DESCARGA ATMOSFÉRICA	13800	57	17/10/2023 07:41:33	DOM PEDRITO	DPE 08	303 - DESCARGA ATMO
12559	167	PAL16	2023-727449	17/10/2023 07:42:51	17/10/2023 13:36:19	INTERNA;NÃO PROGRAMADA;MEIO AMBIENTE;DESCARGA ATMOSFÉRICA	220	1	17/10/2023 07:42:51	PORTO ALEGRE	PAL16167	303 - DESCARGA ATMO
15983	22	BAG2	2023-727452	17/10/2023 07:44:11	18/10/2023 16:45:55	INTERNA;NÃO PROGRAMADA;MEIO AMBIENTE;ÁRVORE OU VEGETAÇÃO	13800	3	17/10/2023 07:44:11	BAGE	BAG2 22	304 - ARVORE OU VEGE
12524	5	VAS	2023-727645	17/10/2023 07:44:32	17/10/2023 18:32:25	INTERNA;NÃO PROGRAMADA;MEIO AMBIENTE;ÁRVORE OU VEGETAÇÃO	220	19	17/10/2023 07:44:32	BARRA DO RIBEIRO	VAS 5	304 - ARVORE OU VEGE
12541	2	ECZ	2023-727609	17/10/2023 07:47:37	17/10/2023 19:24:18	INTERNA;NÃO PROGRAMADA;MEIO AMBIENTE;DESCARGA ATMOSFÉRICA	13800	8	17/10/2023 07:47:37	ENCRUZILHADA DO SUL	ECZ 2	303 - DESCARGA ATMO
12559	167	PAL16	2023-727462	17/10/2023 07:48:26	17/10/2023 13:05:00	INTERNA;NÃO PROGRAMADA;MEIO AMBIENTE;DESCARGA ATMOSFÉRICA	220	1	17/10/2023 07:48:26	PORTO ALEGRE	PAL16167	303 - DESCARGA ATMO
16880	67	PAL6	2023-727776	17/10/2023 07:50:18	17/10/2023 10:58:54	INTERNA;NÃO PROGRAMADA;MEIO AMBIENTE;VENTO	220	75	17/10/2023 07:50:18	PORTO ALEGRE	PAL6 67	311 - VENTO
16873	4	TAR	2023-727474	17/10/2023 07:52:19	17/10/2023 09:17:34	INTERNA;NÃO PROGRAMADA;MEIO AMBIENTE;DESCARGA ATMOSFÉRICA	220	19	17/10/2023 07:52:19	SANTO ANTONIO DA PATRULHA	SAO 3	303 - DESCARGA ATMO
12570	3	SAO	2023-727474	17/10/2023 07:52:19	18/10/2023 20:07:00	INTERNA;NÃO PROGRAMADA;MEIO AMBIENTE;DESCARGA ATMOSFÉRICA	220	2	17/10/2023 07:52:19	SANTO ANTONIO DA PATRULHA	SAO 3	303 - DESCARGA ATMO
12570	1	SAO	2023-727565	17/10/2023 07:54:33	18/10/2023 17:11:22	INTERNA;NÃO PROGRAMADA;MEIO AMBIENTE;DESCARGA ATMOSFÉRICA	220	12	17/10/2023 07:54:33	SANTO ANTONIO DA PATRULHA	SAO 1	303 - DESCARGA ATMO
12570	1	SAO	2023-727565	17/10/2023 07:54:33	18/10/2023 17:13:00	INTERNA;NÃO PROGRAMADA;MEIO AMBIENTE;DESCARGA ATMOSFÉRICA	220	3	17/10/2023 07:54:33	SANTO ANTONIO DA PATRULHA	SAO 1	303 - DESCARGA ATMO
12525	17	CAM	2023-727500	17/10/2023 08:00:51	18/10/2023 13:28:00	INTERNA;NÃO PROGRAMADA;MEIO AMBIENTE;VENTO	220	1	17/10/2023 08:00:51	CAMAQUA	CAM 17	311 - VENTO
12524	3	VAS	2023-727506	17/10/2023 08:02:22	18/10/2023 11:10:00	INTERNA;NÃO PROGRAMADA;MEIO AMBIENTE;ÁRVORE OU VEGETAÇÃO	220	1	17/10/2023 08:02:22	TAPES	VAS 3	304 - ARVORE OU VEGE
12539	04	DPE	2023-727515	17/10/2023 08:04:32	17/10/2023 18:22:53	INTERNA;NÃO PROGRAMADA;MEIO AMBIENTE;DESCARGA ATMOSFÉRICA	13800	2	17/10/2023 08:04:32	DOM PEDRITO	DPE 04	303 - DESCARGA ATMO
12570	1	SAO	2023-729834	17/10/2023 08:05:20	18/10/2023 19:18:45	INTERNA;NÃO PROGRAMADA;MEIO AMBIENTE;ÁRVORE OU VEGETAÇÃO	220	6	17/10/2023 08:05:20	SANTO ANTONIO DA PATRULHA	SAO 1	304 - ARVORE OU VEGE
12532	22	CAM2	2023-727997	17/10/2023 08:17:14	18/10/2023 12:29:33	INTERNA;NÃO PROGRAMADA;MEIO AMBIENTE;DESCARGA ATMOSFÉRICA	13800	3	17/10/2023 08:17:14	ARAMBARE	CAM2 22	303 - DESCARGA ATMO
16890	04	ACL	2023-727554	17/10/2023 08:17:30	17/10/2023 15:53:04	INTERNA;NÃO PROGRAMADA;MEIO AMBIENTE;VENTO	220	1	17/10/2023 08:17:30	VIAMAO	ACL 04	311 - VENTO
12547	8	PMR	2023-729242	17/10/2023 08:20:06	17/10/2023 19:15:00	INTERNA;NÃO PROGRAMADA;MEIO AMBIENTE;DESCARGA ATMOSFÉRICA	13800	14	17/10/2023 08:20:06	VIAMAO	PMR 8	303 - DESCARGA ATMO
12574	5	TOR	2023-727967	17/10/2023 08:23:32	17/10/2023 16:21:00	INTERNA;NÃO PROGRAMADA;MEIO AMBIENTE;VENTO	13800	114	17/10/2023 08:23:32	TORRES	TOR 5	311 - VENTO
12574	5	TOR	2023-727967	17/10/2023 15:18:00	17/10/2023 16:21:00	INTERNA;NÃO PROGRAMADA;MEIO AMBIENTE;VENTO	13800	134	17/10/2023 08:23:32	TORRES	TOR 5	311 - VENTO
16880	614	PAL6	2023-727583	17/10/2023 08:28:30	17/10/2023 12:06:16	INTERNA;NÃO PROGRAMADA;MEIO AMBIENTE;ÁRVORE OU VEGETAÇÃO	220	1	17/10/2023 08:28:30	PORTO ALEGRE	PAL8 84	304 - ARVORE OU VEGE
12542	14	GUA	2023-727596	17/10/2023 08:33:34	18/10/2023 04:10:34	INTERNA;NÃO PROGRAMADA;MEIO AMBIENTE;VENTO	220	1	17/10/2023 08:33:34	GUAÍBA	GUA 14	311 - VENTO
15985	4	CHA2	2023-727612	17/10/2023 08:37:22	18/10/2023 12:26:17	INTERNA;NÃO PROGRAMADA;MEIO AMBIENTE;VENTO	220	1	17/10/2023 08:37:22	CHARQUEADAS	CHA2 4	311 - VENTO
12541	2	ECZ	2023-727980	17/10/2023 08:37:30	17/10/2023 12:40:04	INTERNA;NÃO PROGRAMADA;MEIO AMBIENTE;ÁRVORE OU VEGETAÇÃO	220	11	17/10/2023 08:37:30	DOM FELICIANO	ECZ 2	304 - ARVORE OU VEGE
12542	111	GUA	2023-727621	17/10/2023 08:40:29	17/10/2023 16:53:37	INTERNA;NÃO PROGRAMADA;MEIO AMBIENTE;VENTO	220	1	17/10/2023 08:40:29	GUAÍBA	GUA 111	311 - VENTO
12525	11	CAM	2023-727638	17/10/2023 08:40:50	19/10/2023 13:33:07	INTERNA;NÃO PROGRAMADA;MEIO AMBIENTE;VENTO	220	1	17/10/2023 08:40:50	CAMAQUA	CAM 11	311 - VENTO
12570	2	SAO	2023-727626	17/10/2023 08:41:36	18/10/2023 12:23:30	INTERNA;NÃO PROGRAMADA;MEIO AMBIENTE;VENTO	220	1	17/10/2023 08:41:36	SANTO ANTONIO DA PATRULHA	SAO 2	311 - VENTO
16870	91	PAL9	2023-727628	17/10/2023 08:42:15	17/10/2023 18:56:05	INTERNA;NÃO PROGRAMADA;MEIO AMBIENTE;VENTO	220	1	17/10/2023 08:42:15	PORTO ALEGRE	PAL2 211	311 - VENTO
16009	03	SJE	2023-727634	17/10/2023 08:42:20	20/10/2023 16:00:00	INTERNA;NÃO PROGRAMADA;MEIO AMBIENTE;ÁRVORE OU VEGETAÇÃO	220	3	17/10/2023 08:42:20	SAO JERONIMO	SJE 03	304 - ARVORE OU VEGE
12525	04	DFE	2023-727658	17/10/2023 08:45:27	19/10/2023 16:51:32	INTERNA;NÃO PROGRAMADA;MEIO AMBIENTE;VENTO	220	2	17/10/2023 08:45:27	DOM FELICIANO	DFE 04	311 - VENTO
12541	2	ECZ	2023-727657	17/10/2023 08:47:06	20/10/2023 15:00:31	INTERNA;NÃO PROGRAMADA;MEIO AMBIENTE;DESCARGA ATMOSFÉRICA	13800	2	17/10/2023 08:47:06	ENCRUZILHADA DO SUL	ECZ 2	303 - DESCARGA ATMO
16887	511	PAL5	2023-727652	17/10/2023 08:47:25	18/10/2023 09:42:52	INTERNA;NÃO PROGRAMADA;MEIO AMBIENTE;DESCARGA ATMOSFÉRICA	220	1	17/10/2023 08:47:25	PORTO ALEGRE	PAL5 511	303 - DESCARGA ATMO
15982	14	BAG1	2023-727674	17/10/2023 08:51:56	18/10/2023 16:13:07	INTERNA;NÃO PROGRAMADA;MEIO AMBIENTE;ÁRVORE OU VEGETAÇÃO	220	1	17/10/2023 08:51:56	BAGE	BAG1 14	304 - ARVORE OU VEGE



RELATÓRIO DE INTERRUÇÃO EM SITUAÇÃO DE EMERGÊNCIA ISE 18.2023 – CEEE EQTL



12559	167	PAL16	2023-727665	17/10/2023 08:52:14	17/10/2023 15:22:53	INTERNA;NÃO PROGRAMADA;MEIO AMBIENTE;DESCARGA ATMOSFÉRICA	220	1	17/10/2023 08:52:14	PORTO ALEGRE	PAL16167	303 - DESCARGA ATMO
16873	4	TAR	2023-727677	17/10/2023 08:54:24	17/10/2023 14:25:03	INTERNA;NÃO PROGRAMADA;MEIO AMBIENTE;VENTO	220	1	17/10/2023 08:54:24	TRES FORQUILHAS	TAR 4	311 - VENTO
12570	6	SAO	2023-727688	17/10/2023 08:57:12	17/10/2023 16:19:32	INTERNA;NÃO PROGRAMADA;MEIO AMBIENTE;ÁRVORE OU VEGETAÇÃO	220	46	17/10/2023 08:57:12	CARAA	SAO 6	304 - ARVORE OU VEGE
16884	8	MDE	2023-727694	17/10/2023 08:59:04	17/10/2023 17:11:38	INTERNA;NÃO PROGRAMADA;MEIO AMBIENTE;VENTO	220	1	17/10/2023 08:59:04	PORTO ALEGRE	MDE 8	311 - VENTO
15983	23	BAG2	2023-727696	17/10/2023 08:59:30	17/10/2023 19:50:26	INTERNA;NÃO PROGRAMADA;MEIO AMBIENTE;ÁRVORE OU VEGETAÇÃO	13800	35	17/10/2023 08:59:30	BAGE	BAG2 23	304 - ARVORE OU VEGE
16873	3	TAR	2023-727752	17/10/2023 09:02:10	17/10/2023 19:31:36	INTERNA;NÃO PROGRAMADA;MEIO AMBIENTE;VENTO	220	6	17/10/2023 09:02:10	TERRA DE AREIA	TAR 3	311 - VENTO
16882	16	OSO1	2023-729257	17/10/2023 09:12:05	18/10/2023 00:57:05	INTERNA;NÃO PROGRAMADA;MEIO AMBIENTE;ÁRVORE OU VEGETAÇÃO	220	3	17/10/2023 09:12:05	OSORIO	OSO1 16	304 - ARVORE OU VEGE
12542	13	GUA	2023-729340	17/10/2023 09:19:17	18/10/2023 16:15:24	INTERNA;NÃO PROGRAMADA;MEIO AMBIENTE;VENTO	13800	12	17/10/2023 09:19:17	GUAÍBA	ELD 6	311 - VENTO
12547	1	PMR	2023-727764	17/10/2023 09:19:40	18/10/2023 18:29:18	INTERNA;NÃO PROGRAMADA;MEIO AMBIENTE;VENTO	220	1	17/10/2023 09:19:40	PALMARES DO SUL	PMR 1	311 - VENTO
15983	23	BAG2	2023-727765	17/10/2023 09:19:58	18/10/2023 14:49:06	INTERNA;NÃO PROGRAMADA;MEIO AMBIENTE;ÁRVORE OU VEGETAÇÃO	220	1	17/10/2023 09:19:58	BAGE	BAG2 22	304 - ARVORE OU VEGE
15361	FICT	AES 3	2023-727814	17/10/2023 09:27:16	18/10/2023 11:52:04	INTERNA;NÃO PROGRAMADA;MEIO AMBIENTE;DESCARGA ATMOSFÉRICA	13800	10	17/10/2023 09:27:16	ENCRUZILHADA DO SUL	AES 3FICT	303 - DESCARGA ATMO
16882	15	OSO1	2023-727830	17/10/2023 09:35:51	17/10/2023 16:11:07	INTERNA;NÃO PROGRAMADA;MEIO AMBIENTE;ÁRVORE OU VEGETAÇÃO	220	23	17/10/2023 09:35:51	MAQUINE	OSO1 15	304 - ARVORE OU VEGE
16879	2	ALV	2023-727843	17/10/2023 09:42:52	17/10/2023 13:23:35	INTERNA;NÃO PROGRAMADA;MEIO AMBIENTE;VENTO	220	1	17/10/2023 09:42:52	ALVORADA	ALV 2	311 - VENTO
12541	2	ECZ	2023-727848	17/10/2023 09:43:45	19/10/2023 04:12:35	INTERNA;NÃO PROGRAMADA;MEIO AMBIENTE;EROSÃO	220	1	17/10/2023 09:43:45	ENCRUZILHADA DO SUL	ECZ 2	306 - EROSAO
16879	2	ALV	2023-727855	17/10/2023 09:43:56	17/10/2023 16:03:30	INTERNA;NÃO PROGRAMADA;MEIO AMBIENTE;ÁRVORE OU VEGETAÇÃO	220	1	17/10/2023 09:43:56	ALVORADA	ALV 2	304 - ARVORE OU VEGE
16874	26	PAL2	2023-727885	17/10/2023 09:51:04	17/10/2023 14:26:38	INTERNA;NÃO PROGRAMADA;MEIO AMBIENTE;VENTO	220	1	17/10/2023 09:51:04	PORTO ALEGRE	PAL2 213	311 - VENTO
12539	09	DPE	2023-727877	17/10/2023 09:52:45	19/10/2023 00:17:14	INTERNA;NÃO PROGRAMADA;MEIO AMBIENTE;DESCARGA ATMOSFÉRICA	220	1	17/10/2023 09:52:45	DOM PEDRITO	DPE 09	303 - DESCARGA ATMO
12542	11	GUA	2023-727880	17/10/2023 09:53:16	18/10/2023 00:21:21	INTERNA;NÃO PROGRAMADA;MEIO AMBIENTE;VENTO	220	1	17/10/2023 09:53:16	GUAÍBA	GUA 11	311 - VENTO
15981	1	ATS	2023-727882	17/10/2023 09:54:27	17/10/2023 21:23:09	INTERNA;NÃO PROGRAMADA;MEIO AMBIENTE;VENTO	220	156	17/10/2023 09:54:27	XANGRI-LA	ATS 1	311 - VENTO
15983	22	BAG2	2023-727909	17/10/2023 10:01:03	18/10/2023 16:06:11	INTERNA;NÃO PROGRAMADA;MEIO AMBIENTE;ÁRVORE OU VEGETAÇÃO	13800	1	17/10/2023 10:01:03	BAGE	BAG2 22	304 - ARVORE OU VEGE
12574	5	TOR	2023-727912	17/10/2023 10:03:23	17/10/2023 18:14:54	INTERNA;NÃO PROGRAMADA;MEIO AMBIENTE;ÁRVORE OU VEGETAÇÃO	13800	2	17/10/2023 10:03:23	DOM PEDRO DE ALCANTARA	TOR 5	304 - ARVORE OU VEGE
12559	161	PAL16	2023-727921	17/10/2023 10:06:05	17/10/2023 13:44:15	INTERNA;NÃO PROGRAMADA;MEIO AMBIENTE;VENTO	220	1	17/10/2023 10:06:05	PORTO ALEGRE	PAL16161	311 - VENTO
12540	3	ELD	2023-727931	17/10/2023 10:08:19	17/10/2023 18:22:02	INTERNA;NÃO PROGRAMADA;MEIO AMBIENTE;VENTO	220	1	17/10/2023 10:08:19	PORTO ALEGRE	ELD 1	311 - VENTO
12574	6	TOR	2023-727950	17/10/2023 10:12:18	18/10/2023 01:10:59	INTERNA;NÃO PROGRAMADA;MEIO AMBIENTE;ÁRVORE OU VEGETAÇÃO	220	1	17/10/2023 10:12:18	MORRINHOS DO SUL	TOR 6	304 - ARVORE OU VEGE
16879	2	ALV	2023-727973	17/10/2023 10:16:08	17/10/2023 11:08:26	INTERNA;NÃO PROGRAMADA;MEIO AMBIENTE;ÁRVORE OU VEGETAÇÃO	220	1	17/10/2023 10:16:08	ALVORADA	ALV 2	304 - ARVORE OU VEGE
12525	12	CAM	2023-728921	17/10/2023 10:16:24	17/10/2023 18:15:01	INTERNA;NÃO PROGRAMADA;MEIO AMBIENTE;DESCARGA ATMOSFÉRICA	13800	15	17/10/2023 10:16:24	CAMAQUA	CAM 12	303 - DESCARGA ATMO
12559	163	PAL16	2023-727975	17/10/2023 10:18:21	17/10/2023 16:30:18	INTERNA;NÃO PROGRAMADA;MEIO AMBIENTE;VENTO	220	1	17/10/2023 10:18:21	PORTO ALEGRE	PAL16163	311 - VENTO
16871	143	PAL14	2023-727982	17/10/2023 10:21:11	18/10/2023 14:17:10	INTERNA;NÃO PROGRAMADA;MEIO AMBIENTE;ÁRVORE OU VEGETAÇÃO	220	1	17/10/2023 10:21:11	PORTO ALEGRE	PAL14143	304 - ARVORE OU VEGE
12541	2	ECZ	2023-729289	17/10/2023 10:23:03	17/10/2023 20:51:20	INTERNA;NÃO PROGRAMADA;MEIO AMBIENTE;DESCARGA ATMOSFÉRICA	13800	16	17/10/2023 10:23:03	ENCRUZILHADA DO SUL	ECZ 2	303 - DESCARGA ATMO
16866	2	ECZ	2023-729289	17/10/2023 10:23:03	17/10/2023 20:51:20	INTERNA;NÃO PROGRAMADA;MEIO AMBIENTE;DESCARGA ATMOSFÉRICA	13800	1	17/10/2023 10:23:03	ENCRUZILHADA DO SUL	ECZ 2	303 - DESCARGA ATMO
16879	2	ALV	2023-728032	17/10/2023 10:33:43	17/10/2023 15:18:18	INTERNA;NÃO PROGRAMADA;MEIO AMBIENTE;VENTO	220	1	17/10/2023 10:33:43	ALVORADA	ALV 2	311 - VENTO
16866	3	ARE	2023-728045	17/10/2023 10:35:21	18/10/2023 23:17:08	INTERNA;NÃO PROGRAMADA;MEIO AMBIENTE;VENTO	220	67	17/10/2023 10:35:21	MINAS DO LEAO	CRM1 1	311 - VENTO
12570	2	SAO	2023-728061	17/10/2023 10:35:53	17/10/2023 18:40:18	INTERNA;NÃO PROGRAMADA;MEIO AMBIENTE;ÁRVORE OU VEGETAÇÃO	13800	8	17/10/2023 10:35:53	SANTO ANTONIO DA PATRULHA	SAO 2	304 - ARVORE OU VEGE
16885	31	PAL3	2023-728080	17/10/2023 10:46:27	17/10/2023 17:30:41	INTERNA;NÃO PROGRAMADA;MEIO AMBIENTE;VENTO	220	1	17/10/2023 10:46:27	PORTO ALEGRE	PAL3 31	311 - VENTO
12570	6	SAO	2023-728112	17/10/2023 10:53:07	18/10/2023 14:43:52	INTERNA;NÃO PROGRAMADA;MEIO AMBIENTE;VENTO	220	1	17/10/2023 10:53:07	CARAA	SAO 6	311 - VENTO
16873	5	TAR	2023-728421	17/10/2023 10:54:25	17/10/2023 23:55:56	INTERNA;NÃO PROGRAMADA;MEIO AMBIENTE;VENTO	220	18	17/10/2023 10:54:25	TRES CACHOEIRAS	TAR 5	311 - VENTO
16877	139	PAL13	2023-728119	17/10/2023 10:58:27	17/10/2023 18:10:53	INTERNA;NÃO PROGRAMADA;MEIO AMBIENTE;VENTO	220	1	17/10/2023 10:58:27	PORTO ALEGRE	PAL13139	311 - VENTO
15981	5	ATS	2023-728138	17/10/2023 15:20:25	17/10/2023 16:07:08	INTERNA;NÃO PROGRAMADA;MEIO AMBIENTE;VENTO	13800	108	17/10/2023 11:04:00	XANGRI-LA	ATS 5	311 - VENTO
12574	5	TOR	2023-728154	17/10/2023 11:09:07	17/10/2023 19:21:24	INTERNA;NÃO PROGRAMADA;MEIO AMBIENTE;ÁRVORE OU VEGETAÇÃO	220	1	17/10/2023 11:09:07	TORRES	TOR 5	304 - ARVORE OU VEGE

RELATÓRIO DE INTERRUÇÃO EM SITUAÇÃO DE EMERGÊNCIA ISE 18.2023 – CEEE EQTL



12539	04	DPE	2023-728155	17/10/2023 09:58:42	17/10/2023 14:54:45	INTERNA;NÃO PROGRAMADA;MEIO AMBIENTE;DESCARGA ATMOSFÉRICA	13800	3	17/10/2023 11:11:39	DOM PEDRITO	DPE 04	303 - DESCARGA ATMO
12539	04	DPE	2023-728155	17/10/2023 11:11:39	17/10/2023 14:54:45	INTERNA;NÃO PROGRAMADA;MEIO AMBIENTE;DESCARGA ATMOSFÉRICA	13800	6	17/10/2023 11:11:39	DOM PEDRITO	DPE 04	303 - DESCARGA ATMO
16889	09	RIN	2023-728165	17/10/2023 11:15:02	18/10/2023 11:40:12	INTERNA;NÃO PROGRAMADA;MEIO AMBIENTE;VENTO	220	1	17/10/2023 11:15:02	PORTO ALEGRE	RIN 09	311 - VENTO
16890	16	VIA 1	2023-728169	17/10/2023 11:16:49	17/10/2023 15:00:12	INTERNA;NÃO PROGRAMADA;MEIO AMBIENTE;VENTO	13800	32	17/10/2023 11:16:49	VIAMAO	VIA 116	311 - VENTO
12525	04	DFE	2023-728198	17/10/2023 11:20:15	18/10/2023 12:02:00	INTERNA;NÃO PROGRAMADA;MEIO AMBIENTE;DESCARGA ATMOSFÉRICA	220	5	17/10/2023 11:20:15	DOM FELICIANO	DFE 04	303 - DESCARGA ATMO
12524	4	VAS	2023-729409	17/10/2023 11:25:01	17/10/2023 20:45:00	INTERNA;NÃO PROGRAMADA;MEIO AMBIENTE;VENTO	13800	33	17/10/2023 11:25:01	TAPES	VAS 4	311 - VENTO
16891	101	PAL10	2023-728221	17/10/2023 11:25:11	18/10/2023 08:13:45	INTERNA;NÃO PROGRAMADA;MEIO AMBIENTE;ÁRVORE OU VEGETAÇÃO	220	1	17/10/2023 11:25:11	PORTO ALEGRE	PAL10101	304 - ARVORE OU VEGE
16882	16	OSO1	2023-728227	17/10/2023 11:27:31	19/10/2023 02:02:28	INTERNA;NÃO PROGRAMADA;MEIO AMBIENTE;VENTO	220	28	17/10/2023 11:27:31	OSORIO	OSO1 16	311 - VENTO
15983	22	BAG2	2023-728249	17/10/2023 11:37:01	18/10/2023 18:56:49	INTERNA;NÃO PROGRAMADA;MEIO AMBIENTE;VENTO	13800	3	17/10/2023 11:37:01	BAGE	BAG2 22	311 - VENTO
12525	11	CAM	2023-729310	17/10/2023 11:38:52	17/10/2023 20:50:07	INTERNA;NÃO PROGRAMADA;MEIO AMBIENTE;ÁRVORE OU VEGETAÇÃO	13800	12	17/10/2023 11:38:52	CAMAQUA	CAM 11	304 - ARVORE OU VEGE
12524	5	VAS	2023-728258	17/10/2023 11:39:21	19/10/2023 13:53:40	INTERNA;NÃO PROGRAMADA;MEIO AMBIENTE;VENTO	220	1	17/10/2023 11:39:21	TAPES	VAS 5	311 - VENTO
16009	03	SJE	2023-728279	17/10/2023 11:47:51	18/10/2023 10:33:21	INTERNA;NÃO PROGRAMADA;MEIO AMBIENTE;VENTO	220	1	17/10/2023 11:47:51	SAO JERONIMO	SJE 03	311 - VENTO
16873	4	TAR	2023-728343	17/10/2023 11:48:56	17/10/2023 19:21:59	INTERNA;NÃO PROGRAMADA;MEIO AMBIENTE;VENTO	220	27	17/10/2023 11:48:56	TRES FORQUILHAS	TAR 4	311 - VENTO
16879	2	ALV	2023-728303	17/10/2023 11:54:23	17/10/2023 14:56:38	INTERNA;NÃO PROGRAMADA;MEIO AMBIENTE;ÁRVORE OU VEGETAÇÃO	220	1	17/10/2023 11:54:23	ALVORADA	ALV 2	304 - ARVORE OU VEGE
16873	4	TAR	2023-728730	17/10/2023 12:04:37	17/10/2023 18:44:00	INTERNA;NÃO PROGRAMADA;MEIO AMBIENTE;ÁRVORE OU VEGETAÇÃO	220	7	17/10/2023 12:04:37	ITATI	TAR 4	304 - ARVORE OU VEGE
16890	11	VIA 1	2023-728330	17/10/2023 12:05:21	17/10/2023 16:15:59	INTERNA;NÃO PROGRAMADA;MEIO AMBIENTE;VENTO	220	1	17/10/2023 12:05:21	ALVORADA	VIA 111	311 - VENTO
15983	29	BAG2	2023-728739	17/10/2023 12:07:39	18/10/2023 11:58:04	INTERNA;NÃO PROGRAMADA;MEIO AMBIENTE;DESCARGA ATMOSFÉRICA	13800	26	17/10/2023 12:07:39	BAGE	BAG2 29	303 - DESCARGA ATMO
12525	01	DFE	2023-728349	17/10/2023 12:14:25	17/10/2023 14:17:47	INTERNA;NÃO PROGRAMADA;MEIO AMBIENTE;DESCARGA ATMOSFÉRICA	220	7	17/10/2023 12:14:25	DOM FELICIANO	DFE 01	303 - DESCARGA ATMO
12541	2	ECZ	2023-728992	17/10/2023 12:23:33	17/10/2023 18:29:49	INTERNA;NÃO PROGRAMADA;MEIO AMBIENTE;DESCARGA ATMOSFÉRICA	13800	20	17/10/2023 12:23:33	ENCRUZILHADA DO SUL	ECZ 2	303 - DESCARGA ATMO
16873	4	TAR	2023-729030	17/10/2023 15:12:33	17/10/2023 17:23:41	INTERNA;NÃO PROGRAMADA;MEIO AMBIENTE;VENTO	13800	1	17/10/2023 12:25:08	TRES FORQUILHAS	TAR 4	311 - VENTO
16873	4	TAR	2023-729030	17/10/2023 12:25:08	17/10/2023 17:23:41	INTERNA;NÃO PROGRAMADA;MEIO AMBIENTE;VENTO	13800	372	17/10/2023 12:25:08	TRES FORQUILHAS	TAR 4	311 - VENTO
16895	2008	PAL20	2023-728372	17/10/2023 12:25:35	18/10/2023 09:37:47	INTERNA;NÃO PROGRAMADA;MEIO AMBIENTE;VENTO	220	1	17/10/2023 12:25:35	PORTO ALEGRE	PAL202008	311 - VENTO
12524	2	VAS	2023-728934	17/10/2023 12:28:30	17/10/2023 17:39:00	INTERNA;NÃO PROGRAMADA;MEIO AMBIENTE;ÁRVORE OU VEGETAÇÃO	13800	11	17/10/2023 12:28:30	SENTINELA DO SUL	VAS 2	304 - ARVORE OU VEGE
16873	4	TAR	2023-728355	17/10/2023 12:33:29	18/10/2023 11:46:17	INTERNA;NÃO PROGRAMADA;MEIO AMBIENTE;VENTO	13800	49	17/10/2023 12:33:29	TRES FORQUILHAS	TAR 4	311 - VENTO
12574	7	TOR	2023-728390	17/10/2023 12:33:39	17/10/2023 15:00:45	INTERNA;NÃO PROGRAMADA;MEIO AMBIENTE;VENTO	13800	311	17/10/2023 12:33:39	TORRES	TOR 7	311 - VENTO
16880	67	PAL6	2023-728538	17/10/2023 12:37:14	17/10/2023 20:40:00	INTERNA;NÃO PROGRAMADA;MEIO AMBIENTE;DESCARGA ATMOSFÉRICA	220	75	17/10/2023 12:37:14	PORTO ALEGRE	PAL6 67	303 - DESCARGA ATMO
12540	3	ELD	2023-728417	17/10/2023 12:48:40	17/10/2023 18:09:39	INTERNA;NÃO PROGRAMADA;MEIO AMBIENTE;VENTO	220	1	17/10/2023 12:48:40	PORTO ALEGRE	ELD 1	311 - VENTO
12539	03	DPE	2023-728633	17/10/2023 12:52:49	18/10/2023 17:47:07	INTERNA;NÃO PROGRAMADA;MEIO AMBIENTE;VENTO	13800	4	17/10/2023 12:52:49	DOM PEDRITO	DPE 03	311 - VENTO
12539	03	DPE	2023-728633	17/10/2023 12:52:49	17/10/2023 20:10:00	INTERNA;NÃO PROGRAMADA;MEIO AMBIENTE;VENTO	13800	38	17/10/2023 12:52:49	DOM PEDRITO	DPE 03	311 - VENTO
12539	03	DPE	2023-728633	17/10/2023 12:52:49	17/10/2023 22:11:00	INTERNA;NÃO PROGRAMADA;MEIO AMBIENTE;VENTO	13800	54	17/10/2023 12:52:49	DOM PEDRITO	DPE 03	311 - VENTO
12542	13	GUA	2023-728556	17/10/2023 12:54:26	18/10/2023 01:32:46	INTERNA;NÃO PROGRAMADA;MEIO AMBIENTE;VENTO	220	7	17/10/2023 12:54:26	ELDORADO DO SUL	GUA 13	311 - VENTO
12539	04	DPE	2023-728444	17/10/2023 13:01:10	18/10/2023 16:05:44	INTERNA;NÃO PROGRAMADA;MEIO AMBIENTE;DESCARGA ATMOSFÉRICA	13800	1	17/10/2023 13:01:10	DOM PEDRITO	DPE 04	303 - DESCARGA ATMO
15985	4	CHA2	2023-728451	17/10/2023 13:04:28	19/10/2023 21:09:54	INTERNA;NÃO PROGRAMADA;MEIO AMBIENTE;ÁRVORE OU VEGETAÇÃO	220	1	17/10/2023 13:04:28	CHARQUEADAS	CHA2 4	304 - ARVORE OU VEGE
15982	14	BAG1	2023-728448	17/10/2023 13:05:08	18/10/2023 11:53:00	INTERNA;NÃO PROGRAMADA;MEIO AMBIENTE;VENTO	220	1	17/10/2023 13:05:08	BAGE	BAG1 14	311 - VENTO
12575	1	TRA	2023-728457	17/10/2023 13:06:25	18/10/2023 14:10:56	INTERNA;NÃO PROGRAMADA;MEIO AMBIENTE;VENTO	220	1	17/10/2023 13:06:25	TRAMANDAI	TRA 1	311 - VENTO
12542	12	GUA	2023-728460	17/10/2023 13:08:00	18/10/2023 11:41:49	INTERNA;NÃO PROGRAMADA;MEIO AMBIENTE;ÁRVORE OU VEGETAÇÃO	220	1	17/10/2023 13:08:00	MARIANA PIMENTEL	GUA 12	304 - ARVORE OU VEGE
12539	04	DPE	2023-730239	17/10/2023 13:12:38	18/10/2023 15:33:11	INTERNA;NÃO PROGRAMADA;MEIO AMBIENTE;DESCARGA ATMOSFÉRICA	13800	2	17/10/2023 13:12:38	DOM PEDRITO	DPE 04	303 - DESCARGA ATMO
16880	614	PAL6	2023-728479	17/10/2023 13:12:48	17/10/2023 15:47:02	INTERNA;NÃO PROGRAMADA;MEIO AMBIENTE;VENTO	220	1	17/10/2023 13:12:48	PORTO ALEGRE	PAL8 84	311 - VENTO
16890	02	ACL	2023-728467	17/10/2023 13:15:06	18/10/2023 21:36:35	INTERNA;NÃO PROGRAMADA;MEIO AMBIENTE;DESCARGA ATMOSFÉRICA	220	12	17/10/2023 13:15:06	VIAMAO	ACL 02	303 - DESCARGA ATMO

12525	03	DFE	2023-728488	17/10/2023 13:21:09	19/10/2023 17:49:51	INTERNA;NÃO PROGRAMADA;MEIO AMBIENTE;VENTO	220	1	17/10/2023 13:21:09	DOM FELICIANO	DFE 03	311 - VENTO
15983	22	BAG2	2023-728493	17/10/2023 13:23:20	18/10/2023 10:52:40	INTERNA;NÃO PROGRAMADA;MEIO AMBIENTE;ÁRVORE OU VEGETAÇÃO	220	1	17/10/2023 13:23:20	LAVRAS DO SUL	BAG2 22	304 - ARVORE OU VEGE
12542	11	GUA	2023-728549	17/10/2023 13:27:19	17/10/2023 22:58:00	INTERNA;NÃO PROGRAMADA;MEIO AMBIENTE;DESCARGA ATMOSFÉRICA	13800	169	17/10/2023 13:27:19	ELDORADO DO SUL	GUA 11	303 - DESCARGA ATMO
16885	311	PAL3	2023-728522	17/10/2023 13:37:40	18/10/2023 11:15:30	INTERNA;NÃO PROGRAMADA;MEIO AMBIENTE;VENTO	220	1	17/10/2023 13:37:40	PORTO ALEGRE	PAL3 311	311 - VENTO
15978	5	ATL	2023-728535	17/10/2023 13:44:20	18/10/2023 11:16:18	INTERNA;NÃO PROGRAMADA;MEIO AMBIENTE;VENTO	220	1	17/10/2023 13:44:20	CAPAO DA CANOA	ATL 5	311 - VENTO
12541	2	ECZ	2023-729470	17/10/2023 13:58:42	18/10/2023 01:03:52	INTERNA;NÃO PROGRAMADA;MEIO AMBIENTE;VENTO	13800	11	17/10/2023 13:58:42	ENCRUZILHADA DO SUL	ECZ 2	311 - VENTO
12541	2	ECZ	2023-729671	17/10/2023 14:01:43	18/10/2023 02:59:50	INTERNA;NÃO PROGRAMADA;MEIO AMBIENTE;VENTO	13800	40	17/10/2023 14:01:43	ENCRUZILHADA DO SUL	ECZ 2	311 - VENTO
16009	03	SJE	2023-728577	17/10/2023 14:02:50	18/10/2023 15:24:32	INTERNA;NÃO PROGRAMADA;MEIO AMBIENTE;VENTO	220	1	17/10/2023 14:02:50	SAO JERONIMO	SJE 03	311 - VENTO
15978	7	ATL	2023-728602	17/10/2023 14:09:48	18/10/2023 10:33:18	INTERNA;NÃO PROGRAMADA;MEIO AMBIENTE;VENTO	220	1	17/10/2023 14:09:48	XANGRI-LA	ATL 7	311 - VENTO
16874	213	PAL2	2023-728610	17/10/2023 14:10:09	18/10/2023 09:31:49	INTERNA;NÃO PROGRAMADA;MEIO AMBIENTE;VENTO	220	1	17/10/2023 14:10:09	PORTO ALEGRE	PAL2 213	311 - VENTO
12542	13	GUA	2023-728615	17/10/2023 14:14:14	18/10/2023 01:09:48	INTERNA;NÃO PROGRAMADA;MEIO AMBIENTE;VENTO	220	1	17/10/2023 14:14:14	GUAÍBA	GUA 13	311 - VENTO
12540	6	ELD	2023-729102	17/10/2023 14:14:25	17/10/2023 18:58:26	INTERNA;NÃO PROGRAMADA;MEIO AMBIENTE;DESCARGA ATMOSFÉRICA	13800	67	17/10/2023 14:14:25	ELDORADO DO SUL	ELD 6	303 - DESCARGA ATMO
16864	01516	PAL15	2023-728628	17/10/2023 14:15:48	18/10/2023 13:22:30	INTERNA;NÃO PROGRAMADA;MEIO AMBIENTE;ÁRVORE OU VEGETAÇÃO	220	1	17/10/2023 14:15:48	PORTO ALEGRE	PAL1501516	304 - ARVORE OU VEGE
16864	01501	PAL15	2023-728642	17/10/2023 14:27:56	18/10/2023 10:12:35	INTERNA;NÃO PROGRAMADA;MEIO AMBIENTE;VENTO	220	1	17/10/2023 14:27:56	PORTO ALEGRE	PAL1501501	311 - VENTO
15984	3	CPN	2023-728651	17/10/2023 14:30:48	18/10/2023 06:00:32	INTERNA;NÃO PROGRAMADA;MEIO AMBIENTE;QUEIMA OU INCÊNDIO	220	1	17/10/2023 14:30:48	CAPAO DA CANOA	CPN 3	307 - QUEIMA OU INCEN
12525	03	DFE	2023-729419	17/10/2023 14:32:30	18/10/2023 13:06:37	INTERNA;NÃO PROGRAMADA;MEIO AMBIENTE;VENTO	220	5	17/10/2023 14:32:30	DOM FELICIANO	DFE 03	311 - VENTO
12539	04	DPE	2023-728847	17/10/2023 14:32:37	17/10/2023 22:45:24	INTERNA;NÃO PROGRAMADA;MEIO AMBIENTE;VENTO	13800	211	17/10/2023 14:32:37	DOM PEDRITO	DPE 04	311 - VENTO
16890	13	VIA 1	2023-728698	17/10/2023 14:47:32	17/10/2023 21:32:55	INTERNA;NÃO PROGRAMADA;MEIO AMBIENTE;VENTO	220	17	17/10/2023 14:47:32	VIAMAO	VIA 113	311 - VENTO
15983	22	BAG2	2023-728708	17/10/2023 14:50:05	18/10/2023 11:11:16	INTERNA;NÃO PROGRAMADA;MEIO AMBIENTE;DESCARGA ATMOSFÉRICA	220	1	17/10/2023 14:50:05	LAVRAS DO SUL	BAG2 22	303 - DESCARGA ATMO
15983	23	BAG2	2023-728712	17/10/2023 14:52:51	19/10/2023 11:22:07	INTERNA;NÃO PROGRAMADA;MEIO AMBIENTE;ÁRVORE OU VEGETAÇÃO	220	1	17/10/2023 14:52:51	BAGE	BAG2 23	304 - ARVORE OU VEGE
12542	11	GUA	2023-728758	17/10/2023 15:09:53	18/10/2023 01:52:23	INTERNA;NÃO PROGRAMADA;MEIO AMBIENTE;VENTO	220	1	17/10/2023 15:09:53	GUAÍBA	GUA 11	311 - VENTO
16882	16	OSO1	2023-728988	17/10/2023 15:23:51	17/10/2023 22:30:48	INTERNA;NÃO PROGRAMADA;MEIO AMBIENTE;DESCARGA ATMOSFÉRICA	13800	175	17/10/2023 15:23:51	OSORIO	OSO1 16	303 - DESCARGA ATMO
12525	04	DFE	2023-728848	17/10/2023 15:37:08	19/10/2023 17:33:03	INTERNA;NÃO PROGRAMADA;MEIO AMBIENTE;DESCARGA ATMOSFÉRICA	220	2	17/10/2023 15:37:08	DOM FELICIANO	DFE 04	303 - DESCARGA ATMO
16873	4	TAR	2023-729414	17/10/2023 15:46:52	18/10/2023 10:32:00	INTERNA;NÃO PROGRAMADA;MEIO AMBIENTE;ÁRVORE OU VEGETAÇÃO	220	14	17/10/2023 15:46:52	TRES FORQUILHAS	TAR 4	304 - ARVORE OU VEGE
15983	29	BAG2	2023-728900	17/10/2023 15:51:55	18/10/2023 15:46:05	INTERNA;NÃO PROGRAMADA;MEIO AMBIENTE;VENTO	220	1	17/10/2023 15:51:55	BAGE	BAG2 29	311 - VENTO
15978	3	ATL	2023-728939	17/10/2023 16:06:33	18/10/2023 14:44:48	INTERNA;NÃO PROGRAMADA;MEIO AMBIENTE;VENTO	220	1	17/10/2023 16:06:33	CAPAO DA CANOA	ATL 3	311 - VENTO
12553	3	PIN	2023-728935	17/10/2023 16:10:21	18/10/2023 09:09:55	INTERNA;NÃO PROGRAMADA;MEIO AMBIENTE;VENTO	220	1	17/10/2023 16:10:21	CIDREIRA	PIN 3	311 - VENTO
15983	26	BAG2	2023-728971	17/10/2023 16:26:51	18/10/2023 13:25:28	INTERNA;NÃO PROGRAMADA;MEIO AMBIENTE;VENTO	220	1	17/10/2023 16:26:51	BAGE	BAG2 26	311 - VENTO
16877	139	PAL13	2023-729050	17/10/2023 16:31:12	17/10/2023 19:48:55	INTERNA;NÃO PROGRAMADA;MEIO AMBIENTE;VENTO	220	34	17/10/2023 16:31:12	PORTO ALEGRE	PAL13139	311 - VENTO
15983	23	BAG2	2023-729000	17/10/2023 16:39:08	19/10/2023 09:41:12	INTERNA;NÃO PROGRAMADA;MEIO AMBIENTE;ÁRVORE OU VEGETAÇÃO	220	1	17/10/2023 16:39:08	HULHA NEGRA	BAG2 23	304 - ARVORE OU VEGE
16878	26	VIA 2	2023-729048	17/10/2023 16:57:40	17/10/2023 18:29:02	INTERNA;NÃO PROGRAMADA;MEIO AMBIENTE;VENTO	220	1	17/10/2023 16:57:40	ALVORADA	VIA 226	311 - VENTO
15984	1	CPN	2023-729056	17/10/2023 16:59:22	18/10/2023 02:42:35	INTERNA;NÃO PROGRAMADA;MEIO AMBIENTE;VENTO	220	1	17/10/2023 16:59:22	CAPAO DA CANOA	CPN 1	311 - VENTO
16882	15	OSO1	2023-729071	17/10/2023 17:04:58	18/10/2023 13:51:29	INTERNA;NÃO PROGRAMADA;MEIO AMBIENTE;VENTO	220	1	17/10/2023 17:04:58	MAQUINE	OSO1 15	311 - VENTO
12542	12	GUA	2023-729427	17/10/2023 17:07:44	19/10/2023 10:40:09	INTERNA;NÃO PROGRAMADA;MEIO AMBIENTE;VENTO	220	29	17/10/2023 17:07:44	BARRA DO RIBEIRO	GUA 12	311 - VENTO
16892	123	PAL12	2023-729132	17/10/2023 17:12:14	17/10/2023 20:32:00	INTERNA;NÃO PROGRAMADA;MEIO AMBIENTE;VENTO	13800	552	17/10/2023 17:12:14	PORTO ALEGRE	PAL12123	311 - VENTO
15984	3	CPN	2023-729100	17/10/2023 17:14:19	18/10/2023 00:56:45	INTERNA;NÃO PROGRAMADA;MEIO AMBIENTE;VENTO	220	150	17/10/2023 17:14:19	CAPAO DA CANOA	CPN 3	311 - VENTO
12524	5	VAS	2023-729125	17/10/2023 17:15:50	18/10/2023 15:23:00	INTERNA;NÃO PROGRAMADA;MEIO AMBIENTE;ÁRVORE OU VEGETAÇÃO	13800	44	17/10/2023 17:15:50	SERTAO SANTANA	VAS 5	304 - ARVORE OU VEGE
12574	6	TOR	2023-729332	17/10/2023 17:21:58	18/10/2023 01:07:28	INTERNA;NÃO PROGRAMADA;MEIO AMBIENTE;ÁRVORE OU VEGETAÇÃO	220	10	17/10/2023 17:21:58	MORRINHOS DO SUL	TOR 6	304 - ARVORE OU VEGE
12547	8	PMR	2023-729691	17/10/2023 17:25:51	17/10/2023 22:55:00	INTERNA;NÃO PROGRAMADA;MEIO AMBIENTE;VENTO	13800	39	17/10/2023 17:25:51	CAPIVARI DO SUL	PMR 8	311 - VENTO

RELATÓRIO DE INTERRUÇÃO EM SITUAÇÃO DE EMERGÊNCIA ISE 18.2023 – CEEE EQTL



15984	1	ATL	2023-729127	17/10/2023 17:26:20	18/10/2023 16:36:01	INTERNA;NÃO PROGRAMADA;MEIO AMBIENTE;VENTO	220	1	17/10/2023 17:26:20	CAPAO DA CANOA	ATL 1	311 - VENTO
16873	4	TAR	2023-729131	17/10/2023 17:27:11	17/10/2023 19:07:48	INTERNA;NÃO PROGRAMADA;MEIO AMBIENTE;VENTO	220	20	17/10/2023 17:27:11	TRES FORQUILHAS	TAR 4	311 - VENTO
16889	613	PAL6	2023-729149	17/10/2023 17:27:57	18/10/2023 10:41:26	INTERNA;NÃO PROGRAMADA;MEIO AMBIENTE;VENTO	220	1	17/10/2023 17:27:57	PORTO ALEGRE	PAL6 613	311 - VENTO
12570	4	SAO	2023-729168	17/10/2023 17:41:11	18/10/2023 11:52:36	INTERNA;NÃO PROGRAMADA;MEIO AMBIENTE;DESCARGA ATMOSFÉRICA	220	1	17/10/2023 17:41:11	SANTO ANTONIO DA PATRULHA	SAO 4	303 - DESCARGA ATMO
16876	89	PAL8	2023-729195	17/10/2023 17:47:36	18/10/2023 12:48:08	INTERNA;NÃO PROGRAMADA;MEIO AMBIENTE;VENTO	220	1	17/10/2023 17:47:36	PORTO ALEGRE	PAL8 89	311 - VENTO
16876	89	PAL8	2023-729217	17/10/2023 17:57:07	18/10/2023 12:17:01	INTERNA;NÃO PROGRAMADA;MEIO AMBIENTE;VENTO	220	1	17/10/2023 17:57:07	PORTO ALEGRE	PAL16165	311 - VENTO
12524	4	VAS	2023-729248	16/10/2023 17:01:37	17/10/2023 19:40:21	INTERNA;NÃO PROGRAMADA;MEIO AMBIENTE;DESCARGA ATMOSFÉRICA	220	1	17/10/2023 18:12:00	SENTINELA DO SUL	VAS 4	303 - DESCARGA ATMO
16890	14	VIA 1	2023-729262	17/10/2023 18:17:11	17/10/2023 23:24:28	INTERNA;NÃO PROGRAMADA;MEIO AMBIENTE;ÁRVORE OU VEGETAÇÃO	220	1	17/10/2023 18:17:11	VIAMAO	VIA 114	304 - ARVORE OU VEGE
12570	4	SAO	2023-729270	17/10/2023 18:20:17	18/10/2023 13:11:52	INTERNA;NÃO PROGRAMADA;MEIO AMBIENTE;DESCARGA ATMOSFÉRICA	220	1	17/10/2023 18:20:17	SANTO ANTONIO DA PATRULHA	SAO 4	303 - DESCARGA ATMO
16873	5	TAR	2023-729284	17/10/2023 18:27:11	18/10/2023 00:46:33	INTERNA;NÃO PROGRAMADA;MEIO AMBIENTE;VENTO	220	1	17/10/2023 18:27:11	TRES CACHOEIRAS	TAR 5	311 - VENTO
12574	6	TOR	2023-729319	17/10/2023 18:44:09	17/10/2023 20:40:06	INTERNA;NÃO PROGRAMADA;MEIO AMBIENTE;VENTO	220	17	17/10/2023 18:44:09	TORRES	TOR 6	311 - VENTO
12524	2	VAS	2023-729403	17/10/2023 18:49:55	17/10/2023 20:17:34	INTERNA;NÃO PROGRAMADA;MEIO AMBIENTE;ÁRVORE OU VEGETAÇÃO	220	3	17/10/2023 18:49:55	CERRO GRANDE DO SUL	VAS 2	304 - ARVORE OU VEGE
12574	5	TOR	2023-729334	17/10/2023 18:50:53	17/10/2023 21:02:12	INTERNA;NÃO PROGRAMADA;MEIO AMBIENTE;ÁRVORE OU VEGETAÇÃO	220	57	17/10/2023 18:50:53	TORRES	TOR 5	304 - ARVORE OU VEGE
16862	00209	ALV02	2023-729364	17/10/2023 18:53:18	17/10/2023 20:39:42	INTERNA;NÃO PROGRAMADA;MEIO AMBIENTE;DESCARGA ATMOSFÉRICA	220	147	17/10/2023 18:53:18	ALVORADA	ALV0200209	303 - DESCARGA ATMO
12539	03	DPE	2023-729656	17/10/2023 12:52:49	18/10/2023 10:52:39	INTERNA;NÃO PROGRAMADA;MEIO AMBIENTE;VENTO	13800	9	17/10/2023 18:53:31	DOM PEDRITO	DPE 03	311 - VENTO
12574	5	TOR	2023-729378	17/10/2023 18:53:43	17/10/2023 21:32:10	INTERNA;NÃO PROGRAMADA;MEIO AMBIENTE;VENTO	220	74	17/10/2023 18:53:43	TORRES	TOR 5	311 - VENTO
16873	4	TAR	2023-729497	17/10/2023 18:57:02	18/10/2023 09:35:00	INTERNA;NÃO PROGRAMADA;MEIO AMBIENTE;ÁRVORE OU VEGETAÇÃO	220	9	17/10/2023 18:57:02	TRES FORQUILHAS	TAR 4	304 - ARVORE OU VEGE
16871	144	PAL14	2023-729371	17/10/2023 19:01:34	18/10/2023 14:57:39	INTERNA;NÃO PROGRAMADA;MEIO AMBIENTE;ÁRVORE OU VEGETAÇÃO	220	1	17/10/2023 19:01:34	PORTO ALEGRE	PAL14144	304 - ARVORE OU VEGE
12525	03	DFE	2023-729418	17/10/2023 19:07:51	18/10/2023 12:22:37	INTERNA;NÃO PROGRAMADA;MEIO AMBIENTE;VENTO	13800	161	17/10/2023 19:07:51	DOM FELICIANO	DFE 03	311 - VENTO
12525	12	CAM	2023-729375	17/10/2023 19:08:05	17/10/2023 23:05:53	INTERNA;NÃO PROGRAMADA;MEIO AMBIENTE;VENTO	220	1	17/10/2023 19:08:05	CAMAQUA	CAM 12	311 - VENTO
16882	15	OSO1	2023-729806	17/10/2023 19:16:18	18/10/2023 02:31:53	INTERNA;NÃO PROGRAMADA;MEIO AMBIENTE;ÁRVORE OU VEGETAÇÃO	220	63	17/10/2023 19:16:18	MAQUINE	OSO1 15	304 - ARVORE OU VEGE
12570	6	SAO	2023-729413	17/10/2023 19:21:26	18/10/2023 16:33:00	INTERNA;NÃO PROGRAMADA;MEIO AMBIENTE;DESCARGA ATMOSFÉRICA	220	18	17/10/2023 19:21:26	SANTO ANTONIO DA PATRULHA	SAO 6	303 - DESCARGA ATMO
12575	4	TRA	2023-729434	17/10/2023 19:25:47	18/10/2023 08:12:31	INTERNA;NÃO PROGRAMADA;MEIO AMBIENTE;QUEIMA OU INCÊNDIO	220	1	17/10/2023 19:25:47	IMBE	TRA 4	307 - QUEIMA OU INCEN
12570	1	SAO	2023-729430	17/10/2023 19:27:20	19/10/2023 12:03:00	INTERNA;NÃO PROGRAMADA;MEIO AMBIENTE;ÁRVORE OU VEGETAÇÃO	220	1	17/10/2023 19:27:20	SANTO ANTONIO DA PATRULHA	SAO 1	304 - ARVORE OU VEGE
12559	164	PAL16	2023-729447	17/10/2023 19:30:36	18/10/2023 16:01:21	INTERNA;NÃO PROGRAMADA;MEIO AMBIENTE;VENTO	220	1	17/10/2023 19:30:36	PORTO ALEGRE	PAL16164	311 - VENTO
12541	2	ECZ	2023-729511	17/10/2023 19:37:02	17/10/2023 23:33:24	INTERNA;NÃO PROGRAMADA;MEIO AMBIENTE;DESCARGA ATMOSFÉRICA	13800	7	17/10/2023 19:37:02	ENCRUZILHADA DO SUL	ECZ 2	303 - DESCARGA ATMO
12532	24	CAM2	2023-729459	17/10/2023 19:38:40	18/10/2023 16:18:37	INTERNA;NÃO PROGRAMADA;MEIO AMBIENTE;VENTO	220	1	17/10/2023 19:38:40	CAMAQUA	CAM2 24	311 - VENTO
16882	16	OSO1	2023-729465	17/10/2023 19:41:50	19/10/2023 02:07:26	INTERNA;NÃO PROGRAMADA;MEIO AMBIENTE;VENTO	220	1	17/10/2023 19:41:50	OSORIO	OSO1 16	311 - VENTO
16009	02	SJE	2023-729463	17/10/2023 19:41:50	18/10/2023 13:55:27	INTERNA;NÃO PROGRAMADA;MEIO AMBIENTE;VENTO	220	1	17/10/2023 19:41:50	SAO JERONIMO	SJE 02	311 - VENTO
16873	5	TAR	2023-729496	17/10/2023 19:49:43	17/10/2023 22:52:43	INTERNA;NÃO PROGRAMADA;MEIO AMBIENTE;VENTO	220	53	17/10/2023 19:49:43	TRES CACHOEIRAS	TAR 5	311 - VENTO
12570	4	SAO	2023-729501	17/10/2023 19:51:44	18/10/2023 14:02:47	INTERNA;NÃO PROGRAMADA;MEIO AMBIENTE;VENTO	220	1	17/10/2023 19:51:44	SANTO ANTONIO DA PATRULHA	SAO 4	311 - VENTO
12570	6	SAO	2023-729524	17/10/2023 19:56:32	18/10/2023 21:05:03	INTERNA;NÃO PROGRAMADA;MEIO AMBIENTE;VENTO	220	1	17/10/2023 19:56:32	CARAA	SAO 6	311 - VENTO
12553	3	PIN	2023-729598	17/10/2023 19:58:48	18/10/2023 01:41:25	INTERNA;NÃO PROGRAMADA;MEIO AMBIENTE;DESCARGA ATMOSFÉRICA	220	90	17/10/2023 19:58:48	CIDREIRA	PIN 3	303 - DESCARGA ATMO
12525	02	DFE	2023-729602	17/10/2023 20:00:28	19/10/2023 09:03:36	INTERNA;NÃO PROGRAMADA;MEIO AMBIENTE;VENTO	220	9	17/10/2023 20:00:28	CHUVISCA	CAM 11	311 - VENTO
16882	16	OSO1	2023-729778	17/10/2023 15:23:51	18/10/2023 12:09:00	INTERNA;NÃO PROGRAMADA;MEIO AMBIENTE;DESCARGA ATMOSFÉRICA	220	17	17/10/2023 20:01:52	OSORIO	OSO1 16	303 - DESCARGA ATMO
16873	5	TAR	2023-729535	17/10/2023 20:02:26	19/10/2023 13:54:15	INTERNA;NÃO PROGRAMADA;MEIO AMBIENTE;VENTO	220	1	17/10/2023 20:02:26	MORRINHOS DO SUL	TAR 5	311 - VENTO
12541	2	ECZ	2023-729649	17/10/2023 20:55:00	17/10/2023 21:30:22	INTERNA;NÃO PROGRAMADA;MEIO AMBIENTE;DESCARGA ATMOSFÉRICA	13800	4	17/10/2023 20:55:00	ENCRUZILHADA DO SUL	ECZ 2	303 - DESCARGA ATMO



Anexo VII – Figuras ampliadas

