

# RELATÓRIO DE INTERRUPÇÃO EM SITUAÇÃO DE EMERGÊNCIA - ISE

**CEEE GRUPO EQUATORIAL ENERGIA**

**17.2023 – CEEE EQTL**

## SUMÁRIO

<b>1. OBJETIVO.....</b>	<b>3</b>
<b>2. RESUMO DO EVENTO .....</b>	<b>3</b>
<b>3. INFORMAÇÕES DO LAUDO.....</b>	<b>6</b>
<b>4. DESCRIÇÃO DO EVENTO .....</b>	<b>8</b>
<b>4.1. DETALHAMENTO DO EVENTO .....</b>	<b>8</b>
<b>4.2. REGIÃO AFETADA.....</b>	<b>10</b>
<b>4.3. DANOS CAUSADOS AO SISTEMA ELÉTRICO .....</b>	<b>24</b>
<b>5. ATUAÇÃO DA DISTRIBUIDORA .....</b>	<b>29</b>
<b>6. ANEXOS.....</b>	<b>34</b>

## **1. OBJETIVO**

O objetivo desse Relatório de Interrupção em Situação de Emergência ISE 17.2023 – CEEE EQTL é apresentar os elementos necessários para o suficiente embasamento do expurgo das interrupções em situação de emergência que atingiu a área de concessão da CEEE Equatorial, que foi impactada por uma situação climática atípica e de alta intensidade.

A seguir, serão apresentados os itens enumerados no Módulo 8 do PRODIST, revisado pela Resolução Normativa nº 956, de 7 de dezembro de 2021, e referentes ao evento climático ocorrido entre os dias 03 de outubro de 2023 e 04 de outubro de 2023, cuja soma do CHI das interrupções ocorridas no sistema de distribuição foi superior ao limite CHI da distribuidora. Complementa-se que, em relação aos municípios da área de concessão da CEEE Equatorial, não houve emissão de decretos em função do evento meteorológico ocorrido.

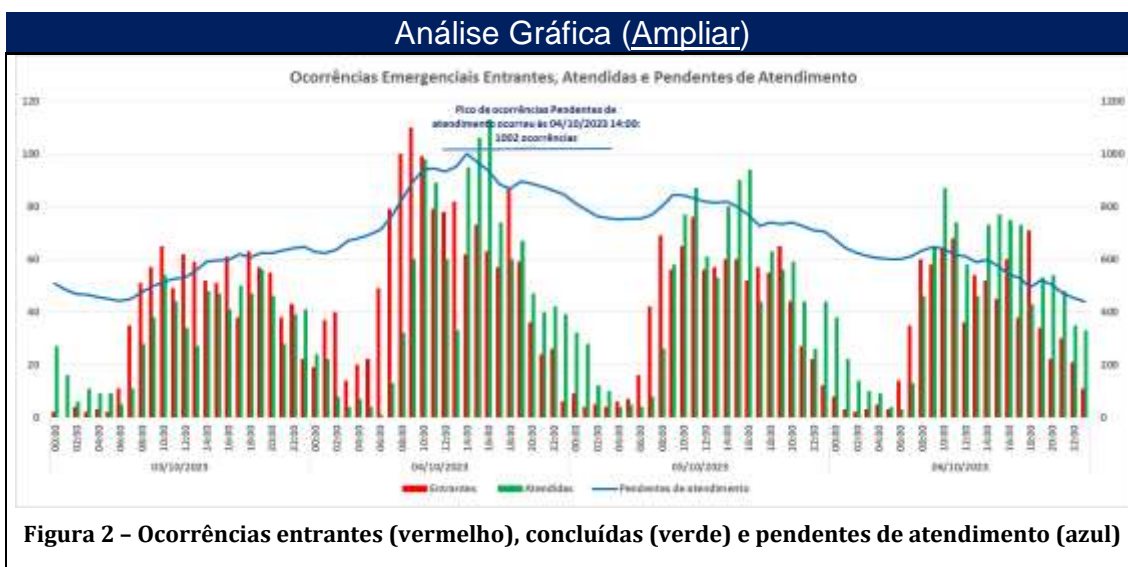
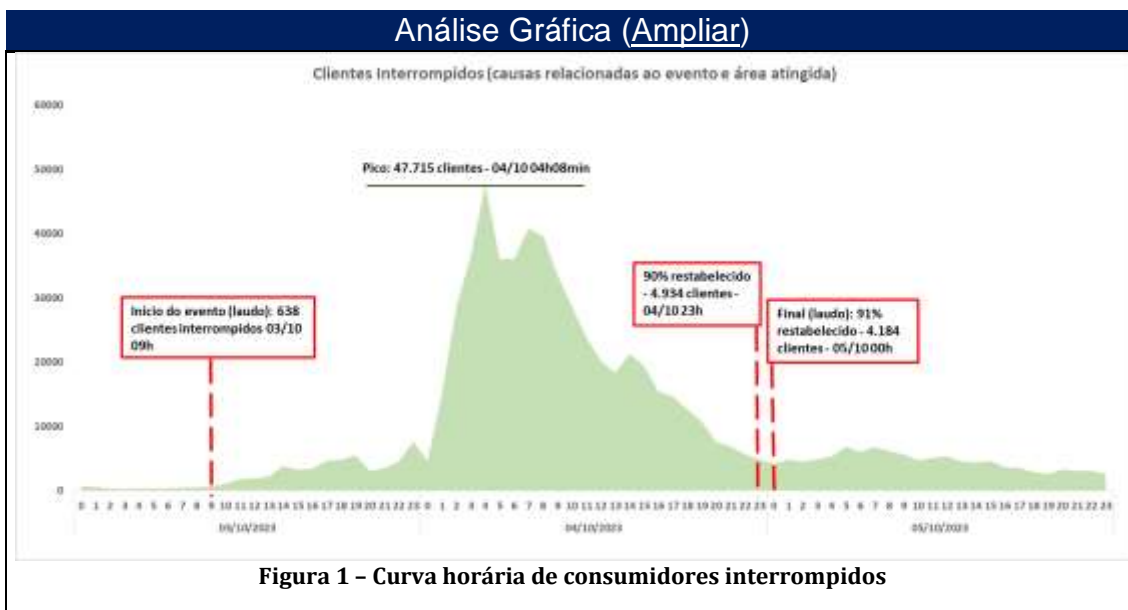
## **2. RESUMO DO EVENTO**

A área de concessão da CEEE Equatorial foi atingida por evento meteorológico intenso, causando enormes danos aos sistemas elétricos da distribuidora. A Lista 1 a seguir relaciona os dados do evento que atingiu cerca de 98.821 unidades consumidoras (UCs) atendidas pela distribuidora, o que corresponde a 5,6% das UCs dos municípios atingidos pelo evento e a 5,2% do total de UCs atendidas pela concessionária, evidenciando a severidade do evento.

**Lista 1 – Dados do Evento**

<b>Dados do Evento</b>	
a) Código Único do Evento:	17.2023 - CEEE EQTL
b) Decorrente de:	1.3.1.2.0 - Frente fria 1.3.2.1.2 - Tempestade de Raios 1.3.2.1.4 - Chuvas intensas 1.3.2.1.5 - Vendaval
c) Código(s) Único(s) do(s) Decreto(s):	N/A
d) Código Único do Relatório:	17.2023 - CEEE EQTL
e) Quantidade de Clientes Interrompidos:	98.821
f) Quantidade de Municípios atingidos:	60
g) Quantidade de Conjuntos atingidos:	58
h) Quantidade de Subestações atingidas:	65
i) Quantidade de Interrupções associadas ao evento:	758
j) Data e Hora de início da primeira interrupção:	03/10/2023 09:00:00
k) Data e hora de término da última interrupção:	12/10/2023 14:35:36
l) Média da duração das interrupções:	18,29 horas
m) Duração da interrupção mais longa:	192,43 horas
n) Tempo Médio de Preparação - TMP	908,92 minutos
o) Tempo Médio de Deslocamento - TMD	153,45 minutos
p) Tempo Médio de Execução - TME	124,66 minutos
q) Soma do CHI das interrupções associadas ao evento:	526.603
r) CHI Limite:	406.981

Para a definição da janela de expurgo utilizou-se como início e do evento a informação disponível no laudo meteorológico, e como final o momento em que 90% dos clientes interrompidos no pico foram restabelecidos. A Figura 1 demonstra a quantidade de clientes interrompidos por hora, já a Figura 2 demonstra a comparação de ocorrências emergenciais entrantes e concluídas ao longo do evento, além da quantidade de ocorrências emergenciais pendentes de atendimento.



Como pode ser observado na Figura 1, no momento do início do evento, no dia 03/10/2023, por volta das 09h00min, haviam 638 unidades consumidoras sem energia elétrica na região atingida pelo evento em decorrência de causas relacionadas a eventos meteorológicos. O evento se agravou até atingir o pico de 47.715 clientes interrompidos às 04h08min do dia 04/10/2023. Mesmo com o evento ainda atingindo a área de concessão, o montante de clientes

interrompidos reduziu significativamente nas horas seguintes ao pico, sendo que às 23h00min do dia 04/10 haviam 4.934 clientes interrompidos, o que corresponde a um restabelecimento de 90% dos clientes atingidos, em relação ao pico observado, sendo evidenciado o final do evento.

Além disso, com base na Figura 2 é possível verificar que ao longo do dia 03/10 até o início da tarde do dia 04/10 ocorre elevação do volume de ocorrências pendentes de atendimento, atingindo o pico de ocorrências pendentes de atendimento às 14h00min do dia 04/10. Em relação ao atendimento das ocorrências, percebe-se um volume elevado já na manhã do dia 04/10, sendo que a partir da tarde desse dia o volume de ocorrências pendentes de atendimento passa a reduzir, voltando a patamares semelhantes ao observado antes do evento no dia 06/10.

Essa elevação do número de encerramento de ocorrências emergenciais ocorre em função da mobilização de equipes adicionais, advindas de outros processos, além de extensões de jornadas das equipes de trabalho.

### **3. INFORMAÇÕES DO LAUDO**

A plataforma Climatempo emitiu laudo meteorológico decorrente da presença de um cavado em médios níveis da atmosfera e a passagem de uma frente fria associada a um ciclone extratropical, combinados com o transporte de calor e umidade provenientes da Amazônia em direção à Região Sul, que foram responsáveis por provocar fortes tempestades, com registro de chuvas intensas,

tempestade de raios e vendavais de forma generalizada sobre o estado, os quais causaram grandes impactos no estado do Rio Grande do Sul.

Nos dias 03 e 04 de outubro de 2023, os acumulados de chuva alcançaram 29 mm no município de Itati, localizado na seccional Litoral Norte, que corresponde a 15% da média climatológica de chuva do mês de outubro, ocorrendo em poucas horas.

As máximas rajadas de vento foram classificadas como ventania, com valor de 66 km/h, nas seccionais Sul e Centro Sul, sendo que ventos com essa intensidade tem, potencial para quebrar galhos de árvores, podendo causar prejuízos às redes de distribuição de energia elétrica.

Houve registro de grande quantidade de descargas atmosféricas em todas as seccionais da área de concessão da CEEE Equatorial, caracterizando a ocorrência de uma tempestade de raios.

A combinação de chuvas intensas, tempestade raios e fortes rajadas de vento evidencia a ocorrência de um evento severo.

De forma sintetizada, a plataforma descreve a intempérie, da seguinte forma: “Vendavais, chuvas intensas e tempestade de raios decorrentes da atuação de um cavado em médios níveis da atmosfera e da passagem de uma frente fria associada a um ciclone extratropical, combinados com o transporte de umidade e calor da Amazônia sobre o estado do Rio Grande do Sul” e relacionou os seguintes códigos conforme termos da Codificação Brasileira de Desastres – COBRADE ao evento:

1.3.1.2.0 – Frente fria

1.3.2.1.2 – Tempestade de Raios

#### 1.3.2.1.4 – Chuvas intensas

#### 1.3.2.1.5 – Vendaval

O laudo meteorológico completo emitido pela plataforma Climatempo pode ser verificado no ANEXO III deste documento.

## **4. DESCRIÇÃO DO EVENTO**

### **4.1. DETALHAMENTO DO EVENTO**

O evento ocorreu devido à presença de um cavado em médios níveis da atmosfera e a formação de uma frente fria associada a um ciclone extratropical, combinados com o transporte de calor e umidade provenientes da Amazônia em direção à Região Sul, que foram responsáveis pela formação de fortes tempestades sobre a área de concessão da CEEE Equatorial. Nesse período, houve registro de chuvas intensas, tempestade de raios e vendavais de forma generalizada sobre o estado, os quais causaram grandes impactos.

Nesse contexto, no dia 03 de outubro houve registro de grande densidade de descargas atmosféricas na maioria das seccionais da área de concessão da CEEE Equatorial, com exceção das seccionais Metropolitana e Litoral Norte, onde ocorreram registros pontuais. Já no dia 04 de outubro, a quantidade de raios diminuiu em relação ao dia anterior, apesar disso, ainda houve registro de descargas atmosféricas nas regiões mais ao norte da área de concessão da CEEE Equatorial. A grande densidade de descargas elétricas caracteriza a ocorrência de uma tempestade de raios.



Em relação a chuvas, no dia 03 de outubro houve registro de chuva fraca a moderada nas seccionais Metropolitana, Centro Sul e Sul, e nas demais áreas foram registrados chuviscos. Já no dia 04 de outubro, a chuva se intensificou nas seccionais Centro Sul, Metropolitana e Litoral Norte, onde ocorreram chuvas moderadas a forte, e nas demais regiões foram registradas chuvas fracas e chuviscos.

Sobre os ventos no período, no dia 03 de outubro houve registro de rajadas de vento de intensidade de ventania nas seccionais Centro Sul e Sul, que possuem potencial para quebrar galhos de árvores, e nas seccionais Litoral Norte e Sul os máximos registros foram classificados como vento forte, que são capazes de movimentar árvores grandes, e nas demais áreas as máximas rajadas registradas variaram entre brisa forte e vento fresco, que podem movimentar grandes falhos, árvores pequenas e ramos de árvores. Já no dia 04 de outubro, houve novamente registros de ventanias nas seccionais Centro Sul e Sul, além disso, ocorreram registros de ventos fortes no Litoral Norte, Litoral Sul e Centro Sul, e nas demais áreas os registros de vento variaram entre brisa forte e vento fresco (em revisão pelo Climatempo).

O evento climático intenso ocasionou danos ao sistema elétrico, além de resultar em maior dificuldade de acesso das equipes de trabalho para atendimento às ocorrências na região atingida.

O fenômeno natural resultou na interrupção intempestiva em algumas áreas, bem como causou danos às estruturas de sustentação da rede, ocasionando situações de cabo rompido, queima de elos fusíveis, quebra de

postes, quebra de estruturas periféricas, como por exemplo, cruzetas, inutilização de isoladores, entre outras consequências drásticas.

Dada a intensidade da situação, ainda que diante do empenho da distribuidora para prestação do devido atendimento, evidenciado na Figura 2, visualizou-se uma majoração dos tempos de atendimento, decorrente da limitação de acesso causadas pelos estragos, bem como da impossibilidade de atuar com segurança.

Finalmente, na medida em que o evento teve sua intensidade abrandada, as equipes emergenciais da CEEE Equatorial intensificaram a atuação, o que permitiu o seguro reestabelecimento do sistema. Momento este, representado pela data de conclusão das ocorrências.

Por fim, as estruturas da rede elétrica que por ventura acabaram danificadas pelo evento climático foram substituídas pelas equipes de atendimento emergencial e de manutenção.

Reitera-se que, visando sempre a segurança das pessoas envolvidas, todos os trabalhos realizados dentro desse contexto envolveram a conscientização da comunidade sobre os riscos associados à eletricidade, bem como a ampla divulgação das medidas de segurança a serem adotadas em temporais de tamanha intensidade.

#### **4.2. REGIÃO AFETADA**

No intuito de promover a contextualização do objeto deste evento caracterizado como Situação de Emergência, a região afetada encontra-se

geograficamente e eletricamente referenciada pelas figuras abaixo. Os consumidores atendidos pelas subestações relacionadas na Lista 2 a seguir foram fortemente impactados pelos eventos descritos anteriormente.

**Lista 2 – Lista de Subestações Atingidas**

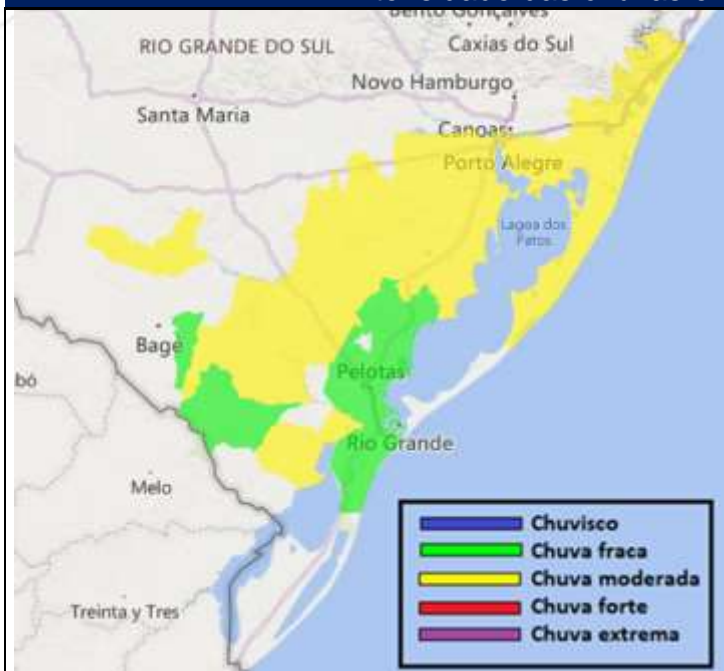
<b>Subestações atingidas</b>	
CAM	SUBESTAÇÃO CAMAQUÃ
CPV	SUBESTAÇÃO CAPIVARITA
VAS	SUBESTAÇÃO VASCONCELOS
OSO1	SUBESTAÇÃO OSÓRIO 1
CGU	SUBESTAÇÃO CANGUÇU
DFE	SUBESTAÇÃO DOM FELICIANO
SLO	SUBESTAÇÃO SÃO LOURENÇO DO SUL
VIA 2	SUBESTAÇÃO VIAMÃO 2
BAG2	SUBESTAÇÃO BAGE 2
ARE	SUBESTAÇÃO AREAL
PIN	SUBESTAÇÃO PINHAL
MOS	SUBESTAÇÃO MOSTARDAS
CAM2	SUBESTAÇÃO CAMAQUÃ 2
VIA 1	SUBESTAÇÃO VIAMÃO 1
ATS	SUBESTAÇÃO ATLÂNTIDA SUL
PEL1	SUBESTAÇÃO PELOTAS 1
ECZ	SUBESTAÇÃO ENCRUZILHADA DO SUL
QUI	SUBESTAÇÃO QUINTA
PAL3	SUBESTAÇÃO PORTO ALEGRE 3
PAL16	SUBESTAÇÃO PORTO ALEGRE 16
PAL1	SUBESTAÇÃO PORTO ALEGRE 1
MRE	SUBESTAÇÃO MORRO REDONDO
PMR	SUBESTAÇÃO PALMARES DO SUL
GUA	SUBESTAÇÃO GUAÍBA 1
RGR3	SUBESTAÇÃO RIO GRANDE 3
CSN	SUBESTAÇÃO CASSINO
PAL10	SUBESTAÇÃO PORTO ALEGRE 10
PEL3	SUBESTAÇÃO PELOTAS 3
TAR	SUBESTAÇÃO TERRA DE AREIA
TRA	SUBESTAÇÃO TRAMANDAÍ
PAL7	SUBESTAÇÃO PORTO ALEGRE 7
SAO	SUBESTAÇÃO SANTO ANTÔNIO DA PATRULHA

ELD	SUBESTAÇÃO ELDORADO DO SUL
UPME	SUBESTAÇÃO PRESIDENTE MEDICI
TAI	SUBESTAÇÃO TAIM
AGR	SUBESTAÇÃO ARROIO GRANDE
MDE	SUBESTAÇÃO MENINO DEUS
DPE	SUBESTAÇÃO DOM PEDRITO
PAL8	SUBESTAÇÃO PORTO ALEGRE 8
CPN	SUBESTAÇÃO CAPÃO NOVO
PAL12	SUBESTAÇÃO PORTO ALEGRE 12
TOR	SUBESTAÇÃO TORRES 1
PEL4	SUBESTAÇÃO PELOTAS 4
POS	SUBESTAÇÃO PEDRO OSÓRIO
PAL6	SUBESTAÇÃO PORTO ALEGRE 6
RIN	SUBESTAÇÃO RINCÃO
ALV	SUBESTAÇÃO ALVORADA
PAL15	SUBESTAÇÃO PORTO ALEGRE 15
PEL5	SUBESTAÇÃO PELOTAS 5
ALV02	SUBESTAÇÃO ALVORADA 2
PAL14	SUBESTAÇÃO PORTO ALEGRE 14
PEL2	SUBESTAÇÃO PELOTAS 2
PAL13	SUBESTAÇÃO PORTO ALEGRE 13
PAL20	SUBESTAÇÃO PORTO ALEGRE 20
CRM1	SUBESTAÇÃO CRM 1 - MINAS DO LEÃO
ASA	SUBESTAÇÃO ARROIO DO SAL
CHA2	SUBESTAÇÃO CHARQUEADAS 2
PAL04	SUBESTAÇÃO PORTO ALEGRE 4
RGR1	SUBESTAÇÃO RIO GRANDE 1
ATL	SUBESTAÇÃO ATLÂNTIDA 1
RGR2	SUBESTAÇÃO RIO GRANDE 2
SJE	SAO JERONIMO
ACL	SUBESTAÇÃO ÁGUAS CLARAS
PAL2	SUBESTAÇÃO PORTO ALEGRE 2
PAL9	SUBESTAÇÃO PORTO ALEGRE 9

De acordo com o laudo meteorológico emitido, o evento meteorológico atingiu toda a área de concessão da CEEE. No entanto, visando delimitar os municípios atingidos, foi utilizada uma métrica de aderência ao fator climático, considerando intensidade das chuvas e quantidade de raios nuvem-solo.

As Figuras 3 e 4 demonstram as intensidades das chuvas e raios, respectivamente, no dia 04 de outubro nos municípios atingidos pelo evento meteorológico.

**Intensidade das chuvas e raios no período do evento**



**Figura 3– Chuvas nos municípios atingidos**



**Figura 4– Raios nos municípios atingidos**

A Lista 3 relaciona os 60 municípios atingidos pelo evento meteorológico e com registros de ocorrências, de acordo com as premissas previamente mencionadas.

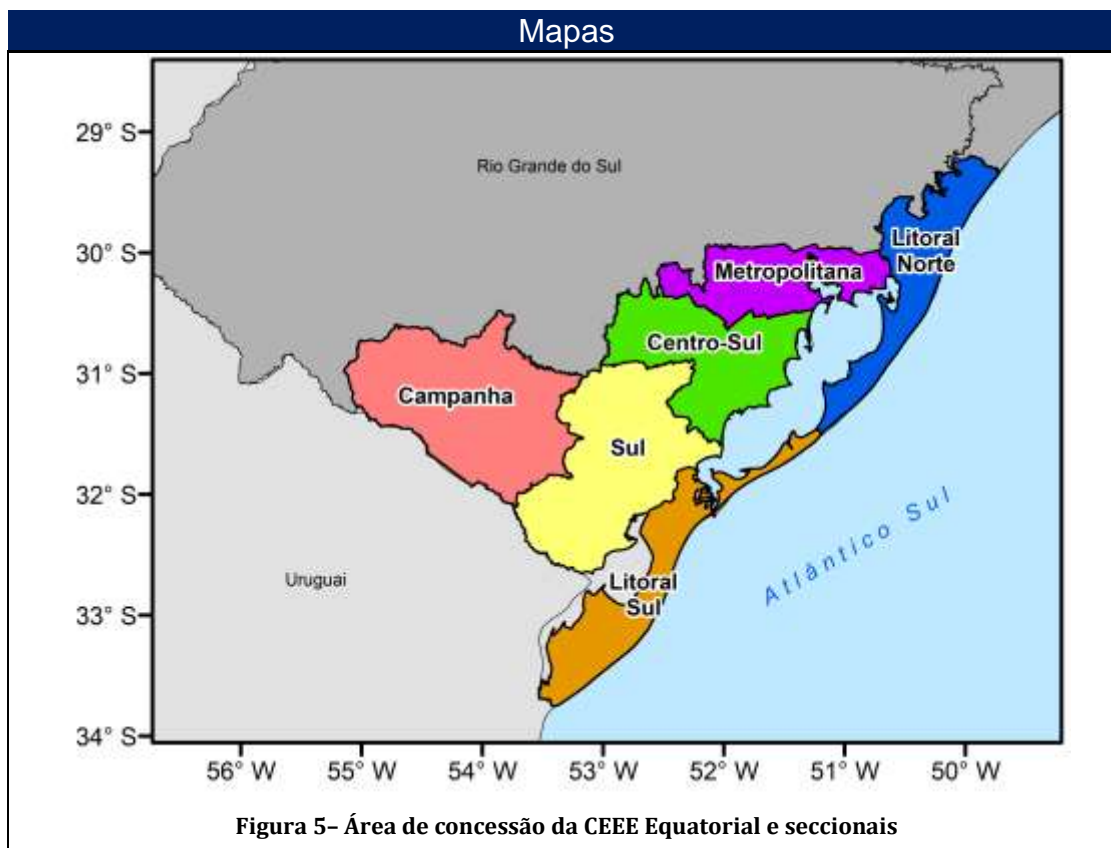
**Lista 3 – Lista de Municípios Atingidos**

Municípios atingidos	
Código IBGE	Município
4303509	CAMAQUA
4313953	PANTANO GRANDE
4314902	PORTO ALEGRE
4313508	OSORIO
4309308	GUAÍBA
4304507	CANGUCU
4300604	ALVORADA
4321105	TAPES

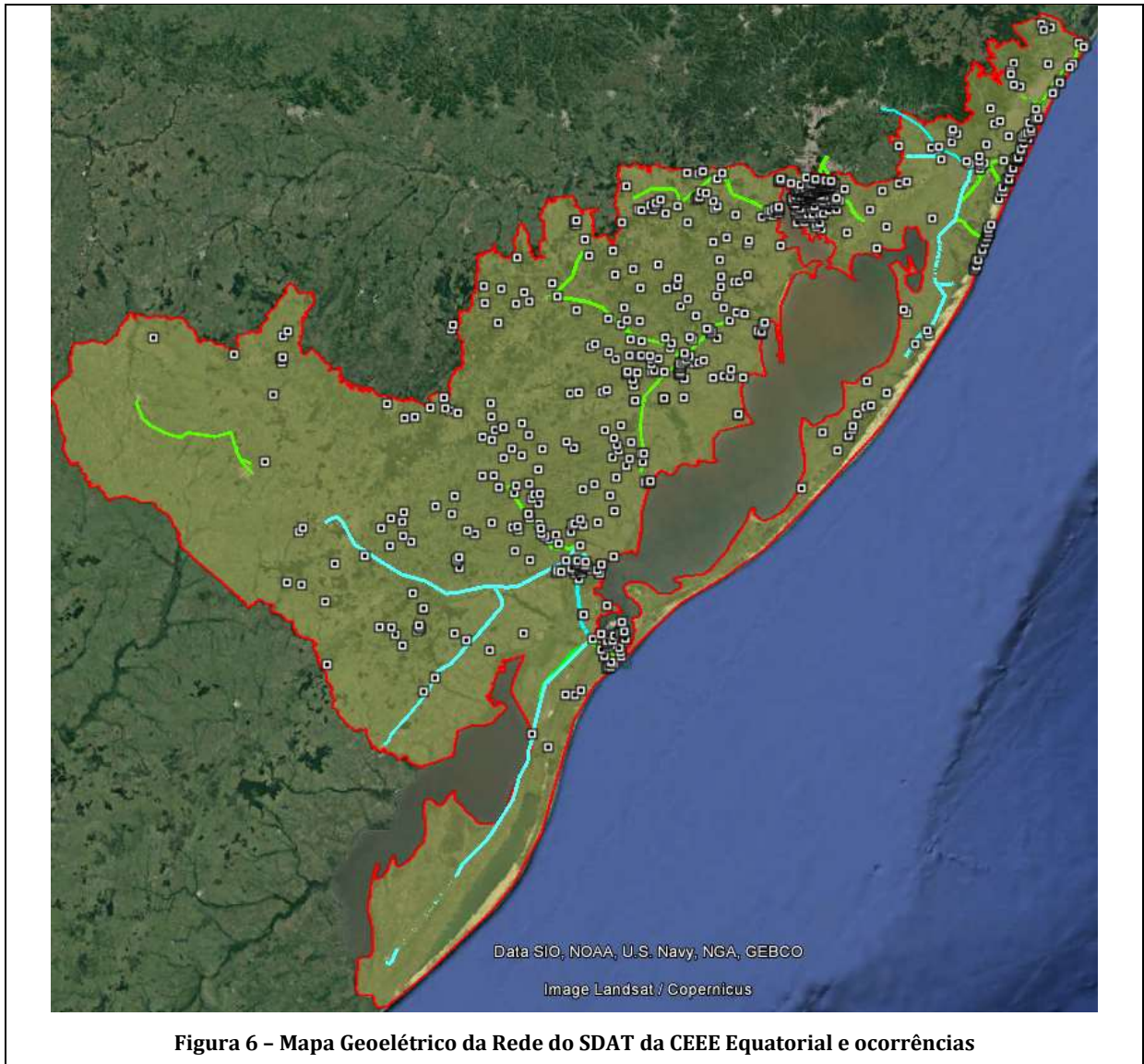
4306502	DOM FELICIANO
4315602	RIO GRANDE
4311502	LAVRAS DO SUL
4305173	CERRO GRANDE DO SUL
4318804	SAO LOURENCO DO SUL
4306908	ENCRUZILHADA DO SUL
4314407	PELOTAS
4318408	SAO JERONIMO
4301909	BARRA DO RIBEIRO
4312500	MOSTARDAS
4305454	CIDREIRA
4302709	BUTIA
4323002	VIAMAO
4300851	ARAMBARE
4314605	PIRATINI
4305447	CHUVISCA
4314506	PINHEIRO MACHADO
4310330	IMBE
4304671	CAPIVARI DO SUL
4306767	ELDORADO DO SUL
4304358	CANDIOTA
4321600	TRAMANDAI
4301107	ARROIO DOS RATOS
4313656	PALMARES DO SUL
4304630	CAPAO DA CANOA
4304713	CARAA
4321832	TRES FORQUILHAS
4312450	MORRO REDONDO
4306056	CRISTAL
4320354	SENTINELA DO SUL
4311734	MAMPITUBA
4314175	PEDRAS ALTAS
4301750	BARAO DO TRIUNFO
4323804	XANGRI-LA
4304663	CAPAO DO LEAO
4311981	MARIANA PIMENTEL
4320552	SERTAO SANTANA
4301636	BALNEARIO PINHAL
4301305	ARROIO GRANDE
4317608	SANTO ANTONIO DA PATRULHA
4322327	TURUCU
4312252	MINAS DO LEAO
4311775	MAQUINE
4307104	HERVAL
4301057	ARROIO DO SAL
4305355	CHARQUEADAS
4309654	HULHA NEGRA
4321501	TORRES
4312443	MORRINHOS DO SUL

4310652	ITATI
4321667	TRES CACHOEIRAS
4321352	TAVARES

A Figura 5 apresenta o mapa da área de concessão da CEEE Equatorial, demonstrando a separação da mesma entre as seccionais que a compõem.



A seguir, nas Figuras 6 a 15 são demonstrados os mapas geotécnicos e a localização das ocorrências relacionadas à situação de emergência, sendo que na Figura 6 é apresentado o mapa geotécnico da rede de SDAT da área de concessão da CEEE Equatorial afetada pelo evento e nas Figuras 7 a 15 são demonstradas as redes de SDMT afetadas pelo evento.





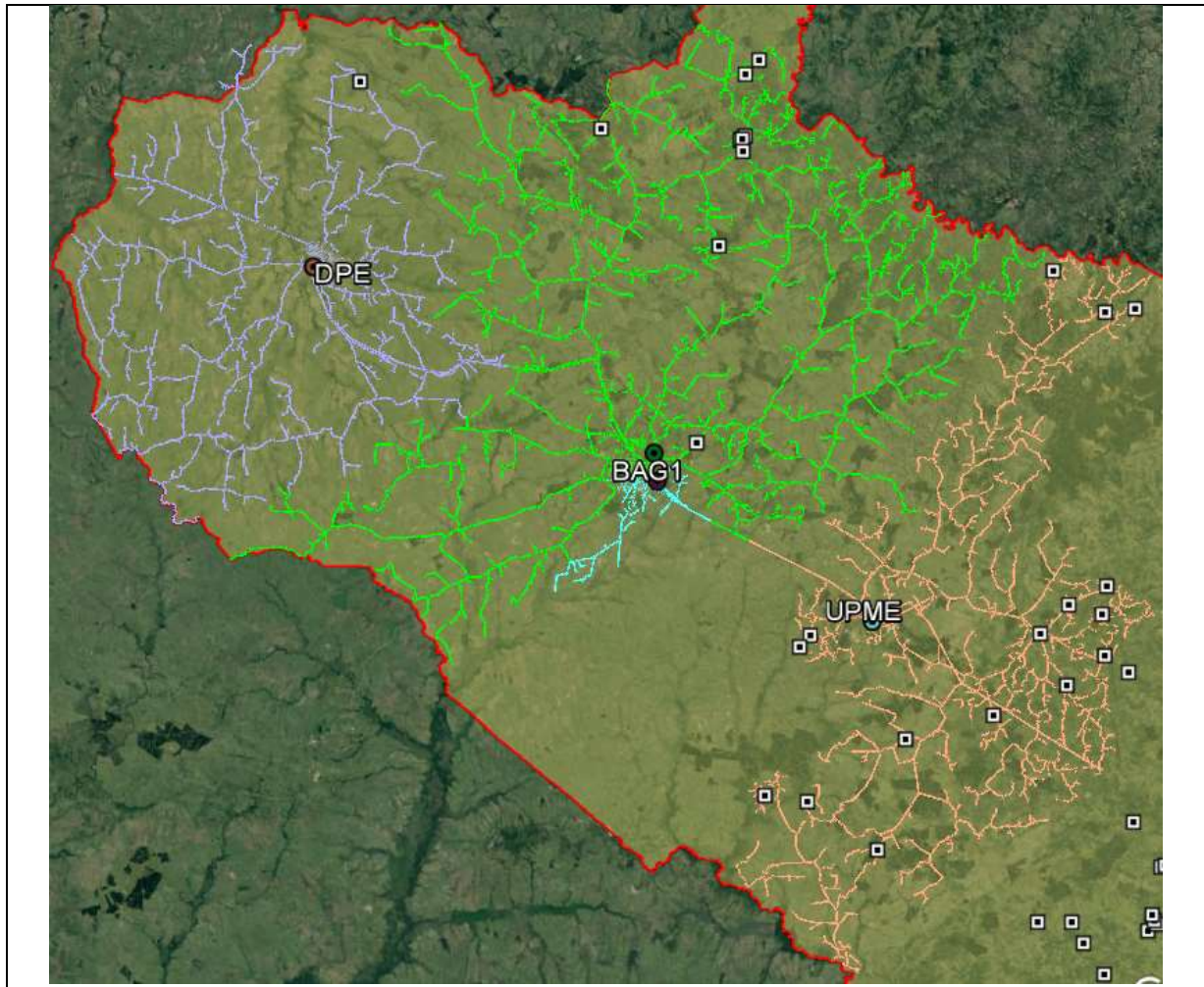
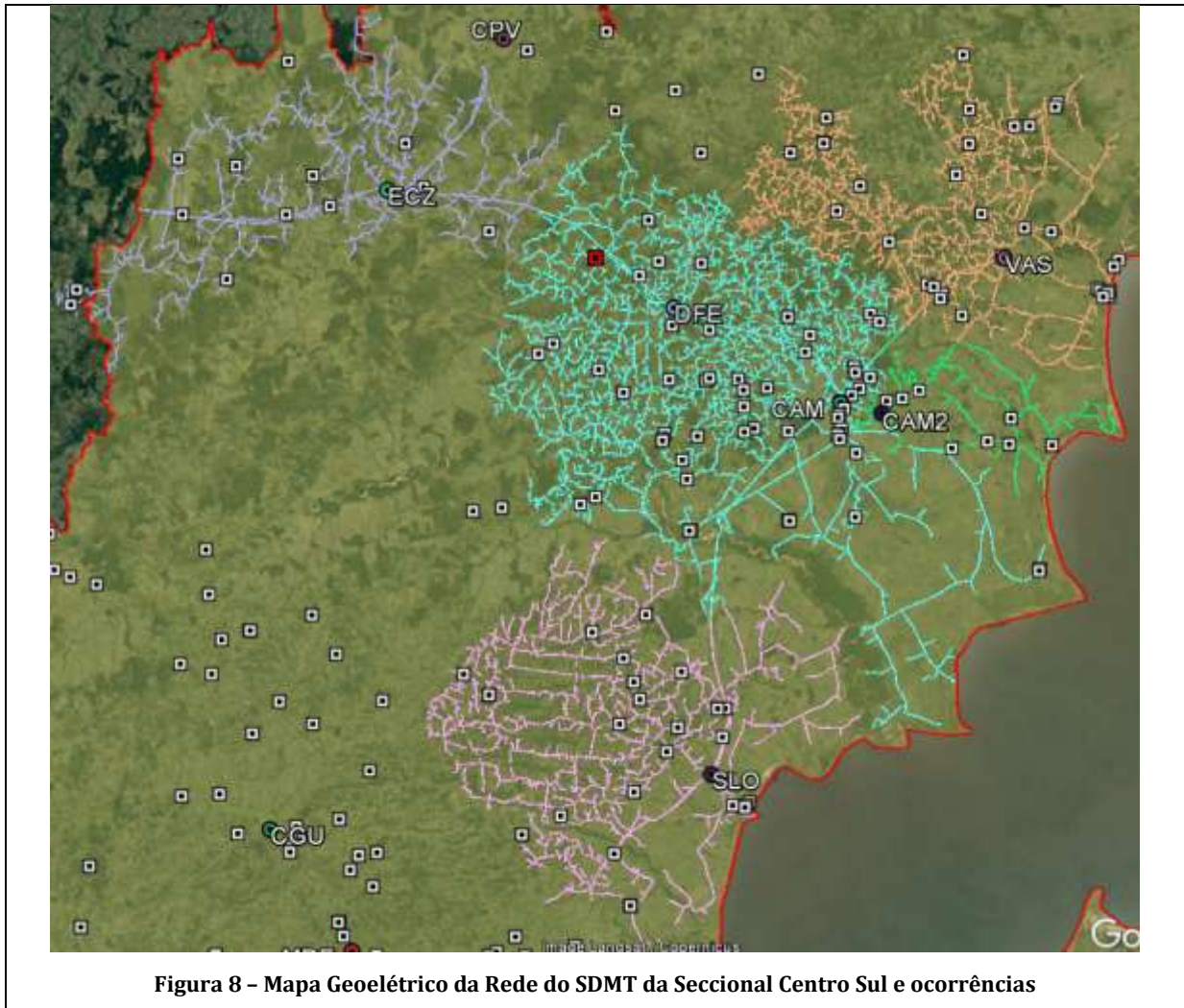


Figura 7 - Mapa Geométrico da Rede do SDMT da Seccional Campanha e ocorrências



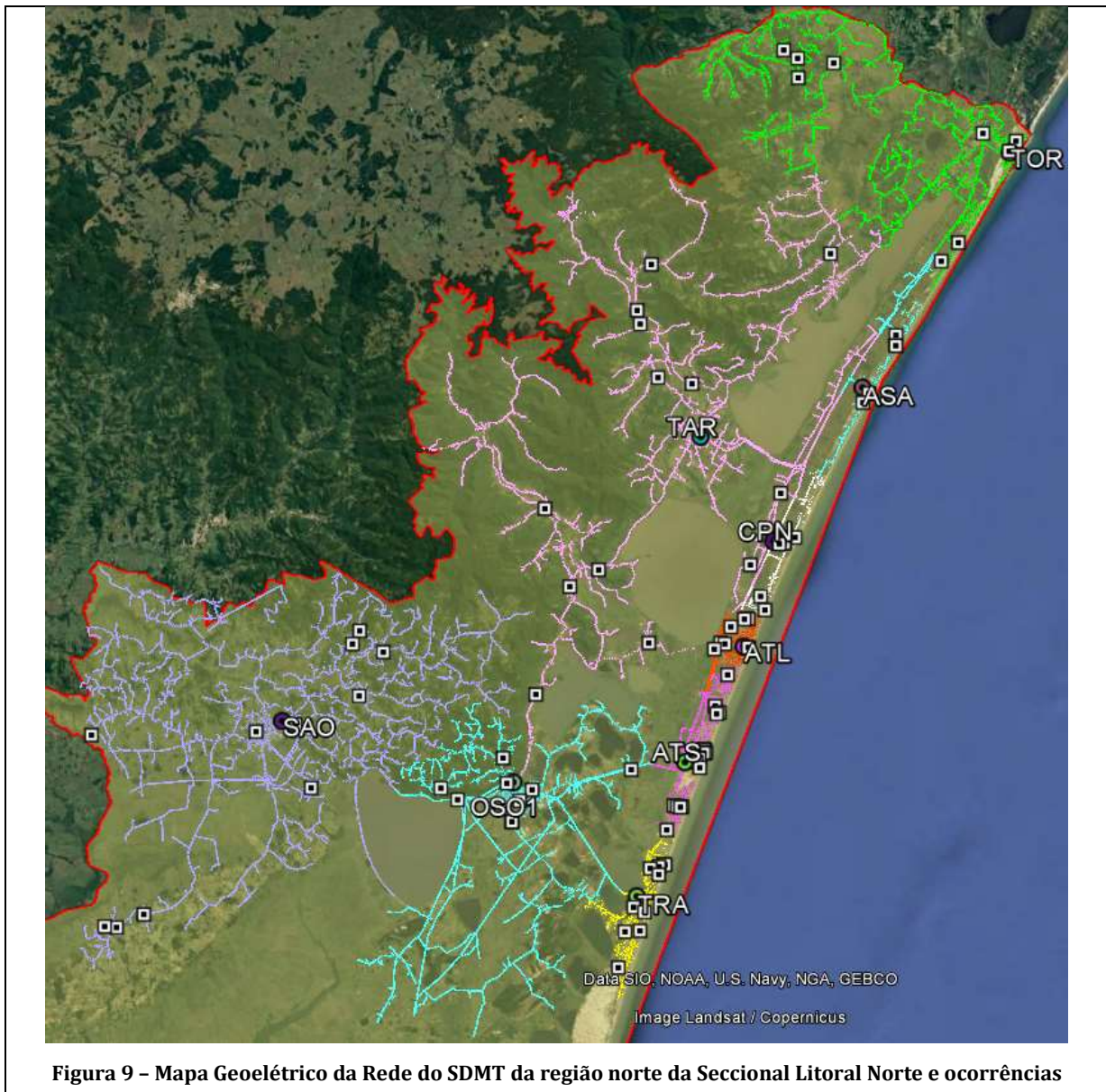


Figura 9 - Mapa Geométrico da Rede do SDMT da região norte da Seccional Litoral Norte e ocorrências



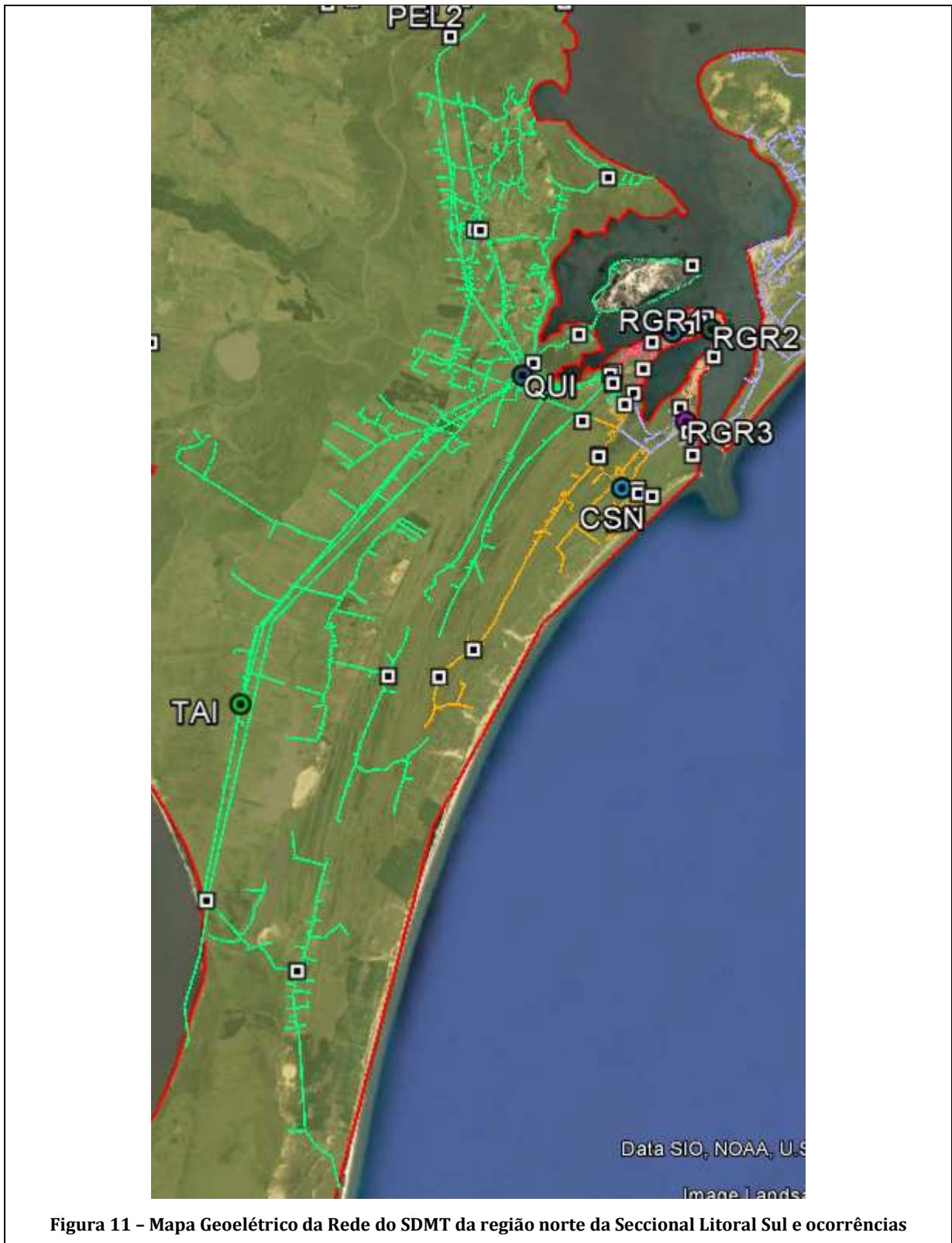


Figura 11 - Mapa Geométrico da Rede do SDMT da região norte da Seccional Litoral Sul e ocorrências



Figura 12 – Mapa Geométrico da Rede do SDMT da região oeste da Seccional Metropolitana e ocorrências

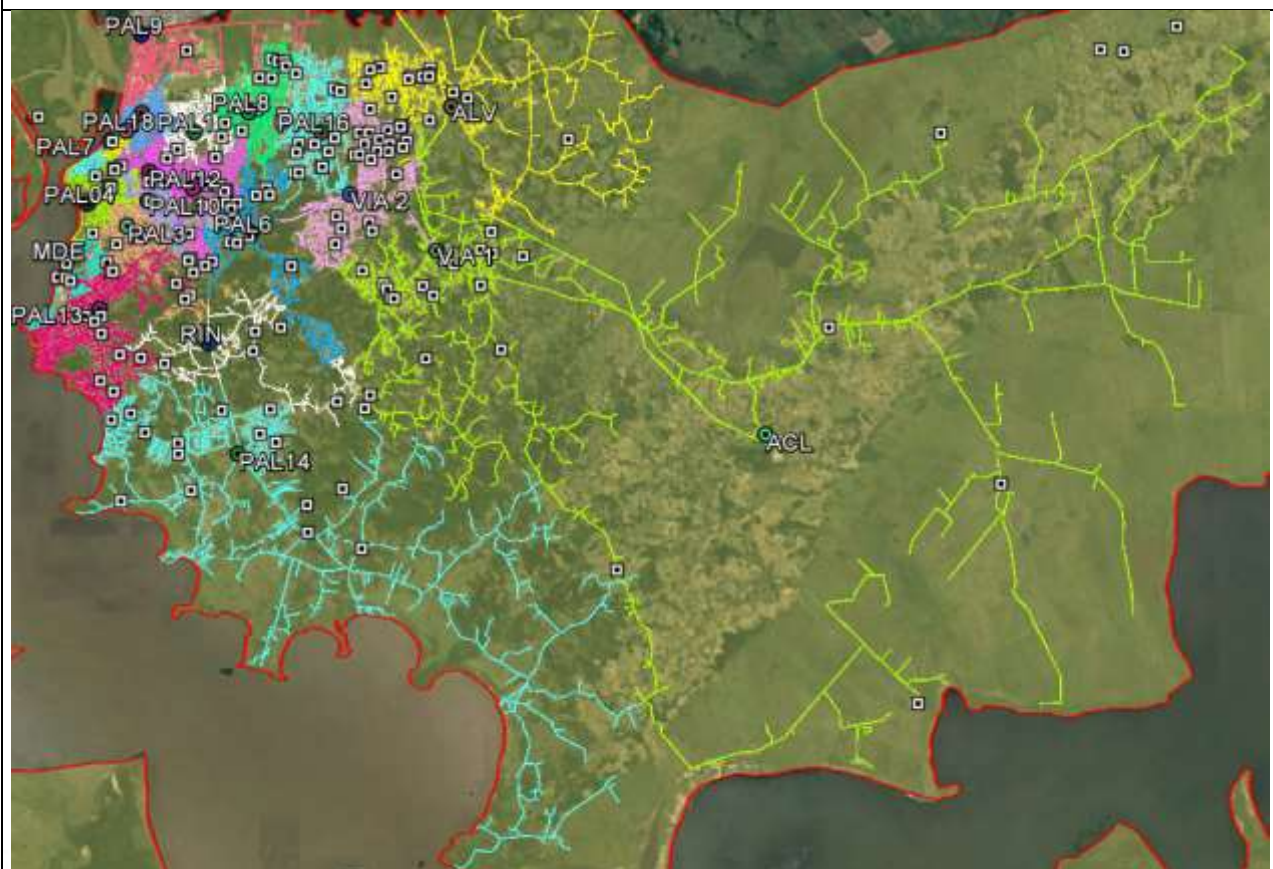
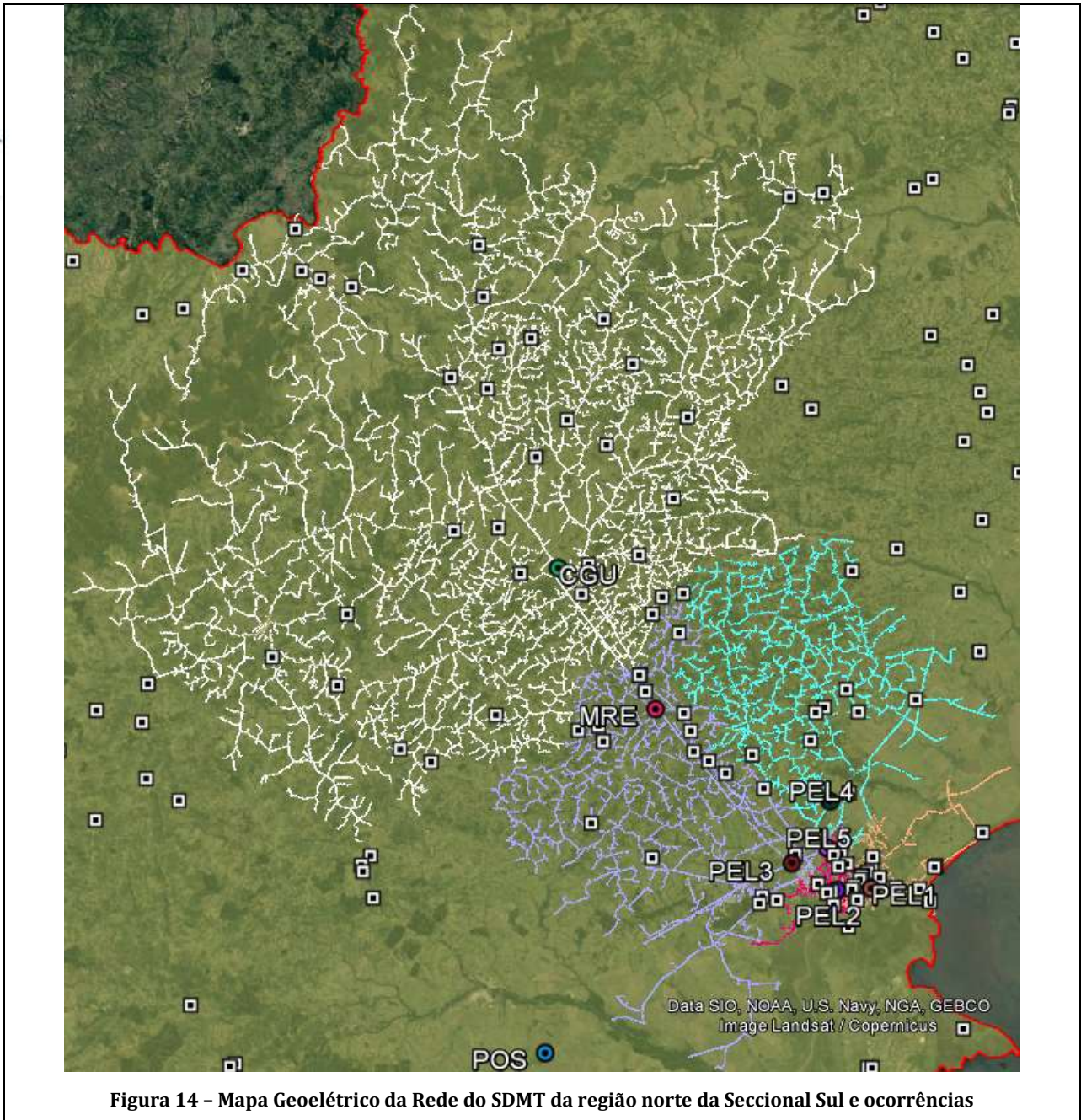
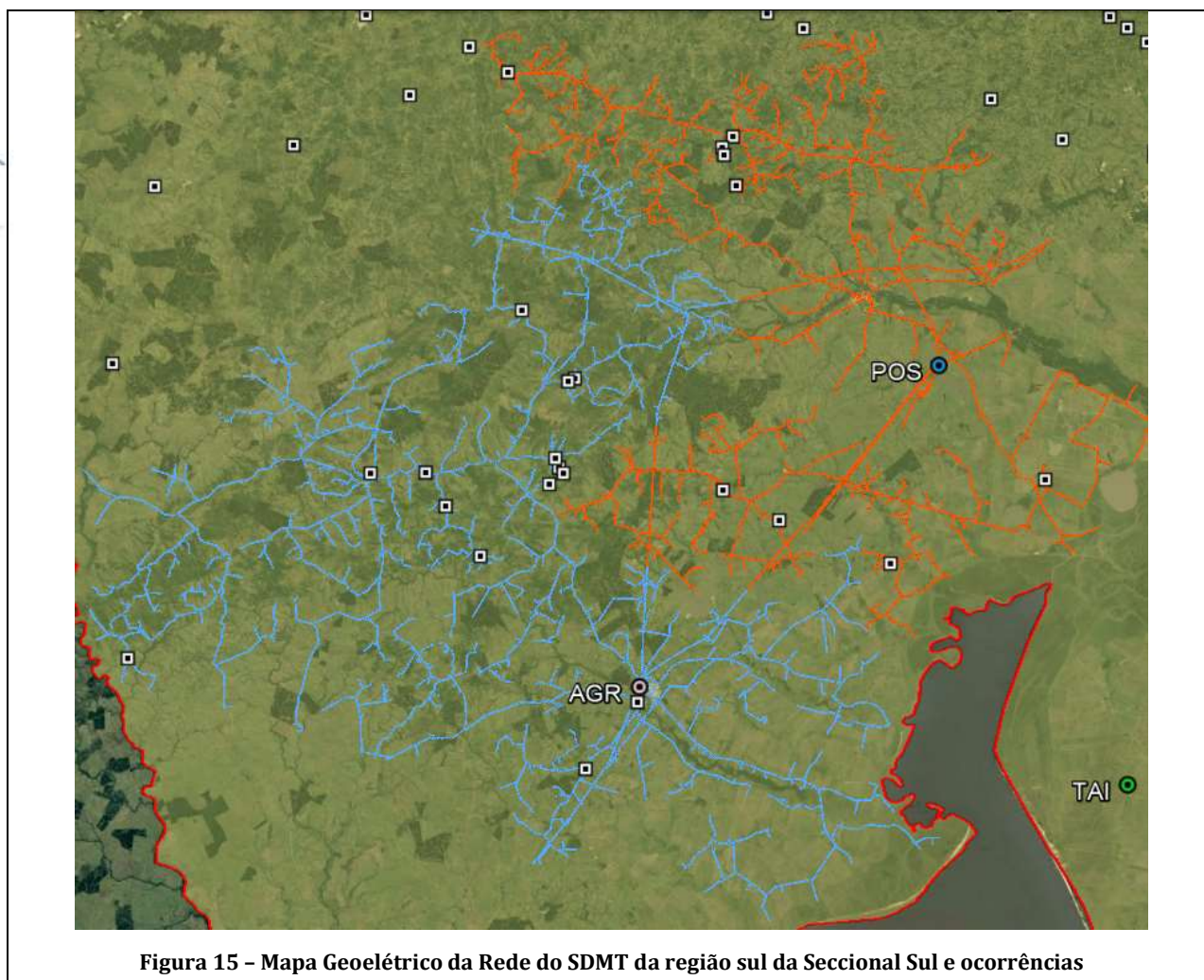


Figura 13 – Mapa Geométrico da Rede do SDMT da região leste da Seccional Metropolitana e ocorrências





### 4.3. DANOS CAUSADOS AO SISTEMA ELÉTRICO

A seguir, são detalhados os danos causados ao sistema elétrico de distribuição decorrentes das intempéries climáticas descritas, cujos impactos foram extremamente relevantes para a região gaúcha. Essa seção prima por elucidar os dados relativos ao evento objeto deste relatório.

Os equipamentos danificados, listados pela Tabela 1 encontravam-se instalados em áreas urbanas e rurais, causando interrupção de blocos de clientes que em média somaram 130 unidades consumidoras cada.



Tabela 1 - Equipamentos danificados pelo evento

Equipamentos danificados	Quantidade
CABO AL NU CAA 4/0AWG PENGUIN	323
CABO AL NU CAA 4AWG SWAN	321,5
CONECTOR PERFU 16 A 70 - 6 A 35MM <sup>2</sup>	183
#CP#CABO AL MULTIPL 1X10+ISO10MM <sup>2</sup> DUPLEX	182
CABO AL NU CAA 1/0AWG RAVEN	102
ELO FUSÍVEL BOTÃO K 15A 500MM	101
CABO 4PLEX CAL 70+70MM <sup>2</sup> 0,6/1KV COL NN	100
ELO FUSÍVEL BOTÃO K 10A 500MM	93
CONECT CUN RAM I CU 3,17>8,12X3,17>7,42	93
#CP#CABO AL MULTIPL 3X10+ISO10MM <sup>2</sup> QUAD	86
CONECT CUN RAM CU/EST TIPO "III" VM	84
#CP#CABO AL MULTIPL 2X10+ISO10MM <sup>2</sup> TRIP	73
ELO FUSÍVEL BOTÃO K 25A 500MM	55
#CP#CABO AL NU CAA 2/0AWG QUAIL	45
CABO 2PLEX CA 10+10MM <sup>2</sup> 0,6/1KV PT NN	45
ELO FUSÍVEL BOTÃO H 1A 500MM	45
CABO AL NU CA 1/0AWG POPPY	43
CONECTOR CUNHA RAMAL TIPO VI, VIII	35
CABO AL NU CA 4/0AWG OXLIP	35
CONECTOR ISOLADO PERFURANTE 1,5 A 16MM <sup>2</sup>	35
ELO FUSÍVEL BOTÃO H 3A 500MM	35
ELO FUSÍVEL BOTÃO K 65A 500MM	34
CONECT DER PERF POL/CU 70X1,5-10MM <sup>2</sup> 1KV	32
CONECT CUN RAM CU/EST TIPO "VII" BR/VM	31
ESPAÇADOR POLIMÉRICO P/REDE SECU 4 CABOS	29
ELO FUSÍVEL BOTÃO H 5A 500MM	28
ELO FUSÍVEL BOTÃO H 2A 500MM	24
CONECT DER PERF POL/CU 120X25-120MM 1KV	24
ELO FUSÍVEL BOTÃO H 0,5A 500MM	20
CABO AL NU CA 2AWG IRIS	20
CABO POTÊNCIA AL 35MM <sup>2</sup> XLPE 25/35KV	20
ARRUELA QUADRADA AÇO 50X3MM FURO 18MM	18
ELO FUSÍVEL BOTÃO K 6A 500MM	17
ALÇA PREFORMADA P/CABO 4/0AWG CA/CAA	16
CABO AL NU CAA 2AWG SPARROW	16
CONECT CUN RAM II 3,17>8,12X3,17>5,2MM	15
GANCHO-OLHAL AÇO CARBONO 80MM	14
ISOLADOR PILAR POR 23,1KV P60 M16 800DAN	14
ISOLADOR PINO P/25KV PORC/VIDRO	13

CRUZETA POLIMÉRICA (PRFV) 2400MM	13
OLHAL P/PARAF FURO 18X30	13
ISOLADOR POLIM DE ANCORA 25KV REDE COMP	13
PARAFUSO CAB QUADRADA M16X125MM	12
MÃO FRANCESA PLANA 726MM	12
ELO FUSÍVEL BOTÃO K 40A 500MM	11
ALÇA PREFORMADA P/CABO 4AWG CA/CAA	11
ELO FUSÍVEL BOTÃO K 100A 500MM	11
#CP#ARRUELA QUADRADA AÇO 50X5MM FURO18MM	10
ARRUELA QUAD PRESIL AC ZC 18X5MM	10
#CP#ALÇA SERVIÇO P/CABO 10 E 16MM <sup>2</sup> CA IS	9
PARAFUSO ALUM CAB QUADR 250MM M16	9
PINO P/CRUZETA MAD 25KV	9
PARAFUSO CAB QUADRADA M16X300MM	8
EMENDA PREF TOTAL P/CAA 4AWG(SWAN)	8
CHAVE FUSÍVEL 15KV 300A TIPO 'C'	7
PÁRA-RAIOS DISTRIBUIÇÃO BT CONVENC 280V	7
LAÇO DISTRIB PREF P/CABO 4AWG CAA/25KV	6
PORTA FUSÍVEL 24,2KV 100A TIPO 'C'	6
MANILHA-SAPATILHA AÇO 110MM	6
EMENDA PREF COND P/CAA 4AWG (SWAN)	6
MANILHA SAPAT 22X20X110MM AC ZC 5000DAN	6
PÁRA-RAIOS DISTRIBUIÇÃO 12KV 10KA POLIM	6
PARAFUSO ROSCA DUPLA M16X500MM	5
ISOLADOR ROLDANA P/1KV PORCEL - 1 LEITO	5
PORTA FUSÍVEL 15KV 100A TIPO 'C'	5
CONECT CUN RAM I CU 3,17~8,12X3,17~7,42	5
ARMAÇÃO SECUNDÁRIA 1 ESTRIBO	5
ELO FUSÍVEL BOTÃO K 8A 500MM	5
PARAFUSO CAB ABAULADA M16X45MM	4
EMENDA PREF TOTAL P/CAA 2AWG(SPARROW)	4
NAO USAR MUDAR PARA 052021064	4
PARAFUSO CAB ABAULADA M16X150MM	4
ALÇA PREFORMADA P/CABO 1/0 AWG CA/CAA	4
#CP# PARA-RAIOS DISTRIBUIÇÃO 21KV	4
PARAFUSO ALUM CAB QUADR 125MM M16	4
MÃO FRANCESA PLANA 1253MM	4
PARAFUSO CAB QUADRADA M16X400MM	4
CONECTOR LINHA VIVA- 6AWG CC A 2/0AWG CC	4
ELO FUSÍVEL BOTÃO K 20A 500MM	4
ELO FUSÍVEL BOTÃO K 12A 500MM	4
EMENDA PREF COND P/CA 2AWG (IRIS)	3

SUPORTE P/CHAVE FUSÍVEL 15KV	3
PINO TOPO COMPR 389MM	3
EMENDA PREF COND P/CA 4AWG (ROSE)	3
NAO USAR MUDAR PARA 052020432	3
#CP#CONECTOR LINHA VIVA - 4/0AWG CC	3
EMENDA PREF COND P/CAA 1/0AWG (RAVEN)	3
CHAVE FUSÍVEL 24,2KV 100A TIPO 'C'	3
PINO ISOL PIL 25KV AUTOT CURTO 74MM M20.	3
EMENDA PREF COND P/CAA 4/0AWG (PENGUIN)	3
CONECT CUN RAM CU/EST TIPO "VIII" VD/BR	3
CONECTOR ESTRIBO AL 1/0 A 3/0	2
ALÇA PREFORMADA P/CABO 2/0AWG CA/CAA	2
#CP# CHAVE FUSÍVEL 15KV 100A TIPO 'C'	2
PARAFUSO ROSCA DUPLA M16X600MM	2
#CP#CINTA ALUMÍNIO 170MM	2
#CP#CABO CU 16MM <sup>2</sup> PE/XLPE 0,6/1KV	2
PARAFUSO ALUM CAB QUADR 450MM M16	2
CINTA AÇO CARBONO DIAM INT 230MM	2
PARAFUSO ALUM CAB QUADR 200MM M16	2
CHAVE FUSÍVEL 24,2KV 300A TIPO 'C'	2
EMENDA PREF COND P/CA 1/0AWG (POPPY)	2
ALÇA SERVIÇO NEUTRO NU P/CABO 70MM <sup>2</sup> CA	2
CINTA AÇO CARBONO DIAM INT 210MM	2
POSTE CONCRETO DT 11M 600DAN	2
ELO FUSÍVEL BOTÃO K 80A 500MM	2
EMENDA PREF COND P/CAA 2AWG (SPARROW)	2
FIO COBRE NU 6AWG TEMPERA MEIO-DURA	2
PARAFUSO ALUM CAB QUADR 150MM M16	2
CABO CU 35MM <sup>2</sup> ISOL PVC 1KV	1,5
#CP#CONECTOR 4 SAÍD CABO NU 25-70A1,5-35	1
CONECTOR DERIVAÇÃO CUN CC/CA/CAA 4/0-4/0	1
#CP#PARA-RAIOS DISTRIBUICAO BT ISOL 280V	1
#CP#POSTE EUCALIPTO TRATADO COMPR 11M	1
POSTE CONCRETO CONICO 11M 600DAN	1
EMENDA PREF TOTAL P/CAA 1/0AWG(RAVEN)	1
POSTE CONCRETO DT 9M 300DAN	1
CONECT CUN DER EST LAT CU 4-2AWG VM	1
#CP#CINTA ALUMÍNIO 190MM	1
ALCA PREF SERV CA CB MULTI NN 25 MM <sup>2</sup> LR	1
CORDOALHA AÇO CLASSE A 6,4MM	1
TD TRIF 75KVA TD-1	1
PARAFUSO ALUM CAB QUADR 400MM M16	1

EMENDA PREF COND P/CA 4/0AWG (OXLIP)	1
POSTE POLIMÉRICO COMPR 11M 300DAN	1
PARAFUSO ALUM CAB QUADR 350MM M16	1
CABO IS CU MOL 95MM <sup>2</sup> 0,6/1KV PVC PT CL5	1
PINO ISOL PIL AUTOTV AC GF 228,5MM M16X2	1
ISOLADOR PILAR PORC 36KV P60 M16 800DAN	1
CHAVE FUS C PORC 23,1KV 100A 125KV 6,3KA	1
CONECT CUN D CN13 AL 6-10,1X5-8,3MM VM	1
POSTE CONCRETO DT 12M 300DAN	1
CORTA CIRCUITO FUSÍVEL 1KV 100A	1
CONECTOR ISOLADO PERFURANTE 50 A 150MM <sup>2</sup>	1
POSTE POLIMÉRICO COMPR 12M 600DAN	1
#CP#EMENDA PREFORM Ø4,87 686 A 710MM	1
TD TRIF 45KVA TD-1	1
#CP#PORTA FUSÍV 24,2KV 100A TIPO 'C' ORL	1
FIO ALUMÍNIO P/AMARRAÇÃO	1
PINO TOPO COMPR 419MM	1
CONECTOR ISOLADO PERFURANTE 95 A 240MM <sup>2</sup>	1
TD TRIF 30KVA TD-1	1
#CP#TD TRIF 15KVA TD-4	1
#CP#POSTE CONCRETO CON 12M 600DAN CAIII	1
MAO FRANC AC GF 38X5X1534MM 2000DAN	1
PÁRA-RAIOS DISTRIBUIÇÃO 21KV 10KA POLIM	1

Os equipamentos substituídos, tais como os elos fusíveis, postes, isoladores e cabos são unidades diretamente afetadas por situações climáticas intensas e provocam a interrupção de grandes áreas.

É importante destacar que, para os eventos específicos desse relatório, os principais danos se deram nas estruturas de rede que em conjunto com más condições climáticas, impediram o rápido restabelecimento das ocorrências nas regiões afetadas.

## 5. ATUAÇÃO DA DISTRIBUIDORA

Dada a gravidade desse evento, fez-se necessário o acionamento de equipes dedicadas a outros processos, a exemplo de equipes multitarefas, de corte e até mesmo as de obras. Além disso, tendo em vista as dificuldades de acesso, bem como os danos às vias de tráfego, veículos com tração 4x4 foram prioritariamente selecionados, antecipando essas prováveis más condições de locomoção. O contingente de equipes mobilizado encontra-se na Tabela 2.

Ressalta-se que o evento foi monitorado sob diretriz do plano de Contingência da CEEE Equatorial, o qual atingiu o patamar de nível 3. Nesse cenário, as equipes de atendimento e controladores têm suas jornadas de trabalho estendidas e é convocado um efetivo extra, com o intuito de agilizar a resolução dos danos causados pela intempérie no menor tempo possível. Além disso, há a paralisação parcial das atividades das equipes multitarefa, comercial, fiscalização, manutenção e obras para possibilitar a alocação deste contingente às atividades de recomposição do sistema de distribuição.

Para atendimento das interrupções dessa situação de emergência foram alocadas 245 equipes, as quais são listadas na Tabela 2, o que representa um número significativo de equipes usualmente dedicadas a esses atendimentos.

Tabela 2 - Estrutura das equipes

Equipes - Tipo			
CAN2L03577	Leve Sem Cesto Aéreo	CCN2A3255T	Leve Com Cesto Aéreo
CAN2L3578T	Leve Sem Cesto Aéreo	TOR2A3410T	Leve Com Cesto Aéreo
APE2A3370T	Leve Com Cesto Aéreo	CGS2T10230	Corte
POA2L06305	Leve Sem Cesto Aéreo	GUA2L00488	Leve Sem Cesto Aéreo
CCN2C03134	Comercial	CPR2T00106	Corte

TRA2L4160T	Leve Sem Cesto Aéreo	SOM2A3187T	Leve Com Cesto Aéreo
RIO2T00107	Corte	APE2V03490	Linha Viva
RIO2T00104	Corte	BPI2L4000T	Leve Sem Cesto Aéreo
CAN2L3367T	Leve Sem Cesto Aéreo	PEL2F00045	Fiscalização
POA2A5431M	Leve Com Cesto Aéreo	AOS2A7330M	Leve Com Cesto Aéreo
SLS2L3065T	Leve Sem Cesto Aéreo	PEL2F00041	Fiscalização
ENC2L0301T	Leve Sem Cesto Aéreo	CAD2L08876	Leve Sem Cesto Aéreo
TRA2A3411M	Leve Com Cesto Aéreo	POA2A5260N	Leve Com Cesto Aéreo
POA2L08841	Leve Sem Cesto Aéreo	CGS2T10224	Corte
CGS2T03134	Corte	ENC2L0301M	Leve Sem Cesto Aéreo
APE2A3371N	Leve Com Cesto Aéreo	SAP2L3061T	Leve Sem Cesto Aéreo
PIM2L3227M	Leve Sem Cesto Aéreo	RIO2T00101	Corte
MOS2L00362	Leve Sem Cesto Aéreo	PIM2L01391	Leve Sem Cesto Aéreo
HER2L03573	Leve Sem Cesto Aéreo	ACA2L03020	Leve Sem Cesto Aéreo
POA2A3137T	Leve Com Cesto Aéreo	TAP2L3663T	Leve Sem Cesto Aéreo
TRA2A3411T	Leve Com Cesto Aéreo	ALV2L9153M	Leve Sem Cesto Aéreo
SOM2A3069M	Leve Com Cesto Aéreo	DRG2A6369T	Leve Com Cesto Aéreo
POA2A7111M	Leve Com Cesto Aéreo	GUA2A3340M	Leve Com Cesto Aéreo
VIA2L3192T	Leve Sem Cesto Aéreo	POA2L6062M	Leve Sem Cesto Aéreo
ACA2A6369T	Leve Com Cesto Aéreo	APE2V03528	Linha Viva
CCN2L3168T	Leve Sem Cesto Aéreo	TAP1A001	Leve Com Cesto Aéreo
CGS2T03238	Corte	TAP2L0E85M	Leve Sem Cesto Aéreo
APE2L3062T	Leve Sem Cesto Aéreo	SOM2M3397	Caminhão de Manutenção
DRG2L03373	Leve Sem Cesto Aéreo	CPR2T00104	Corte
POA2A4151M	Leve Com Cesto Aéreo	ACA2M02154	Caminhão de Manutenção
TRA2C03250	Comercial	GUA2L3736T	Leve Sem Cesto Aéreo
SOM2A3103M	Leve Com Cesto Aéreo	POA2A2879T	Leve Com Cesto Aéreo
POA2A6389T	Leve Com Cesto Aéreo	TOR2A3410M	Leve Com Cesto Aéreo
SOM2A2856M	Leve Com Cesto Aéreo	POA2A5431T	Leve Com Cesto Aéreo
SOM2A3217M	Leve Com Cesto Aéreo	POA2A4151T	Leve Com Cesto Aéreo
POA2A2879M	Leve Com Cesto Aéreo	DRG2L3633M	Leve Sem Cesto Aéreo
TOR2L7831T	Leve Sem Cesto Aéreo	DPE2L3661M	Leve Sem Cesto Aéreo
CGS2T03249	Corte	PIM2L3227T	Leve Sem Cesto Aéreo
ALV2L1379M	Leve Sem Cesto Aéreo	BPI2A3398M	Leve Com Cesto Aéreo
CAN2L3367M	Leve Sem Cesto Aéreo	CCN2A3255N	Leve Com Cesto Aéreo
ARG2L3064T	Leve Sem Cesto Aéreo	POA2L04923	Leve Sem Cesto Aéreo
POA2L05093	Leve Sem Cesto Aéreo	BPI2L2G54M	Leve Sem Cesto Aéreo
CGS2T10222	Corte	CPR2T00105	Corte
TRA2L3266T	Leve Sem Cesto Aéreo	GAT1F00022	Fiscalização
VIA2L3192M	Leve Sem Cesto Aéreo	CAM2O03554	Obras
CGS2T03255	Corte	SJE2L01380	Leve Sem Cesto Aéreo
CGS2T10225	Corte	BUT2L3468M	Leve Sem Cesto Aéreo

POA2A5260T	Leve Com Cesto Aéreo	POA2L6062T	Leve Sem Cesto Aéreo
BPI2L2G54T	Leve Sem Cesto Aéreo	BAG2L0001M	Leve Sem Cesto Aéreo
TAR2L2050M	Leve Sem Cesto Aéreo	SOM2A3086T	Leve Com Cesto Aéreo
AOS2A7330T	Leve Com Cesto Aéreo	BUT2L03656	Leve Sem Cesto Aéreo
MOS2L9399M	Leve Sem Cesto Aéreo	CCN2L3413M	Leve Sem Cesto Aéreo
SAP2L02454	Leve Sem Cesto Aéreo	APE2V03483	Linha Viva
TRA2C03280	Comercial	GAT1F00013	Fiscalização
CGS2T03016	Corte	LOS2M3478	Caminhão de Manutenção
APE2A3371T	Leve Com Cesto Aéreo	GAT1F00021	Fiscalização
APE2L3372M	Leve Sem Cesto Aéreo	SJE2L3655M	Leve Sem Cesto Aéreo
ACA2A6369M	Leve Com Cesto Aéreo	ARS2C02450	Comercial
APE2A3370M	Leve Com Cesto Aéreo	TRA2C03200	Comercial
VIA2A8139T	Leve Com Cesto Aéreo	PEL2F00038	Fiscalização
CGS2T03015	Corte	GUA2L0386T	Leve Sem Cesto Aéreo
CGS2T03266	Corte	GAT1F00003	Fiscalização
CCN2C03440	Comercial	ACA1M287	Caminhão de Manutenção
AOS2L3256M	Leve Sem Cesto Aéreo	DPE2L03368	Leve Sem Cesto Aéreo
RIO2T00106	Corte	APE2V06D74	Linha Viva
SOM2A3261M	Leve Com Cesto Aéreo	SOM2A3255T	Leve Com Cesto Aéreo
ARS2L4001M	Leve Sem Cesto Aéreo	APE2I02796	Inspeção de Rede
CCN2L3413T	Leve Sem Cesto Aéreo	SOM2L03456	Leve Sem Cesto Aéreo
ALV2L01600	Leve Sem Cesto Aéreo	PEL2F00033	Fiscalização
POA2A6389M	Leve Com Cesto Aéreo	GAT1F00018	Fiscalização
CGS2T03257	Corte	TAP2L3663M	Leve Sem Cesto Aéreo
TRA2L3266M	Leve Sem Cesto Aéreo	TAP2M01544	Caminhão de Manutenção
DRG2L3577M	Leve Sem Cesto Aéreo	SOM2M09811	Caminhão de Manutenção
ALV2L9153T	Leve Sem Cesto Aéreo	CGS2T03253	Corte
ARR2L00487	Leve Sem Cesto Aéreo	SJE2L3655T	Leve Sem Cesto Aéreo
POA2L01182	Leve Sem Cesto Aéreo	SOM2V03459	Linha Viva
SJN2L3655M	Leve Sem Cesto Aéreo	SOM2M02988	Caminhão de Manutenção
DRG2A6369M	Leve Com Cesto Aéreo	RIO2T00102	Corte
GUA2L3659T	Leve Sem Cesto Aéreo	APE2V03382	Linha Viva
PIR2L2082T	Leve Sem Cesto Aéreo	APE2V03482	Linha Viva
POA2A5329M	Leve Com Cesto Aéreo	SOM1A3151	Leve Com Cesto Aéreo
SOM2A3261T	Leve Com Cesto Aéreo	APE2O03545	Obras
CCN2L3168M	Leve Sem Cesto Aéreo	RIO2M03722	Caminhão de Manutenção
SLS2L3065M	Leve Sem Cesto Aéreo	APE2L03491	Leve Sem Cesto Aéreo
CGS2T03136	Corte	APE2M03720	Caminhão de Manutenção
CGS2T03013	Corte	GUA2L0386M	Leve Sem Cesto Aéreo
APE2L3372T	Leve Sem Cesto Aéreo	SOM2M00940	Caminhão de Manutenção
POA2A7111T	Leve Com Cesto Aéreo	DPA2O03678	Obras
POA2A5329T	Leve Com Cesto Aéreo	SOM2M3404	Caminhão de Manutenção

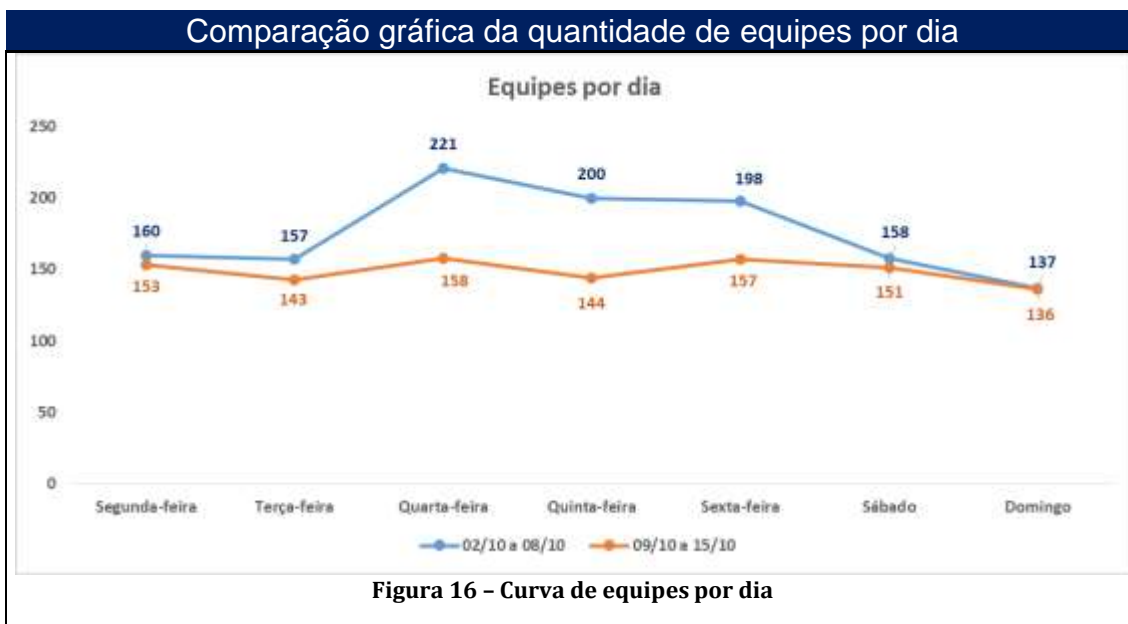
DRG2L3633T	Leve Sem Cesto Aéreo	MOS2M09628	Caminhão de Manutenção
CPR2T00103	Corte	SJE2M01945	Caminhão de Manutenção
POA2A3137N	Leve Com Cesto Aéreo	APE2O03363	Obras
BPI2C03238	Comercial	RLC1C00000	Comercial
CPR2T00107	Corte	DPA3M00761	Caminhão de Manutenção
CGS2T03014	Corte	SOM2M3395	Caminhão de Manutenção
SLS2L08B56	Leve Sem Cesto Aéreo	OBG2M01944	Caminhão de Manutenção
CGS2T03259	Corte	POA2A3367M	Leve Com Cesto Aéreo
POA2L07432	Leve Sem Cesto Aéreo	SOM2V03531	Linha Viva
BPI2A3398T	Leve Com Cesto Aéreo	APE2M03532	Caminhão de Manutenção
POA2L08001	Leve Sem Cesto Aéreo	GAT1F00012	Fiscalização
ARG2L3064M	Leve Sem Cesto Aéreo	SOM2V03530	Linha Viva
TOR2L03409	Leve Sem Cesto Aéreo	PAG2L03658	Leve Sem Cesto Aéreo
VIA2L6305M	Leve Sem Cesto Aéreo	APE2M00424	Caminhão de Manutenção
CPR2T00101	Corte	SOM2M09810	Caminhão de Manutenção
APE2L03574	Leve Sem Cesto Aéreo	PAL2M3184	Caminhão de Manutenção
SOM2A3230T	Leve Com Cesto Aéreo	CAM2M03214	Caminhão de Manutenção
CPR2T00102	Corte	BAG2L0001T	Leve Sem Cesto Aéreo
CGS2T03011	Corte	PEL2F00051	Fiscalização
POA2A03680	Leve Com Cesto Aéreo	ACA1V3066	Linha Viva
VIA2A8139M	Leve Com Cesto Aéreo	LOS2M03561	Caminhão de Manutenção
SOM2A3187M	Leve Com Cesto Aéreo	SOM2V03739	Linha Viva
PAL2L2051M	Leve Sem Cesto Aéreo	GAT1F00026	Fiscalização
DRG2L03172	Leve Sem Cesto Aéreo	GAT1F00014	Fiscalização
CGS2T10223	Corte	POA2F00101	Fiscalização
TOR2L7831M	Leve Sem Cesto Aéreo	DPA2O744	Obras
PIR2L2082M	Leve Sem Cesto Aéreo	ACA1A02256	Leve Com Cesto Aéreo
CGS2T03251	Corte	AOS2C00001	Comercial
APE2L3063T	Leve Sem Cesto Aéreo	DPE2L3661T	Leve Sem Cesto Aéreo
SAP2L3061M	Leve Sem Cesto Aéreo	POA2C00031	Comercial
LAS2L03228	Leve Sem Cesto Aéreo	CAM2VOE53	Linha Viva
RIO2T00103	Corte	SOM2L03467	Leve Sem Cesto Aéreo
GUA2A3340T	Leve Com Cesto Aéreo	POA2M03699	Caminhão de Manutenção
CGS2T03237	Corte		

Buscando demonstrar a elevação do quantitativo de equipes para atendimento das ocorrências relacionadas ao evento meteorológico, na Figura 16 é demonstrada a quantidade de equipes por dia alocadas nas ocorrências na região atingida pelo evento, comparando os dias 02 a 08 de outubro, que engloba

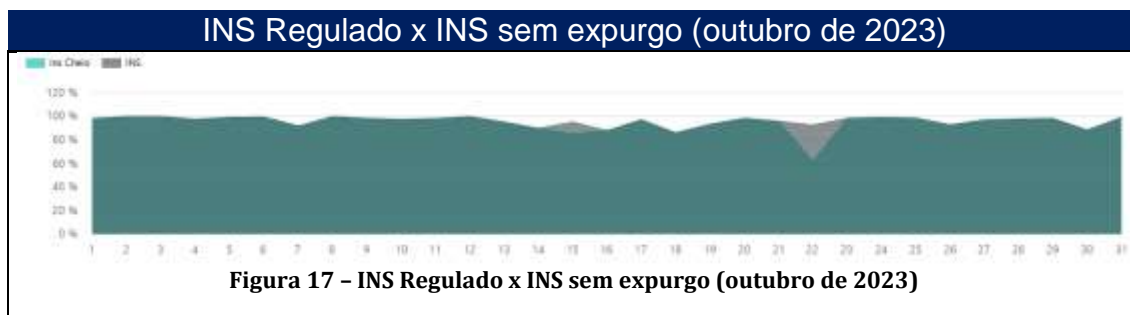


o período da contingência, com a semana posterior ao evento, entre os dias 09 e 15 de outubro.

Percebe-se que entre os dias 04 a 06 de outubro, período de atendimento à contingência, a média de equipes foi de 206 por dia, sendo que no primeiro dia houve 221 equipes alocadas nas ocorrências emergenciais. Já ao verificar o período entre 11 e 13 de outubro, que também corresponde aos dias entre quarta-feira e sexta-feira, a quantidade média de equipes é de 153, ou seja, nessa comparação simples houve um acréscimo médio de 53 equipes, que em termos percentuais, representou um acréscimo de 35% do efetivo.



De forma complementar, na Figura 17 é demonstrado o gráfico do INS regulado e do INS sem expurgo do mês de outubro de 2023, sendo que é possível perceber que não houve impacto durante o período do evento.



## 6. ANEXOS

Anexo I – Fotografias dos Danos Causados à Comunidade e ao Sistema Elétrico

Anexo II - Reportagens da Mídia

Anexo III – Laudo de Evento Climático Intenso para o Rio Grande do Sul

Anexo IV - Decretos de Situação de Emergência emitidos pelos municípios atingidos pelo evento

Anexo V – Lista das Ocorrências relacionadas à Situação de Emergência

Anexo VI – Lista das Interrupções relacionadas à Situação de Emergência

Anexo VII – Figuras ampliadas

**Anexo I – Fotografias dos Danos Causados à Comunidade e ao Sistema Elétrico**



Foto 1 - Estrada alagada, dificultando o acesso, em Arambaré - RS



Foto 2 - Estrada alagada, dificultando o acesso, em Mostardas - RS



Foto 3 - Árvore sobre a rede, devido ao evento, em Porto Alegre - RS



Foto 4 - Estrada alagada, dificultando o acesso, em Rio Grande - RS



Foto 5 – Estrada alagada, dificultando o acesso, em Porto Alegre – RS



Foto 6 – Árvore caída devido ao evento, em Sentinela do Sul – RS



Foto 7 – Árvore sobre a rede, devido ao evento, em Canguçu



Foto 8 – Poste caído devido ao evento, em Chuvisca – RS




**Foto 9 – Poste caído, devido a inundação, em Pelotas**


## Anexo II - Reportagens da Mídia

### Falta de luz ainda afeta 85 mil clientes atendidos pela CEEE Equatorial no RS

05/10/2023 10:25 | RÁDIO GUAÍBA FM 101,3 - RS | REDAÇÃO GUAÍBA 1ª ED

Categoria: EQUATORIAL ENERGIA RS - CEEE-D, FORNECIMENTO DE ENERGIA, FATURAMENTO, OPERAÇÃO

<p><b>Cidades do RS voltam a ficar em alerta para muita chuva</b></p> <p>Nesta quarta-feira (04), uma baixa pressão dá origem à um ciclone extratropical <b>EM ALTO mar</b>, e ao longo do dia o sistema dá origem a uma frente fria. O ciclone <b>NÃO</b> se forma sobre nenhum estado da Região Sul e muito menos, atua diretamente sobre eles - mas, é mais um reforço para a formação destas instabilidades, das nuvens carregadas, dos temporais e da ventania.</p> <p>Vale lembrar que agora, a chuva está associada com o avanço da frente fria que potencializa os temporais. O tempo fica fechado, encoberto e a chuva deve começar já na madrugada de quarta-feira, ganhando força entre a manhã, e pelo menos até o início da tarde sobre o norte, nordeste e a Região Serrana do estado.</p>  <p><i>Há risco de descargas elétricas, eventual queda de granizo e rajadas de vento variando 60 a 80 km/h. Os acumulados devem variar entre 50 e 70 mm/dia, podendo atingir pontualmente até 120 mm/dia.</i></p> <p><b>Alerta para ressaca no litoral, com ondas que podem chegar a 2,0 - 2,5 metros, com alguns picos em torno de 3 metros de altura!</b></p> <p>Com o avanço de uma massa de ar seco, o tempo volta a ficar firme em todo o Rio Grande do Sul na quinta-feira (05). Entretanto, na sexta-feira (06), as instabilidades retornarão à metade norte do estado, trazendo a possibilidade de novos temporais, com descargas elétricas, eventual queda de granizo e rajadas de vento. <b>Além disso, não podemos descartar transtornos associados às tempestades e acumulados que podem atingir pontualmente 60 mm/dia no noroeste, norte e nordeste gaúcho.</b></p>	<p><a href="https://www.terra.com.br/noticias/cidades-do-rs-voltam-a-ficam-em-alerta-para-muita-chuva,8447ce31e8422cfbc3131adf3a975672ib9ffo8a.html">https://www.terra.com.br/noticias/cidades-do-rs-voltam-a-ficam-em-alerta-para-muita-chuva,8447ce31e8422cfbc3131adf3a975672ib9ffo8a.html</a></p>
<p><b>Cidades do Rio Grande do Sul têm temporal de granizo</b></p>	<p><a href="https://www.jornaldocomercio.com/geral/2023/10/1125666-queda-de-granizo-causa-">https://www.jornaldocomercio.com/geral/2023/10/1125666-queda-de-granizo-causa-</a></p>

<p><b>CLIMA</b> - Frio intenso em parte do norte do Brasil se sente</p> <p><b>Queda de granizo causa destruição em municípios do Rio Grande do Sul</b></p>  <p>Em São Nicolau, mais de 50% das casas foram destruídas pelo granizo, segundo a prefeitura</p> <p>REPRODUÇÃO FACEBOOK/PREFEITURA DE SÃO NICOLAU/ENVIUAGARAOJG</p> <p>O Rio Grande do Sul voltou a sofrer com fortes temporais entre a terça-feira (3) e a madrugada desta quarta-feira (4). As cidades de São Nicolau e Barros Cassal foram atingidas por queda de granizo, com estragos em centenas de residências, deixando moradores desabrigados.</p> <p>• <b>LEIA TAMBÉM:</b> <a href="#">Quarta-feira marca o fim da tréqua das chuvas em Porto Alegre</a></p> <p>Segundo a MetSul Meteorologia, os temporais mais intensos na terça-feira ocorreram em municípios do Oeste, Noroeste, Centro e Norte do Rio Grande do Sul e foram acompanhados de chuva forte com raios e granizo de tamanhos variados, de médio a grande em diferentes cidades. A precipitação em algumas regiões passou dos 30 mm em curto intervalo.</p> <p>Em Barros Cassal, o temporal e o granizo causaram destruição em telhados. Segundo Edson Zinn, secretário das Finanças e coordenador da Defesa Civil na cidade, cerca de 200 famílias foram atingidas e 70% do prédio administrativo também foi atingido pelas pedras. O secretário diz, pelo Facebook, que nunca houve uma precipitação de granizo desta quantidade e neste tamanho.</p> <p>A prefeitura está distribuindo lonas para ajudar a população. "Só em uma loja, 60 famílias foram atendidas. Nas demais, não temos os números", destaca. "Hoje o que podemos é ajudar com lonas e estamos à disposição pelo fone/whats (54) 99948-5343. Peço que liguem ou repassem o contato a quem precisar." O município tem cerca de 11 mil habitantes.</p> <p>A prefeitura de Barros Cassal suspendeu as aulas e abriu o Ginásio de Esportes Ivo Faller para receber os desabrigados. As aulas foram suspensas nesta quarta-feira.</p> <p>Em São Nicolau, que tem cerca de 5,2 mil habitantes, mais de 50% das casas foram destruídas pelo granizo. "Foram duas tempestades de granizo, de tamanhos avassaladores e de muita força, que atingiu intensamente o município, deixando mais de 50% das casas com os telhados destruídos", informa a prefeitura nas redes sociais.</p> <p>O Corpo de Bombeiros, a Defesa Civil, a Brigada Militar e a Administração Municipal estão trabalhando para distribuir lonas, já em falta nas lojas de São Nicolau. A Secretaria de Ação Social está nos bairros e vilas prestando socorro aos moradores atingidos, e o Salão Paroquial está aberto para quem ficou desabrigado.</p>	<p><a href="#">destruicao-em-municipios-do-rio-grande-do-sul.html</a></p>
---------------------------------------------------------------------------------------------------------------------------------------------------------------------------------------------------------------------------------------------------------------------------------------------------------------------------------------------------------------------------------------------------------------------------------------------------------------------------------------------------------------------------------------------------------------------------------------------------------------------------------------------------------------------------------------------------------------------------------------------------------------------------------------------------------------------------------------------------------------------------------------------------------------------------------------------------------------------------------------------------------------------------------------------------------------------------------------------------------------------------------------------------------------------------------------------------------------------------------------------------------------------------------------------------------------------------------------------------------------------------------------------------------------------------------------------------------------------------------------------------------------------------------------------------------------------------------------------------------------------------------------------------------------------------------------------------------------------------------------------------------------------------------------------------------------------------------------------------------------------------------------------------------------------------------------------------------------------------------------------------------------------------------------------------------------------------------------------------------------------------------------------------------------------------------------------------------------------------------------------------------------------------------------------------------------------------------------------------------------------------------------------------------------------------------------------------------------------------------------------------------------------------------------------------------------------------------------------------------------------------------------------------------------------------------------------------------------------------------------------------------------------------------------------------------------	---------------------------------------------------------------------------

BandNews FM

## Rio Grande do Sul segue em alerta após fortes chuvas e granizo

Volumes de chuva podem ser mais expressivos na metade Norte do Rio Grande do Sul



Rádio BandNews FM

04/10/2023 • 08:24 • Atualizado em 04/10/2023 • 21:53



Barros Cassal está entre cidades afetadas, onde famílias foram atingidas pelo granizo

Foto: Reprodução/BandNews FM

Após uma madrugada de chuva e de granizo no Rio Grande do Sul, o estado segue em alerta nesta quarta-feira (04). Os temporais mais fortes ocorreram em municípios do Oeste, Noroeste, Centro e Norte.

Entre as cidades mais afetadas, está Barros Cassal, onde mais de 200 famílias foram atingidas, principalmente, pela queda de granizo.

As aulas foram suspensas nesta quarta e uma equipe da Defesa Civil irá avaliar os danos ao longo do dia. Em São Nicolau, no noroeste gaúcho, as pedras que caíram durante a madrugada tinham o tamanho de ovos.

Os municípios de Santiago, Itaqui, São Pedro do Butiá e São Borja também foram atingidos pelo granizo. Os volumes de chuva podem ser mais expressivos na metade Norte do Rio Grande do Sul, variando de 80 a 150 milímetros.

<https://www.band.uol.com.br/bandnews-fm/noticias/rio-grande-do-sul-segue-em-alerta-apos-fortes-chuvas-e-granizo-16637723>



## Em alerta para novos temporais, RS tem granizo e bloqueios em estradas

Região das Missões é a mais atingida; seis rodovias têm bloqueios totais ou parciais nesta quarta (4)



Caue Fonseca

**PORTO ALEGRE** O Rio Grande do Sul teve registro de chuva de granizo entre a noite de terça (3) e madrugada de quarta (4). O fenômeno aconteceu sobretudo na região das Missões, no noroeste do estado.

Os maiores estragos ocorreram em São Nicolau, onde cerca de 600 imóveis foram danificados. Conforme a prefeitura, houve destelhamentos e famílias tiveram de ser acolhidas nas dependências da igreja da cidade e as aulas da rede pública foram suspensas. A cidade tem 5.208 habitantes, segundo o último Censo.

Além de São Nicolau, a regional de Santo Ângelo da Defesa Civil tem registro de estrados em Alecrim, Salvador das Missões e São Pedro do Butiá.

O mau tempo também causou transtornos em rodovias do Rio Grande do Sul. Conforme o Comando Militar da Brigada Militar, por volta das 12h desta quarta havia oito trechos em seis rodovias estaduais com bloqueios totais ou parciais.

Quatro destes bloqueios, todavia, ainda são consequência da enchente que afetou sobretudo o Vale do Taquari no início de setembro, matando 50 pessoas.

Nesta manhã, os bloqueios parciais ocorreram em Cruz Alta, na ERS-342, onde ocorreu queda de árvores, em Candelária, na ERS-400, com queda de barreira, em Venâncio Alres, na ERS-130, por risco de acidente na pista, e em São Valentim do Sul, na ERS-431, onde parte da pista cedeu.


<https://www1.folha.uol.com.br/colunista/2023/10/em-alerta-para-novos-temporais-rs-tem-granizo-e-bloqueios-em-estradas.shtml>

<p>1 / 30 Temporal deixa rastro de destruição em cidades do Rio Grande do Sul</p>  <p>Miradores de Colinas (RS), no vale do Taquari, registram um cenário de destruição nesta quarta-feira (6) depois que parou de chover e as água... MAIS</p> <p>Em rodovias federais, conforme a Polícia Rodoviária Federal, são sete pontos com problemas, com bloqueios totais em São Marcos (BR-116) e Candiota (BR 293) e parciais em Nova Petrópolis (BR-116), São Sepé (BR 290), Caçapava do Sul (BR 290) e Cachoeira do Sul (BR-153 em dois trechos). A situação mais crítica é em Candiota, onde parte do pavimento cedeu.</p>	
<p><b>RS confirma 51ª vítima das chuvas que deixaram cidades em estado de calamidade</b></p> <p>O corpo de Ariel Delmo Armani foi localizado no município de Bom Retiro do Sul</p>  <p>Roca Sales foi uma das cidades mais impactadas por chuvas no Rio Grande do Sul – Foto: SILVIO AVILA / AFP</p> <p>A Defesa Civil do Rio Grande do Sul confirmou, nesta quinta-feira (5), a 51ª morte da enchente no vale do Taquari, ocorrida há um mês. O corpo havia sido localizado em Bom Retiro do Sul (RS) em 28 de setembro. Embora o governo estadual não divulgue o nome das vítimas em respeito à Lei Geral de Proteção de Dados, trata-se de Ariel Delmo Armani, de 25 anos, que estava desaparecida.</p>	<p><a href="https://www.otempo.com.br/brasil/rs-confirma-51-vitima-das-chuvas-que-deixaram-cidades-em-estado-de-calamidade-1.3248338">https://www.otempo.com.br/brasil/rs-confirma-51-vitima-das-chuvas-que-deixaram-cidades-em-estado-de-calamidade-1.3248338</a></p>

<p>Um dia após a tragédia, o marido de Ariel, Miguel Rutigliano, de 36 anos, contou à Folha de S.Paulo que havia perdido a esposa e os dois filhos - uma menina de um ano e nove meses e um bebê de três meses -, na enxurrada quando sua casa no bairro Conservas não resistiu à invasão da água.</p> <p>As crianças foram localizadas nos dias seguintes, mas o corpo da esposa só apareceu 23 dias depois a cerca de 20 quilômetros de onde a família morava.</p> <p>Passado um mês da tragédia, restam sete pessoas desaparecidas após as enchentes no vale do Taquari: três de Muçum, e as demais em Arroio do Meio, Encantado, Lajeado e Roca Sales.</p>	
----------------------------------------------------------------------------------------------------------------------------------------------------------------------------------------------------------------------------------------------------------------------------------------------------------------------------------------------------------------------------------------------------------------------------------------------------------------------------------------------------------------------------------------------------------------------------------------------------------------------------------------------------------------	--

**Anexo III** – Laudo de Evento Climático Intenso para o Rio Grande do Sul

Laudo



**Climatempo Energia**

**LAUDO DE EVENTO METEOROLÓGICO**  
**03 a 04 de outubro de 2023**

**Produzido por:**  
CLIMATEMPO

**Cliente:**  
Equatorial-RS

Novembro, 2023

**Iluminar o futuro da humanidade**

## Sumário

<b>1</b>	<b>Análise de Evento Meteorológico</b>	<b>2</b>
1.1	Região de Estudo	2
1.2	Descrição do Evento	2
1.3	Abrangência do Evento	3
1.3.1	Satélite	3
1.3.2	Descargas Atmosféricas	5
1.3.3	Chuva	8
1.3.4	Rajadas de Vento	13
<b>2</b>	<b>Classificação COBRADE</b>	<b>16</b>
2.1	Resumo do Evento	16
<b>3</b>	<b>Referências</b>	<b>18</b>
<b>4</b>	<b>Anexos</b>	<b>19</b>

Sede Climatempo - Avenida Paulista, 302 - 5º andar | Sala 63 - Bela Vista - São Paulo/SP - CEP 01310-000 - Tel. (11) 3736-4591

Labo Climatempo - Av. Dr. Ailton Bonedes - 300 - Sala 1308 - Parque Tecnológico - São José dos Campos/SP - CEP 12247-016 - Tel. (12) 9.9143-0232  
[www.climatempo.com.br](http://www.climatempo.com.br)    [www.climatempoconsultoria.com.br](http://www.climatempoconsultoria.com.br)    [www.stormgeo.com](http://www.stormgeo.com)    1 de 19

## 1 Análise de Evento Meteorológico

### 1.1 Região de Estudo

Na figura a seguir é apresentada a área de concessão da Equatorial-RS dividida em Seccionais, a serem analisadas neste relatório.

Figura 1: Seccionais do estado do Rio Grande do Sul atendidas pela Equatorial-RS.



### 1.2 Descrição do Evento

No período de 03 a 04 de outubro de 2023, houve a presença de um cavado em médios níveis da atmosfera e a formação de uma frente fria associada a um ciclone extratropical, combinados com o transporte de calor e umidade provenientes da Amazônia em direção à Região Sul. Esses sistemas foram responsáveis pela formação de fortes tempestades sobre a área de concessão da Equatorial-RS. Nesse período, houve registro de chuvas intensas, tempestade de raios e vendavais de forma generalizada sobre o estado, os quais causaram grandes impactos.

Sede Climatempo - Avenida Pazilda, 302 - 5º andar | Sala 63 - Bela Vista - São Paulo/SP - CEP 01310-000 - Tel. (11) 3736-4599

Labo Climatempo - Av. Dr. Alípio Bordinas - 500 - Sala 1508 - Parque Tecnológico - São José dos Campos/SP - CEP 12247-016 - Tel. (12) 9.9143-0232  
[www.climatempo.com.br](http://www.climatempo.com.br) [www.climatempoconsultoria.com.br](http://www.climatempoconsultoria.com.br) [www.stormgeo.com](http://www.stormgeo.com) 2 de 19

### 1.3 Abrangência do Evento

#### 1.3.1 Satélite

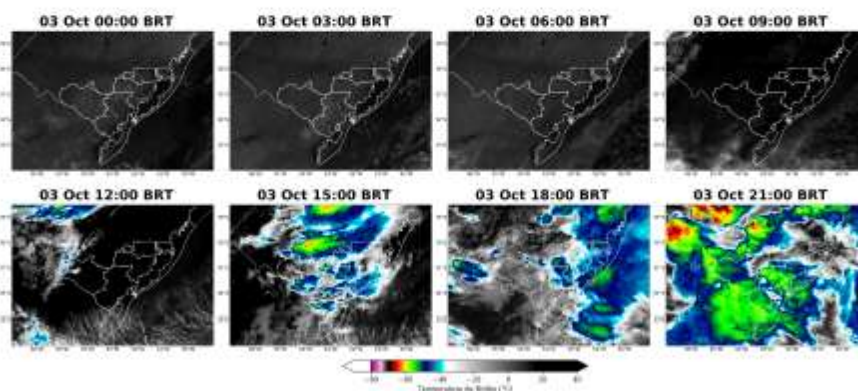
A fim de identificar núcleos de chuva atuantes na atmosfera e visualizar o desenvolvimento e posição de sistemas meteorológicos são utilizadas imagens de satélite. A partir dessas análises, é possível inferir a abrangência do evento. Além disso, essas análises colaboram para determinar o horário de início e fim do evento.

As Figuras 2 a 3 apresentam as imagens do satélite GOES 16 (Canal 13) a cada 3 horas para o período do evento do evento, 03 a 04 de outubro de 2023. Os tons mais quentes (amarelo, vermelho e rosa) indicam a presença de nuvens de grande desenvolvimento vertical, geralmente associadas à ocorrência de tempo severo.

Durante a madrugada e manhã do dia 03 de outubro (Figura 2), nota-se a presença de nuvens rasas que não estavam associadas a chuvas. A partir da tarde, nota-se o avanço de nuvens de grande desenvolvimento vertical em direção ao estado do Rio Grande do Sul. Essa nebulosidade está associada a condições de tempo severo, como a ocorrência de chuvas intensas, fortes rajadas de vento e raios. Essas nuvens de tempestade também persistiram ao longo da noite e estiveram associadas a um tempo ainda mais severo.

Durante a madrugada e início da manhã do dia 04 de outubro (Figura 3), observa-se a presença de nuvens de tempestade muito intensas. Essa nebulosidade tem potencial para causar chuvas fortes, raios e fortes rajadas de vento. Ao longo da tarde, as nuvens começaram a se dissipar e a chuva diminuiu.

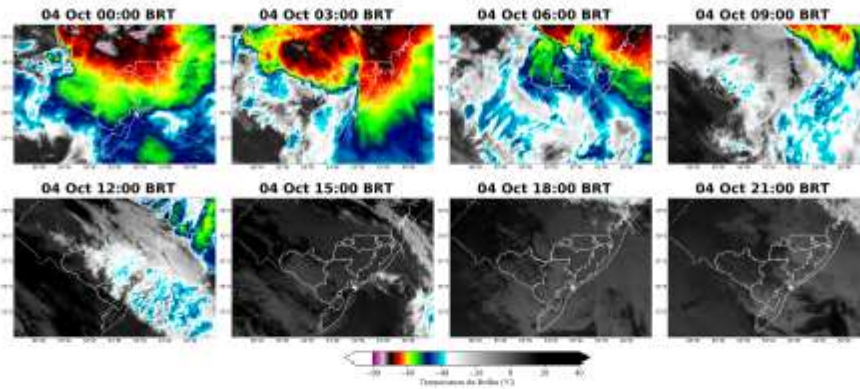
Figura 2: Imagens realçadas do satélite GOES-16 das 00 BRT até 21 BRT (a cada 3 horas) para o dia 03 de outubro de 2023.



Sede Climatempo - Avenida Pazilida, 302 - 5º andar | Sala 63 - Bela Vista - São Paulo/SP - CEP 01310-000 - Tel. (11) 3736-4591

Labo Climatempo - Av. Dr. Ailton Bordinas - 500 - Sala 1508 - Parque Tecnológico - São José dos Campos/SP - CEP 12247-016 - Tel. (12) 9.9143-0232  
[www.climatempo.com.br](http://www.climatempo.com.br) [www.climatempoconsultoria.com.br](http://www.climatempoconsultoria.com.br) [www.stormgeo.com](http://www.stormgeo.com) 3 de 19

Figura 3: Imagens realizadas do satélite GOES-16 das 00 BRT até 21 BRT (a cada 3 horas) para o dia 04 de outubro de 2023.



Sede Climatempo - Avenida Paulista, 302 - 5º andar | Sala 63 - Bela Vista - São Paulo/SP - CEP 01310-000 - Tel. (11) 3736-4599

Labo Climatempo - Av. Dr. Ailton Bonedes - 300 - Sala 1308 - Parque Tecnológico - São José dos Campos/SP - CEP 12247-016 - Tel. (12) 9.943-0232  
[www.climatempo.com.br](http://www.climatempo.com.br)    [www.climatempoconsultoria.com.br](http://www.climatempoconsultoria.com.br)    [www.stormgeo.com](http://www.stormgeo.com)    4 de 19



### 1.3.2 Descargas Atmosféricas

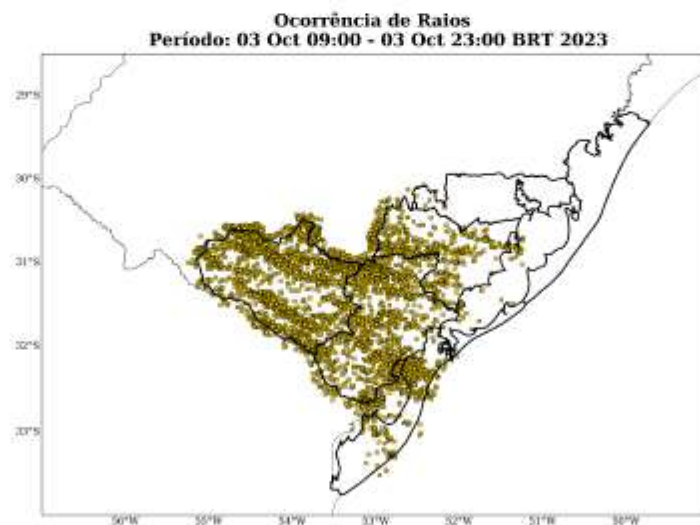
Para os dados de descargas atmosféricas, utiliza-se a base de dados da rede Earth Networks, sendo esta uma rede global que apresenta melhoria ano após ano em sua detecção dos tipos de raios como nuvem-solo e nuvem-nuvem. Para o propósito deste trabalho, utiliza-se apenas os raios nuvem-solo, os quais apresentam o maior impacto à infraestrutura e vida humana. Dessa maneira, de agora em diante sempre que mencionado a palavra raios, será referido à nuvem-solo.

No dia 03 de outubro (Figura 4), houve registro de grande densidade de descargas atmosféricas sobre a maioria das seccionais, exceto em Metropolitana e no Litoral Norte, onde ocorreram registros pontuais.

No dia 04 de outubro (Figura 5), a quantidade de raios diminuiu expressivamente em relação ao dia anterior. Apesar disso, ainda houve registro de descargas atmosféricas nas regiões mais ao norte da área de concessão da Equatorial-RS.

A Figura 6 apresenta o total de raios registrados no período de 03 a 04 de outubro de 2023. Caracteriza-se a ocorrência de uma tempestade de raios pela grande densidade de descargas elétricas que impactaram toda a área de concessão da Equatorial-RS.

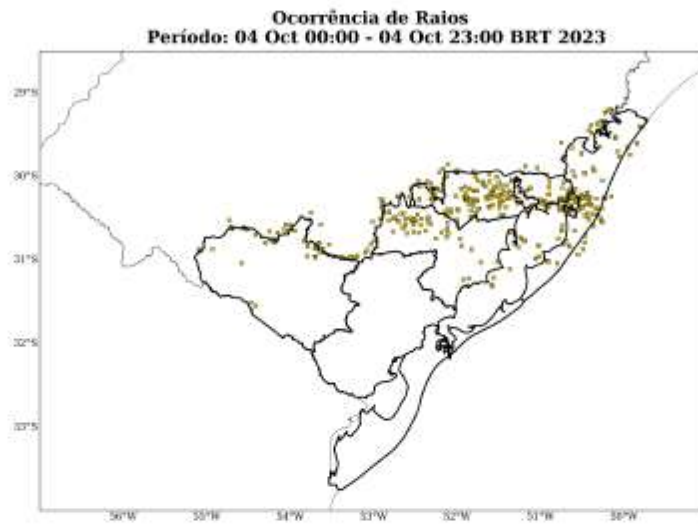
Figura 4: Ocorrências de descargas atmosféricas nuvem-solo detectadas pelo sistema Earth Networks para o dia 03 de outubro sobre a área de concessão da Equatorial-RS.



Sede Climateempo - Avenida Paulista, 302 - 5º andar | Sala 63 - Bela Vista - São Paulo/SP - CEP 01310-000 - Tel. (11) 3736-4599

Labo Climateempo - Av. Dr. Ailton Borgesan - 300 - Sala 1308 - Parque Tecnológico - São José dos Campos/SP - CEP 12247-016 - Tel. (12) 9.943-0232  
[www.climateempo.com.br](http://www.climateempo.com.br) [www.climateempoconsultoria.com.br](http://www.climateempoconsultoria.com.br) [www.stormgeo.com](http://www.stormgeo.com) 5 de 19

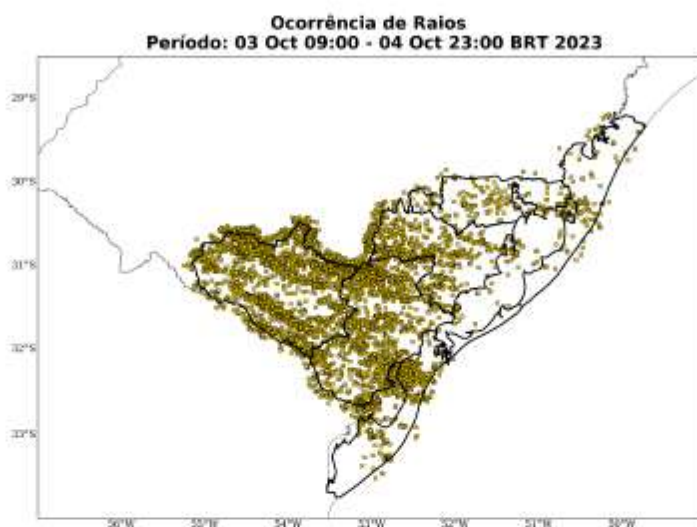
Figura 5: Ocorrências de descargas atmosféricas nuvem-solo detectadas pelo sistema Earth Networks para o dia 04 de outubro sobre a área de concessão da Equatorial-RS.



Sede Climatempo - Avenida Paulista, 302 - 5º andar | Sala 63 - Bela Vista - São Paulo/SP - CEP 01310-000 - Tel. (11) 3736-4591

Labo Climatempo - Av. Dr. Ailton Bonedesan - 500 - Sala 1508 - Parque Tecnológico - São José dos Campos/SP - CEP 12247-016 - Tel. (12) 9.9143-0232  
[www.climatempo.com.br](http://www.climatempo.com.br) [www.climatempoconsultoria.com.br](http://www.climatempoconsultoria.com.br) [www.stormgeo.com](http://www.stormgeo.com) 6 de 19

Figura 6: Densidade de descargas atmosféricas nuvem-solo detectadas pelo sistema Earth Networks para o período de 03 a 04 de outubro de 2023 sobre a área de concessão da Equatorial-RS.



A Tabela 1 apresenta os totais de raios para todo o período do evento por cada Seccional. Nota-se a ocorrência de grande quantidade de raios sobre praticamente todas as Seccionais. As áreas mais afetadas foram Campanha e Sul com mais de 1.900 ocorrências.

Tabela 1: Total de raios durante o período do evento sobre as seccionais da Equatorial-RS.

Seccional	Total de Raios
Campanha	3342
Sul	1910
Centro Sul	616
Litoral Sul	441
Metropolitana	166
Litoral Norte	90

Sede Climatempo - Avenida Pazífica, 302 - 5ª andar | Sala 63 - Bela Vista - São Paulo/SP - CEP 01310-000 - Tel. (11) 3736-4591

Labo Climatempo - Av. Dr. Ailton Bonedes - 300 - Sala 1308 - Parque Tecnológico - São José dos Campos/SP - CEP 12247-016 - Tel. (12) 9.9143-0232  
[www.climatempo.com.br](http://www.climatempo.com.br)    [www.climatempoconsultoria.com.br](http://www.climatempoconsultoria.com.br)    [www.stormgeo.com](http://www.stormgeo.com)    7 de 19

### 1.3.3 Chuva

Para facilitar a compreensão espacial dos volumes de chuva registrados em Rio Grande do Sul, as figuras a seguir mostram os acumulados diários de chuva (Figuras 7-8) para o período de 03 a 04 de outubro de 2023 registrados pelas estações meteorológicas do INMET e do CEMADEN. Os tons mais frios (verde, azul e roxo) indicam chuvas mais intensas. A classificação da intensidade da chuva acumulada diária é apresentada na referência [4].

As estações meteorológicas realizam medições pontuais, porém, esses valores são representativos de toda a área em seu entorno. Além disso, essa análise pode ser combinada com as imagens de satélite a fim de se obter uma maior confiabilidade da ocorrência de chuvas na região. Ressalta-se que a falta de dados de estações meteorológicas em algumas regiões não exime a possibilidade da ocorrência de chuvas, e por isso, necessita-se da análise combinada de todas as variáveis apresentadas neste documento para inferir o potencial risco climático associado a transtornos.

A partir da manhã do dia 03 de outubro (Figura 7) houve registro de chuva fraca a moderada em Metropolitana, Centro-Sul e Sul. Nas demais áreas, foram registrados chuviscos.

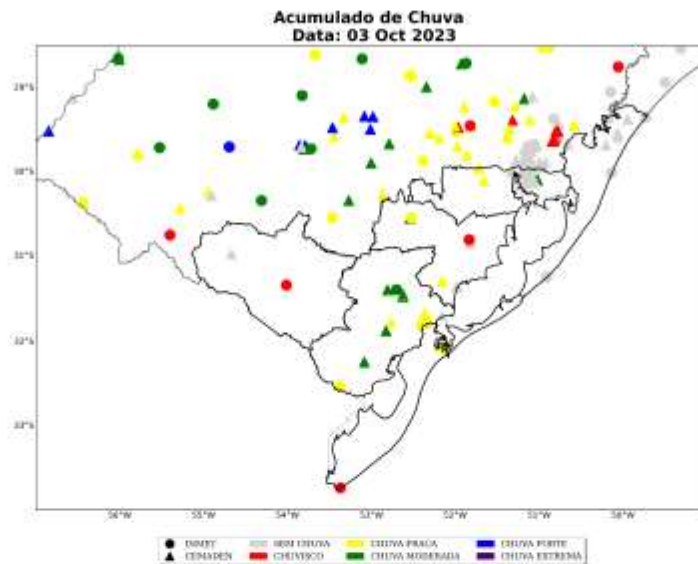
No dia 04 de outubro (Figura 8), a chuva se intensificou nas seccionais Centro-Sul, Metropolitana e Litoral Norte, onde ocorreram chuvas moderadas a fortes. Nas demais áreas, foram registradas chuvas fracas e chuviscos.

A Figura 9 mostra o acumulado de chuva para o período de 03 a 04 de outubro de 2023. Observa-se os máximos de chuva localizados nas Seccionais Metropolitana e Litoral Norte, com acumulados superiores a 25 mm em menos de dois dias.

Sede Climatempo - Avenida Paulista, 302 - 5º andar | Sala 63 - Bela Vista - São Paulo/SP - CEP 01310-000 - Tel. (11) 3736-4591

Labo Climatempo - Av. Dr. Ailton Bonedes - 300 - Sala 1308 - Parque Tecnológico - São José dos Campos/SP - CEP 12247-016 - Tel. (12) 9.943-0232  
[www.climatempo.com.br](http://www.climatempo.com.br) [www.climatempoconsultoria.com.br](http://www.climatempoconsultoria.com.br) [www.stormgeo.com](http://www.stormgeo.com) 8 de 19

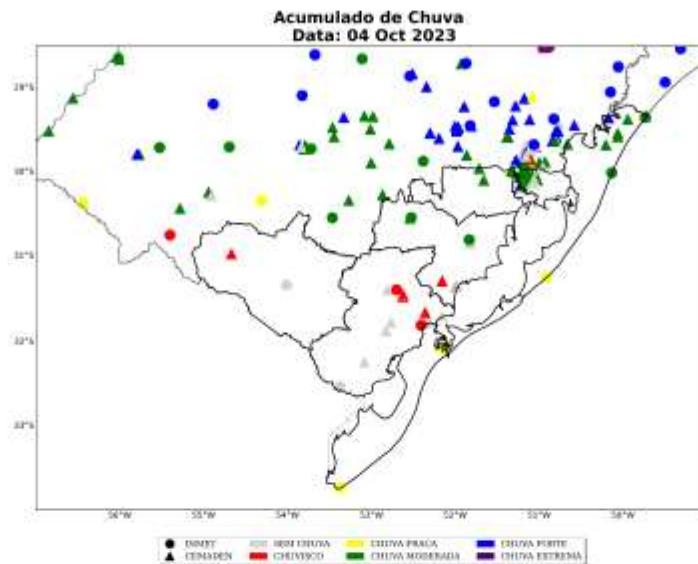
Figura 7: Acumulado diário de precipitação sobre a área de concessão da Equatorial-RS para o dia 03 de outubro, baseado nas estações meteorológicas do INMET e CEMADEN.



Sede Climatempo - Avenida Pazilka, 302 - 5º andar | Sala 63 - Bela Vista - São Paulo/SP - CEP 01310-000 - Tel. (11) 3736-4591

Labo Climatempo - Av. Dr. Ailton Bonedesan - 500 - Sala 1508 - Parque Tecnológico - São José dos Campos/SP - CEP 12247-016 - Tel. (12) 9.943-0232  
[www.climatempo.com.br](http://www.climatempo.com.br)    [www.climatempoconsultoria.com.br](http://www.climatempoconsultoria.com.br)    [www.stormgeo.com](http://www.stormgeo.com)    9 de 19

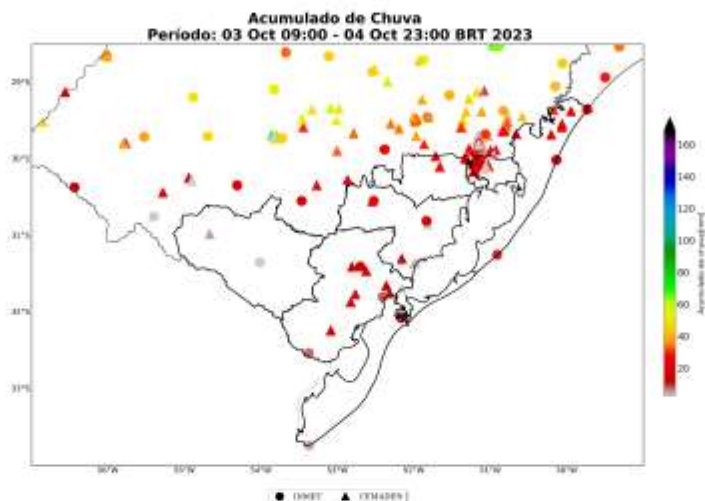
Figura 8: Acumulado diário de precipitação sobre a área de concessão da Equatorial-RS para o dia 04 de outubro, baseado nas estações meteorológicas do INMET e CEMADEN.



Sede Climatempo - Avenida Pazilida, 302 - 5º andar | Sala 63 - Bela Vista - São Paulo/SP - CEP 01310-000 - Tel. (11) 3736-4591

Labo Climatempo - Av. Dr. Ailton Bonedesan - 500 - Sala 1508 - Parque Tecnológico - São José dos Campos/SP - CEP 12247-016 - Tel. (12) 9.943-0232  
[www.climatempo.com.br](http://www.climatempo.com.br) [www.climatempoconsultoria.com.br](http://www.climatempoconsultoria.com.br) [www.stormgeo.com](http://www.stormgeo.com) 10 de 19

Figura 9: Acumulado de precipitação sobre a área de concessão da Equatorial-RS para o período de 03 a 04 de outubro de 2023, baseado nas estações meteorológicas do INMET e CEMADEN.



A Tabela 2 mostra os maiores acumulados de chuva para o período 03 a 04 de outubro de 2023. Destaca-se que os máximos pluviométricos localizados nos municípios de Itati (Litoral Norte) e Viamão (Metropolitana), com volumes de 29 e 28 mm, respectivamente, registrados em menos de 48 horas.

Tabela 2: Chuva acumulada no período de 03 a 04 de outubro de 2023 nos municípios sob concessão da Equatorial-RS.

Estação	Município	Seccional	Chuva Total (mm)	Fonte
Restaurant e Mirador	Itati	LITORAL NORTE	29	CEMADEN
Sítio São José	Viamão	METROPOLITANA	28	CEMADEN
Serraria	Porto alegre	METROPOLITANA	27	CEMADEN
Hípica	Porto alegre	METROPOLITANA	25	CEMADEN
ENCRUZILHADA DO SUL	Encruzilhada do sul	CENTRO SUL	24	INMET
Vila Paraíso	Encruzilhada do sul	CENTRO SUL	24	CEMADEN
Rua Por do Sol	Eldorado do sul	METROPOLITANA	23	CEMADEN
Centro	São Jerônimo	METROPOLITANA	23	CEMADEN
Predial	Torres	LITORAL NORTE	22	CEMADEN
Est. da Arrozeira	Eldorado do sul	METROPOLITANA	21	CEMADEN

Sede ClimaTempo - Avenida Paulista, 302 - 5º andar | Sala 63 - Bela Vista - São Paulo/SP - CEP 01310-000 - Tel. (11) 5736-4599

Labo ClimaTempo - Av. Dr. Ailton Bonedes - 500 - Sala 1508 - Parque Tecnológico - São José dos Campos/SP - CEP 12247-016 - Tel. (12) 9.943-0232  
[www.climatempo.com.br](http://www.climatempo.com.br)    [www.climatempoconsultoria.com.br](http://www.climatempoconsultoria.com.br)    [www.stormgeo.com](http://www.stormgeo.com)    11 de 19

Table 2 continued from previous page

Estação	Município	Seccional	Chuva Total (mm)	Fonte
Garagem Municipal	Morrinhos do sul	LITORAL NORTE	20	CEMADEN
Centro	Três forquilhas	LITORAL NORTE	20	CEMADEN
TORRES	Torres	LITORAL NORTE	19	INMET
Santa Isabel	Viamão	METROPOLITANA	19	CEMADEN
Belm Velho	Porto alegre	METROPOLITANA	18	CEMADEN
CAMAQUA	Camaqua	CENTRO SUL	18	INMET
Centro	Terra de areia	LITORAL NORTE	18	CEMADEN
Centro	Pedro osório	SUL	17	CEMADEN
São João	Porto alegre	METROPOLITANA	17	CEMADEN
CANGUCU	Canguçu	SUL	17	INMET
Centro	Eldorado do sul	METROPOLITANA	17	CEMADEN
Centro	Maquiné	LITORAL NORTE	16	CEMADEN
Centro	Porto alegre	METROPOLITANA	15	CEMADEN
Partenon	Porto alegre	METROPOLITANA	15	CEMADEN
Navegantes	Porto alegre	METROPOLITANA	15	CEMADEN
Cristal	Porto alegre	METROPOLITANA	14	CEMADEN
Prot sio Alves	Porto alegre	METROPOLITANA	14	CEMADEN
Pirati	Alvorada	METROPOLITANA	14	CEMADEN
TRAMANDAI	Tramandai	LITORAL NORTE	14	INMET
Vila Augusta	Viamão	METROPOLITANA	13	CEMADEN
Jardim Algarve	Alvorada	METROPOLITANA	13	CEMADEN
Fazenda Passos	Rolante	LITORAL NORTE	12	CEMADEN
PORTO ALEGRE	Porto alegre	METROPOLITANA	12	INMET
Cidade Baixa	Porto alegre	METROPOLITANA	12	CEMADEN
Cochilla dos Cunha	Canguçu	SUL	11	CEMADEN
Glória	Canguçu	SUL	11	CEMADEN
Interior	São lourenço do sul	CENTRO SUL	11	CEMADEN
MÓSTARDAS	Mostardas	LITORAL NORTE	10	INMET
RIO GRANDE	Rio grande	LITORAL SUL	10	INMET
Centro	Arroio grande	SUL	10	CEMADEN

Sede Climatempo - Avenida Paulista, 302 - 5º andar | Sala 63 - Bela Vista - São Paulo/SP - CEP 01310-000 - Tel. (11) 3736-4591

Labo Climatempo - Av. Dr. Ailton Borgesan - 500 - Sala 1508 - Parque Tecnológico - São José dos Campos/SP - CEP 12247-016 - Tel. (12) 9.943-0232  
[www.climatempo.com.br](http://www.climatempo.com.br) [www.climatempoconsultoria.com.br](http://www.climatempoconsultoria.com.br) [www.stormgeo.com](http://www.stormgeo.com) 12 de 19



### 1.3.4 Rajadas de Vento

As Figuras 10 a 11 mostram as máximas rajadas diárias de vento provenientes das estações meteorológicas do INMET presentes sobre a área de concessão da Equatorial-RS no período de 03 a 04 de outubro de 2023. A intensidade do vento é avaliada de acordo com a Escala Beaufort (ver Tabela 5). A Escala Beaufort é uma escala de intensidade dos ventos associada aos efeitos resultantes das ventanias sobre o mar e a terra.

As estações meteorológicas realizam medições pontuais, porém, esses valores são representativos de toda a área em seu entorno. Além disso, essa análise pode ser combinada com as imagens de satélite a fim de se obter uma maior confiabilidade da ocorrência de rajadas de vento na região. Ressalta-se que a falta de dados de estações meteorológicas em algumas regiões não exime a possibilidade da ocorrência de fortes rajadas de vento, e por isso, necessita-se da análise combinada de todas as variáveis apresentadas neste documento para inferir o potencial risco climático associado a transtornos.

No dia 03 de outubro (Figura 10) houve registro de rajadas de vento de intensidade de ventania nas seccionais Centro-Sul e Sul. Ventos dessa intensidade tem potencial para quebrar galhos de árvores. Houve registro de ventos fortes no Litoral Norte e ao sul da seccional Sul. Esses ventos são capazes de movimentar árvores grandes. Nas demais áreas, as máximas rajadas de vento registradas variaram entre brisa forte e vento fresco que podem movimentar grandes galhos, árvores pequenas e ramos de árvores.

No dia 04 de outubro (Figura 11), houve a persistência de ventanias nas seccionais Centro-Sul e Sul. Além disso, ocorreram registros de ventos fortes no Litoral Norte, no leste do Centro-Sul e Litoral Sul. Nas demais áreas, as máximas rajadas de vento registradas variaram entre brisa forte e vento fresco.

Sede Climatempo - Avenida Paulista, 302 - 5º andar | Sala 63 - Bela Vista - São Paulo/SP - CEP 01310-000 - Tel. (11) 3736-4591

Labo Climatempo - Av. Dr. Ailton Bonedes - 300 - Sala 1308 - Parque Tecnológico - São José dos Campos/SP - CEP 12247-016 - Tel. (12) 9.9443-0232  
[www.climatempo.com.br](http://www.climatempo.com.br) [www.climatempoconsultoria.com.br](http://www.climatempoconsultoria.com.br) [www.stormgeo.com](http://www.stormgeo.com) 13 de 19

Figura 10: Máxima rajada de vento diária sobre a área de concessão da Equatorial-RS para o dia 03 de outubro, baseado nas estações meteorológicas do INMET.

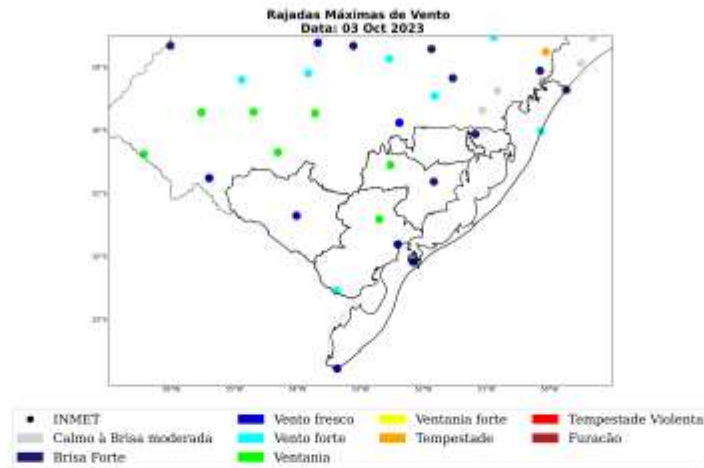
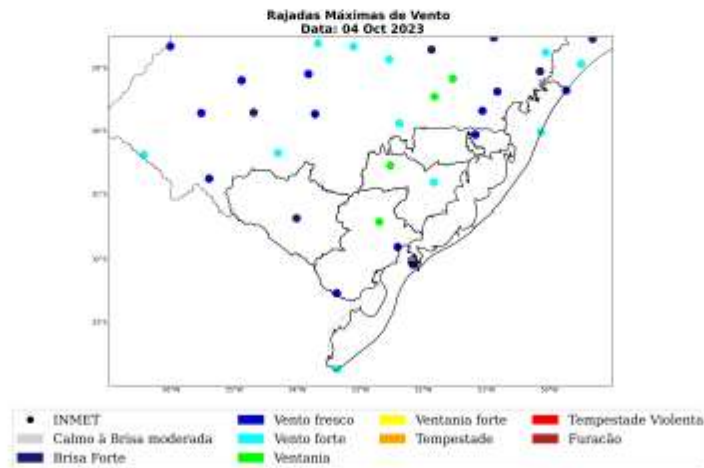


Figura 11: Máxima rajada de vento diária sobre a área de concessão da Equatorial-RS para o dia 04 de outubro, baseado nas estações meteorológicas do INMET.



Sede Climatempo - Avenida Paulista, 302 - 5º andar | Sala 63 - Bela Vista - São Paulo/SP - CEP 01310-000 - Tel. (11) 3736-4599

Labo Climatempo - Av. Dr. Aribino Bordesan - 500 - Sala 1508 - Parque Tecnológico - São José dos Campos/SP - CEP 12247-016 - Tel. (12) 9.943-0232  
[www.climatempo.com.br](http://www.climatempo.com.br)    [www.climatempoconsultoria.com.br](http://www.climatempoconsultoria.com.br)    [www.stormgeo.com](http://www.stormgeo.com)    14 de 19

A Tabela 3 apresenta as máximas rajadas de vento registradas no período do evento. Os maiores registros foram localizados nos municípios de Canguçu, localizado na seccional Sul, e em Encruzilhada do Sul, na seccional Centro-Sul, onde as rajadas atingiram 66 km/h.

Tabela 3: Rajada máxima de vento no período de 03 a 04 de outubro de 2023 nos municípios sob concessão da Equatorial-RS. Fonte: INMET.

Estação	Município	Seccional	Rajada Máxima (km/h)	Data/Hora (BRT)
CANGUCU	Canguçu	SUL	66	04/10/2023 05
ENCRUZILHADA DO SUL	Encruzilhada do sul	CENTRO SUL	66	03/10/2023 23
TRAMANDAI	Tramandai	LITORAL NORTE	58	03/10/2023 23
JAGUARAO	Jaguarao	SUL	53	03/10/2023 13
CAMAQUA	Camaqua	CENTRO SUL	51	04/10/2023 02
PORTO ALEGRE	Porto alegre	METROPOLITANA	48	04/10/2023 01
RIO GRANDE	Rio grande	LITORAL SUL	47	04/10/2023 05
TORRES	Torres	LITORAL NORTE	47	04/10/2023 18
PELOTAS	Capao do leao	SUL	46	04/10/2023 05
BAGE	Bage	CAMPANHA	41	03/10/2023 10

Sede Climatempo - Avenida Paulista, 302 - 5º andar | Sala 63 - Bela Vista - São Paulo/SP - CEP 01310-000 - Tel. (11) 3736-4591

Labo Climatempo - Av. Dr. Ailton Bonedes - 300 - Sala 1308 - Parque Tecnológico - São José dos Campos/SP - CEP 12247-016 - Tel. (12) 9.943-0232  
[www.climatempo.com.br](http://www.climatempo.com.br)    [www.climatempoconsultoria.com.br](http://www.climatempoconsultoria.com.br)    [www.stormgeo.com](http://www.stormgeo.com)    16 de 19

## 2 Classificação COBRADE

O COBRADE (Classificação e Codificação Brasileira de Desastres) foi criado com o intuito de adequar a classificação brasileira às especificações utilizadas pela ONU na categorização de desastres e nivelar o país aos demais organismos de gerenciamento de desastres do mundo.

Baseado nas análises dos dados apresentados, classifica-se o evento ocorrido sobre a área de concessão da Equatorial-RS como frente fria (1.3.1.2.0), que causou chuvas intensas (1.3.2.1.4), tempestade de raios (1.3.2.1.2) e vendaval (1.3.2.1.5).

### 2.1 Resumo do Evento

No período de 03 a 04 de outubro de 2023, houve a presença de um cavado em médios níveis da atmosfera e a passagem de uma frente fria associada a um ciclone extratropical, combinados com o transporte de calor e umidade provenientes da Amazônia em direção à Região Sul. Esses sistemas foram responsáveis por provocar fortes tempestades. Nesse período, houve registro de chuvas intensas, tempestade de raios e vendavais de forma generalizada sobre o estado, os quais causaram grandes impactos no estado do Rio Grande do Sul.

No período de 03 a 04 de outubro de 2023, os acumulados de chuva alcançaram os 29 mm no município de Itati, no Litoral Norte. Tal valor corresponde a cerca de 15% da média climatológica de chuva na região no mês de Outubro acontecendo em poucas horas.

As máximas rajadas de vento foram classificadas como ventania, com valor igual 66 km/h, nas Seccionais Sul e Centro-Sul. Ventos com essa intensidade tem potencial para quebrar galhos de árvores, o que pode causar prejuízos às redes de distribuição de energia elétrica.

Houve registro de grande quantidade de descargas atmosféricas em toda a área de concessão da Equatorial-RS, o que é caracterizado como uma tempestade de raios.

A combinação de chuvas intensas, tempestade de raios e fortes rajadas de vento evidencia a ocorrência de um evento severo.

Sede Climatempo - Avenida Pazilida, 302 - 5ª andar | Sala 63 - Bela Vista - São Paulo/SP - CEP 01310-000 - Tel. (11) 3736-4599

Labo Climatempo - Av. Dr. Ailton Bonedes - 500 - Sala 1508 - Parque Tecnológico - São José dos Campos/SP - CEP 12247-016 - Tel. (12) 9.9143-0232  
[www.climatempo.com.br](http://www.climatempo.com.br) [www.climatempoconsultoria.com.br](http://www.climatempoconsultoria.com.br) [www.stormgeo.com](http://www.stormgeo.com) 16 de 19

Tabela 4: Resumo do evento de acordo com a classificação COBRADE.

Resumo do Evento	
Número/Código do Evento Número/Código do Relatório	
Descrição	Vendavais, chuvas intensas e tempestade de raios decorrentes da atuação de um cavado em médios níveis da atmosfera e da passagem de uma frente fria associada a um ciclone extratropical, combinados com o transporte de umidade e calor da Amazônia sobre o estado do Rio Grande do Sul.
Código COBRADE	1.3.1.2.0 - Frente Fria 1.3.2.1.2 - Tempestade de Raios 1.3.2.1.4 - Chuvas Intensas 1.3.2.1.5 - Vendaval
Hora de início	03/10/2023 - 09:00
Hora do término	05/10/2023 - 00:00
Abrangência espacial	Área de concessão da Equatorial-RS no Rio Grande do Sul.

Sede Climatempo - Avenida Pazilda, 302 - 5º andar | Sala 63 - Bela Vista - São Paulo/SP - CEP 01310-000 - Tel. (11) 3736-4591

Labo Climatempo - Av. Dr. Ailton Bonedes - 500 - Sala 1508 - Parque Tecnológico - São José dos Campos/SP - CEP 12247-016 - Tel. (12) 9.943-0232  
[www.climatempo.com.br](http://www.climatempo.com.br)    [www.climatempoconsultoria.com.br](http://www.climatempoconsultoria.com.br)    [www.stormgeo.com](http://www.stormgeo.com)    17 de 19

### 3 Referências

- 1- Instituto Nacional de Meteorologia (INMET) - <http://www.inmet.gov.br>
- 2 - Centro Nacional de Monitoramento e Alertas de Desastres Naturais (CEMADEN) - <http://www2.cemaden.gov.br/>
- 3 - Guide to Meteorological Instruments and Methods of Observation - <https://www.posmet.ufv.br/wp-content/uploads/2016/09/MET-474-WMO-Guide.pdf>
- 4 - CALVETTI, L., BENETI, C., GONÇALVES, J. E., MOREIRA, I. A., DUQUIA, C., BREDA, Â., & ALVES, T. A. (2006, August). Definição de classes de precipitação para utilização em previsões por categoria e hidrológica. In XIV Congresso Brasileiro de Meteorologia.

Sede Climatempo - Avenida Paulista, 302 - 5º andar | Sala 63 - Bela Vista - São Paulo/SP - CEP 01310-000 - Tel. (11) 3736-4591

Labo Climatempo - Av. Dr. Aribino Bordesan - 300 - Sala 1308 - Parque Tecnológico - São José dos Campos/SP - CEP 12247-016 - Tel. (12) 9.943-0232  
[www.climatempo.com.br](http://www.climatempo.com.br)      [www.climatempoconsultoria.com.br](http://www.climatempoconsultoria.com.br)      [www.stormgeo.com](http://www.stormgeo.com)      18 de 19

#### 4 Anexos

Tabela 5: Escala Beaufort que apresenta as características do vento associadas a impactos dependendo do seu grau de intensidade.

Escala Beaufort			
Grau	Designação	Intensidade do Vento (km/h)	Efeitos sobre o continente
0	Calmo	<1	Fumaça sobe na vertical.
1	Aragem	1 – 5	Fumaça indica direção do vento.
2	Brisa leve	6 – 11	Sente o vento no rosto; As folhas das árvores movem; os moinhos começam a trabalhar.
3	Brisa fraca	12 – 19	As folhas agitam-se e as bandeiras desfaldam ao vento.
4	Brisa moderada	20 – 28	Poeira e pequenos papéis levantados; movem-se os galhos das árvores.
5	Brisa forte	29 – 38	Movimentação de grandes galhos e árvores pequenas.
6	Vento fresco	39 – 49	Movem-se os ramos das árvores; dificuldade em manter um guarda chuva aberto; assobio em fios de postes.
7	Vento forte	50 – 61	Movem-se as árvores grandes; dificuldade em andar contra o vento.
8	Ventania	62 – 74	Quebram-se galhos de árvores; dificuldade em andar contra o vento; barcos permanecem nos portos.
9	Ventania forte	75 – 88	Danos em árvores e pequenas construções; impossível andar contra o vento.
10	Tempestade	89 – 103	Árvores arrojadas; danos estruturais em construções.
11	Tempestade violenta	104 – 118	Estrago generalizado em construções.
12	Tempestade	119 – 133	Extensos danos e destruições em construções.

Tabela 6: Escala de intensidade da chuva de acordo com Calvetti et al. (2006), referência [4].

Intensidade	Intervalo em mm/dia
Chuvisco	até 2,5 mm/dia
Chuva fraca	2,5 - 10 mm/dia
Chuva moderada	10 - 25 mm/dia
Chuva forte	25 - 50 mm/dia
Chuva extrema	maior que 50 mm/dia

Sede Climatempo - Avenida Paulista, 302 - 5º andar | Sala 63 - Bela Vista - São Paulo/SP - CEP 01310-000 - Tel. (11) 3736-4591

Labo Climatempo - Av. Dr. Ailton Bonedes - 500 - Sala 1308 - Parque Tecnológico - São José dos Campos/SP - CEP 12247-016 - Tel. (12) 9.943-0232  
[www.climatempo.com.br](http://www.climatempo.com.br) [www.climatempoconsultoria.com.br](http://www.climatempoconsultoria.com.br) [www.stormgeo.com](http://www.stormgeo.com) 19 de 19



**Marcelly Sondermann**  
**Meteorologista**  
**CREA 2020108081**



**Anexo IV** – Decretos de Situação de Emergência emitidos pelos municípios atingidos pelo evento

Não houve emissão de decretos pelos municípios da área de concessão da CEEE Equatorial.



**Anexo V – Lista das Ocorrências Relacionadas à Situação de Emergência**

OCOR	FATO_GERADOR	NIVEL_TENSAO	INI_OC	MUNICIPIO	AL_OC	CAUSA	TP	TD	TE
2023-700972	INTERNA;NÃO PROGRAMADA;MEIO AMBIENTE;VENTO	13800	04/10/2023 03:53:46	CAMAQUA	CAM 14	311 - VENTO	6,23	15	411
2023-700743	INTERNA;NÃO PROGRAMADA;MEIO AMBIENTE;DESCARGA ATMOSFÉRICA	13800	04/10/2023 01:27:00	CIDREIRA	PIN 2	303 - DESCARGA ATMOSFERICA	10,98	297,38	62,97
2023-701172	INTERNA;NÃO PROGRAMADA;MEIO AMBIENTE;DESCARGA ATMOSFÉRICA	13800	04/10/2023 03:17:52	IMBE	ATS 3	303 - DESCARGA ATMOSFERICA	316,78	17,48	21,63
2023-700674	INTERNA;NÃO PROGRAMADA;MEIO AMBIENTE;VENTO	13800	04/10/2023 00:45:23	PELOTAS	PEL1 103	311 - VENTO	52,33	20,52	134,25
2023-704947	INTERNA;NÃO PROGRAMADA;MEIO AMBIENTE;ÁRVORE OU VEGETAÇÃO	13800	04/10/2023 11:09:32	SAO LOURENCO DO SUL	SLO 4	304 - ARVORE OU VEGETACAO	1371,82	27,18	7,92
2023-701309	INTERNA;NÃO PROGRAMADA;MEIO AMBIENTE;VENTO	13800	04/10/2023 03:08:29	VIAMAO	VIA 116	311 - VENTO	248,62	56,18	198,47
2023-700703	INTERNA;NÃO PROGRAMADA;MEIO AMBIENTE;DESCARGA ATMOSFÉRICA	13800	04/10/2023 00:56:58	CERRO GRANDE DO SUL	VAS 2	303 - DESCARGA ATMOSFERICA	39,22	413,13	9,23
2023-700878	INTERNA;NÃO PROGRAMADA;MEIO AMBIENTE;ÁRVORE OU VEGETAÇÃO	13800	04/10/2023 01:58:32	VIAMAO	VIA 117	304 - ARVORE OU VEGETACAO	275,37	36,03	35,42
2023-700459	INTERNA;NÃO PROGRAMADA;MEIO AMBIENTE;ÁRVORE OU VEGETAÇÃO	13800	03/10/2023 22:15:00	CAMAQUA	CAM 13	304 - ARVORE OU VEGETACAO	11,43	2,57	1288,25
2023-703820	INTERNA;NÃO PROGRAMADA;MEIO AMBIENTE;VENTO	13800	04/10/2023 16:03:24	PORTO ALEGRE	PAL16161	311 - VENTO	108,98	128,45	150,83
2023-704279	INTERNA;NÃO PROGRAMADA;MEIO AMBIENTE;VENTO	220	04/10/2023 18:35:10	XANGRI-LA	ATS 5	311 - VENTO	200,88	51,37	101,98
2023-700795	INTERNA;NÃO PROGRAMADA;MEIO AMBIENTE;DESCARGA ATMOSFÉRICA	13800	04/10/2023 02:02:47	OSORIO	OSO1 15	303 - DESCARGA ATMOSFERICA	52,22	165,77	224,33
2023-705166	INTERNA;NÃO PROGRAMADA;MEIO AMBIENTE;VENTO	220	04/10/2023 08:53:24	CAMAQUA	CAM 15	311 - VENTO	1480,9	4,42	126,97
2023-702073	INTERNA;NÃO PROGRAMADA;MEIO AMBIENTE;VENTO	13800	04/10/2023 01:21:48	PORTO ALEGRE	RIN 11	311 - VENTO	498,63	33,32	26,25
2023-700752	INTERNA;NÃO PROGRAMADA;MEIO AMBIENTE;VENTO	13800	04/10/2023 01:26:23	PORTO ALEGRE	PAL3 311	311 - VENTO	16,27	163,17	78,18
2023-700760	INTERNA;NÃO PROGRAMADA;MEIO AMBIENTE;ÁRVORE OU VEGETAÇÃO	13800	04/10/2023 01:37:56	CANGUCU	CGU 6	304 - ARVORE OU VEGETACAO	17,77	503,43	113,75
2023-700370	INTERNA;NÃO PROGRAMADA;MEIO AMBIENTE;DESCARGA ATMOSFÉRICA	13800	03/10/2023 21:10:02	TURUCU	SLO 5	303 - DESCARGA ATMOSFERICA	133,38	33,1	13,38
2023-699206	INTERNA;NÃO PROGRAMADA;MEIO AMBIENTE;VENTO	220	03/10/2023 12:22:27	ARROIO DO SAL	ASA 1	311 - VENTO	101,17	1,25	2,52
2023-700861	INTERNA;NÃO PROGRAMADA;MEIO AMBIENTE;VENTO	13800	03/10/2023 23:32:59	PELOTAS	PEL5 511	311 - VENTO	281,25	34,95	48,78
2023-702389	INTERNA;NÃO PROGRAMADA;MEIO AMBIENTE;VENTO	13800	04/10/2023 08:53:54	CRISTAL	SLO 6	311 - VENTO	205,07	91,58	9,78
2023-702862	INTERNA;NÃO PROGRAMADA;MEIO AMBIENTE;VENTO	220	04/10/2023 08:33:30	CRISTAL	CAM 13	311 - VENTO	1693,18	38,97	59,35
2023-703566	INTERNA;NÃO PROGRAMADA;MEIO AMBIENTE;ÁRVORE OU VEGETAÇÃO	13800	04/10/2023 15:17:50	MORRINHOS DO SUL	TOR 6	304 - ARVORE OU VEGETACAO	131,9	63,15	45,07
2023-700100	INTERNA;NÃO PROGRAMADA;MEIO AMBIENTE;VENTO	220	03/10/2023 19:20:29	SENTINELA DO SUL	VAS 2	311 - VENTO	34,88	131,28	75,97
2023-701316	INTERNA;NÃO PROGRAMADA;MEIO AMBIENTE;DESCARGA ATMOSFÉRICA	13800	04/10/2023 06:25:23	CAMAQUA	CAM 17	303 - DESCARGA ATMOSFERICA	249	2129	316,62
2023-700305	INTERNA;NÃO PROGRAMADA;MEIO AMBIENTE;DESCARGA ATMOSFÉRICA	220	03/10/2023 16:56:19	CHUVISCA	DFE 02	303 - DESCARGA ATMOSFERICA	1408,3	1364,8	2,35
2023-699496	INTERNA;NÃO PROGRAMADA;MEIO AMBIENTE;ÁRVORE OU VEGETAÇÃO	220	03/10/2023 14:57:49	OSORIO	OSO1 14	304 - ARVORE OU VEGETACAO	160,5	71,97	15,32
2023-703633	INTERNA;NÃO PROGRAMADA;MEIO AMBIENTE;ÁRVORE OU VEGETAÇÃO	220	04/10/2023 13:45:01	CHARQUEADAS	CHA2 2	304 - ARVORE OU VEGETACAO	231,88	4,87	78,03
2023-703383	INTERNA;NÃO PROGRAMADA;MEIO AMBIENTE;VENTO	220	04/10/2023 12:13:01	PORTO ALEGRE	MDE 12	311 - VENTO	280,52	2,93	21,53
2023-703314	INTERNA;NÃO PROGRAMADA;MEIO AMBIENTE;VENTO	13800	04/10/2023 13:41:27	PORTO ALEGRE	PAL8 89	311 - VENTO	40,53	90,92	200,88
2023-703854	INTERNA;NÃO PROGRAMADA;MEIO AMBIENTE;VENTO	220	04/10/2023 13:29:19	BARRA DO RIBEIRO	VAS 5	311 - VENTO	1485,22	25,05	21,08
2023-702228	INTERNA;NÃO PROGRAMADA;MEIO AMBIENTE;ÁRVORE OU VEGETAÇÃO	220	04/10/2023 09:33:59	PORTO ALEGRE	PAL10108	304 - ARVORE OU VEGETACAO	127,4	14,42	158,13
2023-698897	INTERNA;NÃO PROGRAMADA;MEIO AMBIENTE;ÁRVORE OU VEGETAÇÃO	220	03/10/2023 10:26:41	IMBE	ATS 4	304 - ARVORE OU VEGETACAO	226,43	19,72	54,73
2023-700833	INTERNA;NÃO PROGRAMADA;MEIO AMBIENTE;VENTO	13800	04/10/2023 02:22:36	MOSTARDAS	MOS 1	311 - VENTO	339,23	80,9	289,2
2023-700119	INTERNA;NÃO PROGRAMADA;MEIO AMBIENTE;VENTO	13800	03/10/2023 18:27:43	ARAMBARE	CAM2 22	311 - VENTO	66,57	42,17	19,07
2023-704770	INTERNA;NÃO PROGRAMADA;MEIO AMBIENTE;VENTO	13800	04/10/2023 08:22:12	RIO GRANDE	TAI 1	311 - VENTO	1471,7	120,6	37,5
2023-704392	INTERNA;NÃO PROGRAMADA;MEIO AMBIENTE;VENTO	220	04/10/2023 17:28:30	CANGUCU	CGU 7	311 - VENTO	1249,88	1541,08	33,02
2023-700713	INTERNA;NÃO PROGRAMADA;MEIO AMBIENTE;DESCARGA ATMOSFÉRICA	220	04/10/2023 01:03:03	ARROIO DOS RATOS	ARE 1	303 - DESCARGA ATMOSFERICA	435,4	14,87	7

2023-702342	INTERNA;NÃO PROGRAMADA;MEIO AMBIENTE;VENTO	13800	04/10/2023 09:54:03	ARROIO DOS RATOS	ARE 2	311 - VENTO	2706,82	52,2	8,03
2023-700539	INTERNA;NÃO PROGRAMADA;MEIO AMBIENTE;VENTO	220	03/10/2023 22:54:00	RIO GRANDE	CSN 4	311 - VENTO	607,82	147,78	35,6
2023-703653	INTERNA;NÃO PROGRAMADA;MEIO AMBIENTE;VENTO	220	04/10/2023 15:40:34	CAMAQUA	CAM2 21	311 - VENTO	1324,43	0,17	144,15
2023-701795	INTERNA;NÃO PROGRAMADA;MEIO AMBIENTE;VENTO	13800	04/10/2023 06:48:16	MINAS DO LEO	ARE 3	311 - VENTO	198,57	98,95	9,35
2023-704053	INTERNA;NÃO PROGRAMADA;MEIO AMBIENTE;VENTO	220	04/10/2023 17:35:09	ELDORADO DO SUL	ELD 1	311 - VENTO	917,17	4,17	35,52
2023-703774	INTERNA;NÃO PROGRAMADA;MEIO AMBIENTE;VENTO	220	04/10/2023 16:19:49	CAPAO DA CANOA	ATL 6	311 - VENTO	228,05	5,73	6,75
2023-703088	INTERNA;NÃO PROGRAMADA;MEIO AMBIENTE;DESCARGA ATMOSFÉRICA	13800	04/10/2023 03:32:38	CANGUCU	CGU 5	303 - DESCARGA ATMOSFERICA	1165,98	34,13	18,1
2023-704274	INTERNA;NÃO PROGRAMADA;MEIO AMBIENTE;VENTO	13800	04/10/2023 18:39:10	MOSTARDAS	MOS 3	311 - VENTO	995	14,83	12,65
2023-699243	INTERNA;NÃO PROGRAMADA;MEIO AMBIENTE;VENTO	220	03/10/2023 13:13:05	PORTO ALEGRE	PAL12124	311 - VENTO	534,87	24,32	12,88
2023-699811	INTERNA;NÃO PROGRAMADA;MEIO AMBIENTE;VENTO	13800	03/10/2023 16:51:34	PEDRAS ALTAS	UPME 2	311 - VENTO	21,97	96,22	2,58
2023-701428	INTERNA;NÃO PROGRAMADA;MEIO AMBIENTE;DESCARGA ATMOSFÉRICA	220	04/10/2023 07:17:00	CANGUCU	MRE 01	303 - DESCARGA ATMOSFERICA	1598,78	54,28	22,7
2023-700449	INTERNA;NÃO PROGRAMADA;MEIO AMBIENTE;VENTO	220	03/10/2023 22:05:19	IMBE	TRA 7	311 - VENTO	681,07	17,92	18,62
2023-702165	INTERNA;NÃO PROGRAMADA;MEIO AMBIENTE;DESCARGA ATMOSFÉRICA	13800	04/10/2023 05:56:28	LAVRAS DO SUL	BAG2 22	303 - DESCARGA ATMOSFERICA	201,82	15,25	4958,47
2023-703036	INTERNA;NÃO PROGRAMADA;MEIO AMBIENTE;DESCARGA ATMOSFÉRICA	13800	04/10/2023 12:51:21	SAO JERONIMO	DFE 01	303 - DESCARGA ATMOSFERICA	368,58	104,08	77,07
2023-700604	INTERNA;NÃO PROGRAMADA;MEIO AMBIENTE;VENTO	13800	03/10/2023 23:31:44	CANGUCU	CGU 5	311 - VENTO	134,42	740,48	248,37
2023-707731	INTERNA;NÃO PROGRAMADA;MEIO AMBIENTE;DESCARGA ATMOSFÉRICA	220	04/10/2023 09:53:42	ARAMBARE	CAM 18	303 - DESCARGA ATMOSFERICA	4351,13	55,6	19,57
2023-700190	INTERNA;NÃO PROGRAMADA;MEIO AMBIENTE;DESCARGA ATMOSFÉRICA	13800	03/10/2023 19:31:23	PINHEIRO MACHADO	UPME 4	303 - DESCARGA ATMOSFERICA	694,77	202,23	23,62
2023-700527	INTERNA;NÃO PROGRAMADA;MEIO AMBIENTE;DESCARGA ATMOSFÉRICA	13800	03/10/2023 22:50:04	PIRATINI	CGU 8	303 - DESCARGA ATMOSFERICA	2194,18	0,47	22,85
2023-698905	INTERNA;NÃO PROGRAMADA;MEIO AMBIENTE;DESCARGA ATMOSFÉRICA	13800	03/10/2023 10:28:26	HERVAL	AGR 2	303 - DESCARGA ATMOSFERICA	1322,28	39,28	5,97
2023-698794	INTERNA;NÃO PROGRAMADA;MEIO AMBIENTE;DESCARGA ATMOSFÉRICA	220	03/10/2023 09:39:29	MOSTARDAS	MOS 4	303 - DESCARGA ATMOSFERICA	330,72	67,78	5382,02
2023-701220	INTERNA;NÃO PROGRAMADA;MEIO AMBIENTE;ÁRVORE OU VEGETAÇÃO	13800	04/10/2023 06:31:12	PORTO ALEGRE	PAL10106	304 - ARVORE OU VEGETACAO	3,8	190,23	53,77
2023-702631	INTERNA;NÃO PROGRAMADA;MEIO AMBIENTE;VENTO	220	04/10/2023 10:51:18	OSORIO	ATS 2	311 - VENTO	220,42	2,22	3,95
2023-704127	INTERNA;NÃO PROGRAMADA;MEIO AMBIENTE;ÁRVORE OU VEGETAÇÃO	220	04/10/2023 18:02:38	SAO JERONIMO	ARE 2	304 - ARVORE OU VEGETACAO	2460,08	26,53	27,5
2023-700405	INTERNA;NÃO PROGRAMADA;MEIO AMBIENTE;DESCARGA ATMOSFÉRICA	220	03/10/2023 21:36:16	HERVAL	AGR 2	303 - DESCARGA ATMOSFERICA	2138,42	32,82	11,6
2023-699706	INTERNA;NÃO PROGRAMADA;MEIO AMBIENTE;VENTO	220	03/10/2023 16:30:06	CAMAQUA	CAM 14	311 - VENTO	1374,7	4,05	23,7
2023-702343	INTERNA;NÃO PROGRAMADA;MEIO AMBIENTE;DESCARGA ATMOSFÉRICA	13800	04/10/2023 09:54:20	BUTIA	ARE 3	303 - DESCARGA ATMOSFERICA	371,23	44,95	42,8
2023-703188	INTERNA;NÃO PROGRAMADA;MEIO AMBIENTE;VENTO	220	04/10/2023 13:33:59	VIAMAO	VIA 114	311 - VENTO	357,97	26,32	13,98
2023-700910	INTERNA;NÃO PROGRAMADA;MEIO AMBIENTE;ÁRVORE OU VEGETAÇÃO	220	04/10/2023 02:55:52	VIAMAO	VIA 117	304 - ARVORE OU VEGETACAO	327,25	5,32	34,25
2023-699858	INTERNA;NÃO PROGRAMADA;MEIO AMBIENTE;VENTO	220	03/10/2023 17:12:31	PORTO ALEGRE	PAL6 611	311 - VENTO	1013,43	21,62	53,22
2023-699515	INTERNA;NÃO PROGRAMADA;MEIO AMBIENTE;VENTO	220	03/10/2023 15:09:03	DOM FELICIANO	DFE 03	311 - VENTO	2816,37	41,23	6,37
2023-701910	INTERNA;NÃO PROGRAMADA;MEIO AMBIENTE;VENTO	220	04/10/2023 07:40:09	MOSTARDAS	MOS 2	311 - VENTO	1454,88	196,5	28,17
2023-700458	INTERNA;NÃO PROGRAMADA;MEIO AMBIENTE;ÁRVORE OU VEGETAÇÃO	220	03/10/2023 22:14:08	ALVORADA	ALV0200212	304 - ARVORE OU VEGETACAO	1003,87	68,68	150,97
2023-702800	INTERNA;NÃO PROGRAMADA;MEIO AMBIENTE;VENTO	220	04/10/2023 11:32:37	TAPES	VAS 3	311 - VENTO	1741,17	12,28	12,97
2023-702947	INTERNA;NÃO PROGRAMADA;MEIO AMBIENTE;VENTO	13800	04/10/2023 09:40:20	ENCRUZILHADA DO SUL	ECZ 2	311 - VENTO	3810,5	54,53	14,52
2023-750249	INTERNA;NÃO PROGRAMADA;MEIO AMBIENTE;VENTO	13800	04/10/2023 06:48:17	ENCRUZILHADA DO SUL	ECZ 2	311 - VENTO	3911,72	54	16,37
2023-704466	INTERNA;NÃO PROGRAMADA;MEIO AMBIENTE;VENTO	220	04/10/2023 17:45:49	CANGUCU	CGU 6	311 - VENTO	1859,67	44,33	14,22
2023-703429	INTERNA;NÃO PROGRAMADA;MEIO AMBIENTE;VENTO	220	04/10/2023 14:35:13	ARROIO DO SAL	ASA 1	311 - VENTO	44,57	50,33	2,88
2023-701333	INTERNA;NÃO PROGRAMADA;MEIO AMBIENTE;VENTO	220	04/10/2023 05:59:51	MORRO REDONDO	MRE 01	311 - VENTO	78,83	551,15	26,53
2023-699451	INTERNA;NÃO PROGRAMADA;MEIO AMBIENTE;QUEIMA OU INCÊNDIO	220	03/10/2023 14:41:37	CIDREIRA	PIN 2	307 - QUEIMA OU INCENDIO	1321,55	0,08	44,48

2023-699950	INTERNA;NÃO PROGRAMADA;MEIO AMBIENTE;VENTO	220	03/10/2023 18:11:11	RIO GRANDE	QUI 6	311 - VENTO	1004,88	180,95	5,43
2023-703057	INTERNA;NÃO PROGRAMADA;MEIO AMBIENTE;VENTO	220	04/10/2023 12:59:34	RIO GRANDE	QUI 5	311 - VENTO	1279,12	4,08	32,53
2023-704024	INTERNA;NÃO PROGRAMADA;MEIO AMBIENTE;VENTO	220	04/10/2023 17:27:24	PELOTAS	PEL1 107	311 - VENTO	1290,8	0,18	4,55
2023-700485	INTERNA;NÃO PROGRAMADA;MEIO AMBIENTE;VENTO	220	03/10/2023 22:29:14	CANGUCU	CGU 6	311 - VENTO	2155	0,22	22,8
2023-704622	INTERNA;NÃO PROGRAMADA;MEIO AMBIENTE;DESCARGA ATMOSFÉRICA	220	04/10/2023 21:49:00	LAVRAS DO SUL	BAG2 22	303 - DESCARGA ATMOSFERICA	1,8	42,9	27,98
2023-698721	INTERNA;NÃO PROGRAMADA;MEIO AMBIENTE;VENTO	220	03/10/2023 09:13:38	GUAÍBA	GUA 111	311 - VENTO	695,73	20,08	39,28
2023-701034	INTERNA;NÃO PROGRAMADA;MEIO AMBIENTE;ÁRVORE OU VEGETAÇÃO	220	04/10/2023 05:08:40	PORTO ALEGRE	RIN 06	304 - ARVORE OU VEGETACAO	322,73	5,45	20,95
2023-700593	INTERNA;NÃO PROGRAMADA;MEIO AMBIENTE;VENTO	220	03/10/2023 23:24:28	PORTO ALEGRE	RIN 06	311 - VENTO	693,38	14,97	1432,9
2023-698837	INTERNA;NÃO PROGRAMADA;MEIO AMBIENTE;ÁRVORE OU VEGETAÇÃO	220	03/10/2023 09:57:33	MARIANA PIMENTEL	GUA 11	304 - ARVORE OU VEGETACAO	363,33	10,55	67,45
2023-703568	INTERNA;NÃO PROGRAMADA;MEIO AMBIENTE;VENTO	220	04/10/2023 15:17:50	PELOTAS	PEL1 110	311 - VENTO	1297,52	0,1	5,17
2023-700661	INTERNA;NÃO PROGRAMADA;MEIO AMBIENTE;VENTO	220	04/10/2023 00:31:31	VIAMAO	VIA 118	311 - VENTO	866,35	35,07	3,75
2023-704192	INTERNA;NÃO PROGRAMADA;MEIO AMBIENTE;ÁRVORE OU VEGETAÇÃO	13800	04/10/2023 18:22:58	XANGRI-LA	ATL 5	304 - ARVORE OU VEGETACAO	45,32	1231,42	2960,3
2023-704467	INTERNA;NÃO PROGRAMADA;MEIO AMBIENTE;DESCARGA ATMOSFÉRICA	220	04/10/2023 19:48:02	HERVAL	AGR 2	303 - DESCARGA ATMOSFERICA	888,88	59,72	28
2023-704105	INTERNA;NÃO PROGRAMADA;MEIO AMBIENTE;ÁRVORE OU VEGETAÇÃO	220	04/10/2023 17:52:50	TAPES	VAS 3	304 - ARVORE OU VEGETACAO	1386,62	13,67	13,1
2023-701750	INTERNA;NÃO PROGRAMADA;MEIO AMBIENTE;ÁRVORE OU VEGETAÇÃO	220	04/10/2023 08:08:43	CANGUCU	CGU 8	304 - ARVORE OU VEGETACAO	2142,65	17,18	10,68
2023-702902	INTERNA;NÃO PROGRAMADA;MEIO AMBIENTE;ÁRVORE OU VEGETAÇÃO	220	04/10/2023 09:54:46	CAMAQUA	DFE 02	304 - ARVORE OU VEGETACAO	1653,02	28,77	27,15
2023-704030	INTERNA;NÃO PROGRAMADA;MEIO AMBIENTE;VENTO	220	04/10/2023 17:28:22	RIO GRANDE	QUI 1	311 - VENTO	2365,73	50,7	6,77
2023-700406	INTERNA;NÃO PROGRAMADA;MEIO AMBIENTE;VENTO	220	03/10/2023 21:37:52	VIAMAO	VIA 222	311 - VENTO	1107,78	5,48	8,87
2023-703363	INTERNA;NÃO PROGRAMADA;MEIO AMBIENTE;DESCARGA ATMOSFÉRICA	220	04/10/2023 14:13:11	PELOTAS	PEL4 46	303 - DESCARGA ATMOSFERICA	1415,33	15,67	46,57
2023-704178	INTERNA;NÃO PROGRAMADA;MEIO AMBIENTE;VENTO	220	04/10/2023 18:19:07	PORTO ALEGRE	RIN 10	311 - VENTO	974,63	18,45	52,37
2023-702199	INTERNA;NÃO PROGRAMADA;MEIO AMBIENTE;ÁRVORE OU VEGETAÇÃO	220	04/10/2023 09:26:04	VIAMAO	VIA 115	304 - ARVORE OU VEGETACAO	53,25	15,02	30,8
2023-702376	INTERNA;NÃO PROGRAMADA;MEIO AMBIENTE;VENTO	220	04/10/2023 10:03:03	PORTO ALEGRE	PAL8 83	311 - VENTO	66,32	0,08	80,47
2023-699159	INTERNA;NÃO PROGRAMADA;MEIO AMBIENTE;VENTO	13800	03/10/2023 12:23:00	TAVARES	MOS 3	311 - VENTO	36,65	38,43	14,82
2023-704620	INTERNA;NÃO PROGRAMADA;MEIO AMBIENTE;QUEIMA OU INCÊNDIO	220	04/10/2023 21:41:44	PORTO ALEGRE	PAL13133	307 - QUEIMA OU INCENDIO	1071,78	894,17	33,73
2023-703355	INTERNA;NÃO PROGRAMADA;MEIO AMBIENTE;VENTO	220	04/10/2023 14:12:52	SAO LOURENCO DO SUL	SLO 1	311 - VENTO	357,28	17,43	40,73
2023-701510	INTERNA;NÃO PROGRAMADA;MEIO AMBIENTE;VENTO	13800	03/10/2023 22:46:36	TAPES	VAS 3	311 - VENTO	781,22	5,55	160,72
2023-699600	INTERNA;NÃO PROGRAMADA;MEIO AMBIENTE;ÁRVORE OU VEGETAÇÃO	13800	03/10/2023 13:59:58	PELOTAS	MRE 03	304 - ARVORE OU VEGETACAO	144,68	1031,53	376,22
2023-700643	INTERNA;NÃO PROGRAMADA;MEIO AMBIENTE;VENTO	13800	04/10/2023 00:09:24	PANTANO GRANDE	CPV 2	311 - VENTO	38,97	1920,7	115,9
2023-701511	INTERNA;NÃO PROGRAMADA;MEIO AMBIENTE;DESCARGA ATMOSFÉRICA	13800	04/10/2023 00:09:19	SAO LOURENCO DO SUL	SLO 6	303 - DESCARGA ATMOSFERICA	478,42	35,95	15,83
2023-700992	INTERNA;NÃO PROGRAMADA;MEIO AMBIENTE;ÁRVORE OU VEGETAÇÃO	13800	04/10/2023 02:13:17	CAPIVARI DO SUL	PMR 8	304 - ARVORE OU VEGETACAO	442,62	254,33	97,27
2023-703010	INTERNA;NÃO PROGRAMADA;MEIO AMBIENTE;VENTO	220	04/10/2023 09:27:51	CAPAO DO LEAO	PEL3 35	311 - VENTO	468,65	92,15	137,25
2023-703119	INTERNA;NÃO PROGRAMADA;MEIO AMBIENTE;VENTO	13800	04/10/2023 13:13:42	CANGUCU	CGU 9	311 - VENTO	3295,6	14,08	8,82
2023-702798	INTERNA;NÃO PROGRAMADA;MEIO AMBIENTE;DESCARGA ATMOSFÉRICA	13800	04/10/2023 03:07:12	DOM FELICIANO	CPV 3	303 - DESCARGA ATMOSFERICA	1755,48	69,18	8,57
2023-700571	INTERNA;NÃO PROGRAMADA;MEIO AMBIENTE;DESCARGA ATMOSFÉRICA	13800	03/10/2023 22:45:07	CANGUCU	CGU 8	303 - DESCARGA ATMOSFERICA	94,32	38,73	26,32
2023-699067	INTERNA;NÃO PROGRAMADA;MEIO AMBIENTE;VENTO	220	03/10/2023 11:41:06	PORTO ALEGRE	MDE 5	311 - VENTO	1323	30,57	57,82
2023-702055	INTERNA;NÃO PROGRAMADA;MEIO AMBIENTE;DESCARGA ATMOSFÉRICA	13800	04/10/2023 07:43:38	ENCRUZILHADA DO SUL	ECZ 2	303 - DESCARGA ATMOSFERICA	930,8	29,18	8,95
2023-701200	INTERNA;NÃO PROGRAMADA;MEIO AMBIENTE;DESCARGA ATMOSFÉRICA	13800	04/10/2023 02:02:03	ARROIO DOS RATOS	ARE 1	303 - DESCARGA ATMOSFERICA	317,82	47,4	9,23
2023-699394	INTERNA;NÃO PROGRAMADA;MEIO AMBIENTE;DESCARGA ATMOSFÉRICA	13800	03/10/2023 13:38:44	SAO LOURENCO DO SUL	SLO 6	303 - DESCARGA ATMOSFERICA	380,95	26,47	4,8
2023-702148	INTERNA;NÃO PROGRAMADA;MEIO AMBIENTE;VENTO	220	04/10/2023 08:58:47	MOSTARDAS	MOS 3	311 - VENTO	269,48	15,12	48,02

2023-703547	INTERNA;NÃO PROGRAMADA;MEIO AMBIENTE;ÁRVORE OU VEGETAÇÃO	220	04/10/2023 15:08:42	PORTO ALEGRE	PAL14142	304 - ARVORE OU VEGETACAO	1713,22	30,17	1205,92
2023-701120	INTERNA;NÃO PROGRAMADA;MEIO AMBIENTE;VENTO	13800	04/10/2023 00:53:06	PELOTAS	PEL3 36	311 - VENTO	1098,53	877,58	150,4
2023-702799	INTERNA;NÃO PROGRAMADA;MEIO AMBIENTE;VENTO	13800	04/10/2023 10:17:58	DOM FELICIANO	DFE 04	311 - VENTO	1806,43	114,47	0
2023-705141	INTERNA;NÃO PROGRAMADA;MEIO AMBIENTE;VENTO	13800	04/10/2023 22:39:10	CAMAQUA	CAM 17	311 - VENTO	976,48	2654,93	381,42
2023-700337	INTERNA;NÃO PROGRAMADA;MEIO AMBIENTE;VENTO	220	03/10/2023 20:57:23	PANTANO GRANDE	CPV 3	311 - VENTO	102,1	4,73	17,47
2023-703139	INTERNA;NÃO PROGRAMADA;MEIO AMBIENTE;VENTO	220	04/10/2023 13:20:12	XANGRI-LA	ATS 5	311 - VENTO	111,15	218,45	42,27
2023-703443	INTERNA;NÃO PROGRAMADA;MEIO AMBIENTE;DESCARGA ATMOSFÉRICA	220	04/10/2023 13:36:24	SAO LOURENCO DO SUL	SLO 4	303 - DESCARGA ATMOSFERICA	1258,75	6,77	43,9
2023-700965	INTERNA;NÃO PROGRAMADA;MEIO AMBIENTE;DESCARGA ATMOSFÉRICA	13800	04/10/2023 02:06:37	CAPAO DA CANOA	TAR 1	303 - DESCARGA ATMOSFERICA	225,15	31,12	117,97
2023-700138	INTERNA;NÃO PROGRAMADA;MEIO AMBIENTE;DESCARGA ATMOSFÉRICA	13800	03/10/2023 19:20:18	PINHEIRO MACHADO	UPME 4	303 - DESCARGA ATMOSFERICA	707,7	79,07	22,93
2023-702987	INTERNA;NÃO PROGRAMADA;MEIO AMBIENTE;DESCARGA ATMOSFÉRICA	13800	04/10/2023 12:33:31	SAO JERONIMO	DFE 01	303 - DESCARGA ATMOSFERICA	1378,55	47,07	52,42
2023-702363	INTERNA;NÃO PROGRAMADA;MEIO AMBIENTE;VENTO	13800	04/10/2023 09:58:32	ARAMBARE	CAM 18	311 - VENTO	356,8	2488,4	204,82
2023-705234	INTERNA;NÃO PROGRAMADA;MEIO AMBIENTE;ÁRVORE OU VEGETAÇÃO	13800	04/10/2023 18:10:12	BARAO DO TRIUNFO	VAS 2	304 - ARVORE OU VEGETACAO	1129,22	97,18	71,57
2023-703956	INTERNA;NÃO PROGRAMADA;MEIO AMBIENTE;VENTO	13800	04/10/2023 16:57:19	SAO LOURENCO DO SUL	SLO 4	311 - VENTO	181,53	31,57	18,15
2023-700759	INTERNA;NÃO PROGRAMADA;MEIO AMBIENTE;VENTO	13800	04/10/2023 01:42:30	PORTO ALEGRE	PAL16162	311 - VENTO	6,43	24,5	308,55
2023-701086	INTERNA;NÃO PROGRAMADA;MEIO AMBIENTE;ÁRVORE OU VEGETAÇÃO	13800	04/10/2023 05:34:20	BARRA DO RIBEIRO	VAS 5	304 - ARVORE OU VEGETACAO	555,03	18,82	6,78
2023-701347	INTERNA;NÃO PROGRAMADA;MEIO AMBIENTE;VENTO	13800	04/10/2023 02:40:52	CAMAQUA	CAM 17	311 - VENTO	287,13	814,55	29,48
2023-699384	INTERNA;NÃO PROGRAMADA;MEIO AMBIENTE;VENTO	13800	03/10/2023 10:59:19	CANGUCU	CGU 6	311 - VENTO	115,32	106,32	1564,05
2023-704447	INTERNA;NÃO PROGRAMADA;MEIO AMBIENTE;ÁRVORE OU VEGETAÇÃO	220	04/10/2023 19:08:25	MAMPITUBA	TOR 6	304 - ARVORE OU VEGETACAO	725,07	208,52	73,45
2023-700656	INTERNA;NÃO PROGRAMADA;MEIO AMBIENTE;DESCARGA ATMOSFÉRICA	220	04/10/2023 00:12:15	CAMAQUA	CAM 18	303 - DESCARGA ATMOSFERICA	602,18	521,83	212,73
2023-704212	INTERNA;NÃO PROGRAMADA;MEIO AMBIENTE;VENTO	220	04/10/2023 17:26:11	PANTANO GRANDE	CPV 3	311 - VENTO	309,82	0,1	67,9
2023-703861	INTERNA;NÃO PROGRAMADA;MEIO AMBIENTE;VENTO	13800	04/10/2023 16:47:47	PIRATINI	CGU 6	311 - VENTO	2500,67	570,63	66,35
2023-704337	INTERNA;NÃO PROGRAMADA;MEIO AMBIENTE;ÁRVORE OU VEGETAÇÃO	13800	04/10/2023 16:54:20	PELOTAS	MRE 01	304 - ARVORE OU VEGETACAO	906,62	13,88	16,75
2023-702399	INTERNA;NÃO PROGRAMADA;MEIO AMBIENTE;ÁRVORE OU VEGETAÇÃO	220	04/10/2023 07:06:54	BUTIA	ARE 3	304 - ARVORE OU VEGETACAO	663,08	17,05	169,62
2023-700169	INTERNA;NÃO PROGRAMADA;MEIO AMBIENTE;VENTO	220	03/10/2023 18:58:48	CAPAO DA CANOA	CPN 2	311 - VENTO	261,17	2	13,98
2023-699984	INTERNA;NÃO PROGRAMADA;MEIO AMBIENTE;VENTO	13800	03/10/2023 18:27:18	ENCRUZILHADA DO SUL	ECZ 2	311 - VENTO	2745,78	1386,67	136,25
2023-702858	INTERNA;NÃO PROGRAMADA;MEIO AMBIENTE;ÁRVORE OU VEGETAÇÃO	13800	04/10/2023 05:56:45	CAMAQUA	CAM 11	304 - ARVORE OU VEGETACAO	356,25	1270,85	220,9
2023-700434	INTERNA;NÃO PROGRAMADA;MEIO AMBIENTE;ÁRVORE OU VEGETAÇÃO	13800	03/10/2023 22:02:00	CAPAO DO LEAO	PEL3 33	304 - ARVORE OU VEGETACAO	53,2	5,52	1184,28
2023-701829	INTERNA;NÃO PROGRAMADA;MEIO AMBIENTE;DESCARGA ATMOSFÉRICA	13800	03/10/2023 22:17:13	SENTINELA DO SUL	VAS 2	303 - DESCARGA ATMOSFERICA	715,55	0,07	12,77
2023-703616	INTERNA;NÃO PROGRAMADA;MEIO AMBIENTE;VENTO	220	04/10/2023 15:27:50	VIAMAO	VIA 115	311 - VENTO	478,93	6,1	22,08
2023-704696	INTERNA;NÃO PROGRAMADA;MEIO AMBIENTE;VENTO	220	04/10/2023 22:30:28	PORTO ALEGRE	PAL6 68	311 - VENTO	336,78	30,95	125,8
2023-702182	INTERNA;NÃO PROGRAMADA;MEIO AMBIENTE;DESCARGA ATMOSFÉRICA	13800	04/10/2023 00:52:35	MARIANA PIMENTEL	VAS 1	303 - DESCARGA ATMOSFERICA	991,97	120,6	10,12
2023-708478	INTERNA;NÃO PROGRAMADA;MEIO AMBIENTE;VENTO	13800	04/10/2023 19:41:38	CAMAQUA	CAM 12	311 - VENTO	3174,27	46,98	7,25
2023-701668	INTERNA;NÃO PROGRAMADA;MEIO AMBIENTE;DESCARGA ATMOSFÉRICA	220	04/10/2023 07:38:33	HERVAL	AGR 2	303 - DESCARGA ATMOSFERICA	200,5	33,9	45,8
2023-700920	INTERNA;NÃO PROGRAMADA;MEIO AMBIENTE;DESCARGA ATMOSFÉRICA	220	04/10/2023 02:46:47	PORTO ALEGRE	PAL121211	303 - DESCARGA ATMOSFERICA	216,68	325,95	53,58
2023-700164	INTERNA;NÃO PROGRAMADA;MEIO AMBIENTE;VENTO	220	03/10/2023 18:45:37	CAPAO DA CANOA	CPN 2	311 - VENTO	143,57	106,63	22,77
2023-702873	INTERNA;NÃO PROGRAMADA;MEIO AMBIENTE;VENTO	13800	04/10/2023 11:50:50	RIO GRANDE	CSN 4	311 - VENTO	1213,12	124,3	13
2023-703029	INTERNA;NÃO PROGRAMADA;MEIO AMBIENTE;DESCARGA ATMOSFÉRICA	13800	04/10/2023 12:36:58	CHUVISCA	DFE 02	303 - DESCARGA ATMOSFERICA	1262,1	1935,65	271,28
2023-702372	INTERNA;NÃO PROGRAMADA;MEIO AMBIENTE;DESCARGA ATMOSFÉRICA	13800	04/10/2023 09:32:15	ARAMBARE	CAM2 22	303 - DESCARGA ATMOSFERICA	500,3	19,03	24,42
2023-703305	INTERNA;NÃO PROGRAMADA;MEIO AMBIENTE;VENTO	220	04/10/2023 13:58:09	PORTO ALEGRE	PAL121211	311 - VENTO	162,37	10,23	2,17

RELATÓRIO DE INTERRUÇÃO EM SITUAÇÃO DE EMERGÊNCIA ISE 17.2023 – CEEE EQTL



2023-703326	INTERNA;NÃO PROGRAMADA;MEIO AMBIENTE;DESCARGA ATMOSFÉRICA	13800	04/10/2023 14:07:26	CAMAQUA	CAM 11	303 - DESCARGA ATMOSFERICA	1392,12	4	6,85
2023-703181	INTERNA;NÃO PROGRAMADA;MEIO AMBIENTE;VENTO	13800	04/10/2023 07:19:38	ARROIO DOS RATOS	ARE 1	311 - VENTO	622,83	24,77	12,32
2023-702901	INTERNA;NÃO PROGRAMADA;MEIO AMBIENTE;ÁRVORE OU VEGETAÇÃO	13800	04/10/2023 08:05:16	MOSTARDAS	MOS 4	304 - ARVORE OU VEGETACAO	599,67	60,23	1074,83
2023-701954	INTERNA;NÃO PROGRAMADA;MEIO AMBIENTE;ÁRVORE OU VEGETAÇÃO	13800	04/10/2023 07:37:23	LAVRAS DO SUL	BAG2 22	304 - ARVORE OU VEGETACAO	3080,65	6,62	13,28
2023-702482	INTERNA;NÃO PROGRAMADA;MEIO AMBIENTE;VENTO	220	04/10/2023 10:24:16	GUAÍBA	GUA 110	311 - VENTO	1400,85	0,13	2,35
2023-698951	INTERNA;NÃO PROGRAMADA;MEIO AMBIENTE;VENTO	220	03/10/2023 10:43:52	PELOTAS	PEL1 108	311 - VENTO	3195,2	0,08	27,95
2023-699307	INTERNA;NÃO PROGRAMADA;MEIO AMBIENTE;VENTO	220	03/10/2023 13:38:39	CRISTAL	CAM 13	311 - VENTO	462,32	1,73	23,85
2023-698872	INTERNA;NÃO PROGRAMADA;MEIO AMBIENTE;VENTO	220	03/10/2023 10:13:11	ITATI	TAR 4	311 - VENTO	1469,82	47,85	34,3
2023-698847	INTERNA;NÃO PROGRAMADA;MEIO AMBIENTE;VENTO	220	03/10/2023 10:06:52	PELOTAS	PEL1 110	311 - VENTO	1394,03	3,98	11,03
2023-699410	INTERNA;NÃO PROGRAMADA;MEIO AMBIENTE;DESCARGA ATMOSFÉRICA	220	03/10/2023 14:22:37	PORTO ALEGRE	ELD 3	303 - DESCARGA ATMOSFERICA	203,22	2,43	1811
2023-698717	INTERNA;NÃO PROGRAMADA;MEIO AMBIENTE;VENTO	220	03/10/2023 09:10:04	CAMAQUA	CAM 11	311 - VENTO	1673,18	41,62	13,97
2023-704369	INTERNA;NÃO PROGRAMADA;MEIO AMBIENTE;DESCARGA ATMOSFÉRICA	220	04/10/2023 19:10:48	PELOTAS	PEL4 46	303 - DESCARGA ATMOSFERICA	1260,38	12,47	15,35
2023-704562	INTERNA;NÃO PROGRAMADA;MEIO AMBIENTE;VENTO	220	04/10/2023 20:44:07	SERTAO SANTANA	VAS 1	311 - VENTO	1414,83	4,78	7,12
2023-703966	INTERNA;NÃO PROGRAMADA;MEIO AMBIENTE;VENTO	220	04/10/2023 17:09:20	PORTO ALEGRE	PAL10101	311 - VENTO	1030,38	13,7	3,32
2023-700022	INTERNA;NÃO PROGRAMADA;MEIO AMBIENTE;VENTO	220	03/10/2023 18:44:24	PELOTAS	PEL4 46	311 - VENTO	2279,7	30,28	36,4
2023-701264	INTERNA;NÃO PROGRAMADA;MEIO AMBIENTE;DESCARGA ATMOSFÉRICA	220	04/10/2023 06:43:48	HERVAL	AGR 2	303 - DESCARGA ATMOSFERICA	161,82	15,88	13
2023-699676	INTERNA;NÃO PROGRAMADA;MEIO AMBIENTE;VENTO	220	03/10/2023 16:23:04	OSORIO	OSO1 16	311 - VENTO	1036,9	15,08	24,47
2023-698849	INTERNA;NÃO PROGRAMADA;MEIO AMBIENTE;ÁRVORE OU VEGETAÇÃO	220	03/10/2023 10:06:15	CERRO GRANDE DO SUL	VAS 2	304 - ARVORE OU VEGETACAO	1353,83	7,13	5,47
2023-700271	INTERNA;NÃO PROGRAMADA;MEIO AMBIENTE;VENTO	220	03/10/2023 20:35:02	PELOTAS	PEL4 46	311 - VENTO	786,52	8,07	14,38
2023-699690	INTERNA;NÃO PROGRAMADA;MEIO AMBIENTE;VENTO	220	03/10/2023 16:27:11	PORTO ALEGRE	MDE 9	311 - VENTO	192,98	43,07	3,75
2023-703162	INTERNA;NÃO PROGRAMADA;MEIO AMBIENTE;VENTO	220	04/10/2023 13:27:02	RIO GRANDE	RGR2 29	311 - VENTO	1567,28	14,52	7,87
2023-702941	INTERNA;NÃO PROGRAMADA;MEIO AMBIENTE;VENTO	220	04/10/2023 12:16:39	PORTO ALEGRE	PAL10108	311 - VENTO	1266,58	91,92	22,13
2023-703238	INTERNA;NÃO PROGRAMADA;MEIO AMBIENTE;VENTO	220	04/10/2023 13:48:16	PORTO ALEGRE	PAL8 81	311 - VENTO	243,95	21,28	103,72
2023-699625	INTERNA;NÃO PROGRAMADA;MEIO AMBIENTE;VENTO	220	03/10/2023 15:57:03	SANTO ANTONIO DA PATRULHA	SAO 2	311 - VENTO	1661,7	7,65	42,6
2023-703485	INTERNA;NÃO PROGRAMADA;MEIO AMBIENTE;VENTO	220	04/10/2023 14:52:16	XANGRI-LA	ATS 6	311 - VENTO	38,42	12,02	28,48
2023-701399	INTERNA;NÃO PROGRAMADA;MEIO AMBIENTE;DESCARGA ATMOSFÉRICA	220	04/10/2023 07:11:01	SAO LOURENCO DO SUL	SLO 6	303 - DESCARGA ATMOSFERICA	143,02	15,03	10,68
2023-698950	INTERNA;NÃO PROGRAMADA;MEIO AMBIENTE;VENTO	220	03/10/2023 10:41:43	RIO GRANDE	RGR1 12	311 - VENTO	1324,68	57,65	324,95
2023-700300	INTERNA;NÃO PROGRAMADA;MEIO AMBIENTE;VENTO	220	03/10/2023 20:49:42	ALVORADA	ALV 3	311 - VENTO	1181,48	19,73	236,47
2023-704296	INTERNA;NÃO PROGRAMADA;MEIO AMBIENTE;DESCARGA ATMOSFÉRICA	220	04/10/2023 18:47:08	HERVAL	AGR 2	303 - DESCARGA ATMOSFERICA	839,25	5,52	20,7
2023-704250	INTERNA;NÃO PROGRAMADA;MEIO AMBIENTE;VENTO	220	04/10/2023 18:31:30	PALMARES DO SUL	PIN 8	311 - VENTO	1308,42	30,95	9,85
2023-699848	INTERNA;NÃO PROGRAMADA;MEIO AMBIENTE;VENTO	13800	03/10/2023 17:05:35	VIAMAO	ALV 6	311 - VENTO	1294,93	2701,05	133,53
2023-703833	INTERNA;NÃO PROGRAMADA;MEIO AMBIENTE;VENTO	220	04/10/2023 16:39:16	CANGUCU	MRE 04	311 - VENTO	1382,62	30,48	49,62
2023-704552	INTERNA;NÃO PROGRAMADA;MEIO AMBIENTE;VENTO	220	04/10/2023 20:35:09	ALVORADA	ALV0200210	311 - VENTO	761,32	9,72	72,15
2023-703691	INTERNA;NÃO PROGRAMADA;MEIO AMBIENTE;VENTO	220	04/10/2023 15:50:34	ALVORADA	VIA 111	311 - VENTO	1128,02	26,73	47,13
2023-700362	INTERNA;NÃO PROGRAMADA;MEIO AMBIENTE;VENTO	220	03/10/2023 21:17:25	VIAMAO	ACL 02	311 - VENTO	1138,58	0,53	20,53
2023-701368	INTERNA;NÃO PROGRAMADA;MEIO AMBIENTE;DESCARGA ATMOSFÉRICA	13800	03/10/2023 23:34:50	ENCRUZILHADA DO SUL	ECZ 2	303 - DESCARGA ATMOSFERICA	1246,2	30,75	61,53
2023-701270	INTERNA;NÃO PROGRAMADA;MEIO AMBIENTE;DESCARGA ATMOSFÉRICA	13800	04/10/2023 03:10:17	TAPES	VAS 3	303 - DESCARGA ATMOSFERICA	490,18	18,15	8,25
2023-703955	INTERNA;NÃO PROGRAMADA;MEIO AMBIENTE;VENTO	220	04/10/2023 16:44:42	ELDORADO DO SUL	ARE 2	311 - VENTO	97,77	24,85	8,48
2023-703202	INTERNA;NÃO PROGRAMADA;MEIO AMBIENTE;VENTO	13800	04/10/2023 12:41:31	OSORIO	OSO1 11	311 - VENTO	80,83	13,45	398,7

2023-700830	INTERNA;NÃO PROGRAMADA;MEIO AMBIENTE;VENTO	13800	04/10/2023 02:21:20	CHUVISCA	DFE 02	311 - VENTO	353,25	86,58	171,53
2023-700867	INTERNA;NÃO PROGRAMADA;MEIO AMBIENTE;VENTO	13800	04/10/2023 02:32:02	CAMAQUA	CAM 14	311 - VENTO	28,88	37,1	11,98
2023-699685	INTERNA;NÃO PROGRAMADA;MEIO AMBIENTE;VENTO	13800	03/10/2023 16:24:58	RIO GRANDE	RGR3 34	311 - VENTO	93,03	1	69
2023-700005	INTERNA;NÃO PROGRAMADA;MEIO AMBIENTE;VENTO	220	03/10/2023 18:34:33	PELOTAS	PEL1 107	311 - VENTO	42,88	17,87	306,37
2023-698858	INTERNA;NÃO PROGRAMADA;MEIO AMBIENTE;VENTO	13800	03/10/2023 10:07:51	PORTO ALEGRE	PAL14141	311 - VENTO	2,15	10	15
2023-701292	INTERNA;NÃO PROGRAMADA;MEIO AMBIENTE;VENTO	13800	04/10/2023 03:38:26	OSORIO	OSO1 11	311 - VENTO	210,37	53,63	289,02
2023-702185	INTERNA;NÃO PROGRAMADA;MEIO AMBIENTE;DESCARGA ATMOSFÉRICA	13800	04/10/2023 01:00:19	GUÁIBA	GUA 11	303 - DESCARGA ATMOSFERICA	636,85	14,58	57,68
2023-701609	INTERNA;NÃO PROGRAMADA;MEIO AMBIENTE;ÁRVORE OU VEGETAÇÃO	13800	04/10/2023 07:23:31	SERTAO SANTANA	VAS 5	304 - ARVORE OU VEGETACAO	473	4,23	8,85
2023-700098	INTERNA;NÃO PROGRAMADA;MEIO AMBIENTE;DESCARGA ATMOSFÉRICA	220	03/10/2023 19:20:59	ARROIO GRANDE	POS 4	303 - DESCARGA ATMOSFERICA	790,68	10,53	14,9
2023-701240	INTERNA;NÃO PROGRAMADA;MEIO AMBIENTE;ÁRVORE OU VEGETAÇÃO	13800	04/10/2023 06:01:18	SAO LOURENCO DO SUL	SLO 6	304 - ARVORE OU VEGETACAO	67,62	1651,9	528,18
2023-704462	INTERNA;NÃO PROGRAMADA;MEIO AMBIENTE;QUEIMA OU INCÊNDIO	220	04/10/2023 19:46:00	CIDREIRA	PIN 6	307 - QUEIMA OU INCENDIO	241,6	21,13	27,62
2023-703230	INTERNA;NÃO PROGRAMADA;MEIO AMBIENTE;VENTO	220	04/10/2023 13:45:21	PORTO ALEGRE	PAL0442	311 - VENTO	172,48	23,97	80,55
2023-700444	INTERNA;NÃO PROGRAMADA;MEIO AMBIENTE;VENTO	220	03/10/2023 22:03:08	SANTO ANTONIO DA PATRULHA	SAO 2	311 - VENTO	723,63	4,07	4,37
2023-699983	INTERNA;NÃO PROGRAMADA;MEIO AMBIENTE;DESCARGA ATMOSFÉRICA	13800	03/10/2023 15:26:40	ENCRUZILHADA DO SUL	ECZ 1	303 - DESCARGA ATMOSFERICA	180,05	60,28	31,12
2023-700379	INTERNA;NÃO PROGRAMADA;MEIO AMBIENTE;DESCARGA ATMOSFÉRICA	220	03/10/2023 20:55:45	RIO GRANDE	QUI 1	303 - DESCARGA ATMOSFERICA	685,5	435,5	18
2023-704495	INTERNA;NÃO PROGRAMADA;MEIO AMBIENTE;DESCARGA ATMOSFÉRICA	220	04/10/2023 19:55:25	SAO LOURENCO DO SUL	SLO 4	303 - DESCARGA ATMOSFERICA	213,48	22,58	15,78
2023-700939	INTERNA;NÃO PROGRAMADA;MEIO AMBIENTE;ÁRVORE OU VEGETAÇÃO	220	04/10/2023 02:09:11	PORTO ALEGRE	PAL16166	304 - ARVORE OU VEGETACAO	321,55	46,1	76,17
2023-703971	INTERNA;NÃO PROGRAMADA;MEIO AMBIENTE;ÁRVORE OU VEGETAÇÃO	13800	04/10/2023 15:41:38	MOSTARDAS	MOS 3	304 - ARVORE OU VEGETACAO	366,47	8,13	7,32
2023-702922	INTERNA;NÃO PROGRAMADA;MEIO AMBIENTE;VENTO	220	04/10/2023 04:59:32	ALVORADA	VIA 226	311 - VENTO	538,18	10,23	7,77
2023-701621	INTERNA;NÃO PROGRAMADA;MEIO AMBIENTE;VENTO	13800	04/10/2023 06:54:53	PORTO ALEGRE	MDE 12	311 - VENTO	69,27	36,58	31,63
2023-704575	INTERNA;NÃO PROGRAMADA;MEIO AMBIENTE;DESCARGA ATMOSFÉRICA	13800	04/10/2023 20:52:57	GUÁIBA	GUA 13	303 - DESCARGA ATMOSFERICA	1290,22	2,47	18,15
2023-701535	INTERNA;NÃO PROGRAMADA;MEIO AMBIENTE;DESCARGA ATMOSFÉRICA	13800	04/10/2023 04:21:53	SAO LOURENCO DO SUL	SLO 4	303 - DESCARGA ATMOSFERICA	605,52	119,95	18,27
2023-701197	INTERNA;NÃO PROGRAMADA;MEIO AMBIENTE;VENTO	220	04/10/2023 06:26:01	PELOTAS	PEL1 102	311 - VENTO	248,22	28,9	4,53
2023-700545	INTERNA;NÃO PROGRAMADA;MEIO AMBIENTE;DESCARGA ATMOSFÉRICA	220	03/10/2023 22:57:19	TRAMANDAI	TRA 2	303 - DESCARGA ATMOSFERICA	547,95	92	1463,33
2023-701075	INTERNA;NÃO PROGRAMADA;MEIO AMBIENTE;VENTO	220	03/10/2023 18:59:20	CARAA	SAO 6	311 - VENTO	712,73	33,5	19,22
2023-700322	INTERNA;NÃO PROGRAMADA;MEIO AMBIENTE;DESCARGA ATMOSFÉRICA	220	03/10/2023 20:59:20	PINHEIRO MACHADO	UPME 4	303 - DESCARGA ATMOSFERICA	923,6	64,72	8,35
2023-700510	INTERNA;NÃO PROGRAMADA;MEIO AMBIENTE;ÁRVORE OU VEGETAÇÃO	13800	03/10/2023 22:43:43	CAMAQUA	CAM 11	304 - ARVORE OU VEGETACAO	916,57	38,37	17,08
2023-701794	INTERNA;NÃO PROGRAMADA;MEIO AMBIENTE;VENTO	220	04/10/2023 04:55:14	BUTIA	ARE 4	311 - VENTO	1047,35	11,3	34,13
2023-702096	INTERNA;NÃO PROGRAMADA;MEIO AMBIENTE;VENTO	220	04/10/2023 07:42:49	ALVORADA	ALV 1	311 - VENTO	204	12,32	77,2
2023-704522	INTERNA;NÃO PROGRAMADA;MEIO AMBIENTE;DESCARGA ATMOSFÉRICA	220	04/10/2023 19:10:11	ARROIO DOS RATOS	ARE 1	303 - DESCARGA ATMOSFERICA	276,18	80,15	24,48
2023-704441	INTERNA;NÃO PROGRAMADA;MEIO AMBIENTE;VENTO	220	04/10/2023 19:40:03	PORTO ALEGRE	PAL12123	311 - VENTO	983,68	0,07	2,32
2023-704361	INTERNA;NÃO PROGRAMADA;MEIO AMBIENTE;VENTO	220	04/10/2023 17:36:34	MAQUINE	TAR 3	311 - VENTO	870,17	39,47	28,38
2023-701960	INTERNA;NÃO PROGRAMADA;MEIO AMBIENTE;DESCARGA ATMOSFÉRICA	220	04/10/2023 08:40:23	SERTAO SANTANA	VAS 1	303 - DESCARGA ATMOSFERICA	2126,8	5,63	5,03
2023-701765	INTERNA;NÃO PROGRAMADA;MEIO AMBIENTE;VENTO	220	04/10/2023 01:38:46	PORTO ALEGRE	PAL1501504	311 - VENTO	524,45	12,38	29,4
2023-703710	INTERNA;NÃO PROGRAMADA;MEIO AMBIENTE;DESCARGA ATMOSFÉRICA	220	04/10/2023 08:36:27	CAMAQUA	CAM 17	303 - DESCARGA ATMOSFERICA	838,42	8,83	39,5
2023-699187	INTERNA;NÃO PROGRAMADA;MEIO AMBIENTE;VENTO	220	03/10/2023 12:43:48	PELOTAS	MRE 02	311 - VENTO	1443,03	42,22	17,9
2023-700152	INTERNA;NÃO PROGRAMADA;MEIO AMBIENTE;DESCARGA ATMOSFÉRICA	13800	03/10/2023 18:59:42	CANGUCU	CGU 7	303 - DESCARGA ATMOSFERICA	56,33	63,15	9,82
2023-702369	INTERNA;NÃO PROGRAMADA;MEIO AMBIENTE;VENTO	220	04/10/2023 10:00:04	PORTO ALEGRE	PAL121211	311 - VENTO	386,9	11,27	2,2
2023-702354	INTERNA;NÃO PROGRAMADA;MEIO AMBIENTE;VENTO	220	04/10/2023 09:52:31	PELOTAS	PEL2 27	311 - VENTO	1467,33	5,28	41,57

2023-698862	INTERNA;NÃO PROGRAMADA;MEIO AMBIENTE;VENTO	220	03/10/2023 10:09:42	RIO GRANDE	RGR1 17	311 - VENTO	1704,17	21,35	2193,43
2023-701672	INTERNA;NÃO PROGRAMADA;MEIO AMBIENTE;DESCARGA ATMOSFÉRICA	13800	04/10/2023 06:43:41	ARROIO GRANDE	POS 4	303 - DESCARGA ATMOSFERICA	134	53,78	8,82
2023-698779	INTERNA;NÃO PROGRAMADA;MEIO AMBIENTE;ÁRVORE OU VEGETAÇÃO	220	03/10/2023 09:37:32	SAO JERONIMO	SJE 03	304 - ARVORE OU VEGETACAO	2087,08	6,25	37,13
2023-700239	INTERNA;NÃO PROGRAMADA;MEIO AMBIENTE;VENTO	220	03/10/2023 20:18:09	VIAMAO	VIA 116	311 - VENTO	1111,77	0,22	61,15
2023-704217	INTERNA;NÃO PROGRAMADA;MEIO AMBIENTE;VENTO	220	04/10/2023 18:25:50	ELDORADO DO SUL	ELD 1	311 - VENTO	909,67	15,03	152,15
2023-703611	INTERNA;NÃO PROGRAMADA;MEIO AMBIENTE;ÁRVORE OU VEGETAÇÃO	220	04/10/2023 15:27:22	PORTO ALEGRE	PAL13131	304 - ARVORE OU VEGETACAO	290,4	2,03	52,82
2023-703484	INTERNA;NÃO PROGRAMADA;MEIO AMBIENTE;ÁRVORE OU VEGETAÇÃO	220	04/10/2023 12:36:51	CAMAQUA	CAM 11	304 - ARVORE OU VEGETACAO	1519,85	11,73	66,9
2023-701817	INTERNA;NÃO PROGRAMADA;MEIO AMBIENTE;DESCARGA ATMOSFÉRICA	13800	04/10/2023 07:53:00	RIO GRANDE	CSN 4	303 - DESCARGA ATMOSFERICA	1447	120	120
2023-699367	INTERNA;NÃO PROGRAMADA;MEIO AMBIENTE;VENTO	13800	03/10/2023 13:57:19	ARROIO GRANDE	AGR 3	311 - VENTO	34,67	12,93	158,92
2023-701793	INTERNA;NÃO PROGRAMADA;MEIO AMBIENTE;VENTO	220	04/10/2023 08:17:05	PALMARES DO SUL	PIN 8	311 - VENTO	127,48	13,65	10,03
2023-702427	INTERNA;NÃO PROGRAMADA;MEIO AMBIENTE;VENTO	220	04/10/2023 10:11:51	PORTO ALEGRE	PAL6 67	311 - VENTO	305,03	12,98	76,7
2023-698791	INTERNA;NÃO PROGRAMADA;MEIO AMBIENTE;DESCARGA ATMOSFÉRICA	220	03/10/2023 09:42:02	PIRATINI	CGU 8	303 - DESCARGA ATMOSFERICA	2938,62	271,87	81,8
2023-702694	INTERNA;NÃO PROGRAMADA;MEIO AMBIENTE;DESCARGA ATMOSFÉRICA	13800	03/10/2023 20:46:38	CANGUCU	CGU 9	303 - DESCARGA ATMOSFERICA	978,68	154,55	9,3
2023-700186	INTERNA;NÃO PROGRAMADA;MEIO AMBIENTE;ÁRVORE OU VEGETAÇÃO	13800	03/10/2023 10:57:38	DOM FELICIANO	ECZ 2	304 - ARVORE OU VEGETACAO	599,15	93,22	6680
2023-703694	INTERNA;NÃO PROGRAMADA;MEIO AMBIENTE;VENTO	220	04/10/2023 15:53:22	PORTO ALEGRE	PAL6 611	311 - VENTO	137,77	27,65	38,53
2023-702258	INTERNA;NÃO PROGRAMADA;MEIO AMBIENTE;DESCARGA ATMOSFÉRICA	220	03/10/2023 21:43:04	PINHEIRO MACHADO	UPME 4	303 - DESCARGA ATMOSFERICA	994,03	49,45	4,8
2023-702075	INTERNA;NÃO PROGRAMADA;MEIO AMBIENTE;VENTO	220	04/10/2023 09:00:24	BALNEARIO PINHAL	PIN 4	311 - VENTO	432,05	4,52	4,95
2023-700029	INTERNA;NÃO PROGRAMADA;MEIO AMBIENTE;VENTO	220	03/10/2023 18:48:18	GUAIBA	GUA 111	311 - VENTO	985,7	575,8	36,67
2023-703158	INTERNA;NÃO PROGRAMADA;MEIO AMBIENTE;ÁRVORE OU VEGETAÇÃO	13800	03/10/2023 17:07:14	PINHEIRO MACHADO	UPME 4	304 - ARVORE OU VEGETACAO	1390,87	71,12	18,65
2023-702518	INTERNA;NÃO PROGRAMADA;MEIO AMBIENTE;DESCARGA ATMOSFÉRICA	220	04/10/2023 10:29:16	BARRA DO RIBEIRO	GUA 12	303 - DESCARGA ATMOSFERICA	1335,73	89,75	1631,37
2023-700220	INTERNA;NÃO PROGRAMADA;MEIO AMBIENTE;DESCARGA ATMOSFÉRICA	220	03/10/2023 20:09:26	RIO GRANDE	RGR3 32	303 - DESCARGA ATMOSFERICA	825,05	51,33	104,18
2023-702673	INTERNA;NÃO PROGRAMADA;MEIO AMBIENTE;DESCARGA ATMOSFÉRICA	220	04/10/2023 10:59:42	PELOTAS	PEL4 46	303 - DESCARGA ATMOSFERICA	1570,32	28,8	6,78
2023-700377	INTERNA;NÃO PROGRAMADA;MEIO AMBIENTE;ÁRVORE OU VEGETAÇÃO	220	03/10/2023 21:27:01	ALVORADA	VIA 226	304 - ARVORE OU VEGETACAO	1212,65	0,32	5,17
2023-698857	INTERNA;NÃO PROGRAMADA;MEIO AMBIENTE;VENTO	220	03/10/2023 10:08:45	BARRA DO RIBEIRO	GUA 15	311 - VENTO	1361,9	97,07	49,82
2023-699615	INTERNA;NÃO PROGRAMADA;MEIO AMBIENTE;VENTO	220	03/10/2023 15:52:52	HERVAL	AGR 2	311 - VENTO	960,47	14,88	17,75
2023-703903	INTERNA;NÃO PROGRAMADA;MEIO AMBIENTE;VENTO	220	04/10/2023 16:56:34	CAPAO DO LEAO	PEL3 33	311 - VENTO	2844,45	11,45	15,52
2023-699489	INTERNA;NÃO PROGRAMADA;MEIO AMBIENTE;DESCARGA ATMOSFÉRICA	13800	03/10/2023 14:55:00	PINHEIRO MACHADO	UPME 4	303 - DESCARGA ATMOSFERICA	18,32	0,23	58,33
2023-704681	INTERNA;NÃO PROGRAMADA;MEIO AMBIENTE;VENTO	220	04/10/2023 22:46:29	RIO GRANDE	RGR2 215	311 - VENTO	603,67	0,08	22,52
2023-700113	INTERNA;NÃO PROGRAMADA;MEIO AMBIENTE;DESCARGA ATMOSFÉRICA	220	03/10/2023 19:27:30	CANGUCU	CGU 9	303 - DESCARGA ATMOSFERICA	1451,2	1316,97	136,6
2023-703733	INTERNA;NÃO PROGRAMADA;MEIO AMBIENTE;ÁRVORE OU VEGETAÇÃO	220	04/10/2023 16:04:22	SAO JERONIMO	ARE 4	304 - ARVORE OU VEGETACAO	1461,08	0,35	20,73
2023-703204	INTERNA;NÃO PROGRAMADA;MEIO AMBIENTE;VENTO	220	04/10/2023 13:42:16	PORTO ALEGRE	PAL121212	311 - VENTO	1192,8	6,7	19,55
2023-699573	INTERNA;NÃO PROGRAMADA;MEIO AMBIENTE;VENTO	220	03/10/2023 15:28:26	PORTO ALEGRE	PAL12129	311 - VENTO	1057,68	34,67	69,08
2023-704671	INTERNA;NÃO PROGRAMADA;MEIO AMBIENTE;ÁRVORE OU VEGETAÇÃO	220	04/10/2023 22:33:30	VIAMAO	VIA 112	304 - ARVORE OU VEGETACAO	140	14,98	22,83
2023-699933	INTERNA;NÃO PROGRAMADA;MEIO AMBIENTE;VENTO	220	03/10/2023 18:02:45	PELOTAS	PEL2 214	311 - VENTO	1176,35	5,35	68,65
2023-698988	INTERNA;NÃO PROGRAMADA;MEIO AMBIENTE;VENTO	220	03/10/2023 11:00:30	PORTO ALEGRE	PAL2 21	311 - VENTO	1396,78	45	173,98
2023-703722	INTERNA;NÃO PROGRAMADA;MEIO AMBIENTE;VENTO	220	04/10/2023 16:03:02	CRISTAL	CAM 11	311 - VENTO	1033,58	64,8	3,88
2023-703688	INTERNA;NÃO PROGRAMADA;MEIO AMBIENTE;VENTO	220	04/10/2023 15:51:12	PORTO ALEGRE	PAL12123	311 - VENTO	1119,58	0,08	5,33
2023-703581	INTERNA;NÃO PROGRAMADA;MEIO AMBIENTE;VENTO	220	04/10/2023 15:20:58	PORTO ALEGRE	PAL16161	311 - VENTO	439,12	0,08	14,72
2023-702190	INTERNA;NÃO PROGRAMADA;MEIO AMBIENTE;DESCARGA ATMOSFÉRICA	220	04/10/2023 09:23:56	PORTO ALEGRE	PAL6 614	303 - DESCARGA ATMOSFERICA	213,23	0,1	128,38



2023-703826	INTERNA;NÃO PROGRAMADA;MEIO AMBIENTE;ÁRVORE OU VEGETAÇÃO	220	04/10/2023 16:38:39	MOSTARDAS	MOS 2	304 - ARVORE OU VEGETACAO	1292,33	10,82	120,6
2023-701936	INTERNA;NÃO PROGRAMADA;MEIO AMBIENTE;VENTO	220	04/10/2023 08:36:05	CIDREIRA	PIN 1	311 - VENTO	886,77	59,13	3,38
2023-702496	INTERNA;NÃO PROGRAMADA;MEIO AMBIENTE;VENTO	13800	04/10/2023 10:24:54	VIAMAO	VIA 116	311 - VENTO	1430,2	120,37	53,25
2023-702676	INTERNA;NÃO PROGRAMADA;MEIO AMBIENTE;VENTO	220	04/10/2023 11:00:02	MOSTARDAS	MOS 4	311 - VENTO	1701,65	1062,57	45,53
2023-701359	INTERNA;NÃO PROGRAMADA;MEIO AMBIENTE;VENTO	220	04/10/2023 07:04:31	PORTO ALEGRE	PAL1501516	311 - VENTO	264,9	10,93	31,6
2023-699171	INTERNA;NÃO PROGRAMADA;MEIO AMBIENTE;VENTO	220	03/10/2023 12:39:22	PELOTAS	PEL5 58	311 - VENTO	2083,38	10,22	70,22
2023-704202	INTERNA;NÃO PROGRAMADA;MEIO AMBIENTE;VENTO	220	04/10/2023 18:20:52	GUÁIBA	GUA 110	311 - VENTO	886,02	35,22	2,9
2023-701709	INTERNA;NÃO PROGRAMADA;MEIO AMBIENTE;VENTO	220	04/10/2023 08:04:24	CAMAQUA	CAM 17	311 - VENTO	3040,83	6,62	16,62
2023-704489	INTERNA;NÃO PROGRAMADA;MEIO AMBIENTE;ÁRVORE OU VEGETAÇÃO	220	04/10/2023 19:58:26	CIDREIRA	PIN 2	304 - ARVORE OU VEGETACAO	444,83	19,48	11,77
2023-703340	INTERNA;NÃO PROGRAMADA;MEIO AMBIENTE;INUNDAÇÃO	13800	04/10/2023 14:10:00	MOSTARDAS	MOS 1	308 - INUNDACAO	8,23	11303,9	233,47
2023-704277	INTERNA;NÃO PROGRAMADA;MEIO AMBIENTE;VENTO	220	04/10/2023 18:39:20	ALVORADA	VIA 111	311 - VENTO	1150,27	22,8	26,72
2023-699672	INTERNA;NÃO PROGRAMADA;MEIO AMBIENTE;VENTO	220	03/10/2023 16:22:29	PORTO ALEGRE	PAL13131	311 - VENTO	363,75	9,43	526,33
2023-702795	INTERNA;NÃO PROGRAMADA;MEIO AMBIENTE;INUNDAÇÃO	220	04/10/2023 11:31:34	TORRES	ASA 1	308 - INUNDACAO	145,97	27,85	20,57
2023-704498	INTERNA;NÃO PROGRAMADA;MEIO AMBIENTE;VENTO	220	04/10/2023 20:03:05	PORTO ALEGRE	PAL3 33	311 - VENTO	1296,92	810,33	45,43
2023-702106	INTERNA;NÃO PROGRAMADA;MEIO AMBIENTE;VENTO	13800	04/10/2023 00:14:33	CAMAQUA	CAM 12	311 - VENTO	543,28	353,7	227,62
2023-701596	INTERNA;NÃO PROGRAMADA;MEIO AMBIENTE;VENTO	13800	04/10/2023 07:30:49	MOSTARDAS	MOS 2	311 - VENTO	431,93	25,1	110,07
2023-701744	INTERNA;NÃO PROGRAMADA;MEIO AMBIENTE;DESCARGA ATMOSFÉRICA	13800	04/10/2023 05:24:58	CHUVISCA	DFE 02	303 - DESCARGA ATMOSFERICA	216,18	19,6	24,75
2023-701382	INTERNA;NÃO PROGRAMADA;MEIO AMBIENTE;ÁRVORE OU VEGETAÇÃO	13800	04/10/2023 06:53:40	ALVORADA	VIA 226	304 - ARVORE OU VEGETACAO	51,38	69,98	52,68
2023-699926	INTERNA;NÃO PROGRAMADA;MEIO AMBIENTE;ÁRVORE OU VEGETAÇÃO	220	03/10/2023 17:47:49	CARAA	SAO 6	304 - ARVORE OU VEGETACAO	59,37	17,72	25,25
2023-702912	INTERNA;NÃO PROGRAMADA;MEIO AMBIENTE;DESCARGA ATMOSFÉRICA	13800	04/10/2023 10:56:18	PELOTAS	MRE 03	303 - DESCARGA ATMOSFERICA	251,72	80,45	3,53
2023-699610	INTERNA;NÃO PROGRAMADA;MEIO AMBIENTE;VENTO	220	03/10/2023 09:22:25	SAO LOURENCO DO SUL	SLO 1	311 - VENTO	439,85	3,83	19
2023-700549	INTERNA;NÃO PROGRAMADA;MEIO AMBIENTE;VENTO	220	03/10/2023 23:01:08	CIDREIRA	PIN 1	311 - VENTO	1935,22	200,35	29,8
2023-707182	INTERNA;NÃO PROGRAMADA;MEIO AMBIENTE;VENTO	13800	04/10/2023 19:41:52	ARROIO DOS RATOS	CHA2 3	311 - VENTO	2272,52	11,4	15,93
2023-701549	INTERNA;NÃO PROGRAMADA;MEIO AMBIENTE;DESCARGA ATMOSFÉRICA	13800	04/10/2023 04:21:24	DOM FELICIANO	DFE 01	303 - DESCARGA ATMOSFERICA	2401,45	19,37	21,5
2023-702829	INTERNA;NÃO PROGRAMADA;MEIO AMBIENTE;ÁRVORE OU VEGETAÇÃO	13800	04/10/2023 10:53:04	TRES FORQUILHAS	TAR 4	304 - ARVORE OU VEGETACAO	359,28	18,82	25,15
2023-702054	INTERNA;NÃO PROGRAMADA;MEIO AMBIENTE;DESCARGA ATMOSFÉRICA	220	04/10/2023 08:55:18	CAMAQUA	CAM 17	303 - DESCARGA ATMOSFERICA	869,07	7,28	21,38
2023-704383	INTERNA;NÃO PROGRAMADA;MEIO AMBIENTE;VENTO	220	04/10/2023 18:55:29	SAO LOURENCO DO SUL	SLO 1	311 - VENTO	335,7	43,47	9,02
2023-699310	INTERNA;NÃO PROGRAMADA;MEIO AMBIENTE;VENTO	220	03/10/2023 13:42:45	CAPAO DA CANOA	TAR 1	311 - VENTO	1123,43	19,12	177,82
2023-698683	INTERNA;NÃO PROGRAMADA;MEIO AMBIENTE;ÁRVORE OU VEGETAÇÃO	220	03/10/2023 09:00:00	PORTO ALEGRE	PAL13138	304 - ARVORE OU VEGETACAO	8,6	0,1	346,62
2023-702315	INTERNA;NÃO PROGRAMADA;MEIO AMBIENTE;DESCARGA ATMOSFÉRICA	13800	03/10/2023 19:28:03	ARAMBARE	CAM2 22	303 - DESCARGA ATMOSFERICA	1548,4	8,4	3,93
2023-702744	INTERNA;NÃO PROGRAMADA;MEIO AMBIENTE;VENTO	220	04/10/2023 08:38:25	BUTIA	ARE 4	311 - VENTO	759,43	15,97	41,95
2023-701117	INTERNA;NÃO PROGRAMADA;MEIO AMBIENTE;DESCARGA ATMOSFÉRICA	13800	04/10/2023 02:12:37	DOM FELICIANO	DFE 03	303 - DESCARGA ATMOSFERICA	705,2	81,68	63,12
2023-700845	INTERNA;NÃO PROGRAMADA;MEIO AMBIENTE;ÁRVORE OU VEGETAÇÃO	13800	04/10/2023 02:19:08	DOM FELICIANO	DFE 03	304 - ARVORE OU VEGETACAO	882,85	16,12	87,12
2023-706341	INTERNA;NÃO PROGRAMADA;MEIO AMBIENTE;VENTO	220	04/10/2023 21:42:12	CAMAQUA	CAM 17	311 - VENTO	2396,23	32,52	14,05
2023-704072	INTERNA;NÃO PROGRAMADA;MEIO AMBIENTE;ÁRVORE OU VEGETAÇÃO	220	04/10/2023 17:39:48	VIAMAO	VIA 116	304 - ARVORE OU VEGETACAO	765,67	61,62	47,18
2023-701515	INTERNA;NÃO PROGRAMADA;MEIO AMBIENTE;ÁRVORE OU VEGETAÇÃO	13800	03/10/2023 23:07:22	SENTINELA DO SUL	VAS 4	304 - ARVORE OU VEGETACAO	948,92	1134,7	334,65
2023-704448	INTERNA;NÃO PROGRAMADA;MEIO AMBIENTE;DESCARGA ATMOSFÉRICA	13800	04/10/2023 19:39:54	CAMAQUA	CAM 12	303 - DESCARGA ATMOSFERICA	288,98	9,28	32,57
2023-702398	INTERNA;NÃO PROGRAMADA;MEIO AMBIENTE;VENTO	13800	04/10/2023 06:42:04	ARAMBARE	CAM2 22	311 - VENTO	577,33	199	90,52
2023-700390	INTERNA;NÃO PROGRAMADA;MEIO AMBIENTE;VENTO	13800	03/10/2023 21:29:15	CANGUCU	MRE 01	311 - VENTO	888,73	22,8	8,7

2023-704492	INTERNA;NÃO PROGRAMADA;MEIO AMBIENTE;VENTO	220	04/10/2023 18:41:18	PORTO ALEGRE	PAL202002	311 - VENTO	120,28	224,6	74,82
2023-704256	INTERNA;NÃO PROGRAMADA;MEIO AMBIENTE;VENTO	220	04/10/2023 18:28:55	ELDORADO DO SUL	ELD 2	311 - VENTO	172,77	22,82	54,13
2023-699088	INTERNA;NÃO PROGRAMADA;MEIO AMBIENTE;VENTO	13800	03/10/2023 11:50:58	PELOTAS	PEL4 44	311 - VENTO	48,92	1598,45	12,67
2023-700245	INTERNA;NÃO PROGRAMADA;MEIO AMBIENTE;VENTO	220	03/10/2023 20:01:32	PELOTAS	PEL2 23	311 - VENTO	219,78	4,12	105,88
2023-700927	INTERNA;NÃO PROGRAMADA;MEIO AMBIENTE;VENTO	220	04/10/2023 03:07:11	VIAMAO	VIA 118	311 - VENTO	651,87	10,42	33,03
2023-703841	INTERNA;NÃO PROGRAMADA;MEIO AMBIENTE;ÁRVORE OU VEGETAÇÃO	220	03/10/2023 18:13:45	ENCRUZILHADA DO SUL	CPV 2	304 - ARVORE OU VEGETACAO	1442,42	49,5	66,93
2023-704396	INTERNA;NÃO PROGRAMADA;MEIO AMBIENTE;ÁRVORE OU VEGETAÇÃO	220	04/10/2023 19:23:32	GUÁIBA	GUA 12	304 - ARVORE OU VEGETACAO	1235,92	122,2	938,87
2023-702386	INTERNA;NÃO PROGRAMADA;MEIO AMBIENTE;DESCARGA ATMOSFÉRICA	13800	04/10/2023 05:41:06	PORTO ALEGRE	MDE 13	303 - DESCARGA ATMOSFERICA	153,9	183,02	53,77
2023-700155	INTERNA;NÃO PROGRAMADA;MEIO AMBIENTE;VENTO	220	03/10/2023 19:40:25	LAVRAS DO SUL	BAG2 21	311 - VENTO	3812,02	257,48	4,65
2023-701358	INTERNA;NÃO PROGRAMADA;MEIO AMBIENTE;VENTO	220	04/10/2023 07:03:30	PORTO ALEGRE	PAL3 39	311 - VENTO	326,35	23,75	3,75
2023-701294	INTERNA;NÃO PROGRAMADA;MEIO AMBIENTE;DESCARGA ATMOSFÉRICA	220	04/10/2023 06:50:32	PELOTAS	PEL1 102	303 - DESCARGA ATMOSFERICA	259,57	4,87	38,55
2023-701725	INTERNA;NÃO PROGRAMADA;MEIO AMBIENTE;VENTO	220	04/10/2023 07:02:22	BUTIA	ARE 3	311 - VENTO	329,68	311,27	21,3
2023-705535	INTERNA;NÃO PROGRAMADA;MEIO AMBIENTE;ÁRVORE OU VEGETAÇÃO	13800	03/10/2023 12:51:28	BUTIA	CPV 3	304 - ARVORE OU VEGETACAO	3033,53	24,53	219,9
2023-700499	INTERNA;NÃO PROGRAMADA;MEIO AMBIENTE;DESCARGA ATMOSFÉRICA	220	03/10/2023 22:38:48	HULHA NEGRA	BAG2 23	303 - DESCARGA ATMOSFERICA	4190,08	61,7	27,98
2023-703332	INTERNA;NÃO PROGRAMADA;MEIO AMBIENTE;VENTO	220	04/10/2023 12:52:06	CHUVISCA	DFE 02	311 - VENTO	1461,83	2734,37	40,77
2023-700799	INTERNA;NÃO PROGRAMADA;MEIO AMBIENTE;VENTO	220	04/10/2023 02:05:34	TORRES	TOR 5	311 - VENTO	229,53	9,57	172,53
2023-701858	INTERNA;NÃO PROGRAMADA;MEIO AMBIENTE;VENTO	13800	03/10/2023 12:56:32	LAVRAS DO SUL	BAG2 22	311 - VENTO	1383,17	3128,02	220,03
2023-704644	INTERNA;NÃO PROGRAMADA;MEIO AMBIENTE;VENTO	220	04/10/2023 22:06:21	PORTO ALEGRE	PAL131313	311 - VENTO	702,48	102,83	41,25
2023-703384	INTERNA;NÃO PROGRAMADA;MEIO AMBIENTE;VENTO	220	04/10/2023 14:22:29	PORTO ALEGRE	PAL16166	311 - VENTO	338,9	21,23	15,55
2023-701996	INTERNA;NÃO PROGRAMADA;MEIO AMBIENTE;VENTO	13800	04/10/2023 08:47:56	ENCRUZILHADA DO SUL	ECZ 2	311 - VENTO	4653,07	583,97	23,08
2023-702296	INTERNA;NÃO PROGRAMADA;MEIO AMBIENTE;EROSÃO	220	04/10/2023 09:45:06	CIDREIRA	PIN 2	306 - EROSAO	576,12	22,72	2,23
2023-703701	INTERNA;NÃO PROGRAMADA;MEIO AMBIENTE;ÁRVORE OU VEGETAÇÃO	220	04/10/2023 15:54:13	VIAMAO	VIA 221	304 - ARVORE OU VEGETACAO	407,9	7,47	46,07
2023-702896	INTERNA;NÃO PROGRAMADA;MEIO AMBIENTE;VENTO	220	04/10/2023 12:02:48	OSORIO	ATS 2	311 - VENTO	143,37	2,58	2,55
2023-699136	INTERNA;NÃO PROGRAMADA;MEIO AMBIENTE;VENTO	220	03/10/2023 12:10:46	PELOTAS	PEL1 106	311 - VENTO	2859,53	0,1	40,65
2023-702973	INTERNA;NÃO PROGRAMADA;MEIO AMBIENTE;VENTO	220	04/10/2023 12:23:09	RIO GRANDE	RGR1 17	311 - VENTO	151,03	10,82	35,12
2023-700836	INTERNA;NÃO PROGRAMADA;MEIO AMBIENTE;VENTO	220	03/10/2023 22:06:38	CANGUCU	CGU 7	311 - VENTO	2452,28	0,08	40,25
2023-699483	INTERNA;NÃO PROGRAMADA;MEIO AMBIENTE;VENTO	220	03/10/2023 14:51:08	PORTO ALEGRE	PAL10101	311 - VENTO	524,08	19,65	44,03
2023-701242	INTERNA;NÃO PROGRAMADA;MEIO AMBIENTE;VENTO	220	04/10/2023 06:37:09	OSORIO	OSO1 16	311 - VENTO	2027,87	23,18	22,3
2023-700560	INTERNA;NÃO PROGRAMADA;MEIO AMBIENTE;VENTO	220	03/10/2023 23:05:22	CAPAO DO LEAO	PEL3 32	311 - VENTO	665,17	8,02	32,33
2023-701796	INTERNA;NÃO PROGRAMADA;MEIO AMBIENTE;VENTO	220	04/10/2023 08:14:20	PORTO ALEGRE	RIN 09	311 - VENTO	545,78	890,3	39,23
2023-700017	INTERNA;NÃO PROGRAMADA;MEIO AMBIENTE;VENTO	220	03/10/2023 18:42:02	PORTO ALEGRE	PAL8 86	311 - VENTO	851,17	22,67	1,82
2023-700469	INTERNA;NÃO PROGRAMADA;MEIO AMBIENTE;VENTO	220	03/10/2023 22:23:17	CIDREIRA	PIN 2	311 - VENTO	1236,8	3,87	16,75
2023-699229	INTERNA;NÃO PROGRAMADA;MEIO AMBIENTE;VENTO	220	03/10/2023 13:04:42	MINAS DO LEAO	CRM1 1	311 - VENTO	3116,03	148	80,03
2023-702029	INTERNA;NÃO PROGRAMADA;MEIO AMBIENTE;VENTO	220	04/10/2023 08:52:17	PORTO ALEGRE	PAL7 727	311 - VENTO	420,27	2,17	19,57
2023-702129	INTERNA;NÃO PROGRAMADA;MEIO AMBIENTE;ÁRVORE OU VEGETAÇÃO	220	04/10/2023 09:12:30	PORTO ALEGRE	PAL13132	304 - ARVORE OU VEGETACAO	484,87	15,85	46,7
2023-703328	INTERNA;NÃO PROGRAMADA;MEIO AMBIENTE;QUEIMA OU INCÊNDIO	220	04/10/2023 14:04:50	PORTO ALEGRE	PAL16161	307 - QUEIMA OU INCENDIO	128,93	8,82	88,25
2023-699284	INTERNA;NÃO PROGRAMADA;MEIO AMBIENTE;VENTO	220	03/10/2023 13:30:30	ALVORADA	ALV0200207	311 - VENTO	1266,62	5,53	33,3
2023-699442	INTERNA;NÃO PROGRAMADA;MEIO AMBIENTE;VENTO	220	03/10/2023 14:38:10	PORTO ALEGRE	PAL6 614	311 - VENTO	1110,25	42,5	13,2
2023-702925	INTERNA;NÃO PROGRAMADA;MEIO AMBIENTE;VENTO	220	04/10/2023 12:14:39	CAPAO DA CANOA	CPN 3	311 - VENTO	165,1	3,45	44,2

2023-700941	INTERNA;NÃO PROGRAMADA;MEIO AMBIENTE;DESCARGA ATMOSFÉRICA	220	04/10/2023 03:10:53	PORTO ALEGRE	PAL14142	303 - DESCARGA ATMOSFERICA	676,98	1154,92	20,72
2023-698902	INTERNA;NÃO PROGRAMADA;MEIO AMBIENTE;VENTO	220	03/10/2023 10:27:58	BALNEARIO PINHAL	PIN 4	311 - VENTO	1685,98	0,77	1,65
2023-703546	INTERNA;NÃO PROGRAMADA;MEIO AMBIENTE;VENTO	220	04/10/2023 15:08:02	RIO GRANDE	CSN 1	311 - VENTO	31,67	0,05	20,6
2023-699924	INTERNA;NÃO PROGRAMADA;MEIO AMBIENTE;VENTO	220	03/10/2023 17:50:45	CHUVISCA	DFE 02	311 - VENTO	1498,93	55,57	12,07
2023-700303	INTERNA;NÃO PROGRAMADA;MEIO AMBIENTE;QUEIMA OU INCÊNDIO	220	03/10/2023 20:49:36	ALVORADA	ALV 2	307 - QUEIMA OU INCENDIO	1146,68	29,35	33,1
2023-701920	INTERNA;NÃO PROGRAMADA;MEIO AMBIENTE;ÁRVORE OU VEGETAÇÃO	220	04/10/2023 08:33:16	MOSTARDAS	MOS 3	304 - ARVORE OU VEGETACAO	2957,6	49,37	48,83
2023-699889	INTERNA;NÃO PROGRAMADA;MEIO AMBIENTE;VENTO	220	03/10/2023 17:36:53	TRES FORQUILHAS	TAR 4	311 - VENTO	792,37	141,93	9,93
2023-702164	INTERNA;NÃO PROGRAMADA;MEIO AMBIENTE;VENTO	220	04/10/2023 09:18:24	ARROIO DO SAL	ASA 3	311 - VENTO	36,33	30	2,73
2023-699780	INTERNA;NÃO PROGRAMADA;MEIO AMBIENTE;VENTO	220	03/10/2023 16:39:50	OSORIO	ATS 2	311 - VENTO	1119,33	0,08	6,17
2023-699851	INTERNA;NÃO PROGRAMADA;MEIO AMBIENTE;VENTO	220	03/10/2023 17:06:21	GUAÍBA	GUA 11	311 - VENTO	1061,67	1620,68	116,58
2023-703177	INTERNA;NÃO PROGRAMADA;MEIO AMBIENTE;VENTO	220	04/10/2023 13:32:35	RIO GRANDE	QUI 6	311 - VENTO	169,58	0,6	10,28
2023-699228	INTERNA;NÃO PROGRAMADA;MEIO AMBIENTE;ÁRVORE OU VEGETAÇÃO	220	03/10/2023 13:05:34	VIAMAO	ALV 3	304 - ARVORE OU VEGETACAO	120	10,25	1299,35
2023-703316	INTERNA;NÃO PROGRAMADA;MEIO AMBIENTE;VENTO	220	04/10/2023 13:58:42	TRAMANDAI	TRA 2	311 - VENTO	270,65	0,07	3,12
2023-702535	INTERNA;NÃO PROGRAMADA;MEIO AMBIENTE;VENTO	220	04/10/2023 10:31:38	OSORIO	ATS 2	311 - VENTO	200,73	26,43	6,73
2023-700123	INTERNA;NÃO PROGRAMADA;MEIO AMBIENTE;VENTO	220	03/10/2023 19:29:55	PORTO ALEGRE	PAL6 611	311 - VENTO	990,15	0,08	53,25
2023-702024	INTERNA;NÃO PROGRAMADA;MEIO AMBIENTE;VENTO	220	04/10/2023 08:52:04	CAPAO DA CANOA	ATL 1	311 - VENTO	564,55	6,3	11,92
2023-700761	INTERNA;NÃO PROGRAMADA;MEIO AMBIENTE;VENTO	220	04/10/2023 01:38:12	GUAÍBA	GUA 14	311 - VENTO	848,38	33,42	50,17
2023-701087	INTERNA;NÃO PROGRAMADA;MEIO AMBIENTE;VENTO	220	04/10/2023 05:49:36	PORTO ALEGRE	PAL1501515	311 - VENTO	345,05	34,6	17,08
2023-702656	INTERNA;NÃO PROGRAMADA;MEIO AMBIENTE;VENTO	220	04/10/2023 10:55:34	BALNEARIO PINHAL	PIN 4	311 - VENTO	336,67	1,83	12,97
2023-701659	INTERNA;NÃO PROGRAMADA;MEIO AMBIENTE;VENTO	13800	04/10/2023 17:08:25	SAO LOURENCO DO SUL	SLO 1	311 - VENTO	1,58	11	91
2023-701869	INTERNA;NÃO PROGRAMADA;MEIO AMBIENTE;DESCARGA ATMOSFÉRICA	13800	04/10/2023 01:11:41	PALMARES DO SUL	PIN 5	303 - DESCARGA ATMOSFERICA	471,28	33,52	52,45
2023-699305	INTERNA;NÃO PROGRAMADA;MEIO AMBIENTE;VENTO	13800	03/10/2023 13:25:09	CAMAQUA	CAM 17	311 - VENTO	111,05	35,08	222,13
2023-704617	INTERNA;NÃO PROGRAMADA;MEIO AMBIENTE;ÁRVORE OU VEGETAÇÃO	220	04/10/2023 21:42:35	ALVORADA	ALV0200206	304 - ARVORE OU VEGETACAO	78,32	25,02	25,17
2023-704680	INTERNA;NÃO PROGRAMADA;MEIO AMBIENTE;DESCARGA ATMOSFÉRICA	13800	04/10/2023 22:45:10	PORTO ALEGRE	PAL1501513	303 - DESCARGA ATMOSFERICA	75,92	42,12	21,8
2023-704437	INTERNA;NÃO PROGRAMADA;MEIO AMBIENTE;VENTO	220	04/10/2023 18:32:11	BUTIA	ARE 4	311 - VENTO	502,12	59,4	10,3
2023-700338	INTERNA;NÃO PROGRAMADA;MEIO AMBIENTE;VENTO	220	03/10/2023 21:07:20	RIO GRANDE	CSN 1	311 - VENTO	424,6	937,8	230,7
2023-701144	INTERNA;NÃO PROGRAMADA;MEIO AMBIENTE;ÁRVORE OU VEGETAÇÃO	13800	04/10/2023 01:48:06	SENTINELA DO SUL	VAS 1	304 - ARVORE OU VEGETACAO	562,5	50,73	174,22
2023-702175	INTERNA;NÃO PROGRAMADA;MEIO AMBIENTE;ÁRVORE OU VEGETAÇÃO	220	04/10/2023 07:28:45	MOSTARDAS	MOS 3	304 - ARVORE OU VEGETACAO	473,77	20,97	73,52
2023-700905	INTERNA;NÃO PROGRAMADA;MEIO AMBIENTE;EROSÃO	13800	04/10/2023 02:44:35	CAMAQUA	CAM2 21	306 - EROSAO	1113,43	847,85	375,17
2023-699072	INTERNA;NÃO PROGRAMADA;MEIO AMBIENTE;ÁRVORE OU VEGETAÇÃO	13800	03/10/2023 10:23:57	CARAA	SAO 6	304 - ARVORE OU VEGETACAO	379,65	27,35	60,7
2023-702511	INTERNA;NÃO PROGRAMADA;MEIO AMBIENTE;VENTO	220	04/10/2023 10:12:02	VIAMAO	VIA 221	311 - VENTO	39,88	47,15	246,02
2023-702115	INTERNA;NÃO PROGRAMADA;MEIO AMBIENTE;VENTO	220	04/10/2023 09:10:45	PALMARES DO SUL	PIN 8	311 - VENTO	97,97	5	55,62
2023-703175	INTERNA;NÃO PROGRAMADA;MEIO AMBIENTE;ÁRVORE OU VEGETAÇÃO	13800	04/10/2023 02:45:15	LAVRAS DO SUL	BAG2 22	304 - ARVORE OU VEGETACAO	966	84,72	18,57
2023-702563	INTERNA;NÃO PROGRAMADA;MEIO AMBIENTE;VENTO	13800	04/10/2023 07:43:28	DOM FELICIANO	DFE 01	311 - VENTO	2061,3	108,57	23,43
2023-704374	INTERNA;NÃO PROGRAMADA;MEIO AMBIENTE;DESCARGA ATMOSFÉRICA	13800	04/10/2023 13:27:28	BARAO DO TRIUNFO	VAS 2	303 - DESCARGA ATMOSFERICA	709,67	13,82	20,43
2023-702404	INTERNA;NÃO PROGRAMADA;MEIO AMBIENTE;VENTO	13800	04/10/2023 08:31:12	MOSTARDAS	MOS 3	311 - VENTO	1408,8	51,13	9,47
2023-700573	INTERNA;NÃO PROGRAMADA;MEIO AMBIENTE;DESCARGA ATMOSFÉRICA	13800	03/10/2023 20:58:20	PIRATINI	CGU 6	303 - DESCARGA ATMOSFERICA	1111,43	39,62	10,62
2023-704871	INTERNA;NÃO PROGRAMADA;MEIO AMBIENTE;VENTO	13800	04/10/2023 21:00:03	SAO LOURENCO DO SUL	SLO 4	311 - VENTO	608,2	88,65	18,67
2023-700446	INTERNA;NÃO PROGRAMADA;MEIO AMBIENTE;ÁRVORE OU VEGETAÇÃO	13800	03/10/2023 21:58:11	CANDIOTA	UPME 3	304 - ARVORE OU VEGETACAO	768,58	18,68	8,55

2023-701221	INTERNA;NÃO PROGRAMADA;MEIO AMBIENTE;VENTO	13800	04/10/2023 02:10:11	PORTO ALEGRE	PAL16162	311 - VENTO	336,8	23,37	31,65
2023-701636	INTERNA;NÃO PROGRAMADA;MEIO AMBIENTE;VENTO	220	04/10/2023 07:52:46	IMBE	ATS 3	311 - VENTO	1758,88	21,77	59,28
2023-702692	INTERNA;NÃO PROGRAMADA;MEIO AMBIENTE;VENTO	220	04/10/2023 11:03:27	ALVORADA	ALV0200206	311 - VENTO	220,8	5,2	69,3
2023-700506	INTERNA;NÃO PROGRAMADA;MEIO AMBIENTE;DESCARGA ATMOSFÉRICA	220	03/10/2023 22:41:16	CANGUCU	CGU 6	303 - DESCARGA ATMOSFERICA	2202,22	3,42	5,25
2023-702716	INTERNA;NÃO PROGRAMADA;MEIO AMBIENTE;DESCARGA ATMOSFÉRICA	220	04/10/2023 09:47:42	BALNEARIO PINHAL	PIN 4	303 - DESCARGA ATMOSFERICA	91,6	8,98	14,25
2023-699283	INTERNA;NÃO PROGRAMADA;MEIO AMBIENTE;VENTO	220	03/10/2023 11:33:49	GUAÍBA	GUA 14	311 - VENTO	124,83	219,05	105,05
2023-699332	INTERNA;NÃO PROGRAMADA;MEIO AMBIENTE;DESCARGA ATMOSFÉRICA	13800	03/10/2023 13:54:00	PINHEIRO MACHADO	UPME 2	303 - DESCARGA ATMOSFERICA	19,55	11,78	1,48
2023-701874	INTERNA;NÃO PROGRAMADA;MEIO AMBIENTE;VENTO	220	04/10/2023 08:27:41	CAMAQUA	CAM2 21	311 - VENTO	1469,65	129,88	12,65
2023-704614	INTERNA;NÃO PROGRAMADA;MEIO AMBIENTE;VENTO	220	04/10/2023 21:37:23	IMBE	ATS 3	311 - VENTO	1128,28	70,3	39,08
2023-703349	INTERNA;NÃO PROGRAMADA;MEIO AMBIENTE;VENTO	220	04/10/2023 14:11:37	TORRES	TOR 3	311 - VENTO	210,98	16,18	96,7
2023-702430	INTERNA;NÃO PROGRAMADA;MEIO AMBIENTE;VENTO	220	04/10/2023 10:13:11	CAPAO DA CANOA	CPN 2	311 - VENTO	239,55	4,83	24,05
2023-701288	INTERNA;NÃO PROGRAMADA;MEIO AMBIENTE;DESCARGA ATMOSFÉRICA	220	04/10/2023 06:51:20	PORTO ALEGRE	PAL14142	303 - DESCARGA ATMOSFERICA	1454,45	1760,6	122,95
2023-700223	INTERNA;NÃO PROGRAMADA;MEIO AMBIENTE;DESCARGA ATMOSFÉRICA	13800	03/10/2023 17:46:38	CANGUCU	CGU 6	303 - DESCARGA ATMOSFERICA	1176,22	15,28	9,1
2023-701318	INTERNA;NÃO PROGRAMADA;MEIO AMBIENTE;DESCARGA ATMOSFÉRICA	13800	04/10/2023 04:49:44	ARAMBARE	CAM2 22	303 - DESCARGA ATMOSFERICA	916,37	1258,33	82
2023-702827	INTERNA;NÃO PROGRAMADA;MEIO AMBIENTE;VENTO	220	04/10/2023 11:39:03	RIO GRANDE	CSN 3	311 - VENTO	187,72	9,08	44,75
2023-704705	INTERNA;NÃO PROGRAMADA;MEIO AMBIENTE;VENTO	220	04/10/2023 22:51:21	ELDORADO DO SUL	ARE 2	311 - VENTO	220,33	8,53	7,78
2023-701594	INTERNA;NÃO PROGRAMADA;MEIO AMBIENTE;VENTO	220	04/10/2023 06:43:21	PORTO ALEGRE	PAL1501512	311 - VENTO	90,82	100,3	25,88
2023-699204	INTERNA;NÃO PROGRAMADA;MEIO AMBIENTE;ÁRVORE OU VEGETAÇÃO	220	03/10/2023 10:13:33	PORTO ALEGRE	PAL6 610	304 - ARVORE OU VEGETACAO	207,62	206,32	88,55
2023-701985	INTERNA;NÃO PROGRAMADA;MEIO AMBIENTE;VENTO	220	03/10/2023 13:23:36	SAO LOURENCO DO SUL	SLO 4	311 - VENTO	648,75	7,55	488,53
2023-703711	INTERNA;NÃO PROGRAMADA;MEIO AMBIENTE;VENTO	220	04/10/2023 08:31:48	CAMAQUA	CAM 17	311 - VENTO	781,42	31,82	29,12
2023-701871	INTERNA;NÃO PROGRAMADA;MEIO AMBIENTE;VENTO	220	04/10/2023 08:26:40	PORTO ALEGRE	PAL13133	311 - VENTO	483,33	939,22	34,73
2023-701673	INTERNA;NÃO PROGRAMADA;MEIO AMBIENTE;DESCARGA ATMOSFÉRICA	220	04/10/2023 06:20:47	SANTO ANTONIO DA PATRULHA	SAO 1	303 - DESCARGA ATMOSFERICA	242,58	62,3	18,95
2023-701044	INTERNA;NÃO PROGRAMADA;MEIO AMBIENTE;DESCARGA ATMOSFÉRICA	13800	04/10/2023 04:58:56	GUAÍBA	GUA 11	303 - DESCARGA ATMOSFERICA	21,07	289,37	82,78
2023-700491	INTERNA;NÃO PROGRAMADA;MEIO AMBIENTE;DESCARGA ATMOSFÉRICA	13800	03/10/2023 22:33:29	CAMAQUA	CAM 11	303 - DESCARGA ATMOSFERICA	2350,42	3,45	9,08
2023-703000	INTERNA;NÃO PROGRAMADA;MEIO AMBIENTE;DESCARGA ATMOSFÉRICA	13800	04/10/2023 07:57:17	PIRATINI	AGR 2	303 - DESCARGA ATMOSFERICA	291,48	0,47	24,77
2023-700084	INTERNA;NÃO PROGRAMADA;MEIO AMBIENTE;VENTO	220	03/10/2023 19:15:09	CAPAO DA CANOA	CPN 2	311 - VENTO	272,5	6,9	3,12
2023-699939	INTERNA;NÃO PROGRAMADA;MEIO AMBIENTE;VENTO	220	03/10/2023 18:03:37	IMBE	ATS 3	311 - VENTO	271,12	7,72	14,15
2023-702050	INTERNA;NÃO PROGRAMADA;MEIO AMBIENTE;ÁRVORE OU VEGETAÇÃO	220	04/10/2023 07:24:06	DOM FELICIANO	DFE 02	304 - ARVORE OU VEGETACAO	356,73	10,43	41,33
2023-700127	INTERNA;NÃO PROGRAMADA;MEIO AMBIENTE;VENTO	220	03/10/2023 19:32:09	CANGUCU	CGU 9	311 - VENTO	2208,6	59,42	41,15
2023-699994	INTERNA;NÃO PROGRAMADA;MEIO AMBIENTE;DESCARGA ATMOSFÉRICA	220	03/10/2023 18:33:00	CANDIOTA	UPME 3	303 - DESCARGA ATMOSFERICA	1000,3	11,28	7,42
2023-702425	INTERNA;NÃO PROGRAMADA;MEIO AMBIENTE;DESCARGA ATMOSFÉRICA	220	04/10/2023 09:40:29	SAO LOURENCO DO SUL	SLO 6	303 - DESCARGA ATMOSFERICA	261,17	34,92	23,17
2023-699639	INTERNA;NÃO PROGRAMADA;MEIO AMBIENTE;VENTO	220	03/10/2023 16:02:17	ALVORADA	VIA 226	311 - VENTO	1122,33	9,57	77,72
2023-700171	INTERNA;NÃO PROGRAMADA;MEIO AMBIENTE;VENTO	220	03/10/2023 19:47:41	RIO GRANDE	RGR3 34	311 - VENTO	1194,4	12,12	6,75
2023-698959	INTERNA;NÃO PROGRAMADA;MEIO AMBIENTE;DESCARGA ATMOSFÉRICA	220	03/10/2023 10:49:55	CANDIOTA	UPME 2	303 - DESCARGA ATMOSFERICA	1848,92	51,6	33,23
2023-704524	INTERNA;NÃO PROGRAMADA;MEIO AMBIENTE;DESCARGA ATMOSFÉRICA	220	04/10/2023 20:22:27	CRISTAL	CAM 11	303 - DESCARGA ATMOSFERICA	3601,18	80,63	35,73
2023-702600	INTERNA;NÃO PROGRAMADA;MEIO AMBIENTE;VENTO	220	04/10/2023 10:47:08	SENTINELA DO SUL	VAS 2	311 - VENTO	2157,88	15,07	19
2023-702984	INTERNA;NÃO PROGRAMADA;MEIO AMBIENTE;VENTO	220	04/10/2023 12:31:02	RIO GRANDE	CSN 1	311 - VENTO	82,32	44,73	28,13
2023-700645	INTERNA;NÃO PROGRAMADA;MEIO AMBIENTE;ÁRVORE OU VEGETAÇÃO	220	04/10/2023 00:17:01	ALVORADA	ALV 2	304 - ARVORE OU VEGETACAO	885	15,48	5,85
2023-700170	INTERNA;NÃO PROGRAMADA;MEIO AMBIENTE;VENTO	220	03/10/2023 19:46:15	ALVORADA	ALV0200207	311 - VENTO	929,97	3,02	379,6

2023-702773	INTERNA;NÃO PROGRAMADA;MEIO AMBIENTE;DESCARGA ATMOSFÉRICA	220	04/10/2023 11:26:03	PIRATINI	POS 2	303 - DESCARGA ATMOSFERICA	2042,05	63,67	7,63
2023-703382	INTERNA;NÃO PROGRAMADA;MEIO AMBIENTE;VENTO	220	04/10/2023 14:22:20	PELOTAS	SLO 5	311 - VENTO	1632,02	1010,53	21,53
2023-702462	INTERNA;NÃO PROGRAMADA;MEIO AMBIENTE;VENTO	220	04/10/2023 10:18:14	PORTO ALEGRE	PAL8 86	311 - VENTO	173,45	0,07	173,63
2023-699232	INTERNA;NÃO PROGRAMADA;MEIO AMBIENTE;DESCARGA ATMOSFÉRICA	220	03/10/2023 13:08:52	PORTO ALEGRE	PAL04452	303 - DESCARGA ATMOSFERICA	358,22	21,12	9,6
2023-701760	INTERNA;NÃO PROGRAMADA;MEIO AMBIENTE;VENTO	220	04/10/2023 08:10:41	PORTO ALEGRE	PAL6 69	311 - VENTO	415,1	63,17	2,55
2023-702385	INTERNA;NÃO PROGRAMADA;MEIO AMBIENTE;DESCARGA ATMOSFÉRICA	220	04/10/2023 10:04:46	HERVAL	AGR 2	303 - DESCARGA ATMOSFERICA	1436,28	24,98	8,63
2023-703298	INTERNA;NÃO PROGRAMADA;MEIO AMBIENTE;VENTO	220	04/10/2023 12:42:11	PORTO ALEGRE	PAL8 83	311 - VENTO	252,88	0,1	26,22
2023-702500	INTERNA;NÃO PROGRAMADA;MEIO AMBIENTE;VENTO	220	04/10/2023 10:24:18	PORTO ALEGRE	PAL1501504	311 - VENTO	343,83	14,9	58,45
2023-702489	INTERNA;NÃO PROGRAMADA;MEIO AMBIENTE;VENTO	220	04/10/2023 10:23:51	PORTO ALEGRE	PAL6 610	311 - VENTO	394,33	4,48	40
2023-703075	INTERNA;NÃO PROGRAMADA;MEIO AMBIENTE;VENTO	220	04/10/2023 13:07:54	VIAMAO	VIA 228	311 - VENTO	745,48	11,48	14,78
2023-704328	INTERNA;NÃO PROGRAMADA;MEIO AMBIENTE;VENTO	220	04/10/2023 18:57:18	TAPES	VAS 3	311 - VENTO	1420,12	0,32	70,78
2023-699711	INTERNA;NÃO PROGRAMADA;MEIO AMBIENTE;DESCARGA ATMOSFÉRICA	220	03/10/2023 16:30:44	PORTO ALEGRE	PAL0442	303 - DESCARGA ATMOSFERICA	237,57	17,45	15,6
2023-698876	INTERNA;NÃO PROGRAMADA;MEIO AMBIENTE;INUNDAÇÃO	220	03/10/2023 10:16:39	RIO GRANDE	QUI 4	308 - INUNDACAO	7590,35	132	904
2023-700020	INTERNA;NÃO PROGRAMADA;MEIO AMBIENTE;VENTO	220	03/10/2023 18:44:39	PORTO ALEGRE	PAL14147	311 - VENTO	856,13	0,1	10,12
2023-704241	INTERNA;NÃO PROGRAMADA;MEIO AMBIENTE;VENTO	220	04/10/2023 18:29:21	XANGRI-LA	ATS 5	311 - VENTO	1295,3	23	27,4
2023-703488	INTERNA;NÃO PROGRAMADA;MEIO AMBIENTE;VENTO	220	04/10/2023 14:51:55	PELOTAS	PEL1 107	311 - VENTO	1403,98	0,07	31,3
2023-701912	INTERNA;NÃO PROGRAMADA;MEIO AMBIENTE;DESCARGA ATMOSFÉRICA	220	04/10/2023 08:31:46	ENCRUZILHADA DO SUL	ECZ 2	303 - DESCARGA ATMOSFERICA	4718,58	40,1	47,38
2023-699935	INTERNA;NÃO PROGRAMADA;MEIO AMBIENTE;VENTO	220	03/10/2023 18:03:05	PELOTAS	PEL1 103	311 - VENTO	1238,12	2	5,92
2023-701828	INTERNA;NÃO PROGRAMADA;MEIO AMBIENTE;ÁRVORE OU VEGETAÇÃO	220	04/10/2023 08:19:53	PORTO ALEGRE	PAL9 97	304 - ARVORE OU VEGETACAO	27,12	57,43	18,37
2023-700284	INTERNA;NÃO PROGRAMADA;MEIO AMBIENTE;VENTO	220	03/10/2023 20:40:20	PORTO ALEGRE	PAL8 88	311 - VENTO	849,62	2,9	3,1
2023-700368	INTERNA;NÃO PROGRAMADA;MEIO AMBIENTE;ÁRVORE OU VEGETAÇÃO	13800	03/10/2023 21:21:12	TORRES	TOR 1	304 - ARVORE OU VEGETACAO	73,4	24,85	21,47
2023-701098	INTERNA;NÃO PROGRAMADA;MEIO AMBIENTE;VENTO	220	04/10/2023 05:56:16	PALMARES DO SUL	PIN 8	311 - VENTO	559,78	37,03	62,55
2023-702955	INTERNA;NÃO PROGRAMADA;MEIO AMBIENTE;VENTO	220	04/10/2023 12:21:21	RIO GRANDE	QUI 1	311 - VENTO	1622,3	43,17	6,88
2023-701962	INTERNA;NÃO PROGRAMADA;MEIO AMBIENTE;VENTO	220	04/10/2023 08:39:20	SAO JERONIMO	SJE 03	311 - VENTO	817,13	7,63	55,45
2023-700149	INTERNA;NÃO PROGRAMADA;MEIO AMBIENTE;VENTO	220	03/10/2023 19:38:17	PORTO ALEGRE	PAL1501515	311 - VENTO	801,52	15,57	21,78
2023-699636	INTERNA;NÃO PROGRAMADA;MEIO AMBIENTE;VENTO	220	03/10/2023 16:02:47	ITATI	TAR 4	311 - VENTO	1540,6	39,13	739,48
2023-700079	INTERNA;NÃO PROGRAMADA;MEIO AMBIENTE;DESCARGA ATMOSFÉRICA	220	03/10/2023 19:11:35	SANTO ANTONIO DA PATRULHA	SAO 1	303 - DESCARGA ATMOSFERICA	1269,13	2,72	46,43
2023-699492	INTERNA;NÃO PROGRAMADA;MEIO AMBIENTE;VENTO	220	03/10/2023 14:52:31	RIO GRANDE	RGR2 213	311 - VENTO	1750,5	3,18	38,12
2023-704234	INTERNA;NÃO PROGRAMADA;MEIO AMBIENTE;VENTO	220	04/10/2023 18:30:06	PORTO ALEGRE	PAL3 33	311 - VENTO	1389,9	560,45	17,67
2023-701951	INTERNA;NÃO PROGRAMADA;MEIO AMBIENTE;VENTO	220	04/10/2023 08:39:10	VIAMAO	VIA 117	311 - VENTO	999,82	5	5,73
2023-703174	INTERNA;NÃO PROGRAMADA;MEIO AMBIENTE;QUEIMA OU INCÊNDIO	220	04/10/2023 13:31:40	PORTO ALEGRE	PAL101011	307 - QUEIMA OU INCENDIO	62,97	111,13	7,75
2023-703435	INTERNA;NÃO PROGRAMADA;MEIO AMBIENTE;ÁRVORE OU VEGETAÇÃO	220	04/10/2023 14:35:27	PORTO ALEGRE	PAL1501513	304 - ARVORE OU VEGETACAO	643,12	27,13	36,07
2023-703707	INTERNA;NÃO PROGRAMADA;MEIO AMBIENTE;DESCARGA ATMOSFÉRICA	220	04/10/2023 15:58:43	HERVAL	AGR 2	303 - DESCARGA ATMOSFERICA	955,73	32,78	17,52
2023-700334	INTERNA;NÃO PROGRAMADA;MEIO AMBIENTE;DESCARGA ATMOSFÉRICA	220	03/10/2023 16:22:00	PINHEIRO MACHADO	UPME 4	303 - DESCARGA ATMOSFERICA	1618,22	1080,77	41,02
2023-702247	INTERNA;NÃO PROGRAMADA;MEIO AMBIENTE;VENTO	220	04/10/2023 09:37:50	VIAMAO	VIA 115	311 - VENTO	431,63	4,85	5,37
2023-701682	INTERNA;NÃO PROGRAMADA;MEIO AMBIENTE;VENTO	220	04/10/2023 08:00:04	CIDREIRA	PIN 2	311 - VENTO	706,37	52,98	1,43
2023-702184	INTERNA;NÃO PROGRAMADA;MEIO AMBIENTE;DESCARGA ATMOSFÉRICA	220	04/10/2023 09:22:56	PORTO ALEGRE	PAL14142	303 - DESCARGA ATMOSFERICA	1485,23	1758,02	96,25
2023-702348	INTERNA;NÃO PROGRAMADA;MEIO AMBIENTE;ÁRVORE OU VEGETAÇÃO	220	04/10/2023 09:07:57	BARAO DO TRIUNFO	VAS 2	304 - ARVORE OU VEGETACAO	2212,5	11,95	3
2023-703333	INTERNA;NÃO PROGRAMADA;MEIO AMBIENTE;VENTO	220	04/10/2023 14:06:59	CANGUCU	MRE 04	311 - VENTO	1116,73	67,28	3,97

RELATÓRIO DE INTERRUÇÃO EM SITUAÇÃO DE EMERGÊNCIA ISE 17.2023 – CEE EQTL



2023-701035	INTERNA;NÃO PROGRAMADA;MEIO AMBIENTE;ÁRVORE OU VEGETAÇÃO	13800	04/10/2023 05:10:26	PORTO ALEGRE	PAL1 18	304 - ARVORE OU VEGETACAO	12,62	157,87	18,3
2023-701005	INTERNA;NÃO PROGRAMADA;MEIO AMBIENTE;DESCARGA ATMOSFÉRICA	220	04/10/2023 04:35:04	PORTO ALEGRE	PAL7 730	303 - DESCARGA ATMOSFERICA	25,7	33,8	3,85
2023-701769	INTERNA;NÃO PROGRAMADA;MEIO AMBIENTE;ÁRVORE OU VEGETAÇÃO	13800	04/10/2023 07:54:39	MAQUINE	TAR 3	304 - ARVORE OU VEGETACAO	63,07	13,5	24,7
2023-701455	INTERNA;NÃO PROGRAMADA;MEIO AMBIENTE;VENTO	13800	04/10/2023 05:27:29	ALVORADA	VIA 111	311 - VENTO	183,8	51,67	52,95
2023-701370	INTERNA;NÃO PROGRAMADA;MEIO AMBIENTE;DESCARGA ATMOSFÉRICA	13800	03/10/2023 21:32:52	CANGUCU	CGU 10	303 - DESCARGA ATMOSFERICA	628,85	32,12	17,45
2023-702274	INTERNA;NÃO PROGRAMADA;MEIO AMBIENTE;DESCARGA ATMOSFÉRICA	220	04/10/2023 07:52:31	CANGUCU	CGU 7	303 - DESCARGA ATMOSFERICA	1592,43	36,25	15,2
2023-700751	INTERNA;NÃO PROGRAMADA;MEIO AMBIENTE;ÁRVORE OU VEGETAÇÃO	13800	04/10/2023 01:30:28	BUTIA	ARE 4	304 - ARVORE OU VEGETACAO	443,43	128,48	103,75
2023-701975	INTERNA;NÃO PROGRAMADA;MEIO AMBIENTE;DESCARGA ATMOSFÉRICA	13800	04/10/2023 08:15:33	CAPAO DA CANOA	CPN 4	303 - DESCARGA ATMOSFERICA	73,63	17,5	38,33
2023-703780	INTERNA;NÃO PROGRAMADA;MEIO AMBIENTE;VENTO	220	04/10/2023 15:55:07	PANTANO GRANDE	CPV 2	311 - VENTO	213,37	51,13	16
2023-704769	INTERNA;NÃO PROGRAMADA;MEIO AMBIENTE;DESCARGA ATMOSFÉRICA	13800	04/10/2023 06:39:43	RIO GRANDE	TAI 1	303 - DESCARGA ATMOSFERICA	1733,5	0,2	42,58
2023-701898	INTERNA;NÃO PROGRAMADA;MEIO AMBIENTE;VENTO	13800	04/10/2023 08:26:42	PORTO ALEGRE	RIN 11	311 - VENTO	22,65	161,27	18,12
2023-699113	INTERNA;NÃO PROGRAMADA;MEIO AMBIENTE;VENTO	13800	03/10/2023 09:44:52	OSORIO	ATS 2	311 - VENTO	461,65	18,33	39
2023-699245	INTERNA;NÃO PROGRAMADA;MEIO AMBIENTE;VENTO	13800	03/10/2023 13:02:32	PELOTAS	MRE 02	311 - VENTO	95,6	28,78	55,93
2023-702885	INTERNA;NÃO PROGRAMADA;MEIO AMBIENTE;ÁRVORE OU VEGETAÇÃO	13800	04/10/2023 10:25:22	MARIANA PIMENTEL	GUA 11	304 - ARVORE OU VEGETACAO	593,6	860,68	55,35
2023-699321	INTERNA;NÃO PROGRAMADA;MEIO AMBIENTE;VENTO	220	03/10/2023 13:43:23	PORTO ALEGRE	PAL7 727	311 - VENTO	47,32	47,02	211,4
2023-701432	INTERNA;NÃO PROGRAMADA;MEIO AMBIENTE;ÁRVORE OU VEGETAÇÃO	220	04/10/2023 07:18:15	ALVORADA	VIA 111	304 - ARVORE OU VEGETACAO	566,77	174,38	110,88
2023-702405	INTERNA;NÃO PROGRAMADA;MEIO AMBIENTE;DESCARGA ATMOSFÉRICA	13800	03/10/2023 20:22:29	PIRATINI	POS 2	303 - DESCARGA ATMOSFERICA	2842,75	29,17	4,98
2023-702964	INTERNA;NÃO PROGRAMADA;MEIO AMBIENTE;VENTO	220	04/10/2023 12:22:34	CANGUCU	CGU 6	311 - VENTO	1212,38	373,95	3,32
2023-703770	INTERNA;NÃO PROGRAMADA;MEIO AMBIENTE;VENTO	220	04/10/2023 13:30:08	ELDORADO DO SUL	ARE 2	311 - VENTO	733,75	40,92	4,2
2023-700503	INTERNA;NÃO PROGRAMADA;MEIO AMBIENTE;DESCARGA ATMOSFÉRICA	13800	03/10/2023 22:25:16	CAMAQUA	CAM 17	303 - DESCARGA ATMOSFERICA	559,75	112,28	53,03
2023-701313	INTERNA;NÃO PROGRAMADA;MEIO AMBIENTE;ÁRVORE OU VEGETAÇÃO	220	04/10/2023 05:12:39	PORTO ALEGRE	PAL12126	304 - ARVORE OU VEGETACAO	135,37	40,1	71,88
2023-701289	INTERNA;NÃO PROGRAMADA;MEIO AMBIENTE;DESCARGA ATMOSFÉRICA	13800	03/10/2023 23:59:41	ARROIO GRANDE	POS 4	303 - DESCARGA ATMOSFERICA	440,93	49,52	21,33
2023-703069	INTERNA;NÃO PROGRAMADA;MEIO AMBIENTE;DESCARGA ATMOSFÉRICA	13800	04/10/2023 12:14:50	BARRA DO RIBEIRO	GUA 12	303 - DESCARGA ATMOSFERICA	1224,58	215,5	202,43
2023-704690	INTERNA;NÃO PROGRAMADA;MEIO AMBIENTE;ÁRVORE OU VEGETAÇÃO	220	04/10/2023 22:54:20	PORTO ALEGRE	PAL121214	304 - ARVORE OU VEGETACAO	105,37	1401,02	114,6
2023-700912	INTERNA;NÃO PROGRAMADA;MEIO AMBIENTE;DESCARGA ATMOSFÉRICA	13800	04/10/2023 01:20:54	PORTO ALEGRE	PAL16164	303 - DESCARGA ATMOSFERICA	311,88	27,22	42,18
2023-700782	INTERNA;NÃO PROGRAMADA;MEIO AMBIENTE;VENTO	13800	03/10/2023 23:07:57	PELOTAS	PEL4 46	311 - VENTO	539,83	43,93	49,58
2023-700827	INTERNA;NÃO PROGRAMADA;MEIO AMBIENTE;DESCARGA ATMOSFÉRICA	220	04/10/2023 02:18:11	BALNEARIO PINHAL	PIN 4	303 - DESCARGA ATMOSFERICA	518,95	0,47	20,97
2023-700954	INTERNA;NÃO PROGRAMADA;MEIO AMBIENTE;DESCARGA ATMOSFÉRICA	13800	04/10/2023 03:29:09	SANTO ANTONIO DA PATRULHA	SAO 1	303 - DESCARGA ATMOSFERICA	826,53	21,42	17,4
2023-700901	INTERNA;NÃO PROGRAMADA;MEIO AMBIENTE;DESCARGA ATMOSFÉRICA	220	04/10/2023 02:50:20	PORTO ALEGRE	PAL6 610	303 - DESCARGA ATMOSFERICA	680,85	82,05	240,77
2023-702950	INTERNA;NÃO PROGRAMADA;MEIO AMBIENTE;VENTO	220	04/10/2023 09:08:57	ENCRUZILHADA DO SUL	ECZ 2	311 - VENTO	3939,05	27,05	17,73
2023-701504	INTERNA;NÃO PROGRAMADA;MEIO AMBIENTE;VENTO	220	04/10/2023 07:16:06	CAMAQUA	CAM 12	311 - VENTO	997,07	15,83	23,3
2023-699880	INTERNA;NÃO PROGRAMADA;MEIO AMBIENTE;DESCARGA ATMOSFÉRICA	13800	03/10/2023 15:36:32	PEDRAS ALTAS	UPME 2	303 - DESCARGA ATMOSFERICA	208,22	1335,9	17,28
2023-702264	INTERNA;NÃO PROGRAMADA;MEIO AMBIENTE;DESCARGA ATMOSFÉRICA	13800	03/10/2023 20:52:10	PINHEIRO MACHADO	UPME 4	303 - DESCARGA ATMOSFERICA	1045,2	7,5	5,13
2023-700008	INTERNA;NÃO PROGRAMADA;MEIO AMBIENTE;VENTO	220	03/10/2023 18:36:25	PORTO ALEGRE	PAL14141	311 - VENTO	782,07	18,5	7,43
2023-699679	INTERNA;NÃO PROGRAMADA;MEIO AMBIENTE;DESCARGA ATMOSFÉRICA	220	03/10/2023 16:24:02	DOM FELICIANO	DFE 03	303 - DESCARGA ATMOSFERICA	2790,17	66,63	16,08
2023-699337	INTERNA;NÃO PROGRAMADA;MEIO AMBIENTE;VENTO	220	03/10/2023 13:35:33	PELOTAS	PEL2 23	311 - VENTO	561,48	25,08	12
2023-703879	INTERNA;NÃO PROGRAMADA;MEIO AMBIENTE;VENTO	220	04/10/2023 16:51:32	PORTO ALEGRE	PAL121211	311 - VENTO	988,03	0,07	2,55
2023-700232	INTERNA;NÃO PROGRAMADA;MEIO AMBIENTE;VENTO	220	03/10/2023 20:13:50	ALVORADA	VIA 227	311 - VENTO	1018,02	123,78	6,9
2023-701987	INTERNA;NÃO PROGRAMADA;MEIO AMBIENTE;DESCARGA ATMOSFÉRICA	13800	04/10/2023 06:07:26	MINAS DO LEO	CRM1 1	303 - DESCARGA ATMOSFERICA	1624,03	0,43	99,08

2023-699081	INTERNA;NÃO PROGRAMADA;MEIO AMBIENTE;ÁRVORE OU VEGETAÇÃO	220	03/10/2023 11:46:44	XANGRI-LA	ATL 5	304 - ARVORE OU VEGETACAO	627,82	37,93	16,37
2023-705186	INTERNA;NÃO PROGRAMADA;MEIO AMBIENTE;VENTO	220	04/10/2023 16:08:06	PORTO ALEGRE	PAL16162	311 - VENTO	1025,9	19,35	68,65
2023-704685	INTERNA;NÃO PROGRAMADA;MEIO AMBIENTE;VENTO	220	04/10/2023 22:49:27	GUAÍBA	GUA 111	311 - VENTO	763,92	143,68	4,05
2023-703692	INTERNA;NÃO PROGRAMADA;MEIO AMBIENTE;VENTO	220	04/10/2023 15:52:01	PORTO ALEGRE	PAL121211	311 - VENTO	1050,23	0,07	3,07
2023-699153	INTERNA;NÃO PROGRAMADA;MEIO AMBIENTE;VENTO	220	03/10/2023 12:21:14	PIRATINI	CGU 8	311 - VENTO	2931,62	38,65	8,28
2023-702431	INTERNA;NÃO PROGRAMADA;MEIO AMBIENTE;ÁRVORE OU VEGETAÇÃO	220	04/10/2023 10:13:34	PORTO ALEGRE	PAL1501515	304 - ARVORE OU VEGETACAO	132,83	42,3	357,43
2023-698761	INTERNA;NÃO PROGRAMADA;MEIO AMBIENTE;VENTO	220	03/10/2023 09:23:59	PELOTAS	PEL1 107	311 - VENTO	3861,78	31,98	36
2023-700156	INTERNA;NÃO PROGRAMADA;MEIO AMBIENTE;DESCARGA ATMOSFÉRICA	13800	03/10/2023 19:42:40	PIRATINI	POS 2	303 - DESCARGA ATMOSFERICA	952,05	32,1	24,53
2023-703040	INTERNA;NÃO PROGRAMADA;MEIO AMBIENTE;VENTO	220	04/10/2023 12:49:34	PIRATINI	POS 2	311 - VENTO	1205,13	75,27	18,65
2023-699766	INTERNA;NÃO PROGRAMADA;MEIO AMBIENTE;VENTO	220	03/10/2023 16:38:43	PORTO ALEGRE	PAL8 87	311 - VENTO	1070,98	0,23	1,77
2023-700707	INTERNA;NÃO PROGRAMADA;MEIO AMBIENTE;VENTO	220	04/10/2023 01:08:26	ALVORADA	ALV 2	311 - VENTO	751,58	10,27	34,1
2023-699531	INTERNA;NÃO PROGRAMADA;MEIO AMBIENTE;VENTO	220	03/10/2023 15:16:20	PELOTAS	PEL1 106	311 - VENTO	2125,1	644,65	45,08
2023-698723	INTERNA;NÃO PROGRAMADA;MEIO AMBIENTE;VENTO	220	03/10/2023 09:14:34	VIAMAO	VIA 112	311 - VENTO	1416,07	104,1	89,65
2023-702483	INTERNA;NÃO PROGRAMADA;MEIO AMBIENTE;VENTO	220	04/10/2023 10:24:35	ALVORADA	VIA 111	311 - VENTO	362	1,45	26,88
2023-702558	INTERNA;NÃO PROGRAMADA;MEIO AMBIENTE;ÁRVORE OU VEGETAÇÃO	220	04/10/2023 10:33:44	PELOTAS	PEL1 104	304 - ARVORE OU VEGETACAO	1514,08	25,35	21,95
2023-702163	INTERNA;NÃO PROGRAMADA;MEIO AMBIENTE;VENTO	220	04/10/2023 09:18:25	OSORIO	ATS 2	311 - VENTO	60,25	8,5	8,25
2023-703846	INTERNA;NÃO PROGRAMADA;MEIO AMBIENTE;QUEIMA OU INCÊNDIO	220	04/10/2023 16:44:59	CIDREIRA	PIN 2	307 - QUEIMA OU INCENDIO	461,42	34,38	2,75
2023-702198	INTERNA;NÃO PROGRAMADA;MEIO AMBIENTE;VENTO	220	04/10/2023 09:23:06	CAPAO DA CANOA	ATL 2	311 - VENTO	97,58	0,05	3,3
2023-698720	INTERNA;NÃO PROGRAMADA;MEIO AMBIENTE;VENTO	220	03/10/2023 09:13:38	GUAÍBA	GUA 13	311 - VENTO	1514,4	197	2,63
2023-703016	INTERNA;NÃO PROGRAMADA;MEIO AMBIENTE;QUEIMA OU INCÊNDIO	220	04/10/2023 12:42:31	PORTO ALEGRE	PAL13135	307 - QUEIMA OU INCENDIO	1286,45	22,37	58,3
2023-699042	INTERNA;NÃO PROGRAMADA;MEIO AMBIENTE;VENTO	220	03/10/2023 11:26:58	ALVORADA	VIA 226	311 - VENTO	1271,07	51,78	13,92
2023-699805	INTERNA;NÃO PROGRAMADA;MEIO AMBIENTE;VENTO	220	03/10/2023 16:49:04	RIO GRANDE	CSN 2	311 - VENTO	1326,45	0,05	14,13
2023-700092	INTERNA;NÃO PROGRAMADA;MEIO AMBIENTE;VENTO	220	03/10/2023 19:19:24	OSORIO	ATS 2	311 - VENTO	952,82	4,32	1,88
2023-703147	INTERNA;NÃO PROGRAMADA;MEIO AMBIENTE;ÁRVORE OU VEGETAÇÃO	220	04/10/2023 13:21:48	CERRO GRANDE DO SUL	VAS 2	304 - ARVORE OU VEGETACAO	1660,25	45,37	25,27
2023-702613	INTERNA;NÃO PROGRAMADA;MEIO AMBIENTE;VENTO	220	04/10/2023 10:50:14	ALVORADA	VIA 111	311 - VENTO	364,78	14,12	16,75
2023-703705	INTERNA;NÃO PROGRAMADA;MEIO AMBIENTE;VENTO	220	04/10/2023 15:56:16	RIO GRANDE	RGR1 13	311 - VENTO	1116,15	2,58	18,07
2023-702465	INTERNA;NÃO PROGRAMADA;MEIO AMBIENTE;DESCARGA ATMOSFÉRICA	13800	04/10/2023 02:21:44	PANTANO GRANDE	CPV 3	303 - DESCARGA ATMOSFERICA	1723,73	109,5	15,03
2023-699535	INTERNA;NÃO PROGRAMADA;MEIO AMBIENTE;VENTO	220	03/10/2023 12:53:07	CRISTAL	CAM 11	311 - VENTO	567,52	67,97	70,22
2023-703741	INTERNA;NÃO PROGRAMADA;MEIO AMBIENTE;DESCARGA ATMOSFÉRICA	13800	04/10/2023 15:23:51	ELDORADO DO SUL	ELD 1	303 - DESCARGA ATMOSFERICA	55,53	69,48	21,13
2023-701118	INTERNA;NÃO PROGRAMADA;MEIO AMBIENTE;ÁRVORE OU VEGETAÇÃO	13800	04/10/2023 01:08:48	VIAMAO	VIA 113	304 - ARVORE OU VEGETACAO	377,72	68,12	33,53
2023-701171	INTERNA;NÃO PROGRAMADA;MEIO AMBIENTE;VENTO	220	04/10/2023 02:41:06	PORTO ALEGRE	PAL7 728	311 - VENTO	269,8	15,75	31,25
2023-700603	INTERNA;NÃO PROGRAMADA;MEIO AMBIENTE;VENTO	220	03/10/2023 22:44:15	PELOTAS	PEL3 34	311 - VENTO	528,7	18,38	49,43
2023-701789	INTERNA;NÃO PROGRAMADA;MEIO AMBIENTE;VENTO	13800	04/10/2023 07:15:42	RIO GRANDE	QUI 4	311 - VENTO	335,85	80,63	462,82
2023-700812	INTERNA;NÃO PROGRAMADA;MEIO AMBIENTE;DESCARGA ATMOSFÉRICA	220	04/10/2023 00:22:27	CAMAQUA	CAM 18	303 - DESCARGA ATMOSFERICA	970,5	23,85	273,2
2023-700339	INTERNA;NÃO PROGRAMADA;MEIO AMBIENTE;DESCARGA ATMOSFÉRICA	13800	03/10/2023 20:50:11	SAO LOURENCO DO SUL	SLO 6	303 - DESCARGA ATMOSFERICA	899,13	5,88	29,85
2023-702437	INTERNA;NÃO PROGRAMADA;MEIO AMBIENTE;ÁRVORE OU VEGETAÇÃO	220	04/10/2023 10:15:55	VIAMAO	VIA 118	304 - ARVORE OU VEGETACAO	1523,23	39,52	46,5
2023-703416	INTERNA;NÃO PROGRAMADA;MEIO AMBIENTE;ÁRVORE OU VEGETAÇÃO	13800	04/10/2023 14:22:00	PANTANO GRANDE	CPV 3	304 - ARVORE OU VEGETACAO	22,55	5,58	12,05
2023-703405	INTERNA;NÃO PROGRAMADA;MEIO AMBIENTE;EROSÃO	220	04/10/2023 14:30:00	TORRES	ASA 1	306 - EROSAO	16,68	0,48	116,95
2023-699275	INTERNA;NÃO PROGRAMADA;MEIO AMBIENTE;ÁRVORE OU VEGETAÇÃO	13800	03/10/2023 09:42:21	MAMPITUBA	TOR 6	304 - ARVORE OU VEGETACAO	385,5	0,27	18,9

2023-701944	INTERNA;NÃO PROGRAMADA;MEIO AMBIENTE;VENTO	13800	04/10/2023 02:59:49	TAPES	VAS 3	311 - VENTO	815,48	13,17	35,53
2023-701468	INTERNA;NÃO PROGRAMADA;MEIO AMBIENTE;DESCARGA ATMOSFÉRICA	13800	04/10/2023 02:33:36	DOM FELICIANO	DFE 04	303 - DESCARGA ATMOSFERICA	2551,67	123,18	10,08
2023-702064	INTERNA;NÃO PROGRAMADA;MEIO AMBIENTE;VENTO	13800	04/10/2023 08:16:04	CAPAO DA CANOA	ATL 5	311 - VENTO	146,7	400,52	57,43
2023-701930	INTERNA;NÃO PROGRAMADA;MEIO AMBIENTE;DESCARGA ATMOSFÉRICA	13800	03/10/2023 14:03:52	SAO LOURENCO DO SUL	SLO 4	303 - DESCARGA ATMOSFERICA	1198,6	48,23	9,13
2023-699304	INTERNA;NÃO PROGRAMADA;MEIO AMBIENTE;VENTO	220	03/10/2023 13:01:00	ARROIO DOS RATOS	ARE 1	311 - VENTO	1291,15	31,85	24,07
2023-700599	INTERNA;NÃO PROGRAMADA;MEIO AMBIENTE;ÁRVORE OU VEGETAÇÃO	220	03/10/2023 23:34:08	TRAMANDAI	TRA 6	304 - ARVORE OU VEGETACAO	383,62	35,27	113,98
2023-703850	INTERNA;NÃO PROGRAMADA;MEIO AMBIENTE;VENTO	220	04/10/2023 16:45:11	BARRA DO RIBEIRO	VAS 5	311 - VENTO	3066,28	93,23	20,3
2023-702759	INTERNA;NÃO PROGRAMADA;MEIO AMBIENTE;VENTO	220	04/10/2023 11:20:56	BUTIA	ARE 4	311 - VENTO	2778,23	0,12	39,37
2023-703358	INTERNA;NÃO PROGRAMADA;MEIO AMBIENTE;DESCARGA ATMOSFÉRICA	13800	03/10/2023 22:59:08	CANGUCU	CGU 8	303 - DESCARGA ATMOSFERICA	1068,92	46,45	27,5
2023-700595	INTERNA;NÃO PROGRAMADA;MEIO AMBIENTE;VENTO	220	03/10/2023 19:59:18	ALVORADA	ALV 2	311 - VENTO	216,3	20,93	90,93
2023-699360	INTERNA;NÃO PROGRAMADA;MEIO AMBIENTE;VENTO	220	03/10/2023 13:40:49	PELOTAS	MRE 03	311 - VENTO	374,43	13,47	42,07
2023-700184	INTERNA;NÃO PROGRAMADA;MEIO AMBIENTE;ÁRVORE OU VEGETAÇÃO	220	03/10/2023 19:52:26	PORTO ALEGRE	PAL121212	304 - ARVORE OU VEGETACAO	10,43	26,42	176,23
2023-700507	INTERNA;NÃO PROGRAMADA;MEIO AMBIENTE;DESCARGA ATMOSFÉRICA	13800	03/10/2023 22:41:26	PINHEIRO MACHADO	UPME 4	303 - DESCARGA ATMOSFERICA	1044,78	18,92	6,87
2023-704377	INTERNA;NÃO PROGRAMADA;MEIO AMBIENTE;VENTO	220	04/10/2023 18:37:25	MAMPITUBA	TOR 6	311 - VENTO	56,97	141,02	4,73
2023-703686	INTERNA;NÃO PROGRAMADA;MEIO AMBIENTE;VENTO	220	04/10/2023 13:17:58	CIDREIRA	PIN 2	311 - VENTO	182,87	51,72	33,32
2023-703343	INTERNA;NÃO PROGRAMADA;MEIO AMBIENTE;EROSÃO	220	04/10/2023 14:08:47	RIO GRANDE	QUI 6	306 - EROSAO	144,67	0,22	16,1
2023-701004	INTERNA;NÃO PROGRAMADA;MEIO AMBIENTE;VENTO	220	04/10/2023 04:35:01	ALVORADA	VIA 226	311 - VENTO	551,72	59,1	11,93
2023-700423	INTERNA;NÃO PROGRAMADA;MEIO AMBIENTE;VENTO	13800	03/10/2023 21:52:17	CANGUCU	MRE 01	311 - VENTO	708,38	18,23	28,57
2023-704579	INTERNA;NÃO PROGRAMADA;MEIO AMBIENTE;VENTO	220	04/10/2023 20:55:50	PORTO ALEGRE	PAL10108	311 - VENTO	954,6	120,53	16,43
2023-698801	INTERNA;NÃO PROGRAMADA;MEIO AMBIENTE;VENTO	220	03/10/2023 09:44:16	ARROIO DO SAL	ASA 1	311 - VENTO	114,27	231,47	196,62
2023-706452	INTERNA;NÃO PROGRAMADA;MEIO AMBIENTE;VENTO	13800	04/10/2023 09:25:13	ENCRUZILHADA DO SUL	ECZ 2	311 - VENTO	2255,37	34	10,52
2023-699661	INTERNA;NÃO PROGRAMADA;MEIO AMBIENTE;ÁRVORE OU VEGETAÇÃO	13800	03/10/2023 09:24:45	TURUCU	SLO 5	304 - ARVORE OU VEGETACAO	527,22	37,12	1,63
2023-702762	INTERNA;NÃO PROGRAMADA;MEIO AMBIENTE;VENTO	13800	04/10/2023 11:22:55	TURUCU	SLO 5	311 - VENTO	2645,45	68,98	36,92
2023-701501	INTERNA;NÃO PROGRAMADA;MEIO AMBIENTE;VENTO	13800	04/10/2023 07:31:46	MOSTARDAS	MOS 3	311 - VENTO	1767	21,77	22,93
2023-702277	INTERNA;NÃO PROGRAMADA;MEIO AMBIENTE;VENTO	220	04/10/2023 09:42:42	DOM FELICIANO	DFE 04	311 - VENTO	2372,47	14,38	19,87
2023-703351	INTERNA;NÃO PROGRAMADA;MEIO AMBIENTE;ÁRVORE OU VEGETAÇÃO	220	04/10/2023 14:10:37	PORTO ALEGRE	PAL12121	304 - ARVORE OU VEGETACAO	1212,33	36,1	40,4
2023-699178	INTERNA;NÃO PROGRAMADA;MEIO AMBIENTE;VENTO	220	03/10/2023 12:41:37	RIO GRANDE	QUI 4	311 - VENTO	638,65	30,75	778,6
2023-698998	INTERNA;NÃO PROGRAMADA;MEIO AMBIENTE;VENTO	220	03/10/2023 11:06:03	VIAMAO	VIA 116	311 - VENTO	1371,27	48,07	26,7
2023-702860	INTERNA;NÃO PROGRAMADA;MEIO AMBIENTE;ÁRVORE OU VEGETAÇÃO	220	04/10/2023 09:56:56	CRISTAL	CAM 11	304 - ARVORE OU VEGETACAO	519,98	116,42	2,82
2023-704641	INTERNA;NÃO PROGRAMADA;MEIO AMBIENTE;VENTO	220	04/10/2023 22:00:19	ELDORADO DO SUL	ELD 2	311 - VENTO	1200,73	0,18	22,75
2023-701582	INTERNA;NÃO PROGRAMADA;MEIO AMBIENTE;VENTO	220	04/10/2023 07:44:37	MAQUINE	TAR 3	311 - VENTO	348,75	35,63	16,53
2023-700142	INTERNA;NÃO PROGRAMADA;MEIO AMBIENTE;VENTO	220	03/10/2023 19:36:04	OSORIO	ATS 2	311 - VENTO	910,38	1,33	8,15
2023-700262	INTERNA;NÃO PROGRAMADA;MEIO AMBIENTE;VENTO	220	03/10/2023 20:33:17	ALVORADA	VIA 111	311 - VENTO	1175,78	4,93	10,48
2023-699223	INTERNA;NÃO PROGRAMADA;MEIO AMBIENTE;VENTO	220	03/10/2023 13:01:47	ALVORADA	ALV0200209	311 - VENTO	1185,98	53,27	55,48
2023-704400	INTERNA;NÃO PROGRAMADA;MEIO AMBIENTE;VENTO	220	04/10/2023 19:24:15	PORTO ALEGRE	PAL13135	311 - VENTO	981,23	0,12	48,78
2023-699364	INTERNA;NÃO PROGRAMADA;MEIO AMBIENTE;DESCARGA ATMOSFÉRICA	220	03/10/2023 14:03:15	PORTO ALEGRE	PAL202002	303 - DESCARGA ATMOSFERICA	471,37	19,87	19,67
2023-699589	INTERNA;NÃO PROGRAMADA;MEIO AMBIENTE;DESCARGA ATMOSFÉRICA	220	03/10/2023 15:37:44	SANTO ANTONIO DA PATRULHA	SAO 1	303 - DESCARGA ATMOSFERICA	1328,98	44,33	84,42
2023-703481	INTERNA;NÃO PROGRAMADA;MEIO AMBIENTE;DESCARGA ATMOSFÉRICA	220	04/10/2023 14:49:25	PIRATINI	CGU 6	303 - DESCARGA ATMOSFERICA	1462	1140,17	16,35
2023-703487	INTERNA;NÃO PROGRAMADA;MEIO AMBIENTE;VENTO	220	04/10/2023 14:51:37	ALVORADA	VIA 226	311 - VENTO	1260,98	22,52	28,23



2023-699391	INTERNA;NÃO PROGRAMADA;MEIO AMBIENTE;VENTO	220	03/10/2023 14:11:07	RIO GRANDE	CSN 4	311 - VENTO	1088,63	35,48	6,48
2023-702207	INTERNA;NÃO PROGRAMADA;MEIO AMBIENTE;VENTO	220	04/10/2023 09:29:44	CAPAO DA CANOA	ATL 2	311 - VENTO	52,9	0,05	37,93
2023-704190	INTERNA;NÃO PROGRAMADA;MEIO AMBIENTE;VENTO	220	04/10/2023 16:57:47	TAPES	VAS 5	311 - VENTO	199,27	49,45	41,55
2023-703769	INTERNA;NÃO PROGRAMADA;MEIO AMBIENTE;DESCARGA ATMOSFÉRICA	220	04/10/2023 16:18:26	CIDREIRA	PIN 2	303 - DESCARGA ATMOSFERICA	527,73	8,78	24,28
2023-704410	INTERNA;NÃO PROGRAMADA;MEIO AMBIENTE;DESCARGA ATMOSFÉRICA	220	04/10/2023 19:11:52	CANGUCU	CGU 10	303 - DESCARGA ATMOSFERICA	914,68	1933,87	125,58
2023-699555	INTERNA;NÃO PROGRAMADA;MEIO AMBIENTE;VENTO	220	03/10/2023 15:18:15	ARROIO DO SAL	ASA 2	311 - VENTO	209,32	12,97	20,47
2023-703988	INTERNA;NÃO PROGRAMADA;MEIO AMBIENTE;ÁRVORE OU VEGETAÇÃO	220	04/10/2023 17:15:43	PELOTAS	MRE 01	304 - ARVORE OU VEGETACAO	919,97	0,57	9,1
2023-699146	INTERNA;NÃO PROGRAMADA;MEIO AMBIENTE;VENTO	220	03/10/2023 12:21:50	IMBE	TRA 4	311 - VENTO	54,25	10,6	46,08
2023-699481	INTERNA;NÃO PROGRAMADA;MEIO AMBIENTE;ÁRVORE OU VEGETAÇÃO	220	03/10/2023 14:07:34	SAO LOURENCO DO SUL	SLO 5	304 - ARVORE OU VEGETACAO	128,33	46,95	1550,15
2023-699294	INTERNA;NÃO PROGRAMADA;MEIO AMBIENTE;VENTO	220	03/10/2023 13:33:02	RIO GRANDE	RGR2 215	311 - VENTO	2578,1	41,8	116,27
2023-700006	INTERNA;NÃO PROGRAMADA;MEIO AMBIENTE;VENTO	220	03/10/2023 18:36:46	PELOTAS	PEL1 103	311 - VENTO	1167,92	28,32	8,07
2023-700309	INTERNA;NÃO PROGRAMADA;MEIO AMBIENTE;VENTO	220	03/10/2023 20:55:06	XANGRI-LA	ATL 5	311 - VENTO	470,4	587,18	13,25
2023-702644	INTERNA;NÃO PROGRAMADA;MEIO AMBIENTE;VENTO	220	04/10/2023 10:53:29	TRES CACHOEIRAS	TAR 5	311 - VENTO	161,18	51,73	11,05
2023-699108	INTERNA;NÃO PROGRAMADA;MEIO AMBIENTE;VENTO	220	03/10/2023 11:57:15	PORTO ALEGRE	PAL8 88	311 - VENTO	638,17	6,6	7,6
2023-706914	INTERNA;NÃO PROGRAMADA;MEIO AMBIENTE;VENTO	220	03/10/2023 16:10:55	RIO GRANDE	CSN 3	311 - VENTO	3958,2	6,98	7012,13
2023-702840	INTERNA;NÃO PROGRAMADA;MEIO AMBIENTE;DESCARGA ATMOSFÉRICA	13800	04/10/2023 09:28:05	CAMAQUA	CAM 11	303 - DESCARGA ATMOSFERICA	5797,5	29,67	7,42
2023-702078	INTERNA;NÃO PROGRAMADA;MEIO AMBIENTE;VENTO	220	04/10/2023 09:02:36	PORTO ALEGRE	PAL8 85	311 - VENTO	426,63	23,92	4,73
2023-704035	INTERNA;NÃO PROGRAMADA;MEIO AMBIENTE;VENTO	220	04/10/2023 17:28:55	TAPES	VAS 3	311 - VENTO	1318,68	169,43	17,5
2023-704025	INTERNA;NÃO PROGRAMADA;MEIO AMBIENTE;VENTO	220	04/10/2023 17:27:24	PELOTAS	PEL1 107	311 - VENTO	1295,72	0,13	2,75
2023-700875	INTERNA;NÃO PROGRAMADA;MEIO AMBIENTE;VENTO	13800	04/10/2023 02:31:10	ALVORADA	VIA 225	311 - VENTO	166,57	35,47	348,02
2023-700415	INTERNA;NÃO PROGRAMADA;MEIO AMBIENTE;DESCARGA ATMOSFÉRICA	220	03/10/2023 21:45:35	PIRATINI	CGU 6	303 - DESCARGA ATMOSFERICA	910,28	65,53	4,68
2023-699070	INTERNA;NÃO PROGRAMADA;MEIO AMBIENTE;ÁRVORE OU VEGETAÇÃO	13800	03/10/2023 10:38:40	TRES FORQUILHAS	TAR 4	304 - ARVORE OU VEGETACAO	207,77	3,72	38,43
2023-702776	INTERNA;NÃO PROGRAMADA;MEIO AMBIENTE;DESCARGA ATMOSFÉRICA	13800	04/10/2023 10:28:38	ENCRUZILHADA DO SUL	ECZ 2	303 - DESCARGA ATMOSFERICA	1338,88	194,42	43,07
2023-699172	INTERNA;NÃO PROGRAMADA;MEIO AMBIENTE;VENTO	220	03/10/2023 12:20:42	RIO GRANDE	QUI 4	311 - VENTO	558,33	21,7	10,6
2023-702859	INTERNA;NÃO PROGRAMADA;MEIO AMBIENTE;DESCARGA ATMOSFÉRICA	13800	04/10/2023 08:32:24	CRISTAL	CAM 13	303 - DESCARGA ATMOSFERICA	201,6	398,77	72,27
2023-704135	INTERNA;NÃO PROGRAMADA;MEIO AMBIENTE;VENTO	13800	04/10/2023 16:30:44	MOSTARDAS	MOS 4	311 - VENTO	267,18	38,58	11,02
2023-701509	INTERNA;NÃO PROGRAMADA;MEIO AMBIENTE;VENTO	13800	03/10/2023 23:59:08	ARROIO GRANDE	AGR 3	311 - VENTO	805,9	32,72	12,42
2023-700157	INTERNA;NÃO PROGRAMADA;MEIO AMBIENTE;VENTO	13800	03/10/2023 19:42:49	PELOTAS	PEL1 102	311 - VENTO	1167,82	429,1	38,27
2023-702721	INTERNA;NÃO PROGRAMADA;MEIO AMBIENTE;DESCARGA ATMOSFÉRICA	13800	04/10/2023 08:15:24	CANGUCU	CGU 6	303 - DESCARGA ATMOSFERICA	623,12	13,78	28,43
2023-700565	INTERNA;NÃO PROGRAMADA;MEIO AMBIENTE;DESCARGA ATMOSFÉRICA	13800	03/10/2023 21:59:37	DOM FELICIANO	DFE 03	303 - DESCARGA ATMOSFERICA	2224,85	153,32	11,83
2023-704629	INTERNA;NÃO PROGRAMADA;MEIO AMBIENTE;ÁRVORE OU VEGETAÇÃO	220	04/10/2023 18:19:15	MORRO REDONDO	MRE 04	304 - ARVORE OU VEGETACAO	337,35	0,1	3,97
2023-701956	INTERNA;NÃO PROGRAMADA;MEIO AMBIENTE;ÁRVORE OU VEGETAÇÃO	13800	04/10/2023 01:47:54	PORTO ALEGRE	RIN 09	304 - ARVORE OU VEGETACAO	444,32	80,52	37,63
2023-700355	INTERNA;NÃO PROGRAMADA;MEIO AMBIENTE;VENTO	13800	03/10/2023 20:13:40	PELOTAS	MRE 03	311 - VENTO	715,87	34,95	27,67
2023-701580	INTERNA;NÃO PROGRAMADA;MEIO AMBIENTE;VENTO	13800	03/10/2023 22:20:37	RIO GRANDE	TAI 4	311 - VENTO	568,12	102	57,2
2023-699982	INTERNA;NÃO PROGRAMADA;MEIO AMBIENTE;VENTO	220	03/10/2023 15:19:32	TRAMANDAI	TRA 1	311 - VENTO	217,33	14,3	46,72
2023-698958	INTERNA;NÃO PROGRAMADA;MEIO AMBIENTE;VENTO	13800	03/10/2023 10:49:36	ARROIO GRANDE	POS 3	311 - VENTO	3281,85	95,23	10,85
2023-700718	INTERNA;NÃO PROGRAMADA;MEIO AMBIENTE;VENTO	220	03/10/2023 19:17:43	PORTO ALEGRE	PAL12123	311 - VENTO	770,07	11,12	46,1
2023-704654	INTERNA;NÃO PROGRAMADA;MEIO AMBIENTE;EROSÃO	220	04/10/2023 22:18:32	CARAA	SAO 6	306 - EROSAO	539,72	59,45	55,03
2023-701726	INTERNA;NÃO PROGRAMADA;MEIO AMBIENTE;DESCARGA ATMOSFÉRICA	13800	04/10/2023 07:44:43	CHARQUEADAS	CHA2 1	303 - DESCARGA ATMOSFERICA	101,18	15,45	24,45

2023-702854	INTERNA;NÃO PROGRAMADA;MEIO AMBIENTE;VENTO	220	04/10/2023 11:47:19	PALMARES DO SUL	PIN 5	311 - VENTO	390,92	0,18	33,22
2023-704472	INTERNA;NÃO PROGRAMADA;MEIO AMBIENTE;VENTO	220	04/10/2023 19:48:36	CAMAQUA	CAM 14	311 - VENTO	391,7	14,58	35,2
2023-699571	INTERNA;NÃO PROGRAMADA;MEIO AMBIENTE;VENTO	220	03/10/2023 15:27:19	ALVORADA	ALV 2	311 - VENTO	1505,73	13,57	1,57
2023-702745	INTERNA;NÃO PROGRAMADA;MEIO AMBIENTE;DESCARGA ATMOSFÉRICA	220	04/10/2023 11:12:38	SENTINELA DO SUL	VAS 2	303 - DESCARGA ATMOSFERICA	384,43	3,68	13,25
2023-702401	INTERNA;NÃO PROGRAMADA;MEIO AMBIENTE;DESCARGA ATMOSFÉRICA	220	04/10/2023 08:23:16	MORRO REDONDO	MRE 04	303 - DESCARGA ATMOSFERICA	364,37	49,12	23,02
2023-699847	INTERNA;NÃO PROGRAMADA;MEIO AMBIENTE;VENTO	220	03/10/2023 15:44:35	SANTO ANTONIO DA PATRULHA	SAO 6	311 - VENTO	527,48	13,38	46,32
2023-699130	INTERNA;NÃO PROGRAMADA;MEIO AMBIENTE;DESCARGA ATMOSFÉRICA	220	03/10/2023 12:09:19	RIO GRANDE	CSN 3	303 - DESCARGA ATMOSFERICA	1343,68	27,32	7,68
2023-704314	INTERNA;NÃO PROGRAMADA;MEIO AMBIENTE;ÁRVORE OU VEGETAÇÃO	13800	04/10/2023 16:26:05	SENTINELA DO SUL	VAS 2	304 - ARVORE OU VEGETACAO	324,78	22,52	81,93
2023-702779	INTERNA;NÃO PROGRAMADA;MEIO AMBIENTE;DESCARGA ATMOSFÉRICA	13800	04/10/2023 09:50:48	HERVAL	AGR 2	303 - DESCARGA ATMOSFERICA	165,45	2,37	7,05
2023-699774	INTERNA;NÃO PROGRAMADA;MEIO AMBIENTE;VENTO	220	03/10/2023 16:38:01	MAQUINE	TAR 3	311 - VENTO	1078,93	60,63	14,23
2023-699988	INTERNA;NÃO PROGRAMADA;MEIO AMBIENTE;VENTO	220	03/10/2023 18:27:55	PELOTAS	PEL5 55	311 - VENTO	1225,5	11,58	24,5
2023-704352	INTERNA;NÃO PROGRAMADA;MEIO AMBIENTE;ÁRVORE OU VEGETAÇÃO	220	04/10/2023 17:09:48	SAO LOURENCO DO SUL	SLO 4	304 - ARVORE OU VEGETACAO	1576,37	28,6	31,7
2023-700550	INTERNA;NÃO PROGRAMADA;MEIO AMBIENTE;DESCARGA ATMOSFÉRICA	13800	03/10/2023 23:02:18	PEDRAS ALTAS	UPME 2	303 - DESCARGA ATMOSFERICA	1205,22	58,28	4,5
2023-703486	INTERNA;NÃO PROGRAMADA;MEIO AMBIENTE;VENTO	220	04/10/2023 14:51:28	PORTO ALEGRE	PAL16163	311 - VENTO	347,75	23,35	28,77
2023-703090	INTERNA;NÃO PROGRAMADA;MEIO AMBIENTE;ÁRVORE OU VEGETAÇÃO	13800	04/10/2023 10:53:50	MINAS DO LEO	CRM1 1	304 - ARVORE OU VEGETACAO	628,67	860,93	57,47
2023-698759	INTERNA;NÃO PROGRAMADA;MEIO AMBIENTE;ÁRVORE OU VEGETAÇÃO	220	03/10/2023 09:28:55	LAVRAS DO SUL	BAG2 22	304 - ARVORE OU VEGETACAO	2945,75	11,87	319,47
2023-704481	INTERNA;NÃO PROGRAMADA;MEIO AMBIENTE;DESCARGA ATMOSFÉRICA	13800	04/10/2023 19:55:23	LAVRAS DO SUL	DPE 10	303 - DESCARGA ATMOSFERICA	1537,85	115,27	15,88
2023-702090	INTERNA;NÃO PROGRAMADA;MEIO AMBIENTE;ÁRVORE OU VEGETAÇÃO	220	04/10/2023 09:03:28	OSORIO	OSO1 12	304 - ARVORE OU VEGETACAO	97,77	4,52	4,53
2023-703969	INTERNA;NÃO PROGRAMADA;MEIO AMBIENTE;DESCARGA ATMOSFÉRICA	13800	04/10/2023 17:01:11	OSORIO	OSO1 14	303 - DESCARGA ATMOSFERICA	358,87	23,97	23,7
2023-699117	INTERNA;NÃO PROGRAMADA;MEIO AMBIENTE;VENTO	220	03/10/2023 12:00:41	PORTO ALEGRE	PAL1 111	311 - VENTO	1339,93	7,78	106,53
2023-698891	INTERNA;NÃO PROGRAMADA;MEIO AMBIENTE;VENTO	220	03/10/2023 10:24:38	OSORIO	OSO1 14	311 - VENTO	741,38	18,15	34,83
2023-702599	INTERNA;NÃO PROGRAMADA;MEIO AMBIENTE;VENTO	220	04/10/2023 10:38:17	PELOTAS	PEL3 36	311 - VENTO	163,07	47,18	18,77
2023-702082	INTERNA;NÃO PROGRAMADA;MEIO AMBIENTE;VENTO	220	04/10/2023 09:02:56	PALMARES DO SUL	PIN 5	311 - VENTO	473,78	26,02	53,93
2023-703970	INTERNA;NÃO PROGRAMADA;MEIO AMBIENTE;VENTO	220	04/10/2023 16:56:15	RIO GRANDE	RGR3 36	311 - VENTO	867,08	637,05	13,35
2023-701664	INTERNA;NÃO PROGRAMADA;MEIO AMBIENTE;ÁRVORE OU VEGETAÇÃO	220	04/10/2023 06:27:21	VIAMAO	ACL 03	304 - ARVORE OU VEGETACAO	112,73	81,58	51,33
2023-701531	INTERNA;NÃO PROGRAMADA;MEIO AMBIENTE;VENTO	220	04/10/2023 07:37:51	OSORIO	ATS 2	311 - VENTO	144,8	6,83	6,07
2023-699966	INTERNA;NÃO PROGRAMADA;MEIO AMBIENTE;VENTO	220	03/10/2023 18:22:50	PELOTAS	PEL1 104	311 - VENTO	2534,78	17,47	19,47
2023-699035	INTERNA;NÃO PROGRAMADA;MEIO AMBIENTE;VENTO	220	03/10/2023 11:25:18	OSORIO	OSO1 14	311 - VENTO	462,78	72,85	2778,1
2023-702980	INTERNA;NÃO PROGRAMADA;MEIO AMBIENTE;VENTO	220	04/10/2023 12:27:30	VIAMAO	VIA 228	311 - VENTO	1242,53	44,92	24,18
2023-700385	INTERNA;NÃO PROGRAMADA;MEIO AMBIENTE;VENTO	220	03/10/2023 21:24:43	GUAIBA	GUA 14	311 - VENTO	1014,67	82,75	4,33
2023-699587	INTERNA;NÃO PROGRAMADA;MEIO AMBIENTE;VENTO	220	03/10/2023 15:34:17	PELOTAS	PEL5 59	311 - VENTO	3066,8	11	20,1
2023-698815	INTERNA;NÃO PROGRAMADA;MEIO AMBIENTE;VENTO	220	03/10/2023 09:53:07	PELOTAS	PEL1 109	311 - VENTO	1387,82	38,13	55
2023-702826	INTERNA;NÃO PROGRAMADA;MEIO AMBIENTE;VENTO	220	04/10/2023 11:39:44	IMBE	TRA 7	311 - VENTO	191,87	20,3	59,43
2023-703761	INTERNA;NÃO PROGRAMADA;MEIO AMBIENTE;VENTO	220	04/10/2023 16:15:23	PORTO ALEGRE	PAL16162	311 - VENTO	154,4	7,05	62,43
2023-702031	INTERNA;NÃO PROGRAMADA;MEIO AMBIENTE;DESCARGA ATMOSFÉRICA	220	04/10/2023 08:52:51	CANGUCU	MRE 01	303 - DESCARGA ATMOSFERICA	1586,6	178,05	20,92
2023-703934	INTERNA;NÃO PROGRAMADA;MEIO AMBIENTE;VENTO	220	04/10/2023 17:03:08	ALVORADA	ALV0200210	311 - VENTO	107,18	12,13	29,07
2023-699832	INTERNA;NÃO PROGRAMADA;MEIO AMBIENTE;VENTO	220	03/10/2023 17:00:57	PORTO ALEGRE	PAL3 313	311 - VENTO	24,75	21,07	11,75
2023-702149	INTERNA;NÃO PROGRAMADA;MEIO AMBIENTE;VENTO	220	04/10/2023 09:17:21	PORTO ALEGRE	PAL6 69	311 - VENTO	380,13	20,87	1,75
2023-700797	INTERNA;NÃO PROGRAMADA;MEIO AMBIENTE;VENTO	220	04/10/2023 02:03:58	IMBE	TRA 7	311 - VENTO	479,13	12,27	40,82

2023-700392	INTERNA;NÃO PROGRAMADA;MEIO AMBIENTE;DESCARGA ATMOSFÉRICA	13800	03/10/2023 21:30:02	HERVAL	AGR 2	303 - DESCARGA ATMOSFERICA	774,6	17,5	7,98
2023-703044	INTERNA;NÃO PROGRAMADA;MEIO AMBIENTE;DESCARGA ATMOSFÉRICA	220	04/10/2023 12:42:19	PIRATINI	CGU 6	303 - DESCARGA ATMOSFERICA	1578,52	0,1	10,35
2023-703210	INTERNA;NÃO PROGRAMADA;MEIO AMBIENTE;DESCARGA ATMOSFÉRICA	13800	04/10/2023 13:10:51	BARAO DO TRIUNFO	VAS 2	303 - DESCARGA ATMOSFERICA	699,88	13,03	11,87
2023-700868	INTERNA;NÃO PROGRAMADA;MEIO AMBIENTE;DESCARGA ATMOSFÉRICA	220	04/10/2023 02:38:40	CAMAQUA	DFE 02	303 - DESCARGA ATMOSFERICA	1959,68	118,35	28,97
2023-700246	INTERNA;NÃO PROGRAMADA;MEIO AMBIENTE;VENTO	220	03/10/2023 20:20:20	SERTAO SANTANA	VAS 1	311 - VENTO	1399,42	27	45,92
2023-702768	INTERNA;NÃO PROGRAMADA;MEIO AMBIENTE;VENTO	220	04/10/2023 11:24:58	SAO JERONIMO	SJE 04	311 - VENTO	316,18	140,25	17,03
2023-702477	INTERNA;NÃO PROGRAMADA;MEIO AMBIENTE;VENTO	220	04/10/2023 10:23:00	SAO JERONIMO	ARE 2	311 - VENTO	1351,82	137,58	18,67
2023-704636	INTERNA;NÃO PROGRAMADA;MEIO AMBIENTE;DESCARGA ATMOSFÉRICA	13800	04/10/2023 20:23:08	CRISTAL	CAM 13	303 - DESCARGA ATMOSFERICA	647,6	67,92	27,13
2023-702806	INTERNA;NÃO PROGRAMADA;MEIO AMBIENTE;VENTO	220	04/10/2023 11:34:11	RIO GRANDE	RGR1 14	311 - VENTO	1361,02	14,63	2,25
2023-703834	INTERNA;NÃO PROGRAMADA;MEIO AMBIENTE;VENTO	220	04/10/2023 16:39:15	PELOTAS	PEL4 44	311 - VENTO	1286,98	38,82	4,05
2023-700496	INTERNA;NÃO PROGRAMADA;MEIO AMBIENTE;QUEIMA OU INCÊNDIO	220	03/10/2023 22:35:25	VIAMAO	ACL 04	307 - QUEIMA OU INCENDIO	994,98	0,05	46,57
2023-703003	INTERNA;NÃO PROGRAMADA;MEIO AMBIENTE;VENTO	220	04/10/2023 12:37:49	PORTO ALEGRE	PAL14142	311 - VENTO	1560,65	1,68	3,68
2023-701884	INTERNA;NÃO PROGRAMADA;MEIO AMBIENTE;VENTO	220	04/10/2023 08:28:20	TAPES	VAS 5	311 - VENTO	1558,22	183,85	43,77
2023-702653	INTERNA;NÃO PROGRAMADA;MEIO AMBIENTE;VENTO	220	04/10/2023 10:54:08	VIAMAO	VIA 114	311 - VENTO	560,68	5,12	15,32
2023-704366	INTERNA;NÃO PROGRAMADA;MEIO AMBIENTE;DESCARGA ATMOSFÉRICA	13800	04/10/2023 19:12:14	LAVRAS DO SUL	BAG2 21	303 - DESCARGA ATMOSFERICA	2676,8	49,47	10,87
2023-703457	INTERNA;NÃO PROGRAMADA;MEIO AMBIENTE;VENTO	220	04/10/2023 14:40:32	PORTO ALEGRE	PAL6 610	311 - VENTO	186,9	11,52	11,32
2023-701986	INTERNA;NÃO PROGRAMADA;MEIO AMBIENTE;DESCARGA ATMOSFÉRICA	220	04/10/2023 08:44:19	PIRATINI	POS 2	303 - DESCARGA ATMOSFERICA	368,23	57,15	8,85
2023-699968	INTERNA;NÃO PROGRAMADA;MEIO AMBIENTE;ÁRVORE OU VEGETAÇÃO	220	03/10/2023 18:22:40	PORTO ALEGRE	PAL8 81	304 - ARVORE OU VEGETACAO	1140,83	67,43	13,28
2023-701595	INTERNA;NÃO PROGRAMADA;MEIO AMBIENTE;VENTO	220	04/10/2023 07:48:06	IMBE	TRA 7	311 - VENTO	188,18	14,73	85,77
2023-700096	INTERNA;NÃO PROGRAMADA;MEIO AMBIENTE;ÁRVORE OU VEGETAÇÃO	220	03/10/2023 19:21:23	TAPES	VAS 3	304 - ARVORE OU VEGETACAO	1371,25	52,93	53,25
2023-704022	INTERNA;NÃO PROGRAMADA;MEIO AMBIENTE;VENTO	220	04/10/2023 17:25:29	RIO GRANDE	QUI 6	311 - VENTO	975,87	8,2	45,82
2023-699887	INTERNA;NÃO PROGRAMADA;MEIO AMBIENTE;VENTO	220	03/10/2023 17:35:20	OSORIO	ATS 2	311 - VENTO	1051,62	0,2	4,87
2023-699144	INTERNA;NÃO PROGRAMADA;MEIO AMBIENTE;VENTO	220	03/10/2023 12:19:42	TRAMANDAI	TRA 8	311 - VENTO	240,55	3,28	27,3

**Anexo VI – Lista das Interrupções Relacionadas à Situação de Emergência**

CONJUNTO	ALIMENTADOR	SUBSTACAO	OCOR	DH_INICIAL	DH_FINAL	FATO_GERADOR	NIVEL_TENSAO	CLIENTES_ATINGIDOS	INI_OC	MUNICIPIO	AL_OC	CAUSA
12525	14	CAM	2023-700972	04/10/2023 03:53:48	04/10/2023 10:06:00	INTERNA;NÃO PROGRAMADA;MEIO AMBIENTE;VENTO	13800	2034	04/10/2023 03:53:46	CAMAQUA	CAM 14	311 - VENTO
12553	2	PIN	2023-700743	04/10/2023 01:27:00	04/10/2023 02:14:25	INTERNA;NÃO PROGRAMADA;MEIO AMBIENTE;DESCARGA ATMOSFÉRICA	13800	2685	04/10/2023 01:27:00	CIDREIRA	PIN 2	303 - DESCARGA ATMO
15981	3	ATS	2023-701172	04/10/2023 03:17:52	04/10/2023 09:13:35	INTERNA;NÃO PROGRAMADA;MEIO AMBIENTE;DESCARGA ATMOSFÉRICA	13800	982	04/10/2023 03:17:52	IMBE	ATS 3	303 - DESCARGA ATMO
16869	103	PEL1	2023-700674	04/10/2023 00:45:23	04/10/2023 04:12:29	INTERNA;NÃO PROGRAMADA;MEIO AMBIENTE;VENTO	13800	396	04/10/2023 00:45:23	PELOTAS	PEL1 103	311 - VENTO
12571	6	SLO	2023-704947	04/10/2023 11:09:32	05/10/2023 10:33:27	INTERNA;NÃO PROGRAMADA;MEIO AMBIENTE;ÁRVORE OU VEGETAÇÃO	13800	24	04/10/2023 11:09:32	SAO LOURENCO DO SUL	SLO 4	304 - ARVORE OU VEGE
16890	18	VIA 1	2023-701309	04/10/2023 03:08:29	04/10/2023 11:24:33	INTERNA;NÃO PROGRAMADA;MEIO AMBIENTE;VENTO	13800	106	04/10/2023 03:08:29	VIAMAO	VIA 116	311 - VENTO
12524	2	VAS	2023-700703	04/10/2023 00:56:58	04/10/2023 04:33:00	INTERNA;NÃO PROGRAMADA;MEIO AMBIENTE;DESCARGA ATMOSFÉRICA	13800	1083	04/10/2023 00:56:58	CERRO GRANDE DO SUL	VAS 2	303 - DESCARGA ATMO
16890	17	VIA 1	2023-700878	04/10/2023 01:58:32	04/10/2023 07:45:21	INTERNA;NÃO PROGRAMADA;MEIO AMBIENTE;ÁRVORE OU VEGETAÇÃO	13800	385	04/10/2023 01:58:32	VIAMAO	VIA 117	304 - ARVORE OU VEGE
12525	13	CAM	2023-700459	03/10/2023 22:15:00	04/10/2023 01:23:13	INTERNA;NÃO PROGRAMADA;MEIO AMBIENTE;ÁRVORE OU VEGETAÇÃO	13800	123	03/10/2023 22:15:00	CAMAQUA	CAM 13	304 - ARVORE OU VEGE
12559	161	PAL16	2023-703820	04/10/2023 16:03:24	04/10/2023 22:31:40	INTERNA;NÃO PROGRAMADA;MEIO AMBIENTE;VENTO	13800	200	04/10/2023 16:03:24	PORTO ALEGRE	PAL16161	311 - VENTO
15981	5	ATS	2023-704279	04/10/2023 18:35:10	05/10/2023 00:29:24	INTERNA;NÃO PROGRAMADA;MEIO AMBIENTE;VENTO	220	79	04/10/2023 18:35:10	XANGRI-LA	ATS 5	311 - VENTO
16882	15	OSO1	2023-700795	04/10/2023 02:02:47	04/10/2023 08:38:59	INTERNA;NÃO PROGRAMADA;MEIO AMBIENTE;DESCARGA ATMOSFÉRICA	13800	523	04/10/2023 02:02:47	OSORIO	OSO1 15	303 - DESCARGA ATMO
12525	15	CAM	2023-705166	04/10/2023 08:53:24	05/10/2023 11:38:41	INTERNA;NÃO PROGRAMADA;MEIO AMBIENTE;VENTO	220	21	04/10/2023 08:53:24	CAMAQUA	CAM 15	311 - VENTO
16889	11	RIN	2023-702073	04/10/2023 01:21:48	04/10/2023 10:40:00	INTERNA;NÃO PROGRAMADA;MEIO AMBIENTE;VENTO	13800	88	04/10/2023 01:21:48	PORTO ALEGRE	RIN 11	311 - VENTO
16885	311	PAL3	2023-700752	04/10/2023 01:28:54	04/10/2023 05:44:00	INTERNA;NÃO PROGRAMADA;MEIO AMBIENTE;VENTO	13800	712	04/10/2023 01:26:23	PORTO ALEGRE	PAL3 311	311 - VENTO
15361	6	CGU	2023-700760	03/10/2023 21:44:58	04/10/2023 12:12:53	INTERNA;NÃO PROGRAMADA;MEIO AMBIENTE;ÁRVORE OU VEGETAÇÃO	13800	23	04/10/2023 01:37:56	CANGUCU	CGU 6	304 - ARVORE OU VEGE
12571	5	SLO	2023-700370	03/10/2023 21:10:02	04/10/2023 00:09:54	INTERNA;NÃO PROGRAMADA;MEIO AMBIENTE;DESCARGA ATMOSFÉRICA	13800	61	03/10/2023 21:10:02	TURUCU	SLO 5	303 - DESCARGA ATMO
15977	1	ASA	2023-699206	03/10/2023 12:22:27	03/10/2023 14:07:23	INTERNA;NÃO PROGRAMADA;MEIO AMBIENTE;VENTO	220	54	03/10/2023 12:22:27	ARROIO DO SAL	ASA 1	311 - VENTO
16865	511	PEL5	2023-700861	03/10/2023 23:32:59	04/10/2023 05:37:58	INTERNA;NÃO PROGRAMADA;MEIO AMBIENTE;VENTO	13800	142	03/10/2023 23:32:59	PELOTAS	PEL5 511	311 - VENTO
12571	6	SLO	2023-702389	04/10/2023 08:53:54	04/10/2023 14:00:17	INTERNA;NÃO PROGRAMADA;MEIO AMBIENTE;VENTO	13800	22	04/10/2023 08:53:54	CRISTAL	SLO 6	311 - VENTO
12525	13	CAM	2023-702862	04/10/2023 08:33:30	05/10/2023 14:11:00	INTERNA;NÃO PROGRAMADA;MEIO AMBIENTE;VENTO	220	4	04/10/2023 08:33:30	CRISTAL	CAM 13	311 - VENTO
12574	6	TOR	2023-703566	04/10/2023 15:17:50	04/10/2023 19:17:57	INTERNA;NÃO PROGRAMADA;MEIO AMBIENTE;ÁRVORE OU VEGETAÇÃO	13800	30	04/10/2023 15:17:50	MORRINHOS DO SUL	TOR 6	304 - ARVORE OU VEGE
12524	2	VAS	2023-700100	03/10/2023 19:20:29	03/10/2023 23:22:37	INTERNA;NÃO PROGRAMADA;MEIO AMBIENTE;VENTO	220	6	03/10/2023 19:20:29	SENTINELA DO SUL	VAS 2	311 - VENTO
12525	17	CAM	2023-701316	04/10/2023 14:11:24	06/10/2023 03:20:00	INTERNA;NÃO PROGRAMADA;MEIO AMBIENTE;DESCARGA ATMOSFÉRICA	13800	40	04/10/2023 06:25:23	CAMAQUA	CAM 17	303 - DESCARGA ATMO
12525	02	DFE	2023-700305	03/10/2023 16:56:19	05/10/2023 15:11:46	INTERNA;NÃO PROGRAMADA;MEIO AMBIENTE;DESCARGA ATMOSFÉRICA	220	3	03/10/2023 16:56:19	CHUVISCA	DFE 02	303 - DESCARGA ATMO
16882	14	OSO1	2023-699496	03/10/2023 14:57:49	03/10/2023 19:05:36	INTERNA;NÃO PROGRAMADA;MEIO AMBIENTE;ÁRVORE OU VEGETAÇÃO	220	1	03/10/2023 14:57:49	OSORIO	OSO1 14	304 - ARVORE OU VEGE
15985	2	CHA2	2023-703633	04/10/2023 13:45:01	04/10/2023 18:59:48	INTERNA;NÃO PROGRAMADA;MEIO AMBIENTE;ÁRVORE OU VEGETAÇÃO	220	32	04/10/2023 13:45:01	CHARQUEADAS	CHA2 2	304 - ARVORE OU VEGE
16884	12	MDE	2023-703383	04/10/2023 12:13:01	04/10/2023 17:18:00	INTERNA;NÃO PROGRAMADA;MEIO AMBIENTE;VENTO	220	71	04/10/2023 12:13:01	PORTO ALEGRE	MDE 12	311 - VENTO
16876	89	PAL8	2023-703314	04/10/2023 13:41:27	04/10/2023 19:13:47	INTERNA;NÃO PROGRAMADA;MEIO AMBIENTE;VENTO	13800	348	04/10/2023 13:41:27	PORTO ALEGRE	PAL8 89	311 - VENTO
12524	5	VAS	2023-703854	04/10/2023 13:29:19	05/10/2023 15:00:40	INTERNA;NÃO PROGRAMADA;MEIO AMBIENTE;VENTO	220	27	04/10/2023 13:29:19	BARRA DO RIBEIRO	VAS 5	311 - VENTO
16891	108	PAL10	2023-702228	04/10/2023 09:33:59	04/10/2023 14:10:00	INTERNA;NÃO PROGRAMADA;MEIO AMBIENTE;ÁRVORE OU VEGETAÇÃO	220	61	04/10/2023 09:33:59	PORTO ALEGRE	PAL10108	304 - ARVORE OU VEGE
15981	4	ATS	2023-698897	03/10/2023 10:26:41	03/10/2023 15:27:34	INTERNA;NÃO PROGRAMADA;MEIO AMBIENTE;ÁRVORE OU VEGETAÇÃO	220	1	03/10/2023 10:26:41	IMBE	ATS 4	304 - ARVORE OU VEGE
12546	1	MOS	2023-700833	04/10/2023 12:49:00	04/10/2023 14:08:00	INTERNA;NÃO PROGRAMADA;MEIO AMBIENTE;VENTO	13800	7	04/10/2023 02:22:36	MOSTARDAS	MOS 1	311 - VENTO
12532	22	CAM2	2023-700119	03/10/2023 18:27:43	06/10/2023 15:14:22	INTERNA;NÃO PROGRAMADA;MEIO AMBIENTE;VENTO	13800	24	03/10/2023 18:27:43	ARAMBARE	CAM2 22	311 - VENTO
16008	1	TAI	2023-704770	04/10/2023 08:22:12	05/10/2023 11:29:00	INTERNA;NÃO PROGRAMADA;MEIO AMBIENTE;VENTO	13800	71	04/10/2023 08:22:12	RIO GRANDE	TAI 1	311 - VENTO
15361	7	CGU	2023-704392	04/10/2023 17:28:30	06/10/2023 16:32:19	INTERNA;NÃO PROGRAMADA;MEIO AMBIENTE;VENTO	220	6	04/10/2023 17:28:30	CANGUCU	CGU 7	311 - VENTO
16866	1	ARE	2023-700713	04/10/2023 01:03:03	04/10/2023 08:40:19	INTERNA;NÃO PROGRAMADA;MEIO AMBIENTE;DESCARGA ATMOSFÉRICA	220	45	04/10/2023 01:03:03	ARROIO DOS RATOS	ARE 1	303 - DESCARGA ATMO

RELATÓRIO DE INTERRUÇÃO EM SITUAÇÃO DE EMERGÊNCIA ISE 17.2023 – CEEE EQTL



16866	2	ARE	2023-702342	04/10/2023 09:54:03	06/10/2023 07:58:45	INTERNA;NÃO PROGRAMADA;MEIO AMBIENTE;VENTO	13800	2	04/10/2023 09:54:03	ARROIO DOS RATOS	ARE 2	311 - VENTO
16867	4	CSN	2023-700539	03/10/2023 22:54:00	04/10/2023 12:05:12	INTERNA;NÃO PROGRAMADA;MEIO AMBIENTE;VENTO	220	1	03/10/2023 22:54:00	RIO GRANDE	CSN 4	311 - VENTO
12532	21	CAM2	2023-703653	04/10/2023 15:40:34	05/10/2023 16:09:19	INTERNA;NÃO PROGRAMADA;MEIO AMBIENTE;VENTO	220	1	04/10/2023 15:40:34	CAMAQUA	CAM2 21	311 - VENTO
16866	3	ARE	2023-701795	04/10/2023 06:48:16	04/10/2023 11:55:08	INTERNA;NÃO PROGRAMADA;MEIO AMBIENTE;VENTO	13800	31	04/10/2023 06:48:16	MINAS DO LEAO	ARE 3	311 - VENTO
12540	1	ELD	2023-704053	04/10/2023 17:35:09	05/10/2023 09:32:00	INTERNA;NÃO PROGRAMADA;MEIO AMBIENTE;VENTO	220	1	04/10/2023 17:35:09	ELDORADO DO SUL	ELD 1	311 - VENTO
15978	6	ATL	2023-703774	04/10/2023 16:19:49	04/10/2023 20:20:21	INTERNA;NÃO PROGRAMADA;MEIO AMBIENTE;VENTO	220	1	04/10/2023 16:19:49	CAPAO DA CANOA	ATL 6	311 - VENTO
15361	5	CGU	2023-703088	04/10/2023 03:32:38	04/10/2023 23:50:51	INTERNA;NÃO PROGRAMADA;MEIO AMBIENTE;DESCARGA ATMOSFÉRICA	13800	15	04/10/2023 03:32:38	CANGUCU	CGU 5	303 - DESCARGA ATMO
12546	3	MOS	2023-704274	04/10/2023 18:39:10	05/10/2023 11:41:39	INTERNA;NÃO PROGRAMADA;MEIO AMBIENTE;VENTO	13800	5	04/10/2023 18:39:10	MOSTARDAS	MOS 3	311 - VENTO
16892	124	PAL12	2023-699243	03/10/2023 13:13:05	03/10/2023 22:45:09	INTERNA;NÃO PROGRAMADA;MEIO AMBIENTE;VENTO	220	1	03/10/2023 13:13:05	PORTO ALEGRE	PAL12124	311 - VENTO
12576	2	UPME	2023-699811	03/10/2023 16:51:34	03/10/2023 18:52:20	INTERNA;NÃO PROGRAMADA;MEIO AMBIENTE;VENTO	13800	24	03/10/2023 16:51:34	PEDRAS ALTAS	UPME 2	311 - VENTO
15361	01	MRE	2023-701428	04/10/2023 07:17:00	05/10/2023 11:12:46	INTERNA;NÃO PROGRAMADA;MEIO AMBIENTE;DESCARGA ATMOSFÉRICA	220	1	04/10/2023 07:17:00	CANGUCU	MRE 01	303 - DESCARGA ATMO
12575	7	TRA	2023-700449	03/10/2023 22:05:19	04/10/2023 10:02:55	INTERNA;NÃO PROGRAMADA;MEIO AMBIENTE;VENTO	220	1	03/10/2023 22:05:19	IMBE	TRA 7	311 - VENTO
15983	21	BAG2	2023-702165	04/10/2023 05:56:28	07/10/2023 20:12:00	INTERNA;NÃO PROGRAMADA;MEIO AMBIENTE;DESCARGA ATMOSFÉRICA	13800	37	04/10/2023 05:56:28	LAVRAS DO SUL	BAG2 22	303 - DESCARGA ATMO
16866	01	DFE	2023-703036	04/10/2023 12:51:21	04/10/2023 22:01:05	INTERNA;NÃO PROGRAMADA;MEIO AMBIENTE;DESCARGA ATMOSFÉRICA	13800	4	04/10/2023 12:51:21	SAO JERONIMO	DFE 01	303 - DESCARGA ATMO
15361	5	CGU	2023-700604	03/10/2023 23:31:44	04/10/2023 18:15:00	INTERNA;NÃO PROGRAMADA;MEIO AMBIENTE;VENTO	13800	10	03/10/2023 23:31:44	CANGUCU	CGU 5	311 - VENTO
12525	18	CAM	2023-707731	04/10/2023 09:53:42	07/10/2023 11:37:25	INTERNA;NÃO PROGRAMADA;MEIO AMBIENTE;DESCARGA ATMOSFÉRICA	220	11	04/10/2023 09:53:42	ARAMBARE	CAM 18	303 - DESCARGA ATMO
12576	4	UPME	2023-700190	03/10/2023 19:31:23	04/10/2023 10:50:41	INTERNA;NÃO PROGRAMADA;MEIO AMBIENTE;DESCARGA ATMOSFÉRICA	13800	19	03/10/2023 19:31:23	PINHEIRO MACHADO	UPME 4	303 - DESCARGA ATMO
15361	8	CGU	2023-700527	03/10/2023 22:50:04	05/10/2023 11:26:56	INTERNA;NÃO PROGRAMADA;MEIO AMBIENTE;DESCARGA ATMOSFÉRICA	13800	5	03/10/2023 22:50:04	PIRATINI	CGU 8	303 - DESCARGA ATMO
16894	2	AGR	2023-698905	03/10/2023 10:28:26	04/10/2023 09:15:58	INTERNA;NÃO PROGRAMADA;MEIO AMBIENTE;DESCARGA ATMOSFÉRICA	13800	3	03/10/2023 10:28:26	HERVAL	AGR 2	303 - DESCARGA ATMO
12546	4	MOS	2023-698794	03/10/2023 09:39:29	03/10/2023 17:07:00	INTERNA;NÃO PROGRAMADA;MEIO AMBIENTE;DESCARGA ATMOSFÉRICA	220	3	03/10/2023 09:39:29	MOSTARDAS	MOS 4	303 - DESCARGA ATMO
16891	107	PAL10	2023-701220	04/10/2023 06:31:12	04/10/2023 08:07:00	INTERNA;NÃO PROGRAMADA;MEIO AMBIENTE;ÁRVORE OU VEGETAÇÃO	13800	1	04/10/2023 06:31:12	PORTO ALEGRE	PAL10106	304 - ARVORE OU VEGE
15981	2	ATS	2023-702631	04/10/2023 10:51:18	04/10/2023 14:37:53	INTERNA;NÃO PROGRAMADA;MEIO AMBIENTE;VENTO	220	1	04/10/2023 10:51:18	OSORIO	ATS 2	311 - VENTO
16866	2	ARE	2023-704127	04/10/2023 18:02:38	06/10/2023 11:56:45	INTERNA;NÃO PROGRAMADA;MEIO AMBIENTE;ÁRVORE OU VEGETAÇÃO	220	1	04/10/2023 18:02:38	SAO JERONIMO	ARE 2	304 - ARVORE OU VEGE
16894	2	AGR	2023-700405	03/10/2023 21:36:16	05/10/2023 09:59:06	INTERNA;NÃO PROGRAMADA;MEIO AMBIENTE;DESCARGA ATMOSFÉRICA	220	1	03/10/2023 21:36:16	HERVAL	AGR 2	303 - DESCARGA ATMO
12525	14	CAM	2023-699706	03/10/2023 16:30:06	04/10/2023 15:52:33	INTERNA;NÃO PROGRAMADA;MEIO AMBIENTE;VENTO	220	1	03/10/2023 16:30:06	CAMAQUA	CAM 14	311 - VENTO
16866	3	ARE	2023-702343	04/10/2023 09:54:20	04/10/2023 17:33:19	INTERNA;NÃO PROGRAMADA;MEIO AMBIENTE;DESCARGA ATMOSFÉRICA	13800	6	04/10/2023 09:54:20	BUTIA	ARE 3	303 - DESCARGA ATMO
16890	14	VIA 1	2023-703188	04/10/2023 13:33:59	04/10/2023 20:12:15	INTERNA;NÃO PROGRAMADA;MEIO AMBIENTE;VENTO	220	1	04/10/2023 13:33:59	VIAMAO	VIA 114	311 - VENTO
16890	17	VIA 1	2023-700910	04/10/2023 02:55:52	04/10/2023 09:02:41	INTERNA;NÃO PROGRAMADA;MEIO AMBIENTE;ÁRVORE OU VEGETAÇÃO	220	1	04/10/2023 02:55:52	VIAMAO	VIA 117	304 - ARVORE OU VEGE
16880	611	PAL6	2023-699858	03/10/2023 17:12:31	04/10/2023 11:20:47	INTERNA;NÃO PROGRAMADA;MEIO AMBIENTE;VENTO	220	1	03/10/2023 17:12:31	PORTO ALEGRE	PAL6 611	311 - VENTO
12525	03	DFE	2023-699515	03/10/2023 15:09:03	05/10/2023 14:53:01	INTERNA;NÃO PROGRAMADA;MEIO AMBIENTE;VENTO	220	1	03/10/2023 15:09:03	DOM FELICIANO	DFE 03	311 - VENTO
12546	2	MOS	2023-701910	04/10/2023 07:40:09	05/10/2023 11:39:42	INTERNA;NÃO PROGRAMADA;MEIO AMBIENTE;VENTO	220	10	04/10/2023 07:40:09	MOSTARDAS	MOS 2	311 - VENTO
16862	00212	ALV02	2023-700458	03/10/2023 22:14:08	04/10/2023 18:37:39	INTERNA;NÃO PROGRAMADA;MEIO AMBIENTE;ÁRVORE OU VEGETAÇÃO	220	1	03/10/2023 22:14:08	ALVORADA	ALV0200212	304 - ARVORE OU VEGE
12524	3	VAS	2023-702800	04/10/2023 11:32:37	05/10/2023 16:59:02	INTERNA;NÃO PROGRAMADA;MEIO AMBIENTE;VENTO	220	1	04/10/2023 11:32:37	TAPES	VAS 3	311 - VENTO
12541	2	ECZ	2023-702947	04/10/2023 09:40:20	07/10/2023 02:19:53	INTERNA;NÃO PROGRAMADA;MEIO AMBIENTE;VENTO	13800	1	04/10/2023 09:40:20	ENCRUZILHADA DO SUL	ECZ 2	311 - VENTO
12541	2	ECZ	2023-750249	04/10/2023 12:13:39	07/10/2023 01:10:22	INTERNA;NÃO PROGRAMADA;MEIO AMBIENTE;VENTO	13800	2	04/10/2023 06:48:17	ENCRUZILHADA DO SUL	ECZ 2	311 - VENTO
15361	6	CGU	2023-704466	04/10/2023 17:45:49	06/10/2023 01:44:02	INTERNA;NÃO PROGRAMADA;MEIO AMBIENTE;VENTO	220	5	04/10/2023 17:45:49	CANGUCU	CGU 6	311 - VENTO
15977	1	ASA	2023-703429	04/10/2023 14:35:13	04/10/2023 16:13:00	INTERNA;NÃO PROGRAMADA;MEIO AMBIENTE;VENTO	220	1	04/10/2023 14:35:13	ARROIO DO SAL	ASA 1	311 - VENTO
16893	01	MRE	2023-701333	04/10/2023 05:59:51	04/10/2023 16:56:22	INTERNA;NÃO PROGRAMADA;MEIO AMBIENTE;VENTO	220	4	04/10/2023 05:59:51	MORRO REDONDO	MRE 01	311 - VENTO
12553	2	PIN	2023-699451	03/10/2023 14:41:37	04/10/2023 13:27:44	INTERNA;NÃO PROGRAMADA;MEIO AMBIENTE;QUEIMA OU INCÊNDIO	220	1	03/10/2023 14:41:37	CIDREIRA	PIN 2	307 - QUEIMA OU INCEN

RELATÓRIO DE INTERRUÇÃO EM SITUAÇÃO DE EMERGÊNCIA ISE 17.2023 – CEEE EQTL



16872	6	QUI	2023-699950	03/10/2023 18:11:11	04/10/2023 14:02:27	INTERNA;NÃO PROGRAMADA;MEIO AMBIENTE;VENTO	220	1	03/10/2023 18:11:11	RIO GRANDE	QUI 6	311 - VENTO
16872	5	QUI	2023-703057	04/10/2023 12:59:34	05/10/2023 10:55:18	INTERNA;NÃO PROGRAMADA;MEIO AMBIENTE;VENTO	220	1	04/10/2023 12:59:34	RIO GRANDE	QUI 5	311 - VENTO
16869	107	PEL1	2023-704024	04/10/2023 17:27:24	05/10/2023 15:02:56	INTERNA;NÃO PROGRAMADA;MEIO AMBIENTE;VENTO	220	1	04/10/2023 17:27:24	PELOTAS	PEL1 107	311 - VENTO
15361	6	CGU	2023-700485	03/10/2023 22:29:14	05/10/2023 10:46:16	INTERNA;NÃO PROGRAMADA;MEIO AMBIENTE;VENTO	220	1	03/10/2023 22:29:14	CANGUCU	CGU 6	311 - VENTO
15983	22	BAG2	2023-704622	04/10/2023 21:49:00	04/10/2023 23:01:41	INTERNA;NÃO PROGRAMADA;MEIO AMBIENTE;DESCARGA ATMOSFÉRICA	220	1	04/10/2023 21:49:00	LAVRAS DO SUL	BAG2 22	303 - DESCARGA ATMO
12542	111	GUA	2023-698721	03/10/2023 09:13:38	03/10/2023 21:48:44	INTERNA;NÃO PROGRAMADA;MEIO AMBIENTE;VENTO	220	1	03/10/2023 09:13:38	GUAÍBA	GUA 111	311 - VENTO
16889	06	RIN	2023-701034	04/10/2023 05:08:40	04/10/2023 10:57:48	INTERNA;NÃO PROGRAMADA;MEIO AMBIENTE;ÁRVORE OU VEGETAÇÃO	220	1	04/10/2023 05:08:40	PORTO ALEGRE	RIN 06	304 - ARVORE OU VEGE
16889	06	RIN	2023-700593	03/10/2023 23:24:28	05/10/2023 11:05:43	INTERNA;NÃO PROGRAMADA;MEIO AMBIENTE;VENTO	220	1	03/10/2023 23:24:28	PORTO ALEGRE	RIN 06	311 - VENTO
12542	11	GUA	2023-698837	03/10/2023 09:57:33	03/10/2023 17:18:53	INTERNA;NÃO PROGRAMADA;MEIO AMBIENTE;ÁRVORE OU VEGETAÇÃO	220	1	03/10/2023 09:57:33	MARIANA PIMENTEL	GUA 11	304 - ARVORE OU VEGE
16869	110	PEL1	2023-703568	04/10/2023 15:17:50	05/10/2023 13:00:37	INTERNA;NÃO PROGRAMADA;MEIO AMBIENTE;VENTO	220	1	04/10/2023 15:17:50	PELOTAS	PEL1 110	311 - VENTO
16890	18	VIA 1	2023-700661	04/10/2023 00:31:31	04/10/2023 15:36:41	INTERNA;NÃO PROGRAMADA;MEIO AMBIENTE;VENTO	220	1	04/10/2023 00:31:31	VIAMAO	VIA 118	311 - VENTO
15978	5	ATL	2023-704192	04/10/2023 18:22:58	07/10/2023 17:00:00	INTERNA;NÃO PROGRAMADA;MEIO AMBIENTE;ÁRVORE OU VEGETAÇÃO	13800	1	04/10/2023 18:22:58	XANGRI-LA	ATL 5	304 - ARVORE OU VEGE
16894	2	AGR	2023-704467	04/10/2023 19:48:02	05/10/2023 12:04:38	INTERNA;NÃO PROGRAMADA;MEIO AMBIENTE;DESCARGA ATMOSFÉRICA	220	1	04/10/2023 19:48:02	HERVAL	AGR 2	303 - DESCARGA ATMO
12524	3	VAS	2023-704105	04/10/2023 17:52:50	05/10/2023 17:26:13	INTERNA;NÃO PROGRAMADA;MEIO AMBIENTE;ÁRVORE OU VEGETAÇÃO	220	1	04/10/2023 17:52:50	TAPES	VAS 3	304 - ARVORE OU VEGE
15361	8	CGU	2023-701750	04/10/2023 08:08:43	05/10/2023 20:17:46	INTERNA;NÃO PROGRAMADA;MEIO AMBIENTE;ÁRVORE OU VEGETAÇÃO	220	2	04/10/2023 08:08:43	CANGUCU	CGU 8	304 - ARVORE OU VEGE
12525	02	DFE	2023-702902	04/10/2023 09:54:46	05/10/2023 14:23:42	INTERNA;NÃO PROGRAMADA;MEIO AMBIENTE;ÁRVORE OU VEGETAÇÃO	220	3	04/10/2023 09:54:46	CAMAQUA	DFE 02	304 - ARVORE OU VEGE
16872	1	QUI	2023-704030	04/10/2023 17:28:22	06/10/2023 09:51:34	INTERNA;NÃO PROGRAMADA;MEIO AMBIENTE;VENTO	220	1	04/10/2023 17:28:22	RIO GRANDE	QUI 1	311 - VENTO
16878	22	VIA 2	2023-700406	03/10/2023 21:37:52	04/10/2023 16:20:00	INTERNA;NÃO PROGRAMADA;MEIO AMBIENTE;VENTO	220	1	03/10/2023 21:37:52	VIAMAO	VIA 222	311 - VENTO
16893	46	PEL4	2023-703363	04/10/2023 14:13:11	05/10/2023 14:50:45	INTERNA;NÃO PROGRAMADA;MEIO AMBIENTE;DESCARGA ATMOSFÉRICA	220	1	04/10/2023 14:13:11	PELOTAS	PEL4 46	303 - DESCARGA ATMO
16889	10	RIN	2023-704178	04/10/2023 18:19:07	05/10/2023 11:44:34	INTERNA;NÃO PROGRAMADA;MEIO AMBIENTE;VENTO	220	1	04/10/2023 18:19:07	PORTO ALEGRE	RIN 10	311 - VENTO
16890	13	VIA 1	2023-702199	04/10/2023 09:26:04	04/10/2023 11:05:08	INTERNA;NÃO PROGRAMADA;MEIO AMBIENTE;ÁRVORE OU VEGETAÇÃO	220	1	04/10/2023 09:26:04	VIAMAO	VIA 115	304 - ARVORE OU VEGE
16876	83	PAL8	2023-702376	04/10/2023 10:03:03	04/10/2023 12:29:55	INTERNA;NÃO PROGRAMADA;MEIO AMBIENTE;VENTO	220	1	04/10/2023 10:03:03	PORTO ALEGRE	PAL8 83	311 - VENTO
12546	3	MOS	2023-699159	03/10/2023 12:23:00	03/10/2023 13:52:54	INTERNA;NÃO PROGRAMADA;MEIO AMBIENTE;VENTO	13800	1	03/10/2023 12:23:00	TAVARES	MOS 3	311 - VENTO
16877	133	PAL13	2023-704620	04/10/2023 21:41:44	06/10/2023 07:01:25	INTERNA;NÃO PROGRAMADA;MEIO AMBIENTE;QUEIMA OU INCÊNDIO	220	1	04/10/2023 21:41:44	PORTO ALEGRE	PAL13133	307 - QUEIMA OU INCEN
12571	1	SLO	2023-703355	04/10/2023 14:12:52	04/10/2023 21:08:19	INTERNA;NÃO PROGRAMADA;MEIO AMBIENTE;VENTO	220	1	04/10/2023 14:12:52	SAO LOURENCO DO SUL	SLO 1	311 - VENTO
16876	89	PAL8	2023-703314	04/10/2023 15:16:55	04/10/2023 15:20:31	INTERNA;NÃO PROGRAMADA;MEIO AMBIENTE;VENTO	13800	3334	04/10/2023 13:41:27	PORTO ALEGRE	PAL8 89	311 - VENTO
12553	2	PIN	2023-700743	04/10/2023 01:27:00	04/10/2023 07:38:20	INTERNA;NÃO PROGRAMADA;MEIO AMBIENTE;DESCARGA ATMOSFÉRICA	13800	944	04/10/2023 01:27:00	CIDREIRA	PIN 2	303 - DESCARGA ATMO
12524	3	VAS	2023-701510	03/10/2023 22:46:36	04/10/2023 14:34:05	INTERNA;NÃO PROGRAMADA;MEIO AMBIENTE;VENTO	13800	490	03/10/2023 22:46:36	TAPES	VAS 3	311 - VENTO
12525	14	CAM	2023-700972	04/10/2023 03:53:48	04/10/2023 04:21:41	INTERNA;NÃO PROGRAMADA;MEIO AMBIENTE;VENTO	13800	1549	04/10/2023 03:53:46	CAMAQUA	CAM 14	311 - VENTO
16893	03	MRE	2023-699600	03/10/2023 13:59:58	04/10/2023 15:52:24	INTERNA;NÃO PROGRAMADA;MEIO AMBIENTE;ÁRVORE OU VEGETAÇÃO	13800	72	03/10/2023 13:59:58	PELOTAS	MRE 03	304 - ARVORE OU VEGE
16866	2	CPV	2023-700643	04/10/2023 09:53:00	04/10/2023 15:30:00	INTERNA;NÃO PROGRAMADA;MEIO AMBIENTE;VENTO	13800	2275	04/10/2023 00:09:24	PANTANO GRANDE	CPV 2	311 - VENTO
16882	15	OSO1	2023-700795	04/10/2023 09:05:31	04/10/2023 09:08:31	INTERNA;NÃO PROGRAMADA;MEIO AMBIENTE;DESCARGA ATMOSFÉRICA	13800	869	04/10/2023 02:02:47	OSORIO	OSO1 15	303 - DESCARGA ATMO
12571	6	SLO	2023-701511	04/10/2023 00:09:19	04/10/2023 08:50:31	INTERNA;NÃO PROGRAMADA;MEIO AMBIENTE;DESCARGA ATMOSFÉRICA	13800	79	04/10/2023 00:09:19	SAO LOURENCO DO SUL	SLO 6	303 - DESCARGA ATMO
12547	8	PMR	2023-700992	04/10/2023 12:07:10	04/10/2023 12:11:18	INTERNA;NÃO PROGRAMADA;MEIO AMBIENTE;ÁRVORE OU VEGETAÇÃO	13800	172	04/10/2023 02:13:17	CAPIVARI DO SUL	PMR 8	304 - ARVORE OU VEGE
16893	35	PEL3	2023-703010	04/10/2023 19:24:00	04/10/2023 20:55:00	INTERNA;NÃO PROGRAMADA;MEIO AMBIENTE;VENTO	220	45	04/10/2023 09:27:51	CAPAO DO LEAO	PEL3 35	311 - VENTO
15361	9	CGU	2023-703119	04/10/2023 13:13:42	06/10/2023 20:31:04	INTERNA;NÃO PROGRAMADA;MEIO AMBIENTE;VENTO	13800	100	04/10/2023 13:13:42	CANGUCU	CGU 9	311 - VENTO
12547	8	PMR	2023-700992	04/10/2023 02:13:17	04/10/2023 15:27:30	INTERNA;NÃO PROGRAMADA;MEIO AMBIENTE;ÁRVORE OU VEGETAÇÃO	13800	239	04/10/2023 02:13:17	CAPIVARI DO SUL	PMR 8	304 - ARVORE OU VEGE
16882	15	OSO1	2023-700795	04/10/2023 02:02:47	04/10/2023 07:42:00	INTERNA;NÃO PROGRAMADA;MEIO AMBIENTE;DESCARGA ATMOSFÉRICA	13800	503	04/10/2023 02:02:47	OSORIO	OSO1 15	303 - DESCARGA ATMO
16866	3	CPV	2023-702798	04/10/2023 03:07:12	05/10/2023 09:40:26	INTERNA;NÃO PROGRAMADA;MEIO AMBIENTE;DESCARGA ATMOSFÉRICA	13800	101	04/10/2023 03:07:12	DOM FELICIANO	CPV 3	303 - DESCARGA ATMO

15361	8	CGU	2023-700571	03/10/2023 22:45:07	04/10/2023 01:24:29	INTERNA;NÃO PROGRAMADA;MEIO AMBIENTE;DESCARGA ATMOSFÉRICA	13800	79	03/10/2023 22:45:07	CANGUCU	CGU 8	303 - DESCARGA ATMO
16884	5	MDE	2023-699067	03/10/2023 11:41:06	04/10/2023 11:12:29	INTERNA;NÃO PROGRAMADA;MEIO AMBIENTE;VENTO	220	42	03/10/2023 11:41:06	PORTO ALEGRE	MDE 5	311 - VENTO
12541	2	ECZ	2023-702055	04/10/2023 07:43:38	04/10/2023 23:52:34	INTERNA;NÃO PROGRAMADA;MEIO AMBIENTE;DESCARGA ATMOSFÉRICA	13800	44	04/10/2023 07:43:38	ENCRUZILHADA DO SUL	ECZ 2	303 - DESCARGA ATMO
16866	1	ARE	2023-701200	04/10/2023 02:02:03	04/10/2023 08:16:30	INTERNA;NÃO PROGRAMADA;MEIO AMBIENTE;DESCARGA ATMOSFÉRICA	13800	361	04/10/2023 02:02:03	ARROIO DOS RATOS	ARE 1	303 - DESCARGA ATMO
12571	6	SLO	2023-699394	03/10/2023 13:38:44	03/10/2023 20:30:57	INTERNA;NÃO PROGRAMADA;MEIO AMBIENTE;DESCARGA ATMOSFÉRICA	13800	87	03/10/2023 13:38:44	SAO LOURENCO DO SUL	SLO 6	303 - DESCARGA ATMO
12546	3	MOS	2023-702148	04/10/2023 08:58:47	04/10/2023 14:01:00	INTERNA;NÃO PROGRAMADA;MEIO AMBIENTE;VENTO	220	14	04/10/2023 08:58:47	MOSTARDAS	MOS 3	311 - VENTO
16871	142	PAL14	2023-703547	06/10/2023 15:34:00	06/10/2023 16:18:00	INTERNA;NÃO PROGRAMADA;MEIO AMBIENTE;ÁRVORE OU VEGETAÇÃO	220	35	04/10/2023 15:08:42	PORTO ALEGRE	PAL14142	304 - ARVORE OU VEGE
16893	36	PEL3	2023-701120	04/10/2023 00:53:06	05/10/2023 12:19:37	INTERNA;NÃO PROGRAMADA;MEIO AMBIENTE;VENTO	13800	72	04/10/2023 00:53:06	PELOTAS	PEL3 36	311 - VENTO
12525	04	DFE	2023-702799	04/10/2023 10:17:58	05/10/2023 18:18:52	INTERNA;NÃO PROGRAMADA;MEIO AMBIENTE;VENTO	13800	36	04/10/2023 10:17:58	DOM FELICIANO	DFE 04	311 - VENTO
12525	17	CAM	2023-705141	07/10/2023 15:16:00	07/10/2023 17:32:00	INTERNA;NÃO PROGRAMADA;MEIO AMBIENTE;VENTO	13800	133	04/10/2023 22:39:10	CAMAQUA	CAM 17	311 - VENTO
16866	2	CPV	2023-700643	04/10/2023 02:14:17	04/10/2023 04:29:40	INTERNA;NÃO PROGRAMADA;MEIO AMBIENTE;VENTO	13800	243	04/10/2023 00:09:24	PANTANO GRANDE	CPV 2	311 - VENTO
16866	3	CPV	2023-700337	03/10/2023 20:57:23	03/10/2023 23:01:41	INTERNA;NÃO PROGRAMADA;MEIO AMBIENTE;VENTO	220	175	03/10/2023 20:57:23	PANTANO GRANDE	CPV 3	311 - VENTO
15981	5	ATS	2023-703139	04/10/2023 13:20:12	04/10/2023 19:32:04	INTERNA;NÃO PROGRAMADA;MEIO AMBIENTE;VENTO	220	143	04/10/2023 13:20:12	XANGRI-LA	ATS 5	311 - VENTO
12571	6	SLO	2023-703443	04/10/2023 13:36:24	05/10/2023 11:17:49	INTERNA;NÃO PROGRAMADA;MEIO AMBIENTE;DESCARGA ATMOSFÉRICA	220	5	04/10/2023 13:36:24	SAO LOURENCO DO SUL	SLO 4	303 - DESCARGA ATMO
16873	1	TAR	2023-700965	04/10/2023 02:06:37	04/10/2023 08:20:51	INTERNA;NÃO PROGRAMADA;MEIO AMBIENTE;DESCARGA ATMOSFÉRICA	13800	76	04/10/2023 02:06:37	CAPAO DA CANOA	TAR 1	303 - DESCARGA ATMO
12576	4	UPME	2023-700138	03/10/2023 19:20:18	04/10/2023 08:44:57	INTERNA;NÃO PROGRAMADA;MEIO AMBIENTE;DESCARGA ATMOSFÉRICA	13800	44	03/10/2023 19:20:18	PINHEIRO MACHADO	UPME 4	303 - DESCARGA ATMO
16866	01	DFE	2023-702987	04/10/2023 12:33:31	05/10/2023 13:11:33	INTERNA;NÃO PROGRAMADA;MEIO AMBIENTE;DESCARGA ATMOSFÉRICA	13800	15	04/10/2023 12:33:31	SAO JERONIMO	DFE 01	303 - DESCARGA ATMO
12525	18	CAM	2023-702363	06/10/2023 10:14:54	06/10/2023 12:48:33	INTERNA;NÃO PROGRAMADA;MEIO AMBIENTE;VENTO	13800	67	04/10/2023 09:58:32	ARAMBARE	CAM 18	311 - VENTO
12524	2	VAS	2023-705234	04/10/2023 10:20:36	05/10/2023 15:48:10	INTERNA;NÃO PROGRAMADA;MEIO AMBIENTE;ÁRVORE OU VEGETAÇÃO	13800	32	04/10/2023 18:10:12	BARAO DO TRIUNFO	VAS 2	304 - ARVORE OU VEGE
12571	4	SLO	2023-703956	04/10/2023 16:57:19	04/10/2023 20:48:34	INTERNA;NÃO PROGRAMADA;MEIO AMBIENTE;VENTO	13800	177	04/10/2023 16:57:19	SAO LOURENCO DO SUL	SLO 4	311 - VENTO
12559	162	PAL16	2023-700759	04/10/2023 01:42:30	04/10/2023 07:21:59	INTERNA;NÃO PROGRAMADA;MEIO AMBIENTE;VENTO	13800	346	04/10/2023 01:42:30	PORTO ALEGRE	PAL16162	311 - VENTO
12524	5	VAS	2023-701086	04/10/2023 05:34:20	04/10/2023 15:14:58	INTERNA;NÃO PROGRAMADA;MEIO AMBIENTE;ÁRVORE OU VEGETAÇÃO	13800	27	04/10/2023 05:34:20	BARRA DO RIBEIRO	VAS 5	304 - ARVORE OU VEGE
12525	17	CAM	2023-701347	04/10/2023 02:40:52	04/10/2023 21:32:02	INTERNA;NÃO PROGRAMADA;MEIO AMBIENTE;VENTO	13800	166	04/10/2023 02:40:52	CAMAQUA	CAM 17	311 - VENTO
15361	6	CGU	2023-699384	03/10/2023 12:35:00	04/10/2023 16:45:00	INTERNA;NÃO PROGRAMADA;MEIO AMBIENTE;VENTO	13800	6	03/10/2023 10:59:19	CANGUCU	CGU 6	311 - VENTO
12574	6	TOR	2023-704447	04/10/2023 19:08:25	05/10/2023 11:55:27	INTERNA;NÃO PROGRAMADA;MEIO AMBIENTE;ÁRVORE OU VEGETAÇÃO	220	13	04/10/2023 19:08:25	MAMPITUBA	TOR 6	304 - ARVORE OU VEGE
12525	14	CAM	2023-700656	04/10/2023 00:12:15	04/10/2023 22:29:00	INTERNA;NÃO PROGRAMADA;MEIO AMBIENTE;DESCARGA ATMOSFÉRICA	220	83	04/10/2023 00:12:15	CAMAQUA	CAM 18	303 - DESCARGA ATMO
16866	3	CPV	2023-704212	04/10/2023 17:26:11	04/10/2023 23:44:00	INTERNA;NÃO PROGRAMADA;MEIO AMBIENTE;VENTO	220	84	04/10/2023 17:26:11	PANTANO GRANDE	CPV 3	311 - VENTO
15361	6	CGU	2023-703861	04/10/2023 16:47:47	06/10/2023 21:01:55	INTERNA;NÃO PROGRAMADA;MEIO AMBIENTE;VENTO	13800	25	04/10/2023 16:47:47	PIRATINI	CGU 6	311 - VENTO
16893	01	MRE	2023-704337	04/10/2023 16:54:20	05/10/2023 08:31:35	INTERNA;NÃO PROGRAMADA;MEIO AMBIENTE;ÁRVORE OU VEGETAÇÃO	13800	6	04/10/2023 16:54:20	PELOTAS	MRE 01	304 - ARVORE OU VEGE
16866	3	ARE	2023-702399	04/10/2023 07:06:54	04/10/2023 21:16:39	INTERNA;NÃO PROGRAMADA;MEIO AMBIENTE;ÁRVORE OU VEGETAÇÃO	220	61	04/10/2023 07:06:54	BUTIA	ARE 3	304 - ARVORE OU VEGE
15984	2	CPN	2023-700169	03/10/2023 18:58:48	03/10/2023 23:35:57	INTERNA;NÃO PROGRAMADA;MEIO AMBIENTE;VENTO	220	19	03/10/2023 18:58:48	CAPAO DA CANOA	CPN 2	311 - VENTO
12541	2	ECZ	2023-699984	03/10/2023 18:27:18	06/10/2023 17:36:00	INTERNA;NÃO PROGRAMADA;MEIO AMBIENTE;VENTO	13800	1	03/10/2023 18:27:18	ENCRUZILHADA DO SUL	ECZ 2	311 - VENTO
12525	11	CAM	2023-702858	04/10/2023 05:56:45	05/10/2023 12:44:45	INTERNA;NÃO PROGRAMADA;MEIO AMBIENTE;ÁRVORE OU VEGETAÇÃO	13800	12	04/10/2023 05:56:45	CAMAQUA	CAM 11	304 - ARVORE OU VEGE
16893	33	PEL3	2023-700434	03/10/2023 22:02:00	03/10/2023 23:28:43	INTERNA;NÃO PROGRAMADA;MEIO AMBIENTE;ÁRVORE OU VEGETAÇÃO	13800	57	03/10/2023 22:02:00	CAPAO DO LEAO	PEL3 33	304 - ARVORE OU VEGE
12524	2	VAS	2023-701829	03/10/2023 22:17:13	04/10/2023 10:14:36	INTERNA;NÃO PROGRAMADA;MEIO AMBIENTE;DESCARGA ATMOSFÉRICA	13800	56	03/10/2023 22:17:13	SENTINELA DO SUL	VAS 2	303 - DESCARGA ATMO
16890	13	VIA 1	2023-703616	04/10/2023 15:27:50	04/10/2023 23:54:57	INTERNA;NÃO PROGRAMADA;MEIO AMBIENTE;VENTO	220	1	04/10/2023 15:27:50	VIAMAO	VIA 115	311 - VENTO
16880	68	PAL6	2023-704696	04/10/2023 22:30:28	05/10/2023 06:44:00	INTERNA;NÃO PROGRAMADA;MEIO AMBIENTE;VENTO	220	66	04/10/2023 22:30:28	PORTO ALEGRE	PAL6 68	311 - VENTO
12524	1	VAS	2023-702182	04/10/2023 00:52:35	04/10/2023 19:35:16	INTERNA;NÃO PROGRAMADA;MEIO AMBIENTE;DESCARGA ATMOSFÉRICA	13800	23	04/10/2023 00:52:35	MARIANA PIMENTEL	VAS 1	303 - DESCARGA ATMO
12525	12	CAM	2023-708478	04/10/2023 19:41:38	07/10/2023 01:30:08	INTERNA;NÃO PROGRAMADA;MEIO AMBIENTE;VENTO	13800	15	04/10/2023 19:41:38	CAMAQUA	CAM 12	311 - VENTO

RELATÓRIO DE INTERRUÇÃO EM SITUAÇÃO DE EMERGÊNCIA ISE 17.2023 – CEEE EQTL



16894	2	AGR	2023-701668	04/10/2023 07:38:33	04/10/2023 12:18:45	INTERNA;NÃO PROGRAMADA;MEIO AMBIENTE;DESCARGA ATMOSFÉRICA	220	3	04/10/2023 07:38:33	HERVAL	AGR 2	303 - DESCARGA ATMO
16892	1211	PAL12	2023-700920	04/10/2023 02:46:47	04/10/2023 12:43:00	INTERNA;NÃO PROGRAMADA;MEIO AMBIENTE;DESCARGA ATMOSFÉRICA	220	59	04/10/2023 02:46:47	PORTO ALEGRE	PAL121211	303 - DESCARGA ATMO
15984	2	CPN	2023-700164	03/10/2023 18:45:37	03/10/2023 23:18:35	INTERNA;NÃO PROGRAMADA;MEIO AMBIENTE;VENTO	220	60	03/10/2023 18:45:37	CAPAO DA CANOA	CPN 2	311 - VENTO
16867	4	CSN	2023-702873	04/10/2023 11:50:50	05/10/2023 10:21:15	INTERNA;NÃO PROGRAMADA;MEIO AMBIENTE;VENTO	13800	4	04/10/2023 11:50:50	RIO GRANDE	CSN 4	311 - VENTO
12525	02	DFE	2023-703029	04/10/2023 12:36:58	06/10/2023 22:10:01	INTERNA;NÃO PROGRAMADA;MEIO AMBIENTE;DESCARGA ATMOSFÉRICA	13800	3	04/10/2023 12:36:58	CHUVISCA	DFE 02	303 - DESCARGA ATMO
12532	22	CAM2	2023-702372	04/10/2023 09:32:15	04/10/2023 18:34:37	INTERNA;NÃO PROGRAMADA;MEIO AMBIENTE;DESCARGA ATMOSFÉRICA	13800	3	04/10/2023 09:32:15	ARAMBARE	CAM2 22	303 - DESCARGA ATMO
16892	1211	PAL12	2023-703305	04/10/2023 13:58:09	04/10/2023 16:52:55	INTERNA;NÃO PROGRAMADA;MEIO AMBIENTE;VENTO	220	1	04/10/2023 13:58:09	PORTO ALEGRE	PAL121211	311 - VENTO
12525	11	CAM	2023-703326	04/10/2023 14:07:26	05/10/2023 13:30:24	INTERNA;NÃO PROGRAMADA;MEIO AMBIENTE;DESCARGA ATMOSFÉRICA	13800	8	04/10/2023 14:07:26	CAMAQUA	CAM 11	303 - DESCARGA ATMO
16866	1	ARE	2023-703181	04/10/2023 07:19:38	04/10/2023 18:19:33	INTERNA;NÃO PROGRAMADA;MEIO AMBIENTE;VENTO	13800	30	04/10/2023 07:19:38	ARROIO DOS RATOS	ARE 1	311 - VENTO
12546	4	MOS	2023-702901	04/10/2023 08:05:16	05/10/2023 13:00:00	INTERNA;NÃO PROGRAMADA;MEIO AMBIENTE;ÁRVORE OU VEGETAÇÃO	13800	10	04/10/2023 08:05:16	MOSTARDAS	MOS 4	304 - ARVORE OU VEGE
15983	22	BAG2	2023-701954	04/10/2023 07:37:23	06/10/2023 11:17:51	INTERNA;NÃO PROGRAMADA;MEIO AMBIENTE;ÁRVORE OU VEGETAÇÃO	13800	4	04/10/2023 07:37:23	LAVRAS DO SUL	BAG2 22	304 - ARVORE OU VEGE
12542	110	GUA	2023-702482	04/10/2023 10:24:16	05/10/2023 09:47:36	INTERNA;NÃO PROGRAMADA;MEIO AMBIENTE;VENTO	220	1	04/10/2023 10:24:16	GUAÍBA	GUA 110	311 - VENTO
16869	108	PEL1	2023-698951	03/10/2023 10:43:52	05/10/2023 16:27:06	INTERNA;NÃO PROGRAMADA;MEIO AMBIENTE;VENTO	220	1	03/10/2023 10:43:52	PELOTAS	PEL1 108	311 - VENTO
12525	13	CAM	2023-699307	03/10/2023 13:38:39	03/10/2023 21:46:33	INTERNA;NÃO PROGRAMADA;MEIO AMBIENTE;VENTO	220	1	03/10/2023 13:38:39	CRISTAL	CAM 13	311 - VENTO
16873	4	TAR	2023-698872	03/10/2023 10:13:11	04/10/2023 12:05:09	INTERNA;NÃO PROGRAMADA;MEIO AMBIENTE;VENTO	220	1	03/10/2023 10:13:11	ITATI	TAR 4	311 - VENTO
16869	110	PEL1	2023-698847	03/10/2023 10:06:52	04/10/2023 09:35:55	INTERNA;NÃO PROGRAMADA;MEIO AMBIENTE;VENTO	220	1	03/10/2023 10:06:52	PELOTAS	PEL1 110	311 - VENTO
12540	3	ELD	2023-699410	03/10/2023 14:22:37	04/10/2023 23:59:16	INTERNA;NÃO PROGRAMADA;MEIO AMBIENTE;DESCARGA ATMOSFÉRICA	220	1	03/10/2023 14:22:37	PORTO ALEGRE	ELD 3	303 - DESCARGA ATMO
12525	11	CAM	2023-698717	03/10/2023 09:10:04	04/10/2023 13:58:50	INTERNA;NÃO PROGRAMADA;MEIO AMBIENTE;VENTO	220	1	03/10/2023 09:10:04	CAMAQUA	CAM 11	311 - VENTO
16893	46	PEL4	2023-704369	04/10/2023 19:10:48	05/10/2023 16:39:00	INTERNA;NÃO PROGRAMADA;MEIO AMBIENTE;DESCARGA ATMOSFÉRICA	220	3	04/10/2023 19:10:48	PELOTAS	PEL4 46	303 - DESCARGA ATMO
12524	1	VAS	2023-704562	04/10/2023 20:44:07	05/10/2023 20:30:51	INTERNA;NÃO PROGRAMADA;MEIO AMBIENTE;VENTO	220	1	04/10/2023 20:44:07	SERTAO SANTANA	VAS 1	311 - VENTO
16881	101	PAL10	2023-703966	04/10/2023 17:09:20	05/10/2023 10:36:44	INTERNA;NÃO PROGRAMADA;MEIO AMBIENTE;VENTO	220	1	04/10/2023 17:09:20	PORTO ALEGRE	PAL10101	311 - VENTO
16893	46	PEL4	2023-700022	03/10/2023 18:44:24	05/10/2023 09:50:47	INTERNA;NÃO PROGRAMADA;MEIO AMBIENTE;VENTO	220	1	03/10/2023 18:44:24	PELOTAS	PEL4 46	311 - VENTO
16894	2	AGR	2023-701264	04/10/2023 06:43:48	04/10/2023 09:54:30	INTERNA;NÃO PROGRAMADA;MEIO AMBIENTE;DESCARGA ATMOSFÉRICA	220	1	04/10/2023 06:43:48	HERVAL	AGR 2	303 - DESCARGA ATMO
16882	16	OSO1	2023-699676	03/10/2023 16:23:04	04/10/2023 10:19:31	INTERNA;NÃO PROGRAMADA;MEIO AMBIENTE;VENTO	220	1	03/10/2023 16:23:04	OSORIO	OSO1 16	311 - VENTO
12524	2	VAS	2023-698849	03/10/2023 10:06:15	04/10/2023 08:52:41	INTERNA;NÃO PROGRAMADA;MEIO AMBIENTE;ÁRVORE OU VEGETAÇÃO	220	1	03/10/2023 10:06:15	CERRO GRANDE DO SUL	VAS 2	304 - ARVORE OU VEGE
16893	46	PEL4	2023-700271	03/10/2023 20:35:02	04/10/2023 10:04:00	INTERNA;NÃO PROGRAMADA;MEIO AMBIENTE;VENTO	220	2	03/10/2023 20:35:02	PELOTAS	PEL4 46	311 - VENTO
16884	9	MDE	2023-699690	03/10/2023 16:27:11	03/10/2023 20:26:59	INTERNA;NÃO PROGRAMADA;MEIO AMBIENTE;VENTO	220	1	03/10/2023 16:27:11	PORTO ALEGRE	MDE 9	311 - VENTO
16886	29	RGR2	2023-703162	04/10/2023 13:27:02	05/10/2023 15:56:42	INTERNA;NÃO PROGRAMADA;MEIO AMBIENTE;VENTO	220	1	04/10/2023 13:27:02	RIO GRANDE	RGR2 29	311 - VENTO
16891	108	PAL10	2023-702941	04/10/2023 12:16:39	05/10/2023 11:17:17	INTERNA;NÃO PROGRAMADA;MEIO AMBIENTE;VENTO	220	1	04/10/2023 12:16:39	PORTO ALEGRE	PAL10108	311 - VENTO
16876	81	PAL8	2023-703238	04/10/2023 13:48:16	04/10/2023 19:57:13	INTERNA;NÃO PROGRAMADA;MEIO AMBIENTE;VENTO	220	1	04/10/2023 13:48:16	PORTO ALEGRE	PAL8 81	311 - VENTO
12570	4	SAO	2023-699625	03/10/2023 15:57:03	04/10/2023 20:29:00	INTERNA;NÃO PROGRAMADA;MEIO AMBIENTE;VENTO	220	1	03/10/2023 15:57:03	SANTO ANTONIO DA PATRULHA	SAO 2	311 - VENTO
15981	6	ATS	2023-703485	04/10/2023 14:52:16	04/10/2023 16:11:11	INTERNA;NÃO PROGRAMADA;MEIO AMBIENTE;VENTO	220	1	04/10/2023 14:52:16	XANGRI-LA	ATS 6	311 - VENTO
12571	6	SLO	2023-701399	04/10/2023 07:11:01	04/10/2023 09:59:45	INTERNA;NÃO PROGRAMADA;MEIO AMBIENTE;DESCARGA ATMOSFÉRICA	220	1	04/10/2023 07:11:01	SAO LOURENCO DO SUL	SLO 6	303 - DESCARGA ATMO
16868	12	RGR1	2023-698950	03/10/2023 10:41:43	04/10/2023 15:09:00	INTERNA;NÃO PROGRAMADA;MEIO AMBIENTE;VENTO	220	1	03/10/2023 10:41:43	RIO GRANDE	RGR1 12	311 - VENTO
16879	3	ALV	2023-700300	03/10/2023 20:49:42	04/10/2023 20:47:23	INTERNA;NÃO PROGRAMADA;MEIO AMBIENTE;VENTO	220	1	03/10/2023 20:49:42	ALVORADA	ALV 3	311 - VENTO
16894	2	AGR	2023-704296	04/10/2023 18:47:08	05/10/2023 09:12:36	INTERNA;NÃO PROGRAMADA;MEIO AMBIENTE;DESCARGA ATMOSFÉRICA	220	3	04/10/2023 18:47:08	HERVAL	AGR 2	303 - DESCARGA ATMO
12553	8	PIN	2023-704250	04/10/2023 18:31:30	05/10/2023 17:00:43	INTERNA;NÃO PROGRAMADA;MEIO AMBIENTE;VENTO	220	1	04/10/2023 18:31:30	PALMARES DO SUL	PIN 8	311 - VENTO
16879	6	ALV	2023-699848	03/10/2023 17:05:35	06/10/2023 13:40:00	INTERNA;NÃO PROGRAMADA;MEIO AMBIENTE;VENTO	13800	1	03/10/2023 17:05:35	VIAMAO	ALV 6	311 - VENTO
16893	04	MRE	2023-703833	04/10/2023 16:39:16	05/10/2023 17:01:59	INTERNA;NÃO PROGRAMADA;MEIO AMBIENTE;VENTO	220	1	04/10/2023 16:39:16	CANGUCU	MRE 04	311 - VENTO



16862	00210	ALV02	2023-704552	04/10/2023 20:35:09	05/10/2023 10:38:20	INTERNA;NÃO PROGRAMADA;MEIO AMBIENTE;VENTO	220	1	04/10/2023 20:35:09	ALVORADA	ALV0200210	311 - VENTO
16890	11	VIA 1	2023-703691	04/10/2023 15:50:34	05/10/2023 11:52:27	INTERNA;NÃO PROGRAMADA;MEIO AMBIENTE;VENTO	220	1	04/10/2023 15:50:34	ALVORADA	VIA 111	311 - VENTO
16890	02	ACL	2023-700362	03/10/2023 21:17:25	04/10/2023 16:37:04	INTERNA;NÃO PROGRAMADA;MEIO AMBIENTE;VENTO	220	1	03/10/2023 21:17:25	VIA MAO	ACL 02	311 - VENTO
16866	2	ECZ	2023-701368	03/10/2023 23:34:50	04/10/2023 21:34:24	INTERNA;NÃO PROGRAMADA;MEIO AMBIENTE;DESCARGA ATMOSFÉRICA	13800	1	03/10/2023 23:34:50	ENCRUZILHADA DO SUL	ECZ 2	303 - DESCARGA ATMO
12524	3	VAS	2023-701270	04/10/2023 03:10:17	04/10/2023 11:46:49	INTERNA;NÃO PROGRAMADA;MEIO AMBIENTE;DESCARGA ATMOSFÉRICA	13800	1140	04/10/2023 03:10:17	TAPES	VAS 3	303 - DESCARGA ATMO
16866	2	ARE	2023-703955	04/10/2023 16:44:42	04/10/2023 18:55:48	INTERNA;NÃO PROGRAMADA;MEIO AMBIENTE;VENTO	220	7	04/10/2023 16:44:42	ELDORADO DO SUL	ARE 2	311 - VENTO
15361	6	CGU	2023-700760	04/10/2023 01:37:56	04/10/2023 12:12:53	INTERNA;NÃO PROGRAMADA;MEIO AMBIENTE;ÁRVORE OU VEGETAÇÃO	13800	407	04/10/2023 01:37:56	CANGUCU	CGU 6	304 - ARVORE OU VEGE
16866	2	CPV	2023-700643	04/10/2023 02:14:17	04/10/2023 09:49:00	INTERNA;NÃO PROGRAMADA;MEIO AMBIENTE;VENTO	13800	2057	04/10/2023 00:09:24	PANTANO GRANDE	CPV 2	311 - VENTO
16882	11	OSO1	2023-703202	04/10/2023 18:22:08	04/10/2023 18:25:39	INTERNA;NÃO PROGRAMADA;MEIO AMBIENTE;VENTO	13800	2319	04/10/2023 12:41:31	OSORIO	OSO1 11	311 - VENTO
12525	02	DFE	2023-700830	04/10/2023 02:21:20	04/10/2023 12:32:42	INTERNA;NÃO PROGRAMADA;MEIO AMBIENTE;VENTO	13800	320	04/10/2023 02:21:20	CHUVISCA	DFE 02	311 - VENTO
16882	15	OSO1	2023-700795	04/10/2023 02:02:47	04/10/2023 02:55:23	INTERNA;NÃO PROGRAMADA;MEIO AMBIENTE;DESCARGA ATMOSFÉRICA	13800	367	04/10/2023 02:02:47	OSORIO	OSO1 15	303 - DESCARGA ATMO
12525	14	CAM	2023-700867	04/10/2023 02:32:02	04/10/2023 03:50:00	INTERNA;NÃO PROGRAMADA;MEIO AMBIENTE;VENTO	13800	881	04/10/2023 02:32:02	CAMAQUA	CAM 14	311 - VENTO
16886	34	RGR3	2023-699685	03/10/2023 16:24:58	03/10/2023 19:09:41	INTERNA;NÃO PROGRAMADA;MEIO AMBIENTE;VENTO	13800	1572	03/10/2023 16:24:58	RIO GRANDE	RGR3 34	311 - VENTO
16866	3	CPV	2023-700643	04/10/2023 00:09:24	04/10/2023 02:12:10	INTERNA;NÃO PROGRAMADA;MEIO AMBIENTE;VENTO	13800	1300	04/10/2023 00:09:24	PANTANO GRANDE	CPV 2	311 - VENTO
16866	3	CPV	2023-700643	05/10/2023 10:41:32	05/10/2023 10:44:56	INTERNA;NÃO PROGRAMADA;MEIO AMBIENTE;VENTO	13800	1355	04/10/2023 00:09:24	PANTANO GRANDE	CPV 2	311 - VENTO
16869	107	PEL1	2023-700005	03/10/2023 18:34:33	04/10/2023 00:30:00	INTERNA;NÃO PROGRAMADA;MEIO AMBIENTE;VENTO	220	71	03/10/2023 18:34:33	PELOTAS	PEL1 107	311 - VENTO
16871	141	PAL14	2023-698858	03/10/2023 10:07:51	03/10/2023 10:35:00	INTERNA;NÃO PROGRAMADA;MEIO AMBIENTE;VENTO	13800	489	03/10/2023 10:07:51	PORTO ALEGRE	PAL14141	311 - VENTO
16882	11	OSO1	2023-701292	04/10/2023 03:38:26	04/10/2023 18:04:54	INTERNA;NÃO PROGRAMADA;MEIO AMBIENTE;VENTO	13800	248	04/10/2023 03:38:26	OSORIO	OSO1 11	311 - VENTO
12542	11	GUA	2023-702185	04/10/2023 01:00:19	04/10/2023 12:49:21	INTERNA;NÃO PROGRAMADA;MEIO AMBIENTE;DESCARGA ATMOSFÉRICA	13800	245	04/10/2023 01:00:19	GUAÍBA	GUA 11	303 - DESCARGA ATMO
12524	5	VAS	2023-701609	04/10/2023 07:23:31	04/10/2023 15:29:34	INTERNA;NÃO PROGRAMADA;MEIO AMBIENTE;ÁRVORE OU VEGETAÇÃO	13800	112	04/10/2023 07:23:31	SERTAO SANTANA	VAS 5	304 - ARVORE OU VEGE
16894	4	POS	2023-700098	03/10/2023 19:20:59	04/10/2023 08:57:06	INTERNA;NÃO PROGRAMADA;MEIO AMBIENTE;DESCARGA ATMOSFÉRICA	220	12	03/10/2023 19:20:59	ARROIO GRANDE	POS 4	303 - DESCARGA ATMO
12571	6	SLO	2023-701240	04/10/2023 06:01:18	05/10/2023 19:29:00	INTERNA;NÃO PROGRAMADA;MEIO AMBIENTE;ÁRVORE OU VEGETAÇÃO	13800	153	04/10/2023 06:01:18	SAO LOURENCO DO SUL	SLO 6	304 - ARVORE OU VEGE
12553	6	PIN	2023-704462	04/10/2023 19:46:00	05/10/2023 00:36:21	INTERNA;NÃO PROGRAMADA;MEIO AMBIENTE;QUEIMA OU INCÊNDIO	220	96	04/10/2023 19:46:00	CIDREIRA	PIN 6	307 - QUEIMA OU INCEN
16881	42	PAL04	2023-703230	04/10/2023 13:45:21	04/10/2023 18:22:21	INTERNA;NÃO PROGRAMADA;MEIO AMBIENTE;VENTO	220	60	04/10/2023 13:45:21	PORTO ALEGRE	PAL0442	311 - VENTO
12570	2	SAO	2023-700444	03/10/2023 21:05:14	04/10/2023 10:15:12	INTERNA;NÃO PROGRAMADA;MEIO AMBIENTE;VENTO	220	18	03/10/2023 22:03:08	SANTO ANTONIO DA PATRULHA	SAO 2	311 - VENTO
12541	2	ECZ	2023-699983	03/10/2023 15:26:40	03/10/2023 19:38:16	INTERNA;NÃO PROGRAMADA;MEIO AMBIENTE;DESCARGA ATMOSFÉRICA	13800	190	03/10/2023 15:26:40	ENCRUZILHADA DO SUL	ECZ 1	303 - DESCARGA ATMO
12541	2	ECZ	2023-701368	03/10/2023 23:34:50	04/10/2023 21:34:24	INTERNA;NÃO PROGRAMADA;MEIO AMBIENTE;DESCARGA ATMOSFÉRICA	13800	249	03/10/2023 23:34:50	ENCRUZILHADA DO SUL	ECZ 2	303 - DESCARGA ATMO
16872	1	QUI	2023-700379	03/10/2023 20:55:45	04/10/2023 15:52:42	INTERNA;NÃO PROGRAMADA;MEIO AMBIENTE;DESCARGA ATMOSFÉRICA	220	33	03/10/2023 20:55:45	RIO GRANDE	QUI 1	303 - DESCARGA ATMO
12571	4	SLO	2023-704495	04/10/2023 19:55:25	05/10/2023 00:07:16	INTERNA;NÃO PROGRAMADA;MEIO AMBIENTE;DESCARGA ATMOSFÉRICA	220	8	04/10/2023 19:55:25	SAO LOURENCO DO SUL	SLO 4	303 - DESCARGA ATMO
12559	166	PAL16	2023-700939	04/10/2023 02:09:11	04/10/2023 09:33:00	INTERNA;NÃO PROGRAMADA;MEIO AMBIENTE;ÁRVORE OU VEGETAÇÃO	220	76	04/10/2023 02:09:11	PORTO ALEGRE	PAL16166	304 - ARVORE OU VEGE
12546	3	MOS	2023-703971	04/10/2023 15:41:38	04/10/2023 22:03:33	INTERNA;NÃO PROGRAMADA;MEIO AMBIENTE;ÁRVORE OU VEGETAÇÃO	13800	31	04/10/2023 15:41:38	MOSTARDAS	MOS 3	304 - ARVORE OU VEGE
16878	26	VIA 2	2023-702922	04/10/2023 04:59:32	04/10/2023 14:15:43	INTERNA;NÃO PROGRAMADA;MEIO AMBIENTE;VENTO	220	84	04/10/2023 04:59:32	ALVORADA	VIA 226	311 - VENTO
16884	12	MDE	2023-701621	04/10/2023 06:54:53	04/10/2023 09:12:22	INTERNA;NÃO PROGRAMADA;MEIO AMBIENTE;VENTO	13800	564	04/10/2023 06:54:53	PORTO ALEGRE	MDE 12	311 - VENTO
12542	13	GUA	2023-704575	04/10/2023 20:52:57	05/10/2023 18:43:47	INTERNA;NÃO PROGRAMADA;MEIO AMBIENTE;DESCARGA ATMOSFÉRICA	13800	6	04/10/2023 20:52:57	GUAÍBA	GUA 13	303 - DESCARGA ATMO
12571	4	SLO	2023-701535	04/10/2023 04:21:53	04/10/2023 16:36:37	INTERNA;NÃO PROGRAMADA;MEIO AMBIENTE;DESCARGA ATMOSFÉRICA	13800	177	04/10/2023 04:21:53	SAO LOURENCO DO SUL	SLO 4	303 - DESCARGA ATMO
16869	102	PEL1	2023-701197	04/10/2023 06:26:01	04/10/2023 11:07:40	INTERNA;NÃO PROGRAMADA;MEIO AMBIENTE;VENTO	220	1	04/10/2023 06:26:01	PELOTAS	PEL1 102	311 - VENTO
12575	2	TRA	2023-700545	03/10/2023 22:57:19	05/10/2023 10:00:36	INTERNA;NÃO PROGRAMADA;MEIO AMBIENTE;DESCARGA ATMOSFÉRICA	220	108	03/10/2023 22:57:19	TRAMANDAI	TRA 2	303 - DESCARGA ATMO
12570	6	SAO	2023-701075	03/10/2023 18:59:20	04/10/2023 07:44:47	INTERNA;NÃO PROGRAMADA;MEIO AMBIENTE;VENTO	220	27	03/10/2023 18:59:20	CARAA	SAO 6	311 - VENTO
12576	4	UPME	2023-700322	03/10/2023 20:59:20	04/10/2023 13:31:05	INTERNA;NÃO PROGRAMADA;MEIO AMBIENTE;DESCARGA ATMOSFÉRICA	220	2	03/10/2023 20:59:20	PINHEIRO MACHADO	UPME 4	303 - DESCARGA ATMO

RELATÓRIO DE INTERRUÇÃO EM SITUAÇÃO DE EMERGÊNCIA ISE 17.2023 – CEEE EQTL



12525	11	CAM	2023-700510	03/10/2023 22:43:43	04/10/2023 14:55:03	INTERNA;NÃO PROGRAMADA;MEIO AMBIENTE;ÁRVORE OU VEGETAÇÃO	13800	68	03/10/2023 22:43:43	CAMAQUA	CAM 11	304 - ARVORE OU VEGETAÇÃO
16866	4	ARE	2023-701794	04/10/2023 04:55:14	04/10/2023 23:08:01	INTERNA;NÃO PROGRAMADA;MEIO AMBIENTE;VENTO	220	126	04/10/2023 04:55:14	BUTIA	ARE 4	311 - VENTO
16879	1	ALV	2023-702096	04/10/2023 07:42:49	04/10/2023 12:36:20	INTERNA;NÃO PROGRAMADA;MEIO AMBIENTE;VENTO	220	138	04/10/2023 07:42:49	ALVORADA	ALV 1	311 - VENTO
16866	3	CPV	2023-700643	04/10/2023 01:12:00	04/10/2023 02:12:10	INTERNA;NÃO PROGRAMADA;MEIO AMBIENTE;VENTO	13800	84	04/10/2023 00:09:24	PANTANO GRANDE	CPV 2	311 - VENTO
16866	1	ARE	2023-704522	04/10/2023 19:10:11	05/10/2023 01:31:00	INTERNA;NÃO PROGRAMADA;MEIO AMBIENTE;DESCARGA ATMOSFÉRICA	220	63	04/10/2023 19:10:11	ARROIO DOS RATOS	ARE 1	303 - DESCARGA ATMOSFÉRICA
16866	3	CPV	2023-700643	04/10/2023 02:14:17	05/10/2023 10:44:56	INTERNA;NÃO PROGRAMADA;MEIO AMBIENTE;VENTO	13800	29	04/10/2023 00:09:24	PANTANO GRANDE	CPV 2	311 - VENTO
16892	123	PAL12	2023-704441	04/10/2023 19:40:03	05/10/2023 12:06:07	INTERNA;NÃO PROGRAMADA;MEIO AMBIENTE;VENTO	220	1	04/10/2023 19:40:03	PORTO ALEGRE	PAL12123	311 - VENTO
16873	3	TAR	2023-704361	04/10/2023 17:36:34	05/10/2023 09:14:35	INTERNA;NÃO PROGRAMADA;MEIO AMBIENTE;VENTO	220	17	04/10/2023 17:36:34	MAQUINE	TAR 3	311 - VENTO
12524	1	VAS	2023-701960	04/10/2023 08:40:23	05/10/2023 20:17:51	INTERNA;NÃO PROGRAMADA;MEIO AMBIENTE;DESCARGA ATMOSFÉRICA	220	4	04/10/2023 08:40:23	SERTAO SANTANA	VAS 1	303 - DESCARGA ATMOSFÉRICA
16864	01504	PAL15	2023-701765	04/10/2023 01:38:46	04/10/2023 11:05:00	INTERNA;NÃO PROGRAMADA;MEIO AMBIENTE;VENTO	220	42	04/10/2023 01:38:46	PORTO ALEGRE	PAL1501504	311 - VENTO
12525	17	CAM	2023-703710	04/10/2023 08:36:27	04/10/2023 23:23:12	INTERNA;NÃO PROGRAMADA;MEIO AMBIENTE;DESCARGA ATMOSFÉRICA	220	5	04/10/2023 08:36:27	CAMAQUA	CAM 17	303 - DESCARGA ATMOSFÉRICA
15361	6	CGU	2023-699384	03/10/2023 10:59:19	04/10/2023 16:45:00	INTERNA;NÃO PROGRAMADA;MEIO AMBIENTE;VENTO	13800	2	03/10/2023 10:59:19	CANGUCU	CGU 6	311 - VENTO
16893	02	MRE	2023-699187	03/10/2023 12:43:48	04/10/2023 13:46:55	INTERNA;NÃO PROGRAMADA;MEIO AMBIENTE;VENTO	220	10	03/10/2023 12:43:48	PELOTAS	MRE 02	311 - VENTO
15361	7	CGU	2023-700152	03/10/2023 18:59:42	03/10/2023 21:09:00	INTERNA;NÃO PROGRAMADA;MEIO AMBIENTE;DESCARGA ATMOSFÉRICA	13800	7	03/10/2023 18:59:42	CANGUCU	CGU 7	303 - DESCARGA ATMOSFÉRICA
16892	1211	PAL12	2023-702369	04/10/2023 10:00:04	04/10/2023 16:40:26	INTERNA;NÃO PROGRAMADA;MEIO AMBIENTE;VENTO	220	1	04/10/2023 10:00:04	PORTO ALEGRE	PAL121211	311 - VENTO
16883	27	PEL2	2023-702354	04/10/2023 09:52:31	05/10/2023 11:06:42	INTERNA;NÃO PROGRAMADA;MEIO AMBIENTE;VENTO	220	1	04/10/2023 09:52:31	PELOTAS	PEL2 27	311 - VENTO
16868	17	RGR1	2023-698862	03/10/2023 10:09:42	06/10/2023 03:28:39	INTERNA;NÃO PROGRAMADA;MEIO AMBIENTE;VENTO	220	1	03/10/2023 10:09:42	RIO GRANDE	RGR1 17	311 - VENTO
16894	4	POS	2023-701672	04/10/2023 06:43:41	04/10/2023 10:00:17	INTERNA;NÃO PROGRAMADA;MEIO AMBIENTE;DESCARGA ATMOSFÉRICA	13800	19	04/10/2023 06:43:41	ARROIO GRANDE	POS 4	303 - DESCARGA ATMOSFÉRICA
16009	03	SJE	2023-698779	03/10/2023 09:37:32	04/10/2023 21:08:00	INTERNA;NÃO PROGRAMADA;MEIO AMBIENTE;ÁRVORE OU VEGETAÇÃO	220	1	03/10/2023 09:37:32	SAO JERONIMO	SJE 03	304 - ARVORE OU VEGETAÇÃO
16890	16	VIA 1	2023-700239	03/10/2023 20:18:09	04/10/2023 15:51:17	INTERNA;NÃO PROGRAMADA;MEIO AMBIENTE;VENTO	220	1	03/10/2023 20:18:09	VIAMAO	VIA 116	311 - VENTO
12540	1	ELD	2023-704217	04/10/2023 18:25:50	05/10/2023 12:22:41	INTERNA;NÃO PROGRAMADA;MEIO AMBIENTE;VENTO	220	1	04/10/2023 18:25:50	ELDORADO DO SUL	ELD 1	311 - VENTO
16877	137	PAL13	2023-703611	04/10/2023 15:27:22	04/10/2023 21:12:37	INTERNA;NÃO PROGRAMADA;MEIO AMBIENTE;ÁRVORE OU VEGETAÇÃO	220	1	04/10/2023 15:27:22	PORTO ALEGRE	PAL13131	304 - ARVORE OU VEGETAÇÃO
12525	11	CAM	2023-703484	04/10/2023 12:36:51	05/10/2023 14:58:20	INTERNA;NÃO PROGRAMADA;MEIO AMBIENTE;ÁRVORE OU VEGETAÇÃO	220	5	04/10/2023 12:36:51	CAMAQUA	CAM 11	304 - ARVORE OU VEGETAÇÃO
16867	4	CSN	2023-701817	04/10/2023 07:53:00	05/10/2023 12:00:00	INTERNA;NÃO PROGRAMADA;MEIO AMBIENTE;DESCARGA ATMOSFÉRICA	13800	15	04/10/2023 07:53:00	RIO GRANDE	CSN 4	303 - DESCARGA ATMOSFÉRICA
16894	3	AGR	2023-699367	03/10/2023 13:57:19	03/10/2023 17:23:49	INTERNA;NÃO PROGRAMADA;MEIO AMBIENTE;VENTO	13800	2	03/10/2023 13:57:19	ARROIO GRANDE	AGR 3	311 - VENTO
12553	8	PIN	2023-701793	04/10/2023 08:17:05	04/10/2023 10:48:15	INTERNA;NÃO PROGRAMADA;MEIO AMBIENTE;VENTO	220	1	04/10/2023 08:17:05	PALMARES DO SUL	PIN 8	311 - VENTO
16880	67	PAL6	2023-702427	04/10/2023 10:11:51	04/10/2023 16:46:34	INTERNA;NÃO PROGRAMADA;MEIO AMBIENTE;VENTO	220	1	04/10/2023 10:11:51	PORTO ALEGRE	PAL6 67	311 - VENTO
15361	8	CGU	2023-698791	03/10/2023 09:42:02	05/10/2023 16:34:19	INTERNA;NÃO PROGRAMADA;MEIO AMBIENTE;DESCARGA ATMOSFÉRICA	220	1	03/10/2023 09:42:02	PIRATINI	CGU 8	303 - DESCARGA ATMOSFÉRICA
15361	9	CGU	2023-702694	03/10/2023 20:46:38	04/10/2023 15:47:44	INTERNA;NÃO PROGRAMADA;MEIO AMBIENTE;DESCARGA ATMOSFÉRICA	13800	9	03/10/2023 20:46:38	CANGUCU	CGU 9	303 - DESCARGA ATMOSFÉRICA
12541	2	ECZ	2023-700186	08/10/2023 13:00:00	08/10/2023 13:50:00	INTERNA;NÃO PROGRAMADA;MEIO AMBIENTE;ÁRVORE OU VEGETAÇÃO	13800	5	03/10/2023 10:57:38	DOM FELICIANO	ECZ 2	304 - ARVORE OU VEGETAÇÃO
16880	611	PAL6	2023-703694	04/10/2023 15:53:22	04/10/2023 19:17:19	INTERNA;NÃO PROGRAMADA;MEIO AMBIENTE;VENTO	220	1	04/10/2023 15:53:22	PORTO ALEGRE	PAL6 611	311 - VENTO
12576	5	UPME	2023-702258	03/10/2023 21:43:04	04/10/2023 15:11:21	INTERNA;NÃO PROGRAMADA;MEIO AMBIENTE;DESCARGA ATMOSFÉRICA	220	2	03/10/2023 21:43:04	PINHEIRO MACHADO	UPME 4	303 - DESCARGA ATMOSFÉRICA
12553	4	PIN	2023-702075	04/10/2023 11:18:34	04/10/2023 16:21:55	INTERNA;NÃO PROGRAMADA;MEIO AMBIENTE;VENTO	220	1	04/10/2023 09:00:24	BALNEARIO PINHAL	PIN 4	311 - VENTO
12542	111	GUA	2023-700029	03/10/2023 18:48:18	04/10/2023 21:26:28	INTERNA;NÃO PROGRAMADA;MEIO AMBIENTE;VENTO	220	1	03/10/2023 18:48:18	GUAÍBA	GUA 111	311 - VENTO
12576	4	UPME	2023-703158	03/10/2023 17:07:14	04/10/2023 17:35:08	INTERNA;NÃO PROGRAMADA;MEIO AMBIENTE;ÁRVORE OU VEGETAÇÃO	13800	13	03/10/2023 17:07:14	PINHEIRO MACHADO	UPME 4	304 - ARVORE OU VEGETAÇÃO
12542	12	GUA	2023-702518	04/10/2023 10:29:16	06/10/2023 13:00:00	INTERNA;NÃO PROGRAMADA;MEIO AMBIENTE;DESCARGA ATMOSFÉRICA	220	5	04/10/2023 10:29:16	BARRA DO RIBEIRO	GUA 12	303 - DESCARGA ATMOSFÉRICA
16886	32	RGR3	2023-700220	03/10/2023 20:09:26	04/10/2023 12:22:00	INTERNA;NÃO PROGRAMADA;MEIO AMBIENTE;DESCARGA ATMOSFÉRICA	220	1	03/10/2023 20:09:26	RIO GRANDE	RGR3 32	303 - DESCARGA ATMOSFÉRICA
16893	46	PEL4	2023-702673	04/10/2023 10:59:42	05/10/2023 13:45:36	INTERNA;NÃO PROGRAMADA;MEIO AMBIENTE;DESCARGA ATMOSFÉRICA	220	1	04/10/2023 10:59:42	PELOTAS	PEL4 46	303 - DESCARGA ATMOSFÉRICA
16878	26	VIA 2	2023-700377	03/10/2023 21:27:01	04/10/2023 17:45:09	INTERNA;NÃO PROGRAMADA;MEIO AMBIENTE;ÁRVORE OU VEGETAÇÃO	220	1	03/10/2023 21:27:01	ALVORADA	VIA 226	304 - ARVORE OU VEGETAÇÃO

RELATÓRIO DE INTERRUÇÃO EM SITUAÇÃO DE EMERGÊNCIA ISE 17.2023 – CEEE EQTL



12542	15	GUA	2023-698857	03/10/2023 10:08:45	04/10/2023 11:17:32	INTERNA;NÃO PROGRAMADA;MEIO AMBIENTE;VENTO	220	1	03/10/2023 10:08:45	BARRA DO RIBEIRO	GUA 15	311 - VENTO
16894	2	AGR	2023-699615	03/10/2023 15:52:52	04/10/2023 08:25:58	INTERNA;NÃO PROGRAMADA;MEIO AMBIENTE;VENTO	220	1	03/10/2023 15:52:52	HERVAL	AGR 2	311 - VENTO
16893	33	PEL3	2023-703903	04/10/2023 16:56:34	06/10/2023 16:47:59	INTERNA;NÃO PROGRAMADA;MEIO AMBIENTE;VENTO	220	1	04/10/2023 16:56:34	CAPAO DO LEAO	PEL3 33	311 - VENTO
12576	5	UPME	2023-699489	03/10/2023 14:55:00	03/10/2023 16:01:09	INTERNA;NÃO PROGRAMADA;MEIO AMBIENTE;DESCARGA ATMOSFÉRICA	13800	1	03/10/2023 14:55:00	PINHEIRO MACHADO	UPME 4	303 - DESCARGA ATMO
16888	215	RGR2	2023-704681	04/10/2023 22:46:29	05/10/2023 09:12:45	INTERNA;NÃO PROGRAMADA;MEIO AMBIENTE;VENTO	220	1	04/10/2023 22:46:29	RIO GRANDE	RGR2 215	311 - VENTO
15361	9	CGU	2023-700113	03/10/2023 19:27:30	04/10/2023 20:53:44	INTERNA;NÃO PROGRAMADA;MEIO AMBIENTE;DESCARGA ATMOSFÉRICA	220	4	03/10/2023 19:27:30	CANGUCU	CGU 9	303 - DESCARGA ATMO
16866	4	ARE	2023-703733	04/10/2023 16:04:22	05/10/2023 16:46:32	INTERNA;NÃO PROGRAMADA;MEIO AMBIENTE;ÁRVORE OU VEGETAÇÃO	220	1	04/10/2023 16:04:22	SAO JERONIMO	ARE 4	304 - ARVORE OU VEGE
16880	1212	PAL12	2023-703204	04/10/2023 13:42:16	05/10/2023 10:01:19	INTERNA;NÃO PROGRAMADA;MEIO AMBIENTE;VENTO	220	1	04/10/2023 13:42:16	PORTO ALEGRE	PAL121212	311 - VENTO
16892	1213	PAL12	2023-699573	03/10/2023 15:28:26	04/10/2023 10:49:52	INTERNA;NÃO PROGRAMADA;MEIO AMBIENTE;VENTO	220	1	03/10/2023 15:28:26	PORTO ALEGRE	PAL12129	311 - VENTO
16890	12	VIA 1	2023-704671	04/10/2023 22:33:30	05/10/2023 01:31:19	INTERNA;NÃO PROGRAMADA;MEIO AMBIENTE;ÁRVORE OU VEGETAÇÃO	220	1	04/10/2023 22:33:30	VIAMAO	VIA 112	304 - ARVORE OU VEGE
16883	214	PEL2	2023-699933	03/10/2023 18:02:45	04/10/2023 14:53:06	INTERNA;NÃO PROGRAMADA;MEIO AMBIENTE;VENTO	220	1	03/10/2023 18:02:45	PELOTAS	PEL2 214	311 - VENTO
16874	21	PAL2	2023-698988	03/10/2023 11:00:30	04/10/2023 13:56:16	INTERNA;NÃO PROGRAMADA;MEIO AMBIENTE;VENTO	220	1	03/10/2023 11:00:30	PORTO ALEGRE	PAL2 21	311 - VENTO
12525	13	CAM	2023-703722	04/10/2023 16:03:02	05/10/2023 10:25:18	INTERNA;NÃO PROGRAMADA;MEIO AMBIENTE;VENTO	220	1	04/10/2023 16:03:02	CRISTAL	CAM 11	311 - VENTO
16892	123	PAL12	2023-703688	04/10/2023 15:51:12	05/10/2023 10:36:12	INTERNA;NÃO PROGRAMADA;MEIO AMBIENTE;VENTO	220	1	04/10/2023 15:51:12	PORTO ALEGRE	PAL12123	311 - VENTO
12559	161	PAL16	2023-703581	04/10/2023 15:20:58	04/10/2023 22:54:53	INTERNA;NÃO PROGRAMADA;MEIO AMBIENTE;VENTO	220	1	04/10/2023 15:20:58	PORTO ALEGRE	PAL16161	311 - VENTO
16880	68	PAL6	2023-702190	04/10/2023 09:23:56	04/10/2023 15:05:39	INTERNA;NÃO PROGRAMADA;MEIO AMBIENTE;DESCARGA ATMOSFÉRICA	220	1	04/10/2023 09:23:56	PORTO ALEGRE	PAL6 614	303 - DESCARGA ATMO
12546	2	MOS	2023-703826	04/10/2023 16:38:39	05/10/2023 16:22:24	INTERNA;NÃO PROGRAMADA;MEIO AMBIENTE;ÁRVORE OU VEGETAÇÃO	220	1	04/10/2023 16:38:39	MOSTARDAS	MOS 2	304 - ARVORE OU VEGE
12553	1	PIN	2023-701936	04/10/2023 08:36:05	05/10/2023 00:25:22	INTERNA;NÃO PROGRAMADA;MEIO AMBIENTE;VENTO	220	1	04/10/2023 08:36:05	CIDREIRA	PIN 1	311 - VENTO
16890	16	VIA 1	2023-702496	04/10/2023 10:24:54	05/10/2023 13:08:43	INTERNA;NÃO PROGRAMADA;MEIO AMBIENTE;VENTO	13800	1	04/10/2023 10:24:54	VIAMAO	VIA 116	311 - VENTO
12546	4	MOS	2023-702676	04/10/2023 11:00:02	06/10/2023 09:49:47	INTERNA;NÃO PROGRAMADA;MEIO AMBIENTE;VENTO	220	1	04/10/2023 11:00:02	MOSTARDAS	MOS 4	311 - VENTO
16864	01516	PAL15	2023-701359	04/10/2023 07:04:31	04/10/2023 12:11:57	INTERNA;NÃO PROGRAMADA;MEIO AMBIENTE;VENTO	220	1	04/10/2023 07:04:31	PORTO ALEGRE	PAL1501516	311 - VENTO
16883	58	PEL5	2023-699171	03/10/2023 12:39:22	05/10/2023 00:43:11	INTERNA;NÃO PROGRAMADA;MEIO AMBIENTE;VENTO	220	1	03/10/2023 12:39:22	PELOTAS	PEL5 58	311 - VENTO
12542	110	GUA	2023-704202	04/10/2023 18:20:52	05/10/2023 09:45:00	INTERNA;NÃO PROGRAMADA;MEIO AMBIENTE;VENTO	220	1	04/10/2023 18:20:52	GUAÍBA	GUA 110	311 - VENTO
12525	17	CAM	2023-701709	04/10/2023 08:04:24	06/10/2023 11:08:28	INTERNA;NÃO PROGRAMADA;MEIO AMBIENTE;VENTO	220	1	04/10/2023 08:04:24	CAMAQUA	CAM 17	311 - VENTO
12553	2	PIN	2023-704489	04/10/2023 19:58:26	05/10/2023 03:54:31	INTERNA;NÃO PROGRAMADA;MEIO AMBIENTE;ÁRVORE OU VEGETAÇÃO	220	1	04/10/2023 19:58:26	CIDREIRA	PIN 2	304 - ARVORE OU VEGE
12546	1	MOS	2023-703340	04/10/2023 14:10:00	12/10/2023 14:35:36	INTERNA;NÃO PROGRAMADA;MEIO AMBIENTE;INUNDAÇÃO	13800	3	04/10/2023 14:10:00	MOSTARDAS	MOS 1	308 - INUNDACAO
16890	11	VIA 1	2023-704277	04/10/2023 18:39:20	05/10/2023 14:39:07	INTERNA;NÃO PROGRAMADA;MEIO AMBIENTE;VENTO	220	1	04/10/2023 18:39:20	ALVORADA	VIA 111	311 - VENTO
16877	137	PAL13	2023-699672	03/10/2023 16:22:29	04/10/2023 07:22:00	INTERNA;NÃO PROGRAMADA;MEIO AMBIENTE;VENTO	220	1	03/10/2023 16:22:29	PORTO ALEGRE	PAL13131	311 - VENTO
12574	1	ASA	2023-702795	04/10/2023 11:31:34	04/10/2023 14:45:57	INTERNA;NÃO PROGRAMADA;MEIO AMBIENTE;INUNDAÇÃO	220	1	04/10/2023 11:31:34	TORRES	ASA 1	308 - INUNDACAO
16885	33	PAL3	2023-704498	04/10/2023 20:03:05	06/10/2023 07:55:46	INTERNA;NÃO PROGRAMADA;MEIO AMBIENTE;VENTO	220	1	04/10/2023 20:03:05	PORTO ALEGRE	PAL3 33	311 - VENTO
12525	13	CAM	2023-700459	04/10/2023 01:02:33	04/10/2023 01:23:13	INTERNA;NÃO PROGRAMADA;MEIO AMBIENTE;ÁRVORE OU VEGETAÇÃO	13800	3167	03/10/2023 22:15:00	CAMAQUA	CAM 13	304 - ARVORE OU VEGE
12525	13	CAM	2023-700459	03/10/2023 22:15:00	03/10/2023 23:08:10	INTERNA;NÃO PROGRAMADA;MEIO AMBIENTE;ÁRVORE OU VEGETAÇÃO	13800	3118	03/10/2023 22:15:00	CAMAQUA	CAM 13	304 - ARVORE OU VEGE
12525	12	CAM	2023-702106	04/10/2023 18:42:03	04/10/2023 18:53:59	INTERNA;NÃO PROGRAMADA;MEIO AMBIENTE;VENTO	13800	1198	04/10/2023 00:14:33	CAMAQUA	CAM 12	311 - VENTO
12546	2	MOS	2023-701596	04/10/2023 07:30:49	04/10/2023 16:57:55	INTERNA;NÃO PROGRAMADA;MEIO AMBIENTE;VENTO	13800	674	04/10/2023 07:30:49	MOSTARDAS	MOS 2	311 - VENTO
12525	02	DFE	2023-701744	04/10/2023 05:24:58	04/10/2023 09:35:30	INTERNA;NÃO PROGRAMADA;MEIO AMBIENTE;DESCARGA ATMOSFÉRICA	13800	197	04/10/2023 05:24:58	CHUVISCA	DFE 02	303 - DESCARGA ATMO
12524	2	VAS	2023-700703	04/10/2023 00:56:58	04/10/2023 08:38:33	INTERNA;NÃO PROGRAMADA;MEIO AMBIENTE;DESCARGA ATMOSFÉRICA	13800	1400	04/10/2023 00:56:58	CERRO GRANDE DO SUL	VAS 2	303 - DESCARGA ATMO
16869	107	PEL1	2023-700005	03/10/2023 18:34:33	03/10/2023 22:12:33	INTERNA;NÃO PROGRAMADA;MEIO AMBIENTE;VENTO	220	568	03/10/2023 18:34:33	PELOTAS	PEL1 107	311 - VENTO
16878	26	VIA 2	2023-701382	04/10/2023 06:53:40	04/10/2023 09:47:00	INTERNA;NÃO PROGRAMADA;MEIO AMBIENTE;ÁRVORE OU VEGETAÇÃO	13800	865	04/10/2023 06:53:40	ALVORADA	VIA 226	304 - ARVORE OU VEGE
12570	6	SAO	2023-699926	03/10/2023 17:47:49	03/10/2023 19:30:09	INTERNA;NÃO PROGRAMADA;MEIO AMBIENTE;ÁRVORE OU VEGETAÇÃO	220	25	03/10/2023 17:47:49	CARAA	SAO 6	304 - ARVORE OU VEGE

RELATÓRIO DE INTERRUÇÃO EM SITUAÇÃO DE EMERGÊNCIA ISE 17.2023 – CEEE EQTL



16893	03	MRE	2023-702912	04/10/2023 10:56:18	04/10/2023 16:30:00	INTERNA;NÃO PROGRAMADA;MEIO AMBIENTE;DESCARGA ATMOSFÉRICA	13800	162	04/10/2023 10:56:18	PELOTAS	MRE 03	303 - DESCARGA ATMO
12571	1	SLO	2023-699610	03/10/2023 09:22:25	03/10/2023 16:57:06	INTERNA;NÃO PROGRAMADA;MEIO AMBIENTE;VENTO	220	45	03/10/2023 09:22:25	SAO LOURENCO DO SUL	SLO 1	311 - VENTO
12553	1	PIN	2023-700549	03/10/2023 23:01:08	05/10/2023 11:06:30	INTERNA;NÃO PROGRAMADA;MEIO AMBIENTE;VENTO	220	46	03/10/2023 23:01:08	CIDREIRA	PIN 1	311 - VENTO
15985	3	CHA2	2023-707182	04/10/2023 19:41:52	06/10/2023 10:01:43	INTERNA;NÃO PROGRAMADA;MEIO AMBIENTE;VENTO	13800	4	04/10/2023 19:41:52	ARROIO DOS RATOS	CHA2 3	311 - VENTO
12525	01	DFE	2023-701549	04/10/2023 04:21:24	05/10/2023 21:03:43	INTERNA;NÃO PROGRAMADA;MEIO AMBIENTE;DESCARGA ATMOSFÉRICA	13800	54	04/10/2023 04:21:24	DOM FELICIANO	DFE 01	303 - DESCARGA ATMO
16873	4	TAR	2023-702829	04/10/2023 10:53:04	04/10/2023 17:26:37	INTERNA;NÃO PROGRAMADA;MEIO AMBIENTE;ÁRVORE OU VEGETAÇÃO	13800	142	04/10/2023 10:53:04	TRES FORQUILHAS	TAR 4	304 - ARVORE OU VEGE
16882	11	OSO1	2023-701292	04/10/2023 03:38:26	04/10/2023 20:54:30	INTERNA;NÃO PROGRAMADA;MEIO AMBIENTE;VENTO	13800	217	04/10/2023 03:38:26	OSORIO	OSO1 11	311 - VENTO
12546	1	MOS	2023-700833	04/10/2023 02:22:36	04/10/2023 12:45:40	INTERNA;NÃO PROGRAMADA;MEIO AMBIENTE;VENTO	13800	78	04/10/2023 02:22:36	MOSTARDAS	MOS 1	311 - VENTO
12525	17	CAM	2023-702054	04/10/2023 08:55:18	04/10/2023 23:53:02	INTERNA;NÃO PROGRAMADA;MEIO AMBIENTE;DESCARGA ATMOSFÉRICA	220	3	04/10/2023 08:55:18	CAMAQUA	CAM 17	303 - DESCARGA ATMO
12571	1	SLO	2023-704383	04/10/2023 18:55:29	05/10/2023 01:23:40	INTERNA;NÃO PROGRAMADA;MEIO AMBIENTE;VENTO	220	75	04/10/2023 18:55:29	SAO LOURENCO DO SUL	SLO 1	311 - VENTO
16873	1	TAR	2023-699310	03/10/2023 13:42:45	04/10/2023 11:43:07	INTERNA;NÃO PROGRAMADA;MEIO AMBIENTE;VENTO	220	23	03/10/2023 13:42:45	CAPAO DA CANOA	TAR 1	311 - VENTO
16877	138	PAL13	2023-698683	03/10/2023 09:00:00	03/10/2023 14:25:00	INTERNA;NÃO PROGRAMADA;MEIO AMBIENTE;ÁRVORE OU VEGETAÇÃO	220	70	03/10/2023 09:00:00	PORTO ALEGRE	PAL13138	304 - ARVORE OU VEGE
16879	6	ALV	2023-699848	06/10/2023 12:40:00	06/10/2023 13:40:00	INTERNA;NÃO PROGRAMADA;MEIO AMBIENTE;VENTO	13800	3	03/10/2023 17:05:35	VIAMAO	ALV 6	311 - VENTO
12532	22	CAM2	2023-702315	03/10/2023 19:28:03	04/10/2023 21:28:42	INTERNA;NÃO PROGRAMADA;MEIO AMBIENTE;DESCARGA ATMOSFÉRICA	13800	78	03/10/2023 19:28:03	ARAMBARE	CAM2 22	303 - DESCARGA ATMO
15983	21	BAG2	2023-702165	04/10/2023 05:56:28	04/10/2023 16:25:05	INTERNA;NÃO PROGRAMADA;MEIO AMBIENTE;DESCARGA ATMOSFÉRICA	13800	606	04/10/2023 05:56:28	LAVRAS DO SUL	BAG2 22	303 - DESCARGA ATMO
16866	4	ARE	2023-702744	04/10/2023 08:38:25	04/10/2023 22:15:46	INTERNA;NÃO PROGRAMADA;MEIO AMBIENTE;VENTO	220	89	04/10/2023 08:38:25	BUTIA	ARE 4	311 - VENTO
12525	03	DFE	2023-701117	04/10/2023 02:12:37	04/10/2023 16:22:31	INTERNA;NÃO PROGRAMADA;MEIO AMBIENTE;DESCARGA ATMOSFÉRICA	13800	161	04/10/2023 02:12:37	DOM FELICIANO	DFE 03	303 - DESCARGA ATMO
12525	03	DFE	2023-700845	04/10/2023 02:19:08	04/10/2023 18:45:13	INTERNA;NÃO PROGRAMADA;MEIO AMBIENTE;ÁRVORE OU VEGETAÇÃO	13800	119	04/10/2023 02:19:08	DOM FELICIANO	DFE 03	304 - ARVORE OU VEGE
12525	17	CAM	2023-706341	04/10/2023 21:42:12	06/10/2023 14:19:00	INTERNA;NÃO PROGRAMADA;MEIO AMBIENTE;VENTO	220	30	04/10/2023 21:42:12	CAMAQUA	CAM 17	311 - VENTO
16890	16	VIA 1	2023-704072	04/10/2023 17:39:48	05/10/2023 08:14:16	INTERNA;NÃO PROGRAMADA;MEIO AMBIENTE;ÁRVORE OU VEGETAÇÃO	220	1	04/10/2023 17:39:48	VIAMAO	VIA 116	304 - ARVORE OU VEGE
12524	4	VAS	2023-701515	03/10/2023 23:07:22	05/10/2023 14:51:38	INTERNA;NÃO PROGRAMADA;MEIO AMBIENTE;ÁRVORE OU VEGETAÇÃO	13800	29	03/10/2023 23:07:22	SENTINELA DO SUL	VAS 4	304 - ARVORE OU VEGE
12525	12	CAM	2023-704448	04/10/2023 19:39:54	05/10/2023 01:10:44	INTERNA;NÃO PROGRAMADA;MEIO AMBIENTE;DESCARGA ATMOSFÉRICA	13800	22	04/10/2023 19:39:54	CAMAQUA	CAM 12	303 - DESCARGA ATMO
12532	22	CAM2	2023-702398	04/10/2023 10:06:44	04/10/2023 21:08:55	INTERNA;NÃO PROGRAMADA;MEIO AMBIENTE;VENTO	13800	83	04/10/2023 06:42:04	ARAMBARE	CAM2 22	311 - VENTO
15361	01	MRE	2023-700390	03/10/2023 21:29:15	04/10/2023 12:42:43	INTERNA;NÃO PROGRAMADA;MEIO AMBIENTE;VENTO	13800	33	03/10/2023 21:29:15	CANGUCU	MRE 01	311 - VENTO
16895	2002	PAL20	2023-704492	04/10/2023 18:41:18	05/10/2023 01:41:00	INTERNA;NÃO PROGRAMADA;MEIO AMBIENTE;VENTO	220	65	04/10/2023 18:41:18	PORTO ALEGRE	PAL202002	311 - VENTO
12525	02	DFE	2023-703029	06/10/2023 20:47:00	06/10/2023 22:10:00	INTERNA;NÃO PROGRAMADA;MEIO AMBIENTE;DESCARGA ATMOSFÉRICA	13800	47	04/10/2023 12:36:58	CHUVISCA	DFE 02	303 - DESCARGA ATMO
12540	2	ELD	2023-704256	04/10/2023 18:28:55	04/10/2023 22:38:38	INTERNA;NÃO PROGRAMADA;MEIO AMBIENTE;VENTO	220	48	04/10/2023 18:28:55	ELDORADO DO SUL	ELD 2	311 - VENTO
16893	44	PEL4	2023-699088	03/10/2023 11:50:58	04/10/2023 15:31:00	INTERNA;NÃO PROGRAMADA;MEIO AMBIENTE;VENTO	13800	30	03/10/2023 11:50:58	PELOTAS	PEL4 44	311 - VENTO
16883	23	PEL2	2023-700245	03/10/2023 20:01:32	04/10/2023 01:31:19	INTERNA;NÃO PROGRAMADA;MEIO AMBIENTE;VENTO	220	52	03/10/2023 20:01:32	PELOTAS	PEL2 23	311 - VENTO
16890	18	VIA 1	2023-700927	04/10/2023 03:07:11	04/10/2023 14:42:30	INTERNA;NÃO PROGRAMADA;MEIO AMBIENTE;VENTO	220	1	04/10/2023 03:07:11	VIAMAO	VIA 118	311 - VENTO
16866	2	CPV	2023-703841	03/10/2023 18:13:45	04/10/2023 20:12:36	INTERNA;NÃO PROGRAMADA;MEIO AMBIENTE;ÁRVORE OU VEGETAÇÃO	220	1	03/10/2023 18:13:45	ENCRUZILHADA DO SUL	CPV 2	304 - ARVORE OU VEGE
12542	12	GUA	2023-704396	04/10/2023 19:23:32	06/10/2023 09:40:31	INTERNA;NÃO PROGRAMADA;MEIO AMBIENTE;ÁRVORE OU VEGETAÇÃO	220	1	04/10/2023 19:23:32	GUAÍBA	GUA 12	304 - ARVORE OU VEGE
16884	13	MDE	2023-702386	04/10/2023 05:41:06	04/10/2023 12:11:47	INTERNA;NÃO PROGRAMADA;MEIO AMBIENTE;DESCARGA ATMOSFÉRICA	13800	3	04/10/2023 05:41:06	PORTO ALEGRE	MDE 13	303 - DESCARGA ATMO
15983	21	BAG2	2023-700155	03/10/2023 19:40:25	06/10/2023 15:34:34	INTERNA;NÃO PROGRAMADA;MEIO AMBIENTE;VENTO	220	4	03/10/2023 19:40:25	LAVRAS DO SUL	BAG2 21	311 - VENTO
16885	39	PAL3	2023-701358	04/10/2023 07:03:30	04/10/2023 12:57:21	INTERNA;NÃO PROGRAMADA;MEIO AMBIENTE;VENTO	220	1	04/10/2023 07:03:30	PORTO ALEGRE	PAL3 39	311 - VENTO
16869	102	PEL1	2023-701294	04/10/2023 06:50:32	04/10/2023 11:53:31	INTERNA;NÃO PROGRAMADA;MEIO AMBIENTE;DESCARGA ATMOSFÉRICA	220	1	04/10/2023 06:50:32	PELOTAS	PEL1 102	303 - DESCARGA ATMO
16866	3	ARE	2023-701725	04/10/2023 07:02:22	04/10/2023 18:04:37	INTERNA;NÃO PROGRAMADA;MEIO AMBIENTE;VENTO	220	11	04/10/2023 07:02:22	BUTIA	ARE 3	311 - VENTO
16866	3	CPV	2023-705535	03/10/2023 12:51:28	05/10/2023 19:29:26	INTERNA;NÃO PROGRAMADA;MEIO AMBIENTE;ÁRVORE OU VEGETAÇÃO	13800	19	03/10/2023 12:51:28	BUTIA	CPV 3	304 - ARVORE OU VEGE
15983	23	BAG2	2023-700499	03/10/2023 22:38:48	06/10/2023 21:58:34	INTERNA;NÃO PROGRAMADA;MEIO AMBIENTE;DESCARGA ATMOSFÉRICA	220	4	03/10/2023 22:38:48	HULHA NEGRA	BAG2 23	303 - DESCARGA ATMO

RELATÓRIO DE INTERRUÇÃO EM SITUAÇÃO DE EMERGÊNCIA ISE 17.2023 – CEEE EQTL



12525	02	DFE	2023-703332	07/10/2023 11:20:04	07/10/2023 11:29:04	INTERNA;NÃO PROGRAMADA;MEIO AMBIENTE;VENTO	220	4	04/10/2023 12:52:06	CHUVISCA	DFE 02	311 - VENTO
12574	5	TOR	2023-700799	04/10/2023 02:05:34	04/10/2023 08:57:12	INTERNA;NÃO PROGRAMADA;MEIO AMBIENTE;VENTO	220	1	04/10/2023 02:05:34	TORRES	TOR 5	311 - VENTO
15983	22	BAG2	2023-701858	03/10/2023 12:56:32	06/10/2023 19:47:45	INTERNA;NÃO PROGRAMADA;MEIO AMBIENTE;VENTO	13800	4	03/10/2023 12:56:32	LAVRAS DO SUL	BAG2 22	311 - VENTO
16885	35	PAL3	2023-704644	04/10/2023 22:06:21	05/10/2023 12:12:55	INTERNA;NÃO PROGRAMADA;MEIO AMBIENTE;VENTO	220	1	04/10/2023 22:06:21	PORTO ALEGRE	PAL131313	311 - VENTO
12559	166	PAL16	2023-703384	04/10/2023 14:22:29	04/10/2023 20:38:10	INTERNA;NÃO PROGRAMADA;MEIO AMBIENTE;VENTO	220	1	04/10/2023 14:22:29	PORTO ALEGRE	PAL16166	311 - VENTO
12541	2	ECZ	2023-701996	04/10/2023 08:47:56	08/10/2023 00:28:03	INTERNA;NÃO PROGRAMADA;MEIO AMBIENTE;VENTO	13800	2	04/10/2023 08:47:56	ENCRUZILHADA DO SUL	ECZ 2	311 - VENTO
12553	2	PIN	2023-702296	04/10/2023 09:45:06	04/10/2023 19:46:10	INTERNA;NÃO PROGRAMADA;MEIO AMBIENTE;EROSÃO	220	1	04/10/2023 09:45:06	CIDREIRA	PIN 2	306 - EROSAO
16878	21	VIA 2	2023-703701	04/10/2023 15:54:13	04/10/2023 23:35:39	INTERNA;NÃO PROGRAMADA;MEIO AMBIENTE;ÁRVORE OU VEGETAÇÃO	220	1	04/10/2023 15:54:13	VIAMAO	VIA 221	304 - ARVORE OU VEGE
12546	4	MOS	2023-698794	03/10/2023 17:07:01	07/10/2023 10:00:00	INTERNA;NÃO PROGRAMADA;MEIO AMBIENTE;DESCARGA ATMOSFÉRICA	220	3	03/10/2023 09:39:29	MOSTARDAS	MOS 4	303 - DESCARGA ATMO
15981	2	ATS	2023-702896	04/10/2023 12:02:48	04/10/2023 14:31:18	INTERNA;NÃO PROGRAMADA;MEIO AMBIENTE;VENTO	220	1	04/10/2023 12:02:48	OSORIO	ATS 2	311 - VENTO
16869	106	PEL1	2023-699136	03/10/2023 12:10:46	05/10/2023 12:31:03	INTERNA;NÃO PROGRAMADA;MEIO AMBIENTE;VENTO	220	1	03/10/2023 12:10:46	PELOTAS	PEL1 106	311 - VENTO
16868	17	RGR1	2023-702973	04/10/2023 12:23:09	04/10/2023 15:40:07	INTERNA;NÃO PROGRAMADA;MEIO AMBIENTE;VENTO	220	1	04/10/2023 12:23:09	RIO GRANDE	RGR1 17	311 - VENTO
15361	7	CGU	2023-700836	03/10/2023 22:06:38	05/10/2023 15:39:15	INTERNA;NÃO PROGRAMADA;MEIO AMBIENTE;VENTO	220	1	03/10/2023 22:06:38	CANGUCU	CGU 7	311 - VENTO
16881	101	PAL10	2023-699483	03/10/2023 14:51:08	04/10/2023 00:38:54	INTERNA;NÃO PROGRAMADA;MEIO AMBIENTE;VENTO	220	1	03/10/2023 14:51:08	PORTO ALEGRE	PAL10101	311 - VENTO
16882	16	OSO1	2023-701242	04/10/2023 06:37:09	05/10/2023 17:10:30	INTERNA;NÃO PROGRAMADA;MEIO AMBIENTE;VENTO	220	1	04/10/2023 06:37:09	OSORIO	OSO1 16	311 - VENTO
16893	38	PEL3	2023-700560	03/10/2023 23:05:22	04/10/2023 10:50:53	INTERNA;NÃO PROGRAMADA;MEIO AMBIENTE;VENTO	220	1	03/10/2023 23:05:22	CAPAO DO LEAO	PEL3 32	311 - VENTO
16889	09	RIN	2023-701796	04/10/2023 08:14:20	05/10/2023 08:49:39	INTERNA;NÃO PROGRAMADA;MEIO AMBIENTE;VENTO	220	1	04/10/2023 08:14:20	PORTO ALEGRE	RIN 09	311 - VENTO
16876	86	PAL8	2023-700017	03/10/2023 18:42:02	04/10/2023 09:17:41	INTERNA;NÃO PROGRAMADA;MEIO AMBIENTE;VENTO	220	1	03/10/2023 18:42:02	PORTO ALEGRE	PAL8 86	311 - VENTO
12553	2	PIN	2023-700469	03/10/2023 22:23:17	04/10/2023 19:20:42	INTERNA;NÃO PROGRAMADA;MEIO AMBIENTE;VENTO	220	1	03/10/2023 22:23:17	CIDREIRA	PIN 2	311 - VENTO
16866	1	CRM1	2023-699229	03/10/2023 13:04:42	05/10/2023 20:48:46	INTERNA;NÃO PROGRAMADA;MEIO AMBIENTE;VENTO	220	1	03/10/2023 13:04:42	MINAS DO LEAO	CRM1 1	311 - VENTO
16863	727	PAL7	2023-702029	04/10/2023 08:52:17	04/10/2023 16:14:17	INTERNA;NÃO PROGRAMADA;MEIO AMBIENTE;VENTO	220	1	04/10/2023 08:52:17	PORTO ALEGRE	PAL7 727	311 - VENTO
16877	132	PAL13	2023-702129	04/10/2023 09:12:30	04/10/2023 18:19:55	INTERNA;NÃO PROGRAMADA;MEIO AMBIENTE;ÁRVORE OU VEGETAÇÃO	220	1	04/10/2023 09:12:30	PORTO ALEGRE	PAL13132	304 - ARVORE OU VEGE
12559	161	PAL16	2023-703328	04/10/2023 14:04:50	04/10/2023 17:50:50	INTERNA;NÃO PROGRAMADA;MEIO AMBIENTE;QUEIMA OU INCÊNDIO	220	1	04/10/2023 14:04:50	PORTO ALEGRE	PAL16161	307 - QUEIMA OU INCEN
16862	00207	ALV02	2023-699284	03/10/2023 13:30:30	04/10/2023 11:15:57	INTERNA;NÃO PROGRAMADA;MEIO AMBIENTE;VENTO	220	1	03/10/2023 13:30:30	ALVORADA	ALV0200207	311 - VENTO
16880	68	PAL6	2023-699442	03/10/2023 14:38:10	04/10/2023 10:04:07	INTERNA;NÃO PROGRAMADA;MEIO AMBIENTE;VENTO	220	1	03/10/2023 14:38:10	PORTO ALEGRE	PAL6 614	311 - VENTO
15984	3	CPN	2023-702925	04/10/2023 12:14:39	04/10/2023 15:47:24	INTERNA;NÃO PROGRAMADA;MEIO AMBIENTE;VENTO	220	1	04/10/2023 12:14:39	CAPAO DA CANOA	CPN 3	311 - VENTO
16871	142	PAL14	2023-700941	04/10/2023 03:10:53	05/10/2023 10:03:30	INTERNA;NÃO PROGRAMADA;MEIO AMBIENTE;DESCARGA ATMOSFÉRICA	220	2	04/10/2023 03:10:53	PORTO ALEGRE	PAL14142	303 - DESCARGA ATMO
12553	4	PIN	2023-698902	03/10/2023 10:27:58	04/10/2023 14:36:22	INTERNA;NÃO PROGRAMADA;MEIO AMBIENTE;VENTO	220	1	03/10/2023 10:27:58	BALNEARIO PINHAL	PIN 4	311 - VENTO
16867	1	CSN	2023-703546	04/10/2023 15:08:02	04/10/2023 16:00:21	INTERNA;NÃO PROGRAMADA;MEIO AMBIENTE;VENTO	220	1	04/10/2023 15:08:02	RIO GRANDE	CSN 1	311 - VENTO
12525	02	DFE	2023-699924	03/10/2023 17:50:45	04/10/2023 19:57:19	INTERNA;NÃO PROGRAMADA;MEIO AMBIENTE;VENTO	220	1	03/10/2023 17:50:45	CHUVISCA	DFE 02	311 - VENTO
16879	2	ALV	2023-700303	03/10/2023 20:49:36	04/10/2023 16:58:44	INTERNA;NÃO PROGRAMADA;MEIO AMBIENTE;QUEIMA OU INCÊNDIO	220	1	03/10/2023 20:49:36	ALVORADA	ALV 2	307 - QUEIMA OU INCEN
12546	3	MOS	2023-701920	04/10/2023 08:33:16	06/10/2023 11:29:04	INTERNA;NÃO PROGRAMADA;MEIO AMBIENTE;ÁRVORE OU VEGETAÇÃO	220	1	04/10/2023 08:33:16	MOSTARDAS	MOS 3	304 - ARVORE OU VEGE
16873	4	TAR	2023-699889	03/10/2023 17:36:53	04/10/2023 09:21:07	INTERNA;NÃO PROGRAMADA;MEIO AMBIENTE;VENTO	220	1	03/10/2023 17:36:53	TRES FORQUILHAS	TAR 4	311 - VENTO
15977	3	ASA	2023-702164	04/10/2023 09:18:24	04/10/2023 10:27:28	INTERNA;NÃO PROGRAMADA;MEIO AMBIENTE;VENTO	220	1	04/10/2023 09:18:24	ARROIO DO SAL	ASA 3	311 - VENTO
15981	2	ATS	2023-699780	03/10/2023 16:39:50	04/10/2023 11:25:25	INTERNA;NÃO PROGRAMADA;MEIO AMBIENTE;VENTO	220	1	03/10/2023 16:39:50	OSORIO	ATS 2	311 - VENTO
12542	11	GUA	2023-699851	03/10/2023 17:06:21	05/10/2023 15:45:17	INTERNA;NÃO PROGRAMADA;MEIO AMBIENTE;VENTO	220	1	03/10/2023 17:06:21	GUAÍBA	GUA 11	311 - VENTO
16872	5	QUI	2023-703177	04/10/2023 13:32:35	04/10/2023 16:33:03	INTERNA;NÃO PROGRAMADA;MEIO AMBIENTE;VENTO	220	1	04/10/2023 13:32:35	RIO GRANDE	QUI 6	311 - VENTO
16879	3	ALV	2023-699228	03/10/2023 13:05:34	04/10/2023 12:55:10	INTERNA;NÃO PROGRAMADA;MEIO AMBIENTE;ÁRVORE OU VEGETAÇÃO	220	1	03/10/2023 13:05:34	VIAMAO	ALV 3	304 - ARVORE OU VEGE
12575	2	TRA	2023-703316	04/10/2023 13:58:42	04/10/2023 18:32:32	INTERNA;NÃO PROGRAMADA;MEIO AMBIENTE;VENTO	220	1	04/10/2023 13:58:42	TRAMANDAI	TRA 2	311 - VENTO

RELATÓRIO DE INTERRUÇÃO EM SITUAÇÃO DE EMERGÊNCIA ISE 17.2023 – CEEE EQTL



15981	2	ATS	2023-702535	04/10/2023 10:31:38	04/10/2023 14:25:32	INTERNA;NÃO PROGRAMADA;MEIO AMBIENTE;VENTO	220	1	04/10/2023 10:31:38	OSORIO	ATS 2	311 - VENTO
16880	611	PAL6	2023-700123	03/10/2023 19:29:55	04/10/2023 12:53:24	INTERNA;NÃO PROGRAMADA;MEIO AMBIENTE;VENTO	220	1	03/10/2023 19:29:55	PORTO ALEGRE	PAL6 611	311 - VENTO
15984	1	ATL	2023-702024	04/10/2023 08:52:04	04/10/2023 18:34:50	INTERNA;NÃO PROGRAMADA;MEIO AMBIENTE;VENTO	220	1	04/10/2023 08:52:04	CAPAO DA CANOA	ATL 1	311 - VENTO
12542	14	GUA	2023-700761	04/10/2023 01:38:12	04/10/2023 17:10:10	INTERNA;NÃO PROGRAMADA;MEIO AMBIENTE;VENTO	220	1	04/10/2023 01:38:12	GUAÍBA	GUA 14	311 - VENTO
16864	01515	PAL15	2023-701087	04/10/2023 05:49:36	04/10/2023 12:26:20	INTERNA;NÃO PROGRAMADA;MEIO AMBIENTE;VENTO	220	1	04/10/2023 05:49:36	PORTO ALEGRE	PAL1501515	311 - VENTO
12553	4	PIN	2023-702656	04/10/2023 10:55:34	04/10/2023 16:47:02	INTERNA;NÃO PROGRAMADA;MEIO AMBIENTE;VENTO	220	1	04/10/2023 10:55:34	BALNEARIO PINHAL	PIN 4	311 - VENTO
12525	14	CAM	2023-700972	04/10/2023 03:53:48	04/10/2023 04:48:16	INTERNA;NÃO PROGRAMADA;MEIO AMBIENTE;VENTO	13800	4489	04/10/2023 03:53:46	CAMAQUA	CAM 14	311 - VENTO
12525	12	CAM	2023-702106	04/10/2023 00:14:33	04/10/2023 13:08:00	INTERNA;NÃO PROGRAMADA;MEIO AMBIENTE;VENTO	13800	1197	04/10/2023 00:14:33	CAMAQUA	CAM 12	311 - VENTO
12571	1	SLO	2023-701659	04/10/2023 17:08:25	04/10/2023 18:52:00	INTERNA;NÃO PROGRAMADA;MEIO AMBIENTE;VENTO	13800	351	04/10/2023 17:08:25	SAO LOURENCO DO SUL	SLO 1	311 - VENTO
12553	5	PIN	2023-701869	04/10/2023 01:11:41	04/10/2023 10:28:56	INTERNA;NÃO PROGRAMADA;MEIO AMBIENTE;DESCARGA ATMOSFÉRICA	13800	83	04/10/2023 01:11:41	PALMARES DO SUL	PIN 5	303 - DESCARGA ATMO
16891	106	PAL10	2023-701220	04/10/2023 06:31:12	04/10/2023 08:07:00	INTERNA;NÃO PROGRAMADA;MEIO AMBIENTE;ÁRVORE OU VEGETAÇÃO	13800	1738	04/10/2023 06:31:12	PORTO ALEGRE	PAL10106	304 - ARVORE OU VEGE
12525	17	CAM	2023-699305	03/10/2023 17:41:01	03/10/2023 19:33:25	INTERNA;NÃO PROGRAMADA;MEIO AMBIENTE;VENTO	13800	238	03/10/2023 13:25:09	CAMAQUA	CAM 17	311 - VENTO
16866	2	CPV	2023-700643	04/10/2023 06:04:45	04/10/2023 09:17:42	INTERNA;NÃO PROGRAMADA;MEIO AMBIENTE;VENTO	13800	243	04/10/2023 00:09:24	PANTANO GRANDE	CPV 2	311 - VENTO
16862	00206	ALV02	2023-704617	04/10/2023 21:42:35	04/10/2023 23:51:05	INTERNA;NÃO PROGRAMADA;MEIO AMBIENTE;ÁRVORE OU VEGETAÇÃO	220	128	04/10/2023 21:42:35	ALVORADA	ALV0200206	304 - ARVORE OU VEGE
16864	01513	PAL15	2023-704680	04/10/2023 22:45:10	05/10/2023 01:05:00	INTERNA;NÃO PROGRAMADA;MEIO AMBIENTE;DESCARGA ATMOSFÉRICA	13800	248	04/10/2023 22:45:10	PORTO ALEGRE	PAL1501513	303 - DESCARGA ATMO
16866	4	ARE	2023-704437	04/10/2023 18:32:11	05/10/2023 04:04:00	INTERNA;NÃO PROGRAMADA;MEIO AMBIENTE;VENTO	220	72	04/10/2023 18:32:11	BUTIA	ARE 4	311 - VENTO
16867	1	CSN	2023-700338	03/10/2023 21:07:20	04/10/2023 23:40:26	INTERNA;NÃO PROGRAMADA;MEIO AMBIENTE;VENTO	220	110	03/10/2023 21:07:20	RIO GRANDE	CSN 1	311 - VENTO
12524	1	VAS	2023-701144	04/10/2023 01:48:06	04/10/2023 14:46:33	INTERNA;NÃO PROGRAMADA;MEIO AMBIENTE;ÁRVORE OU VEGETAÇÃO	13800	29	04/10/2023 01:48:06	SENTINELA DO SUL	VAS 1	304 - ARVORE OU VEGE
12546	3	MOS	2023-702175	04/10/2023 07:28:48	04/10/2023 16:57:00	INTERNA;NÃO PROGRAMADA;MEIO AMBIENTE;ÁRVORE OU VEGETAÇÃO	220	16	04/10/2023 07:28:45	MOSTARDAS	MOS 3	304 - ARVORE OU VEGE
12532	21	CAM2	2023-700905	04/10/2023 02:44:35	05/10/2023 17:41:02	INTERNA;NÃO PROGRAMADA;MEIO AMBIENTE;EROSÃO	13800	145	04/10/2023 02:44:35	CAMAQUA	CAM2 21	306 - EROSAO
12570	6	SAO	2023-699072	03/10/2023 10:23:57	03/10/2023 18:11:39	INTERNA;NÃO PROGRAMADA;MEIO AMBIENTE;ÁRVORE OU VEGETAÇÃO	13800	285	03/10/2023 10:23:57	CARAA	SAO 6	304 - ARVORE OU VEGE
16894	3	AGR	2023-699367	03/10/2023 13:57:19	03/10/2023 17:23:50	INTERNA;NÃO PROGRAMADA;MEIO AMBIENTE;VENTO	13800	138	03/10/2023 13:57:19	ARROIO GRANDE	AGR 3	311 - VENTO
16878	21	VIA 2	2023-702511	04/10/2023 10:12:02	04/10/2023 15:22:01	INTERNA;NÃO PROGRAMADA;MEIO AMBIENTE;VENTO	220	80	04/10/2023 10:12:02	VIAMAO	VIA 221	311 - VENTO
12553	8	PIN	2023-702115	04/10/2023 09:10:45	04/10/2023 11:49:20	INTERNA;NÃO PROGRAMADA;MEIO AMBIENTE;VENTO	220	1	04/10/2023 09:10:45	PALMARES DO SUL	PIN 8	311 - VENTO
12525	17	CAM	2023-701316	06/10/2023 00:36:00	06/10/2023 03:20:00	INTERNA;NÃO PROGRAMADA;MEIO AMBIENTE;DESCARGA ATMOSFÉRICA	13800	80	04/10/2023 06:25:23	CAMAQUA	CAM 17	303 - DESCARGA ATMO
15983	21	BAG2	2023-703175	04/10/2023 02:46:15	04/10/2023 20:34:32	INTERNA;NÃO PROGRAMADA;MEIO AMBIENTE;ÁRVORE OU VEGETAÇÃO	13800	54	04/10/2023 02:45:15	LAVRAS DO SUL	BAG2 22	304 - ARVORE OU VEGE
12525	01	DFE	2023-702563	04/10/2023 07:43:28	05/10/2023 20:16:46	INTERNA;NÃO PROGRAMADA;MEIO AMBIENTE;VENTO	13800	25	04/10/2023 07:43:28	DOM FELICIANO	DFE 01	311 - VENTO
12524	2	VAS	2023-704374	04/10/2023 13:27:28	05/10/2023 01:51:23	INTERNA;NÃO PROGRAMADA;MEIO AMBIENTE;DESCARGA ATMOSFÉRICA	13800	42	04/10/2023 13:27:28	BARAO DO TRIUNFO	VAS 2	303 - DESCARGA ATMO
12546	3	MOS	2023-702404	04/10/2023 08:31:12	05/10/2023 09:00:36	INTERNA;NÃO PROGRAMADA;MEIO AMBIENTE;VENTO	13800	59	04/10/2023 08:31:12	MOSTARDAS	MOS 3	311 - VENTO
15361	6	CGU	2023-700573	03/10/2023 20:58:20	04/10/2023 16:18:00	INTERNA;NÃO PROGRAMADA;MEIO AMBIENTE;DESCARGA ATMOSFÉRICA	13800	76	03/10/2023 20:58:20	PIRATINI	CGU 6	303 - DESCARGA ATMO
12571	4	SLO	2023-704871	04/10/2023 21:00:03	05/10/2023 08:45:34	INTERNA;NÃO PROGRAMADA;MEIO AMBIENTE;VENTO	13800	66	04/10/2023 21:00:03	SAO LOURENCO DO SUL	SLO 4	311 - VENTO
12576	3	UPME	2023-700446	03/10/2023 21:58:11	04/10/2023 11:12:46	INTERNA;NÃO PROGRAMADA;MEIO AMBIENTE;ÁRVORE OU VEGETAÇÃO	13800	85	03/10/2023 21:58:11	CANDIOTA	UPME 3	304 - ARVORE OU VEGE
12559	162	PAL16	2023-701221	04/10/2023 02:10:11	04/10/2023 08:42:00	INTERNA;NÃO PROGRAMADA;MEIO AMBIENTE;VENTO	13800	212	04/10/2023 02:10:11	PORTO ALEGRE	PAL16162	311 - VENTO
15981	3	ATS	2023-701636	05/10/2023 13:32:46	05/10/2023 14:32:42	INTERNA;NÃO PROGRAMADA;MEIO AMBIENTE;VENTO	220	96	04/10/2023 07:52:46	IMBE	ATS 3	311 - VENTO
16862	00206	ALV02	2023-702692	04/10/2023 11:03:27	04/10/2023 15:58:45	INTERNA;NÃO PROGRAMADA;MEIO AMBIENTE;VENTO	220	70	04/10/2023 11:03:27	ALVORADA	ALV0200206	311 - VENTO
15361	6	CGU	2023-700506	03/10/2023 22:41:16	05/10/2023 11:32:09	INTERNA;NÃO PROGRAMADA;MEIO AMBIENTE;DESCARGA ATMOSFÉRICA	220	6	03/10/2023 22:41:16	CANGUCU	CGU 6	303 - DESCARGA ATMO
12553	7	PIN	2023-702716	04/10/2023 09:47:42	04/10/2023 11:42:32	INTERNA;NÃO PROGRAMADA;MEIO AMBIENTE;DESCARGA ATMOSFÉRICA	220	104	04/10/2023 09:47:42	BALNEARIO PINHAL	PIN 4	303 - DESCARGA ATMO
12542	14	GUA	2023-699283	03/10/2023 11:33:49	03/10/2023 18:59:41	INTERNA;NÃO PROGRAMADA;MEIO AMBIENTE;VENTO	220	45	03/10/2023 11:33:49	GUAÍBA	GUA 14	311 - VENTO
12576	2	UPME	2023-699332	03/10/2023 13:54:00	03/10/2023 14:26:49	INTERNA;NÃO PROGRAMADA;MEIO AMBIENTE;DESCARGA ATMOSFÉRICA	13800	66	03/10/2023 13:54:00	PINHEIRO MACHADO	UPME 2	303 - DESCARGA ATMO

RELATÓRIO DE INTERRUÇÃO EM SITUAÇÃO DE EMERGÊNCIA ISE 17.2023 – CEEE EQTL



12532	21	CAM2	2023-701874	04/10/2023 08:27:41	05/10/2023 11:19:52	INTERNA;NÃO PROGRAMADA;MEIO AMBIENTE;VENTO	220	1	04/10/2023 08:27:41	CAMAQUA	CAM2 21	311 - VENTO
15981	3	ATS	2023-704614	04/10/2023 21:37:23	05/10/2023 18:15:03	INTERNA;NÃO PROGRAMADA;MEIO AMBIENTE;VENTO	220	1	04/10/2023 21:37:23	IMBE	ATS 3	311 - VENTO
12574	3	TOR	2023-703349	04/10/2023 14:11:37	04/10/2023 19:35:29	INTERNA;NÃO PROGRAMADA;MEIO AMBIENTE;VENTO	220	16	04/10/2023 14:11:37	TORRES	TOR 3	311 - VENTO
15984	2	CPN	2023-702430	04/10/2023 10:13:11	04/10/2023 14:41:37	INTERNA;NÃO PROGRAMADA;MEIO AMBIENTE;VENTO	220	1	04/10/2023 10:13:11	CAPAO DA CANOA	CPN 2	311 - VENTO
16871	142	PAL14	2023-701288	04/10/2023 06:51:20	06/10/2023 14:29:20	INTERNA;NÃO PROGRAMADA;MEIO AMBIENTE;DESCARGA ATMOSFÉRICA	220	4	04/10/2023 06:51:20	PORTO ALEGRE	PAL14142	303 - DESCARGA ATMO
15361	6	CGU	2023-700223	03/10/2023 17:46:38	04/10/2023 13:47:14	INTERNA;NÃO PROGRAMADA;MEIO AMBIENTE;DESCARGA ATMOSFÉRICA	13800	15	03/10/2023 17:46:38	CANGUCU	CGU 6	303 - DESCARGA ATMO
15983	21	BAG2	2023-702165	04/10/2023 05:56:28	04/10/2023 18:10:00	INTERNA;NÃO PROGRAMADA;MEIO AMBIENTE;DESCARGA ATMOSFÉRICA	13800	22	04/10/2023 05:56:28	LAVRAS DO SUL	BAG2 22	303 - DESCARGA ATMO
12532	22	CAM2	2023-701318	04/10/2023 04:49:44	05/10/2023 18:26:26	INTERNA;NÃO PROGRAMADA;MEIO AMBIENTE;DESCARGA ATMOSFÉRICA	13800	23	04/10/2023 04:49:44	ARAMBARE	CAM2 22	303 - DESCARGA ATMO
16867	3	CSN	2023-702827	04/10/2023 11:39:03	04/10/2023 15:40:36	INTERNA;NÃO PROGRAMADA;MEIO AMBIENTE;VENTO	220	1	04/10/2023 11:39:03	RIO GRANDE	CSN 3	311 - VENTO
16866	2	ARE	2023-704705	04/10/2023 22:51:21	05/10/2023 02:48:00	INTERNA;NÃO PROGRAMADA;MEIO AMBIENTE;VENTO	220	36	04/10/2023 22:51:21	ELDORADO DO SUL	ARE 2	311 - VENTO
16864	01512	PAL15	2023-701594	04/10/2023 06:43:21	04/10/2023 10:20:21	INTERNA;NÃO PROGRAMADA;MEIO AMBIENTE;VENTO	220	16	04/10/2023 06:43:21	PORTO ALEGRE	PAL1501512	311 - VENTO
16880	610	PAL6	2023-699204	03/10/2023 10:13:33	03/10/2023 18:36:02	INTERNA;NÃO PROGRAMADA;MEIO AMBIENTE;ÁRVORE OU VEGETAÇÃO	220	46	03/10/2023 10:13:33	PORTO ALEGRE	PAL6 610	304 - ARVORE OU VEGE
12571	4	SLO	2023-701985	03/10/2023 13:23:36	04/10/2023 08:28:26	INTERNA;NÃO PROGRAMADA;MEIO AMBIENTE;VENTO	220	8	03/10/2023 13:23:36	SAO LOURENCO DO SUL	SLO 4	311 - VENTO
12525	17	CAM	2023-703711	04/10/2023 08:31:48	04/10/2023 22:34:04	INTERNA;NÃO PROGRAMADA;MEIO AMBIENTE;VENTO	220	10	04/10/2023 08:31:48	CAMAQUA	CAM 17	311 - VENTO
16877	133	PAL13	2023-701871	04/10/2023 08:26:40	05/10/2023 08:43:57	INTERNA;NÃO PROGRAMADA;MEIO AMBIENTE;VENTO	220	1	04/10/2023 08:26:40	PORTO ALEGRE	PAL13133	311 - VENTO
12570	1	SAO	2023-701673	04/10/2023 06:20:47	04/10/2023 11:44:37	INTERNA;NÃO PROGRAMADA;MEIO AMBIENTE;DESCARGA ATMOSFÉRICA	220	3	04/10/2023 06:20:47	SANTO ANTONIO DA PATRULHA	SAO 1	303 - DESCARGA ATMO
12542	11	GUA	2023-701044	04/10/2023 04:58:56	04/10/2023 11:32:09	INTERNA;NÃO PROGRAMADA;MEIO AMBIENTE;DESCARGA ATMOSFÉRICA	13800	1	04/10/2023 04:58:56	GUAÍBA	GUA 11	303 - DESCARGA ATMO
12525	11	CAM	2023-700491	03/10/2023 22:33:29	05/10/2023 13:56:26	INTERNA;NÃO PROGRAMADA;MEIO AMBIENTE;DESCARGA ATMOSFÉRICA	13800	4	03/10/2023 22:33:29	CAMAQUA	CAM 11	303 - DESCARGA ATMO
16894	2	AGR	2023-703000	04/10/2023 07:57:17	04/10/2023 13:14:00	INTERNA;NÃO PROGRAMADA;MEIO AMBIENTE;DESCARGA ATMOSFÉRICA	13800	9	04/10/2023 07:57:17	PIRATINI	AGR 2	303 - DESCARGA ATMO
15984	2	CPN	2023-700084	03/10/2023 19:15:09	03/10/2023 23:57:40	INTERNA;NÃO PROGRAMADA;MEIO AMBIENTE;VENTO	220	1	03/10/2023 19:15:09	CAPAO DA CANOA	CPN 2	311 - VENTO
15981	3	ATS	2023-699939	03/10/2023 18:03:37	03/10/2023 22:56:36	INTERNA;NÃO PROGRAMADA;MEIO AMBIENTE;VENTO	220	1	03/10/2023 18:03:37	IMBE	ATS 3	311 - VENTO
12525	02	DFE	2023-702050	04/10/2023 07:24:06	04/10/2023 13:56:36	INTERNA;NÃO PROGRAMADA;MEIO AMBIENTE;ÁRVORE OU VEGETAÇÃO	220	5	04/10/2023 07:24:06	DOM FELICIANO	DFE 02	304 - ARVORE OU VEGE
15361	9	CGU	2023-700127	03/10/2023 19:32:09	05/10/2023 09:57:01	INTERNA;NÃO PROGRAMADA;MEIO AMBIENTE;VENTO	220	6	03/10/2023 19:32:09	CANGUCU	CGU 9	311 - VENTO
12576	3	UPME	2023-699994	03/10/2023 18:33:00	04/10/2023 11:27:49	INTERNA;NÃO PROGRAMADA;MEIO AMBIENTE;DESCARGA ATMOSFÉRICA	220	3	03/10/2023 18:33:00	CANDIOTA	UPME 3	303 - DESCARGA ATMO
12571	6	SLO	2023-702425	04/10/2023 09:40:29	04/10/2023 14:47:44	INTERNA;NÃO PROGRAMADA;MEIO AMBIENTE;DESCARGA ATMOSFÉRICA	220	8	04/10/2023 09:40:29	SAO LOURENCO DO SUL	SLO 6	303 - DESCARGA ATMO
16878	26	VIA 2	2023-699639	03/10/2023 16:02:17	04/10/2023 12:11:54	INTERNA;NÃO PROGRAMADA;MEIO AMBIENTE;VENTO	220	1	03/10/2023 16:02:17	ALVORADA	VIA 226	311 - VENTO
16886	34	RGR3	2023-700171	03/10/2023 19:47:41	04/10/2023 16:00:57	INTERNA;NÃO PROGRAMADA;MEIO AMBIENTE;VENTO	220	1	03/10/2023 19:47:41	RIO GRANDE	RGR3 34	311 - VENTO
12576	2	AGR	2023-698959	03/10/2023 10:49:55	04/10/2023 19:03:40	INTERNA;NÃO PROGRAMADA;MEIO AMBIENTE;DESCARGA ATMOSFÉRICA	220	1	03/10/2023 10:49:55	CANDIOTA	UPME 2	303 - DESCARGA ATMO
12525	13	CAM	2023-704524	04/10/2023 20:22:27	07/10/2023 10:14:40	INTERNA;NÃO PROGRAMADA;MEIO AMBIENTE;DESCARGA ATMOSFÉRICA	220	2	04/10/2023 20:22:27	CRISTAL	CAM 11	303 - DESCARGA ATMO
12524	2	VAS	2023-702600	04/10/2023 10:47:08	05/10/2023 23:19:05	INTERNA;NÃO PROGRAMADA;MEIO AMBIENTE;VENTO	220	1	04/10/2023 10:47:08	SENTINELA DO SUL	VAS 2	311 - VENTO
16867	1	CSN	2023-702984	04/10/2023 12:31:02	04/10/2023 15:06:13	INTERNA;NÃO PROGRAMADA;MEIO AMBIENTE;VENTO	220	1	04/10/2023 12:31:02	RIO GRANDE	CSN 1	311 - VENTO
16879	2	ALV	2023-700645	04/10/2023 00:17:01	04/10/2023 15:23:21	INTERNA;NÃO PROGRAMADA;MEIO AMBIENTE;ÁRVORE OU VEGETAÇÃO	220	1	04/10/2023 00:17:01	ALVORADA	ALV 2	304 - ARVORE OU VEGE
16862	00207	ALV02	2023-700170	03/10/2023 19:46:15	04/10/2023 17:38:50	INTERNA;NÃO PROGRAMADA;MEIO AMBIENTE;VENTO	220	1	03/10/2023 19:46:15	ALVORADA	ALV0200207	311 - VENTO
16894	2	POS	2023-702773	04/10/2023 11:26:03	05/10/2023 22:38:29	INTERNA;NÃO PROGRAMADA;MEIO AMBIENTE;DESCARGA ATMOSFÉRICA	220	1	04/10/2023 11:26:03	PIRATINI	POS 2	303 - DESCARGA ATMO
12571	5	SLO	2023-703382	04/10/2023 14:22:20	06/10/2023 10:46:25	INTERNA;NÃO PROGRAMADA;MEIO AMBIENTE;VENTO	220	2	04/10/2023 14:22:20	PELOTAS	SLO 5	311 - VENTO
16876	86	PAL8	2023-702462	04/10/2023 10:18:14	04/10/2023 16:05:23	INTERNA;NÃO PROGRAMADA;MEIO AMBIENTE;VENTO	220	1	04/10/2023 10:18:14	PORTO ALEGRE	PAL8 86	311 - VENTO
16881	452	PAL04	2023-699232	03/10/2023 13:08:52	03/10/2023 19:37:48	INTERNA;NÃO PROGRAMADA;MEIO AMBIENTE;DESCARGA ATMOSFÉRICA	220	1	03/10/2023 13:08:52	PORTO ALEGRE	PAL04452	303 - DESCARGA ATMO
16880	69	PAL6	2023-701760	04/10/2023 08:10:41	04/10/2023 16:11:30	INTERNA;NÃO PROGRAMADA;MEIO AMBIENTE;VENTO	220	1	04/10/2023 08:10:41	PORTO ALEGRE	PAL6 69	311 - VENTO
16894	2	AGR	2023-702385	04/10/2023 10:04:46	05/10/2023 10:34:40	INTERNA;NÃO PROGRAMADA;MEIO AMBIENTE;DESCARGA ATMOSFÉRICA	220	1	04/10/2023 10:04:46	HERVAL	AGR 2	303 - DESCARGA ATMO

RELATÓRIO DE INTERRUÇÃO EM SITUAÇÃO DE EMERGÊNCIA ISE 17.2023 – CEEE EQTL



16876	83	PAL8	2023-703298	04/10/2023 12:42:11	04/10/2023 17:21:23	INTERNA;NÃO PROGRAMADA;MEIO AMBIENTE;VENTO	220	1	04/10/2023 12:42:11	PORTO ALEGRE	PAL8 83	311 - VENTO
16864	01504	PAL15	2023-702500	04/10/2023 10:24:18	04/10/2023 17:21:29	INTERNA;NÃO PROGRAMADA;MEIO AMBIENTE;VENTO	220	1	04/10/2023 10:24:18	PORTO ALEGRE	PAL1501504	311 - VENTO
16880	610	PAL6	2023-702489	04/10/2023 10:23:51	04/10/2023 17:42:40	INTERNA;NÃO PROGRAMADA;MEIO AMBIENTE;VENTO	220	1	04/10/2023 10:23:51	PORTO ALEGRE	PAL6 610	311 - VENTO
16878	28	VIA 2	2023-703075	04/10/2023 13:07:54	05/10/2023 01:59:39	INTERNA;NÃO PROGRAMADA;MEIO AMBIENTE;VENTO	220	1	04/10/2023 13:07:54	VIAMAO	VIA 228	311 - VENTO
12524	3	VAS	2023-704328	04/10/2023 18:57:18	05/10/2023 19:48:31	INTERNA;NÃO PROGRAMADA;MEIO AMBIENTE;VENTO	220	1	04/10/2023 18:57:18	TAPES	VAS 3	311 - VENTO
16881	42	PAL04	2023-699711	03/10/2023 16:30:44	03/10/2023 21:01:21	INTERNA;NÃO PROGRAMADA;MEIO AMBIENTE;DESCARGA ATMOSFÉRICA	220	1	03/10/2023 16:30:44	PORTO ALEGRE	PAL0442	303 - DESCARGA ATMO
16872	4	QUI	2023-698876	03/10/2023 10:16:39	09/10/2023 10:03:00	INTERNA;NÃO PROGRAMADA;MEIO AMBIENTE;INUNDAÇÃO	220	1	03/10/2023 10:16:39	RIO GRANDE	QUI 4	308 - INUNDAÇÃO
16871	147	PAL14	2023-700020	03/10/2023 18:44:39	04/10/2023 09:11:00	INTERNA;NÃO PROGRAMADA;MEIO AMBIENTE;VENTO	220	1	03/10/2023 18:44:39	PORTO ALEGRE	PAL14147	311 - VENTO
15981	5	ATS	2023-704241	04/10/2023 18:29:21	05/10/2023 16:55:03	INTERNA;NÃO PROGRAMADA;MEIO AMBIENTE;VENTO	220	1	04/10/2023 18:29:21	XANGRI-LA	ATS 5	311 - VENTO
16869	107	PEL1	2023-703488	04/10/2023 14:51:55	05/10/2023 14:47:16	INTERNA;NÃO PROGRAMADA;MEIO AMBIENTE;VENTO	220	1	04/10/2023 14:51:55	PELOTAS	PEL1 107	311 - VENTO
12541	2	ECZ	2023-701912	04/10/2023 08:31:46	07/10/2023 16:37:50	INTERNA;NÃO PROGRAMADA;MEIO AMBIENTE;DESCARGA ATMOSFÉRICA	220	1	04/10/2023 08:31:46	ENCRUZILHADA DO SUL	ECZ 2	303 - DESCARGA ATMO
16869	103	PEL1	2023-699935	03/10/2023 18:03:05	04/10/2023 14:49:07	INTERNA;NÃO PROGRAMADA;MEIO AMBIENTE;VENTO	220	1	03/10/2023 18:03:05	PELOTAS	PEL1 103	311 - VENTO
16870	97	PAL9	2023-701828	04/10/2023 08:19:53	04/10/2023 10:02:48	INTERNA;NÃO PROGRAMADA;MEIO AMBIENTE;ÁRVORE OU VEGETAÇÃO	220	1	04/10/2023 08:19:53	PORTO ALEGRE	PAL9 97	304 - ARVORE OU VEGE
16876	88	PAL8	2023-700284	03/10/2023 20:40:20	04/10/2023 10:55:57	INTERNA;NÃO PROGRAMADA;MEIO AMBIENTE;VENTO	220	1	03/10/2023 20:40:20	PORTO ALEGRE	PAL8 88	311 - VENTO
12574	1	TOR	2023-700368	03/10/2023 21:21:12	03/10/2023 23:20:55	INTERNA;NÃO PROGRAMADA;MEIO AMBIENTE;ÁRVORE OU VEGETAÇÃO	13800	1	03/10/2023 21:21:12	TORRES	TOR 1	304 - ARVORE OU VEGE
12553	8	PIN	2023-701098	04/10/2023 05:56:16	04/10/2023 16:55:38	INTERNA;NÃO PROGRAMADA;MEIO AMBIENTE;VENTO	220	1	04/10/2023 05:56:16	PALMARES DO SUL	PIN 8	311 - VENTO
16872	1	QUI	2023-702955	04/10/2023 12:21:21	05/10/2023 16:13:42	INTERNA;NÃO PROGRAMADA;MEIO AMBIENTE;VENTO	220	1	04/10/2023 12:21:21	RIO GRANDE	QUI 1	311 - VENTO
16009	03	SJE	2023-701962	04/10/2023 08:39:20	04/10/2023 23:19:33	INTERNA;NÃO PROGRAMADA;MEIO AMBIENTE;VENTO	220	1	04/10/2023 08:39:20	SAO JERONIMO	SJE 03	311 - VENTO
16864	01515	PAL15	2023-700149	03/10/2023 19:38:17	04/10/2023 09:37:09	INTERNA;NÃO PROGRAMADA;MEIO AMBIENTE;VENTO	220	1	03/10/2023 19:38:17	PORTO ALEGRE	PAL1501515	311 - VENTO
16873	4	TAR	2023-699636	03/10/2023 16:02:47	05/10/2023 06:42:00	INTERNA;NÃO PROGRAMADA;MEIO AMBIENTE;VENTO	220	1	03/10/2023 16:02:47	ITATI	TAR 4	311 - VENTO
12570	1	SAO	2023-700079	03/10/2023 19:11:35	04/10/2023 17:09:52	INTERNA;NÃO PROGRAMADA;MEIO AMBIENTE;DESCARGA ATMOSFÉRICA	220	2	03/10/2023 19:11:35	SANTO ANTONIO DA PATRULHA	SAO 1	303 - DESCARGA ATMO
16888	213	RGR2	2023-699492	03/10/2023 14:52:31	04/10/2023 20:44:19	INTERNA;NÃO PROGRAMADA;MEIO AMBIENTE;VENTO	220	1	03/10/2023 14:52:31	RIO GRANDE	RGR2 213	311 - VENTO
16885	33	PAL3	2023-704234	04/10/2023 18:30:06	06/10/2023 03:18:07	INTERNA;NÃO PROGRAMADA;MEIO AMBIENTE;VENTO	220	1	04/10/2023 18:30:06	PORTO ALEGRE	PAL3 33	311 - VENTO
16890	17	VIA 1	2023-701951	04/10/2023 08:39:10	05/10/2023 01:29:43	INTERNA;NÃO PROGRAMADA;MEIO AMBIENTE;VENTO	220	1	04/10/2023 08:39:10	VIAMAO	VIA 117	311 - VENTO
16891	1011	PAL10	2023-703174	04/10/2023 13:31:40	04/10/2023 16:33:31	INTERNA;NÃO PROGRAMADA;MEIO AMBIENTE;QUEIMA OU INCÊNDIO	220	1	04/10/2023 13:31:40	PORTO ALEGRE	PAL101011	307 - QUEIMA OU INCEN
16864	01513	PAL15	2023-703435	04/10/2023 14:35:27	05/10/2023 02:21:46	INTERNA;NÃO PROGRAMADA;MEIO AMBIENTE;ÁRVORE OU VEGETAÇÃO	220	1	04/10/2023 14:35:27	PORTO ALEGRE	PAL1501513	304 - ARVORE OU VEGE
16894	2	AGR	2023-703707	04/10/2023 15:58:43	05/10/2023 08:44:45	INTERNA;NÃO PROGRAMADA;MEIO AMBIENTE;DESCARGA ATMOSFÉRICA	220	1	04/10/2023 15:58:43	HERVAL	AGR 2	303 - DESCARGA ATMO
12576	5	UPME	2023-700334	03/10/2023 16:22:00	05/10/2023 14:00:52	INTERNA;NÃO PROGRAMADA;MEIO AMBIENTE;DESCARGA ATMOSFÉRICA	220	1	03/10/2023 16:22:00	PINHEIRO MACHADO	UPME 4	303 - DESCARGA ATMO
16890	13	VIA 1	2023-702247	04/10/2023 09:37:50	04/10/2023 16:59:41	INTERNA;NÃO PROGRAMADA;MEIO AMBIENTE;VENTO	220	1	04/10/2023 09:37:50	VIAMAO	VIA 115	311 - VENTO
12553	2	PIN	2023-701682	04/10/2023 08:00:04	04/10/2023 20:40:51	INTERNA;NÃO PROGRAMADA;MEIO AMBIENTE;VENTO	220	1	04/10/2023 08:00:04	CIDREIRA	PIN 2	311 - VENTO
16871	142	PAL14	2023-702184	04/10/2023 09:22:56	06/10/2023 17:02:26	INTERNA;NÃO PROGRAMADA;MEIO AMBIENTE;DESCARGA ATMOSFÉRICA	220	1	04/10/2023 09:22:56	PORTO ALEGRE	PAL14142	303 - DESCARGA ATMO
12524	2	VAS	2023-702348	04/10/2023 09:07:57	05/10/2023 22:15:24	INTERNA;NÃO PROGRAMADA;MEIO AMBIENTE;ÁRVORE OU VEGETAÇÃO	220	1	04/10/2023 09:07:57	BARAO DO TRIUNFO	VAS 2	304 - ARVORE OU VEGE
16893	04	MRE	2023-703333	04/10/2023 14:06:59	05/10/2023 09:54:58	INTERNA;NÃO PROGRAMADA;MEIO AMBIENTE;VENTO	220	1	04/10/2023 14:06:59	CANGUCU	MRE 04	311 - VENTO
16875	18	PAL1	2023-701035	04/10/2023 05:10:26	04/10/2023 06:15:34	INTERNA;NÃO PROGRAMADA;MEIO AMBIENTE;ÁRVORE OU VEGETAÇÃO	13800	837	04/10/2023 05:10:26	PORTO ALEGRE	PAL1 18	304 - ARVORE OU VEGE
16863	730	PAL7	2023-701005	04/10/2023 04:35:04	04/10/2023 05:38:25	INTERNA;NÃO PROGRAMADA;MEIO AMBIENTE;DESCARGA ATMOSFÉRICA	220	1548	04/10/2023 04:35:04	PORTO ALEGRE	PAL7 730	303 - DESCARGA ATMO
16869	107	PEL1	2023-700005	03/10/2023 19:42:47	03/10/2023 22:12:33	INTERNA;NÃO PROGRAMADA;MEIO AMBIENTE;VENTO	220	806	03/10/2023 18:34:33	PELOTAS	PEL1 107	311 - VENTO
16873	3	TAR	2023-701769	04/10/2023 07:54:39	04/10/2023 09:35:55	INTERNA;NÃO PROGRAMADA;MEIO AMBIENTE;ÁRVORE OU VEGETAÇÃO	13800	107	04/10/2023 07:54:39	MAQUINE	TAR 3	304 - ARVORE OU VEGE
16882	11	OSO1	2023-701292	04/10/2023 03:38:26	04/10/2023 18:02:19	INTERNA;NÃO PROGRAMADA;MEIO AMBIENTE;VENTO	13800	1589	04/10/2023 03:38:26	OSORIO	OSO1 11	311 - VENTO
15983	22	BAG2	2023-703175	04/10/2023 02:46:15	04/10/2023 20:34:32	INTERNA;NÃO PROGRAMADA;MEIO AMBIENTE;ÁRVORE OU VEGETAÇÃO	13800	236	04/10/2023 02:45:15	LAVRAS DO SUL	BAG2 22	304 - ARVORE OU VEGE



RELATÓRIO DE INTERRUÇÃO EM SITUAÇÃO DE EMERGÊNCIA ISE 17.2023 – CEEE EQTL



16890	11	VIA 1	2023-701455	04/10/2023 05:27:29	04/10/2023 10:17:18	INTERNA;NÃO PROGRAMADA;MEIO AMBIENTE;VENTO	13800	309	04/10/2023 05:27:29	ALVORADA	VIA 111	311 - VENTO
12571	6	SLO	2023-701240	04/10/2023 06:01:18	04/10/2023 10:15:00	INTERNA;NÃO PROGRAMADA;MEIO AMBIENTE;ÁRVORE OU VEGETAÇÃO	13800	618	04/10/2023 06:01:18	SAO LOURENCO DO SUL	SLO 6	304 - ARVORE OU VEGE
15361	10	CGU	2023-701370	03/10/2023 21:32:52	04/10/2023 08:42:18	INTERNA;NÃO PROGRAMADA;MEIO AMBIENTE;DESCARGA ATMOSFÉRICA	13800	658	03/10/2023 21:32:52	CANGUCU	CGU 10	303 - DESCARGA ATMO
15361	7	CGU	2023-702274	04/10/2023 07:52:31	05/10/2023 11:11:46	INTERNA;NÃO PROGRAMADA;MEIO AMBIENTE;DESCARGA ATMOSFÉRICA	220	3	04/10/2023 07:52:31	CANGUCU	CGU 7	303 - DESCARGA ATMO
16866	4	ARE	2023-700751	04/10/2023 01:30:28	04/10/2023 12:46:08	INTERNA;NÃO PROGRAMADA;MEIO AMBIENTE;ÁRVORE OU VEGETAÇÃO	13800	327	04/10/2023 01:30:28	BUTIA	ARE 4	304 - ARVORE OU VEGE
16866	2	CPV	2023-700643	04/10/2023 12:40:57	04/10/2023 12:56:22	INTERNA;NÃO PROGRAMADA;MEIO AMBIENTE;VENTO	13800	230	04/10/2023 00:09:24	PANTANO GRANDE	CPV 2	311 - VENTO
15978	4	CPN	2023-701975	04/10/2023 08:15:33	04/10/2023 10:25:01	INTERNA;NÃO PROGRAMADA;MEIO AMBIENTE;DESCARGA ATMOSFÉRICA	13800	807	04/10/2023 08:15:33	CAPAO DA CANOA	CPN 4	303 - DESCARGA ATMO
12547	8	PMR	2023-700992	04/10/2023 02:13:17	04/10/2023 11:54:57	INTERNA;NÃO PROGRAMADA;MEIO AMBIENTE;ÁRVORE OU VEGETAÇÃO	13800	172	04/10/2023 02:13:17	CAPIVARI DO SUL	PMR 8	304 - ARVORE OU VEGE
16885	311	PAL3	2023-700752	04/10/2023 01:28:54	04/10/2023 02:56:38	INTERNA;NÃO PROGRAMADA;MEIO AMBIENTE;VENTO	13800	2884	04/10/2023 01:26:23	PORTO ALEGRE	PAL3 311	311 - VENTO
16866	2	CPV	2023-703780	04/10/2023 15:55:07	04/10/2023 20:35:37	INTERNA;NÃO PROGRAMADA;MEIO AMBIENTE;VENTO	220	80	04/10/2023 15:55:07	PANTANO GRANDE	CPV 2	311 - VENTO
16008	1	TAI	2023-704769	04/10/2023 06:39:43	05/10/2023 12:16:00	INTERNA;NÃO PROGRAMADA;MEIO AMBIENTE;DESCARGA ATMOSFÉRICA	13800	32	04/10/2023 06:39:43	RIO GRANDE	TAI 1	303 - DESCARGA ATMO
16889	11	RIN	2023-701898	04/10/2023 08:26:42	04/10/2023 11:48:44	INTERNA;NÃO PROGRAMADA;MEIO AMBIENTE;VENTO	13800	70	04/10/2023 08:26:42	PORTO ALEGRE	RIN 11	311 - VENTO
15981	2	ATS	2023-699113	03/10/2023 09:44:52	03/10/2023 18:23:51	INTERNA;NÃO PROGRAMADA;MEIO AMBIENTE;VENTO	13800	201	03/10/2023 09:44:52	OSORIO	ATS 2	311 - VENTO
16893	02	MRE	2023-699245	03/10/2023 13:02:32	03/10/2023 16:02:51	INTERNA;NÃO PROGRAMADA;MEIO AMBIENTE;VENTO	13800	129	03/10/2023 13:02:32	PELOTAS	MRE 02	311 - VENTO
12542	11	GUA	2023-702885	04/10/2023 10:25:22	05/10/2023 11:35:00	INTERNA;NÃO PROGRAMADA;MEIO AMBIENTE;ÁRVORE OU VEGETAÇÃO	13800	26	04/10/2023 10:25:22	MARIANA PIMENTEL	GUA 11	304 - ARVORE OU VEGE
16863	727	PAL7	2023-699321	03/10/2023 13:43:23	03/10/2023 18:49:07	INTERNA;NÃO PROGRAMADA;MEIO AMBIENTE;VENTO	220	332	03/10/2023 13:43:23	PORTO ALEGRE	PAL7 727	311 - VENTO
16890	11	VIA 1	2023-701432	04/10/2023 20:16:05	04/10/2023 21:30:17	INTERNA;NÃO PROGRAMADA;MEIO AMBIENTE;ÁRVORE OU VEGETAÇÃO	220	74	04/10/2023 07:18:15	ALVORADA	VIA 111	304 - ARVORE OU VEGE
16885	311	PAL3	2023-701220	04/10/2023 06:31:12	04/10/2023 07:05:51	INTERNA;NÃO PROGRAMADA;MEIO AMBIENTE;ÁRVORE OU VEGETAÇÃO	13800	131	04/10/2023 06:31:12	PORTO ALEGRE	PAL10106	304 - ARVORE OU VEGE
12525	12	CAM	2023-702106	04/10/2023 16:38:00	04/10/2023 18:25:00	INTERNA;NÃO PROGRAMADA;MEIO AMBIENTE;VENTO	13800	27	04/10/2023 00:14:33	CAMAQUA	CAM 12	311 - VENTO
16894	2	POS	2023-702405	03/10/2023 20:22:29	05/10/2023 20:19:23	INTERNA;NÃO PROGRAMADA;MEIO AMBIENTE;DESCARGA ATMOSFÉRICA	13800	23	03/10/2023 20:22:29	PIRATINI	POS 2	303 - DESCARGA ATMO
15361	6	CGU	2023-702964	04/10/2023 12:22:34	05/10/2023 14:52:13	INTERNA;NÃO PROGRAMADA;MEIO AMBIENTE;VENTO	220	2	04/10/2023 12:22:34	CANGUCU	CGU 6	311 - VENTO
16866	2	ARE	2023-703770	04/10/2023 13:30:08	05/10/2023 02:29:00	INTERNA;NÃO PROGRAMADA;MEIO AMBIENTE;VENTO	220	17	04/10/2023 13:30:08	ELDORADO DO SUL	ARE 2	311 - VENTO
12525	17	CAM	2023-700503	03/10/2023 22:25:16	04/10/2023 10:30:20	INTERNA;NÃO PROGRAMADA;MEIO AMBIENTE;DESCARGA ATMOSFÉRICA	13800	50	03/10/2023 22:25:16	CAMAQUA	CAM 17	303 - DESCARGA ATMO
16892	126	PAL12	2023-701313	04/10/2023 05:12:39	04/10/2023 09:20:00	INTERNA;NÃO PROGRAMADA;MEIO AMBIENTE;ÁRVORE OU VEGETAÇÃO	220	43	04/10/2023 05:12:39	PORTO ALEGRE	PAL12126	304 - ARVORE OU VEGE
16894	4	POS	2023-701289	03/10/2023 23:59:41	04/10/2023 08:31:28	INTERNA;NÃO PROGRAMADA;MEIO AMBIENTE;DESCARGA ATMOSFÉRICA	13800	14	03/10/2023 23:59:41	ARROIO GRANDE	POS 4	303 - DESCARGA ATMO
12542	12	GUA	2023-703069	04/10/2023 12:14:50	05/10/2023 15:37:21	INTERNA;NÃO PROGRAMADA;MEIO AMBIENTE;DESCARGA ATMOSFÉRICA	13800	10	04/10/2023 12:14:50	BARRA DO RIBEIRO	GUA 12	303 - DESCARGA ATMO
16892	1214	PAL12	2023-704690	04/10/2023 22:54:20	06/10/2023 01:55:19	INTERNA;NÃO PROGRAMADA;MEIO AMBIENTE;ÁRVORE OU VEGETAÇÃO	220	15	04/10/2023 22:54:20	PORTO ALEGRE	PAL121214	304 - ARVORE OU VEGE
12559	164	PAL16	2023-700912	04/10/2023 01:20:54	04/10/2023 07:42:11	INTERNA;NÃO PROGRAMADA;MEIO AMBIENTE;DESCARGA ATMOSFÉRICA	13800	301	04/10/2023 01:20:54	PORTO ALEGRE	PAL16164	303 - DESCARGA ATMO
12525	17	CAM	2023-705141	04/10/2023 22:39:10	07/10/2023 17:32:00	INTERNA;NÃO PROGRAMADA;MEIO AMBIENTE;VENTO	13800	21	04/10/2023 22:39:10	CAMAQUA	CAM 17	311 - VENTO
16893	46	PEL4	2023-700782	03/10/2023 23:07:57	04/10/2023 09:39:57	INTERNA;NÃO PROGRAMADA;MEIO AMBIENTE;VENTO	13800	55	03/10/2023 23:07:57	PELOTAS	PEL4 46	311 - VENTO
12553	4	PIN	2023-700827	04/10/2023 02:18:11	04/10/2023 11:18:34	INTERNA;NÃO PROGRAMADA;MEIO AMBIENTE;DESCARGA ATMOSFÉRICA	220	80	04/10/2023 02:18:11	BALNEARIO PINHAL	PIN 4	303 - DESCARGA ATMO
12570	1	SAO	2023-700954	04/10/2023 03:29:09	04/10/2023 17:54:30	INTERNA;NÃO PROGRAMADA;MEIO AMBIENTE;DESCARGA ATMOSFÉRICA	13800	7	04/10/2023 03:29:09	SANTO ANTONIO DA PATRULHA	SAO 1	303 - DESCARGA ATMO
16880	610	PAL6	2023-700901	04/10/2023 02:50:20	04/10/2023 19:34:00	INTERNA;NÃO PROGRAMADA;MEIO AMBIENTE;DESCARGA ATMOSFÉRICA	220	32	04/10/2023 02:50:20	PORTO ALEGRE	PAL6 610	303 - DESCARGA ATMO
12541	2	ECZ	2023-702950	04/10/2023 09:08:57	07/10/2023 03:32:47	INTERNA;NÃO PROGRAMADA;MEIO AMBIENTE;VENTO	220	2	04/10/2023 09:08:57	ENCRUZILHADA DO SUL	ECZ 2	311 - VENTO
12525	12	CAM	2023-701504	04/10/2023 00:14:33	05/10/2023 00:32:18	INTERNA;NÃO PROGRAMADA;MEIO AMBIENTE;VENTO	220	44	04/10/2023 07:16:06	CAMAQUA	CAM 12	311 - VENTO
16893	35	PEL3	2023-703010	04/10/2023 09:27:51	04/10/2023 20:55:00	INTERNA;NÃO PROGRAMADA;MEIO AMBIENTE;VENTO	220	25	04/10/2023 09:27:51	CAPAO DO LEAO	PEL3 35	311 - VENTO
12576	2	AGR	2023-699880	03/10/2023 15:36:32	04/10/2023 17:37:56	INTERNA;NÃO PROGRAMADA;MEIO AMBIENTE;DESCARGA ATMOSFÉRICA	13800	41	03/10/2023 15:36:32	PEDRAS ALTAS	UPME 2	303 - DESCARGA ATMO
12576	5	UPME	2023-702264	03/10/2023 20:52:10	04/10/2023 14:29:53	INTERNA;NÃO PROGRAMADA;MEIO AMBIENTE;DESCARGA ATMOSFÉRICA	13800	23	03/10/2023 20:52:10	PINHEIRO MACHADO	UPME 4	303 - DESCARGA ATMO
16871	141	PAL14	2023-700008	03/10/2023 18:36:25	04/10/2023 08:04:25	INTERNA;NÃO PROGRAMADA;MEIO AMBIENTE;VENTO	220	1	03/10/2023 18:36:25	PORTO ALEGRE	PAL14141	311 - VENTO

RELATÓRIO DE INTERRUÇÃO EM SITUAÇÃO DE EMERGÊNCIA ISE 17.2023 – CEEE EQTL



12525	03	DFE	2023-699679	03/10/2023 16:24:02	05/10/2023 16:16:55	INTERNA;NÃO PROGRAMADA;MEIO AMBIENTE;DESCARGA ATMOSFÉRICA	220	4	03/10/2023 16:24:02	DOM FELICIANO	DFE 03	303 - DESCARGA ATMO
16883	23	PEL2	2023-699337	03/10/2023 13:35:33	03/10/2023 23:34:07	INTERNA;NÃO PROGRAMADA;MEIO AMBIENTE;VENTO	220	23	03/10/2023 13:35:33	PELOTAS	PEL2 23	311 - VENTO
16892	1211	PAL12	2023-703879	04/10/2023 16:51:32	05/10/2023 09:22:11	INTERNA;NÃO PROGRAMADA;MEIO AMBIENTE;VENTO	220	1	04/10/2023 16:51:32	PORTO ALEGRE	PAL121211	311 - VENTO
12525	13	CAM	2023-700459	03/10/2023 22:15:00	04/10/2023 19:32:01	INTERNA;NÃO PROGRAMADA;MEIO AMBIENTE;ÁRVORE OU VEGETAÇÃO	13800	7	03/10/2023 22:15:00	CAMAQUA	CAM 13	304 - ARVORE OU VEGE
15361	6	CGU	2023-700760	04/10/2023 01:37:56	04/10/2023 11:21:51	INTERNA;NÃO PROGRAMADA;MEIO AMBIENTE;ÁRVORE OU VEGETAÇÃO	13800	34	04/10/2023 01:37:56	CANGUCU	CGU 6	304 - ARVORE OU VEGE
16878	27	VIA 2	2023-700232	03/10/2023 20:13:50	04/10/2023 15:22:32	INTERNA;NÃO PROGRAMADA;MEIO AMBIENTE;VENTO	220	1	03/10/2023 20:13:50	ALVORADA	VIA 227	311 - VENTO
16866	1	CRM1	2023-701987	04/10/2023 06:07:26	05/10/2023 10:50:59	INTERNA;NÃO PROGRAMADA;MEIO AMBIENTE;DESCARGA ATMOSFÉRICA	13800	3	04/10/2023 06:07:26	MINAS DO LEAO	CRM1 1	303 - DESCARGA ATMO
15978	5	ATL	2023-699081	03/10/2023 11:46:44	03/10/2023 23:08:51	INTERNA;NÃO PROGRAMADA;MEIO AMBIENTE;ÁRVORE OU VEGETAÇÃO	220	1	03/10/2023 11:46:44	XANGRI-LA	ATL 5	304 - ARVORE OU VEGE
12559	162	PAL16	2023-705186	04/10/2023 16:08:06	05/10/2023 10:42:00	INTERNA;NÃO PROGRAMADA;MEIO AMBIENTE;VENTO	220	9	04/10/2023 16:08:06	PORTO ALEGRE	PAL16162	311 - VENTO
12542	111	GUA	2023-704685	04/10/2023 22:49:27	05/10/2023 14:01:06	INTERNA;NÃO PROGRAMADA;MEIO AMBIENTE;VENTO	220	1	04/10/2023 22:49:27	GUAÍBA	GUA 111	311 - VENTO
12525	02	DFE	2023-703332	04/10/2023 12:52:06	05/10/2023 16:10:00	INTERNA;NÃO PROGRAMADA;MEIO AMBIENTE;VENTO	220	4	04/10/2023 12:52:06	CHUVISCA	DFE 02	311 - VENTO
16892	1211	PAL12	2023-703692	04/10/2023 15:52:01	05/10/2023 09:25:23	INTERNA;NÃO PROGRAMADA;MEIO AMBIENTE;VENTO	220	1	04/10/2023 15:52:01	PORTO ALEGRE	PAL121211	311 - VENTO
15361	8	CGU	2023-699153	03/10/2023 12:21:14	05/10/2023 13:59:47	INTERNA;NÃO PROGRAMADA;MEIO AMBIENTE;VENTO	220	1	03/10/2023 12:21:14	PIRATINI	CGU 8	311 - VENTO
16864	01515	PAL15	2023-702431	04/10/2023 10:13:34	04/10/2023 19:06:08	INTERNA;NÃO PROGRAMADA;MEIO AMBIENTE;ÁRVORE OU VEGETAÇÃO	220	1	04/10/2023 10:13:34	PORTO ALEGRE	PAL1501515	304 - ARVORE OU VEGE
16869	107	PEL1	2023-698761	03/10/2023 09:23:59	06/10/2023 02:53:45	INTERNA;NÃO PROGRAMADA;MEIO AMBIENTE;VENTO	220	1	03/10/2023 09:23:59	PELOTAS	PEL1 107	311 - VENTO
16894	2	POS	2023-700156	03/10/2023 19:42:40	04/10/2023 12:31:21	INTERNA;NÃO PROGRAMADA;MEIO AMBIENTE;DESCARGA ATMOSFÉRICA	13800	1	03/10/2023 19:42:40	PIRATINI	POS 2	303 - DESCARGA ATMO
16894	2	POS	2023-703040	04/10/2023 12:49:34	05/10/2023 10:28:37	INTERNA;NÃO PROGRAMADA;MEIO AMBIENTE;VENTO	220	1	04/10/2023 12:49:34	PIRATINI	POS 2	311 - VENTO
16876	87	PAL8	2023-699766	03/10/2023 16:38:43	04/10/2023 10:31:42	INTERNA;NÃO PROGRAMADA;MEIO AMBIENTE;VENTO	220	1	03/10/2023 16:38:43	PORTO ALEGRE	PAL8 87	311 - VENTO
16879	2	ALV	2023-700707	04/10/2023 01:08:26	04/10/2023 14:24:23	INTERNA;NÃO PROGRAMADA;MEIO AMBIENTE;VENTO	220	1	04/10/2023 01:08:26	ALVORADA	ALV 2	311 - VENTO
16869	106	PEL1	2023-699531	03/10/2023 15:16:20	05/10/2023 14:11:10	INTERNA;NÃO PROGRAMADA;MEIO AMBIENTE;VENTO	220	1	03/10/2023 15:16:20	PELOTAS	PEL1 106	311 - VENTO
16890	12	VIA 1	2023-698723	03/10/2023 09:14:34	04/10/2023 12:04:23	INTERNA;NÃO PROGRAMADA;MEIO AMBIENTE;VENTO	220	1	03/10/2023 09:14:34	VIAMAO	VIA 112	311 - VENTO
16890	11	VIA 1	2023-702483	04/10/2023 10:24:35	04/10/2023 16:54:55	INTERNA;NÃO PROGRAMADA;MEIO AMBIENTE;VENTO	220	1	04/10/2023 10:24:35	ALVORADA	VIA 111	311 - VENTO
16869	104	PEL1	2023-702558	04/10/2023 10:33:44	05/10/2023 12:35:07	INTERNA;NÃO PROGRAMADA;MEIO AMBIENTE;ÁRVORE OU VEGETAÇÃO	220	1	04/10/2023 10:33:44	PELOTAS	PEL1 104	304 - ARVORE OU VEGE
15981	2	ATS	2023-702163	04/10/2023 09:18:25	04/10/2023 10:35:25	INTERNA;NÃO PROGRAMADA;MEIO AMBIENTE;VENTO	220	1	04/10/2023 09:18:25	OSORIO	ATS 2	311 - VENTO
12553	2	PIN	2023-703846	04/10/2023 16:44:59	05/10/2023 01:03:32	INTERNA;NÃO PROGRAMADA;MEIO AMBIENTE;QUEIMA OU INCÊNDIO	220	1	04/10/2023 16:44:59	CIDREIRA	PIN 2	307 - QUEIMA OU INCEN
12541	2	ECZ	2023-700186	03/10/2023 10:57:38	08/10/2023 13:50:00	INTERNA;NÃO PROGRAMADA;MEIO AMBIENTE;ÁRVORE OU VEGETAÇÃO	13800	4	03/10/2023 10:57:38	DOM FELICIANO	ECZ 2	304 - ARVORE OU VEGE
15978	2	ATL	2023-702198	04/10/2023 09:23:06	04/10/2023 11:04:02	INTERNA;NÃO PROGRAMADA;MEIO AMBIENTE;VENTO	220	1	04/10/2023 09:23:06	CAPAO DA CANOA	ATL 2	311 - VENTO
12542	13	GUA	2023-698720	03/10/2023 09:13:38	04/10/2023 13:47:40	INTERNA;NÃO PROGRAMADA;MEIO AMBIENTE;VENTO	220	1	03/10/2023 09:13:38	GUAÍBA	GUA 13	311 - VENTO
16889	135	PAL13	2023-703016	04/10/2023 12:42:31	05/10/2023 11:29:38	INTERNA;NÃO PROGRAMADA;MEIO AMBIENTE;QUEIMA OU INCÊNDIO	220	1	04/10/2023 12:42:31	PORTO ALEGRE	PAL13135	307 - QUEIMA OU INCEN
16878	26	VIA 2	2023-699042	03/10/2023 11:26:58	04/10/2023 09:43:44	INTERNA;NÃO PROGRAMADA;MEIO AMBIENTE;VENTO	220	1	03/10/2023 11:26:58	ALVORADA	VIA 226	311 - VENTO
16867	2	CSN	2023-699805	03/10/2023 16:49:04	04/10/2023 15:09:42	INTERNA;NÃO PROGRAMADA;MEIO AMBIENTE;VENTO	220	1	03/10/2023 16:49:04	RIO GRANDE	CSN 2	311 - VENTO
15981	2	ATS	2023-700092	03/10/2023 19:19:24	04/10/2023 11:18:25	INTERNA;NÃO PROGRAMADA;MEIO AMBIENTE;VENTO	220	1	03/10/2023 19:19:24	OSORIO	ATS 2	311 - VENTO
12524	2	VAS	2023-703147	04/10/2023 13:21:48	05/10/2023 18:12:41	INTERNA;NÃO PROGRAMADA;MEIO AMBIENTE;ÁRVORE OU VEGETAÇÃO	220	1	04/10/2023 13:21:48	CERRO GRANDE DO SUL	VAS 2	304 - ARVORE OU VEGE
16890	11	VIA 1	2023-702613	04/10/2023 10:50:14	04/10/2023 17:25:53	INTERNA;NÃO PROGRAMADA;MEIO AMBIENTE;VENTO	220	1	04/10/2023 10:50:14	ALVORADA	VIA 111	311 - VENTO
16868	13	RGR1	2023-703705	04/10/2023 15:56:16	05/10/2023 10:53:04	INTERNA;NÃO PROGRAMADA;MEIO AMBIENTE;VENTO	220	1	04/10/2023 15:56:16	RIO GRANDE	RGR1 13	311 - VENTO
16866	3	CPV	2023-702465	04/10/2023 02:21:44	05/10/2023 09:10:00	INTERNA;NÃO PROGRAMADA;MEIO AMBIENTE;DESCARGA ATMOSFÉRICA	13800	50	04/10/2023 02:21:44	PANTANO GRANDE	CPV 3	303 - DESCARGA ATMO
12525	13	CAM	2023-699535	03/10/2023 12:53:07	04/10/2023 00:38:49	INTERNA;NÃO PROGRAMADA;MEIO AMBIENTE;VENTO	220	49	03/10/2023 12:53:07	CRISTAL	CAM 11	311 - VENTO
12525	17	CAM	2023-699305	03/10/2023 13:25:09	03/10/2023 19:33:25	INTERNA;NÃO PROGRAMADA;MEIO AMBIENTE;VENTO	13800	681	03/10/2023 13:25:09	CAMAQUA	CAM 17	311 - VENTO
12540	1	ELD	2023-703741	04/10/2023 15:23:51	04/10/2023 17:50:00	INTERNA;NÃO PROGRAMADA;MEIO AMBIENTE;DESCARGA ATMOSFÉRICA	13800	1276	04/10/2023 15:23:51	ELDORADO DO SUL	ELD 1	303 - DESCARGA ATMO

16866	2	CPV	2023-700643	04/10/2023 00:09:24	04/10/2023 02:12:10	INTERNA;NÃO PROGRAMADA;MEIO AMBIENTE;VENTO	13800	2275	04/10/2023 00:09:24	PANTANO GRANDE	CPV 2	311 - VENTO
12524	2	VAS	2023-700703	04/10/2023 00:56:58	04/10/2023 03:05:42	INTERNA;NÃO PROGRAMADA;MEIO AMBIENTE;DESCARGA ATMOSFÉRICA	13800	1651	04/10/2023 00:56:58	CERRO GRANDE DO SUL	VAS 2	303 - DESCARGA ATMO
12524	4	VAS	2023-701510	03/10/2023 22:46:36	04/10/2023 14:34:05	INTERNA;NÃO PROGRAMADA;MEIO AMBIENTE;VENTO	13800	185	03/10/2023 22:46:36	TAPES	VAS 3	311 - VENTO
16890	13	VIA 1	2023-701118	04/10/2023 01:08:48	04/10/2023 09:08:10	INTERNA;NÃO PROGRAMADA;MEIO AMBIENTE;ÁRVORE OU VEGETAÇÃO	13800	609	04/10/2023 01:08:48	VIAMAO	VIA 113	304 - ARVORE OU VEGE
16863	729	PAL7	2023-701171	04/10/2023 02:41:06	04/10/2023 07:57:54	INTERNA;NÃO PROGRAMADA;MEIO AMBIENTE;VENTO	220	141	04/10/2023 02:41:06	PORTO ALEGRE	PAL7 728	311 - VENTO
16893	34	PEL3	2023-700603	03/10/2023 22:44:15	04/10/2023 08:40:06	INTERNA;NÃO PROGRAMADA;MEIO AMBIENTE;VENTO	220	46	03/10/2023 22:44:15	PELOTAS	PEL3 34	311 - VENTO
16882	15	OSO1	2023-700795	04/10/2023 02:02:47	04/10/2023 06:11:26	INTERNA;NÃO PROGRAMADA;MEIO AMBIENTE;DESCARGA ATMOSFÉRICA	13800	361	04/10/2023 02:02:47	OSORIO	OSO1 15	303 - DESCARGA ATMO
16869	107	PEL1	2023-700005	03/10/2023 18:34:33	03/10/2023 19:53:10	INTERNA;NÃO PROGRAMADA;MEIO AMBIENTE;VENTO	220	858	03/10/2023 18:34:33	PELOTAS	PEL1 107	311 - VENTO
16872	4	QUI	2023-701789	04/10/2023 07:15:42	04/10/2023 21:55:00	INTERNA;NÃO PROGRAMADA;MEIO AMBIENTE;VENTO	13800	466	04/10/2023 07:15:42	RIO GRANDE	QUI 4	311 - VENTO
12525	14	CAM	2023-700812	04/10/2023 00:22:27	04/10/2023 21:30:00	INTERNA;NÃO PROGRAMADA;MEIO AMBIENTE;DESCARGA ATMOSFÉRICA	220	119	04/10/2023 00:22:27	CAMAQUA	CAM 18	303 - DESCARGA ATMO
12571	4	SLO	2023-701240	04/10/2023 06:01:18	04/10/2023 10:15:00	INTERNA;NÃO PROGRAMADA;MEIO AMBIENTE;ÁRVORE OU VEGETAÇÃO	13800	175	04/10/2023 06:01:18	SAO LOURENCO DO SUL	SLO 6	304 - ARVORE OU VEGE
12571	6	SLO	2023-700339	03/10/2023 20:50:11	04/10/2023 12:13:03	INTERNA;NÃO PROGRAMADA;MEIO AMBIENTE;DESCARGA ATMOSFÉRICA	13800	58	03/10/2023 20:50:11	SAO LOURENCO DO SUL	SLO 6	303 - DESCARGA ATMO
16890	18	VIA 1	2023-702437	05/10/2023 12:33:39	05/10/2023 13:02:20	INTERNA;NÃO PROGRAMADA;MEIO AMBIENTE;ÁRVORE OU VEGETAÇÃO	220	60	04/10/2023 10:15:55	VIAMAO	VIA 118	304 - ARVORE OU VEGE
16866	3	CPV	2023-703416	04/10/2023 14:22:00	04/10/2023 15:02:11	INTERNA;NÃO PROGRAMADA;MEIO AMBIENTE;ÁRVORE OU VEGETAÇÃO	13800	45	04/10/2023 14:22:00	PANTANO GRANDE	CPV 3	304 - ARVORE OU VEGE
12574	1	ASA	2023-703405	04/10/2023 14:30:00	04/10/2023 16:44:07	INTERNA;NÃO PROGRAMADA;MEIO AMBIENTE;EROSÃO	220	58	04/10/2023 14:30:00	TORRES	ASA 1	306 - EROSAO
12574	6	TOR	2023-699275	03/10/2023 09:42:21	03/10/2023 16:27:01	INTERNA;NÃO PROGRAMADA;MEIO AMBIENTE;ÁRVORE OU VEGETAÇÃO	13800	195	03/10/2023 09:42:21	MAMPITUBA	TOR 6	304 - ARVORE OU VEGE
16875	18	PAL1	2023-701035	04/10/2023 05:10:26	04/10/2023 08:19:13	INTERNA;NÃO PROGRAMADA;MEIO AMBIENTE;ÁRVORE OU VEGETAÇÃO	13800	1480	04/10/2023 05:10:26	PORTO ALEGRE	PAL1 18	304 - ARVORE OU VEGE
12524	3	VAS	2023-701944	04/10/2023 02:59:49	04/10/2023 17:11:02	INTERNA;NÃO PROGRAMADA;MEIO AMBIENTE;VENTO	13800	52	04/10/2023 02:59:49	TAPES	VAS 3	311 - VENTO
12525	17	CAM	2023-701316	04/10/2023 06:25:23	04/10/2023 14:11:23	INTERNA;NÃO PROGRAMADA;MEIO AMBIENTE;DESCARGA ATMOSFÉRICA	13800	120	04/10/2023 06:25:23	CAMAQUA	CAM 17	303 - DESCARGA ATMO
12525	04	DFE	2023-701468	04/10/2023 02:33:36	05/10/2023 23:18:32	INTERNA;NÃO PROGRAMADA;MEIO AMBIENTE;DESCARGA ATMOSFÉRICA	13800	67	04/10/2023 02:33:36	DOM FELICIANO	DFE 04	303 - DESCARGA ATMO
12524	2	VAS	2023-705234	04/10/2023 18:10:12	05/10/2023 15:48:10	INTERNA;NÃO PROGRAMADA;MEIO AMBIENTE;ÁRVORE OU VEGETAÇÃO	13800	6	04/10/2023 18:10:12	BARAO DO TRIUNFO	VAS 2	304 - ARVORE OU VEGE
12547	7	PMR	2023-702064	04/10/2023 08:16:04	04/10/2023 18:20:43	INTERNA;NÃO PROGRAMADA;MEIO AMBIENTE;VENTO	13800	35	04/10/2023 08:16:04	CAPAO DA CANOA	ATL 5	311 - VENTO
12571	4	SLO	2023-701930	03/10/2023 14:03:52	04/10/2023 10:51:50	INTERNA;NÃO PROGRAMADA;MEIO AMBIENTE;DESCARGA ATMOSFÉRICA	13800	62	03/10/2023 14:03:52	SAO LOURENCO DO SUL	SLO 4	303 - DESCARGA ATMO
16891	106	PAL10	2023-701220	04/10/2023 06:31:12	04/10/2023 10:39:00	INTERNA;NÃO PROGRAMADA;MEIO AMBIENTE;ÁRVORE OU VEGETAÇÃO	13800	264	04/10/2023 06:31:12	PORTO ALEGRE	PAL10106	304 - ARVORE OU VEGE
12525	02	DFE	2023-703029	04/10/2023 12:36:58	06/10/2023 13:10:00	INTERNA;NÃO PROGRAMADA;MEIO AMBIENTE;DESCARGA ATMOSFÉRICA	13800	47	04/10/2023 12:36:58	CHUVISCA	DFE 02	303 - DESCARGA ATMO
16866	1	ARE	2023-699304	03/10/2023 13:01:00	04/10/2023 11:10:17	INTERNA;NÃO PROGRAMADA;MEIO AMBIENTE;VENTO	220	65	03/10/2023 13:01:00	ARROIO DOS RATOS	ARE 1	311 - VENTO
12575	6	TRA	2023-700599	04/10/2023 06:33:57	04/10/2023 08:27:00	INTERNA;NÃO PROGRAMADA;MEIO AMBIENTE;ÁRVORE OU VEGETAÇÃO	220	31	03/10/2023 23:34:08	TRAMANDAI	TRA 6	304 - ARVORE OU VEGE
12524	5	VAS	2023-703850	04/10/2023 16:45:11	06/10/2023 21:32:00	INTERNA;NÃO PROGRAMADA;MEIO AMBIENTE;VENTO	220	37	04/10/2023 16:45:11	BARRA DO RIBEIRO	VAS 5	311 - VENTO
16866	4	ARE	2023-702759	04/10/2023 11:20:56	06/10/2023 10:18:39	INTERNA;NÃO PROGRAMADA;MEIO AMBIENTE;VENTO	220	1	04/10/2023 11:20:56	BUTIA	ARE 4	311 - VENTO
15361	8	CGU	2023-703358	03/10/2023 22:59:08	04/10/2023 17:53:19	INTERNA;NÃO PROGRAMADA;MEIO AMBIENTE;DESCARGA ATMOSFÉRICA	13800	10	03/10/2023 22:59:08	CANGUCU	CGU 8	303 - DESCARGA ATMO
16879	2	ALV	2023-700595	03/10/2023 19:59:18	04/10/2023 01:27:28	INTERNA;NÃO PROGRAMADA;MEIO AMBIENTE;VENTO	220	51	03/10/2023 19:59:18	ALVORADA	ALV 2	311 - VENTO
16893	03	MRE	2023-699360	03/10/2023 13:40:49	03/10/2023 20:50:47	INTERNA;NÃO PROGRAMADA;MEIO AMBIENTE;VENTO	220	11	03/10/2023 13:40:49	PELOTAS	MRE 03	311 - VENTO
16892	1212	PAL12	2023-700184	03/10/2023 19:52:26	03/10/2023 23:25:31	INTERNA;NÃO PROGRAMADA;MEIO AMBIENTE;ÁRVORE OU VEGETAÇÃO	220	75	03/10/2023 19:52:26	PORTO ALEGRE	PAL121212	304 - ARVORE OU VEGE
12576	5	UPME	2023-700507	03/10/2023 22:41:26	04/10/2023 16:27:39	INTERNA;NÃO PROGRAMADA;MEIO AMBIENTE;DESCARGA ATMOSFÉRICA	13800	4	03/10/2023 22:41:26	PINHEIRO MACHADO	UPME 4	303 - DESCARGA ATMO
12525	18	CAM	2023-702363	04/10/2023 09:58:32	06/10/2023 12:48:33	INTERNA;NÃO PROGRAMADA;MEIO AMBIENTE;VENTO	13800	7	04/10/2023 09:58:32	ARAMBARE	CAM 18	311 - VENTO
12574	6	TOR	2023-704377	04/10/2023 18:37:25	04/10/2023 22:00:08	INTERNA;NÃO PROGRAMADA;MEIO AMBIENTE;VENTO	220	20	04/10/2023 18:37:25	MAMPITUBA	TOR 6	311 - VENTO
12553	2	PIN	2023-703686	04/10/2023 13:17:58	04/10/2023 17:45:52	INTERNA;NÃO PROGRAMADA;MEIO AMBIENTE;VENTO	220	53	04/10/2023 13:17:58	CIDREIRA	PIN 2	311 - VENTO
16872	5	QUI	2023-703343	04/10/2023 14:08:47	04/10/2023 16:49:46	INTERNA;NÃO PROGRAMADA;MEIO AMBIENTE;EROSÃO	220	1	04/10/2023 14:08:47	RIO GRANDE	QUI 6	306 - EROSAO
16878	26	VIA 2	2023-701004	04/10/2023 04:35:01	04/10/2023 14:57:46	INTERNA;NÃO PROGRAMADA;MEIO AMBIENTE;VENTO	220	1	04/10/2023 04:35:01	ALVORADA	VIA 226	311 - VENTO

RELATÓRIO DE INTERRUÇÃO EM SITUAÇÃO DE EMERGÊNCIA ISE 17.2023 – CEEE EQTL



15361	01	MRE	2023-700423	03/10/2023 21:52:17	04/10/2023 10:27:28	INTERNA;NÃO PROGRAMADA;MEIO AMBIENTE;VENTO	13800	3	03/10/2023 21:52:17	CANGUCU	MRE 01	311 - VENTO
16891	108	PAL10	2023-704579	04/10/2023 20:55:50	05/10/2023 15:07:24	INTERNA;NÃO PROGRAMADA;MEIO AMBIENTE;VENTO	220	1	04/10/2023 20:55:50	PORTO ALEGRE	PAL10108	311 - VENTO
15977	1	ASA	2023-698801	03/10/2023 09:44:16	03/10/2023 18:46:37	INTERNA;NÃO PROGRAMADA;MEIO AMBIENTE;VENTO	220	21	03/10/2023 09:44:16	ARROIO DO SAL	ASA 1	311 - VENTO
12541	2	ECZ	2023-706452	04/10/2023 09:25:13	05/10/2023 23:45:06	INTERNA;NÃO PROGRAMADA;MEIO AMBIENTE;VENTO	13800	10	04/10/2023 09:25:13	ENCRUZILHADA DO SUL	ECZ 2	311 - VENTO
12571	5	SLO	2023-699661	03/10/2023 09:24:45	03/10/2023 18:50:43	INTERNA;NÃO PROGRAMADA;MEIO AMBIENTE;ÁRVORE OU VEGETAÇÃO	13800	9	03/10/2023 09:24:45	TURUCU	SLO 5	304 - ARVORE OU VEGE
12571	5	SLO	2023-702762	04/10/2023 11:22:55	06/10/2023 09:14:16	INTERNA;NÃO PROGRAMADA;MEIO AMBIENTE;VENTO	13800	9	04/10/2023 11:22:55	TURUCU	SLO 5	311 - VENTO
12546	3	MOS	2023-701501	04/10/2023 07:31:46	05/10/2023 13:43:28	INTERNA;NÃO PROGRAMADA;MEIO AMBIENTE;VENTO	13800	7	04/10/2023 07:31:46	MOSTARDAS	MOS 3	311 - VENTO
12525	04	DFE	2023-702277	04/10/2023 09:42:42	06/10/2023 01:49:25	INTERNA;NÃO PROGRAMADA;MEIO AMBIENTE;VENTO	220	4	04/10/2023 09:42:42	DOM FELICIANO	DFE 04	311 - VENTO
16866	2	CPV	2023-700643	04/10/2023 12:40:57	04/10/2023 15:24:36	INTERNA;NÃO PROGRAMADA;MEIO AMBIENTE;VENTO	13800	13	04/10/2023 00:09:24	PANTANO GRANDE	CPV 2	311 - VENTO
16892	121	PAL12	2023-703351	04/10/2023 14:10:37	05/10/2023 11:39:27	INTERNA;NÃO PROGRAMADA;MEIO AMBIENTE;ÁRVORE OU VEGETAÇÃO	220	1	04/10/2023 14:10:37	PORTO ALEGRE	PAL12121	304 - ARVORE OU VEGE
16872	4	QUI	2023-699178	03/10/2023 12:41:37	04/10/2023 12:49:37	INTERNA;NÃO PROGRAMADA;MEIO AMBIENTE;VENTO	220	1	03/10/2023 12:41:37	RIO GRANDE	QUI 4	311 - VENTO
16890	16	VIA 1	2023-698998	03/10/2023 11:06:03	04/10/2023 11:12:05	INTERNA;NÃO PROGRAMADA;MEIO AMBIENTE;VENTO	220	1	03/10/2023 11:06:03	VIAMAO	VIA 116	311 - VENTO
12525	11	CAM	2023-702860	04/10/2023 09:56:56	04/10/2023 20:36:09	INTERNA;NÃO PROGRAMADA;MEIO AMBIENTE;ÁRVORE OU VEGETAÇÃO	220	5	04/10/2023 09:56:56	CRISTAL	CAM 11	304 - ARVORE OU VEGE
12540	2	ELD	2023-704641	04/10/2023 22:00:19	05/10/2023 18:23:59	INTERNA;NÃO PROGRAMADA;MEIO AMBIENTE;VENTO	220	1	04/10/2023 22:00:19	ELDORADO DO SUL	ELD 2	311 - VENTO
16882	15	OSO1	2023-701582	04/10/2023 07:44:37	04/10/2023 14:25:32	INTERNA;NÃO PROGRAMADA;MEIO AMBIENTE;VENTO	220	1	04/10/2023 07:44:37	MAQUINE	TAR 3	311 - VENTO
15981	2	ATS	2023-700142	03/10/2023 19:36:04	04/10/2023 10:55:56	INTERNA;NÃO PROGRAMADA;MEIO AMBIENTE;VENTO	220	1	03/10/2023 19:36:04	OSORIO	ATS 2	311 - VENTO
16890	11	VIA 1	2023-700262	03/10/2023 20:33:17	04/10/2023 16:24:29	INTERNA;NÃO PROGRAMADA;MEIO AMBIENTE;VENTO	220	1	03/10/2023 20:33:17	ALVORADA	VIA 111	311 - VENTO
16862	00209	ALV02	2023-699223	03/10/2023 13:01:47	04/10/2023 10:36:31	INTERNA;NÃO PROGRAMADA;MEIO AMBIENTE;VENTO	220	1	03/10/2023 13:01:47	ALVORADA	ALV0200209	311 - VENTO
16877	135	PAL13	2023-704400	04/10/2023 19:24:15	05/10/2023 12:34:23	INTERNA;NÃO PROGRAMADA;MEIO AMBIENTE;VENTO	220	1	04/10/2023 19:24:15	PORTO ALEGRE	PAL13135	311 - VENTO
16895	2002	PAL20	2023-699364	03/10/2023 14:03:15	03/10/2023 22:34:09	INTERNA;NÃO PROGRAMADA;MEIO AMBIENTE;DESCARGA ATMOSFÉRICA	220	1	03/10/2023 14:03:15	PORTO ALEGRE	PAL202002	303 - DESCARGA ATMO
12570	1	SAO	2023-699589	03/10/2023 15:37:44	04/10/2023 15:54:13	INTERNA;NÃO PROGRAMADA;MEIO AMBIENTE;DESCARGA ATMOSFÉRICA	220	5	03/10/2023 15:37:44	SANTO ANTONIO DA PATRULHA	SAO 1	303 - DESCARGA ATMO
15361	6	CGU	2023-703481	04/10/2023 14:49:25	06/10/2023 10:27:34	INTERNA;NÃO PROGRAMADA;MEIO AMBIENTE;DESCARGA ATMOSFÉRICA	220	1	04/10/2023 14:49:25	PIRATINI	CGU 6	303 - DESCARGA ATMO
12542	13	GUA	2023-704575	04/10/2023 11:04:59	05/10/2023 18:43:47	INTERNA;NÃO PROGRAMADA;MEIO AMBIENTE;DESCARGA ATMOSFÉRICA	13800	6	04/10/2023 20:52:57	GUAÍBA	GUA 13	303 - DESCARGA ATMO
16878	26	VIA 2	2023-703487	04/10/2023 14:51:37	05/10/2023 12:43:21	INTERNA;NÃO PROGRAMADA;MEIO AMBIENTE;VENTO	220	1	04/10/2023 14:51:37	ALVORADA	VIA 226	311 - VENTO
16867	4	CSN	2023-699391	03/10/2023 14:11:07	04/10/2023 09:01:43	INTERNA;NÃO PROGRAMADA;MEIO AMBIENTE;VENTO	220	1	03/10/2023 14:11:07	RIO GRANDE	CSN 4	311 - VENTO
15978	2	ATL	2023-702207	04/10/2023 09:29:44	04/10/2023 11:00:37	INTERNA;NÃO PROGRAMADA;MEIO AMBIENTE;VENTO	220	1	04/10/2023 09:29:44	CAPAO DA CANOA	ATL 2	311 - VENTO
12524	5	VAS	2023-704190	04/10/2023 16:57:47	04/10/2023 21:47:59	INTERNA;NÃO PROGRAMADA;MEIO AMBIENTE;VENTO	220	2	04/10/2023 16:57:47	TAPES	VAS 5	311 - VENTO
12553	2	PIN	2023-703769	04/10/2023 16:18:26	05/10/2023 01:39:14	INTERNA;NÃO PROGRAMADA;MEIO AMBIENTE;DESCARGA ATMOSFÉRICA	220	1	04/10/2023 16:18:26	CIDREIRA	PIN 2	303 - DESCARGA ATMO
15361	10	CGU	2023-704410	04/10/2023 19:11:52	06/10/2023 20:45:00	INTERNA;NÃO PROGRAMADA;MEIO AMBIENTE;DESCARGA ATMOSFÉRICA	220	1	04/10/2023 19:11:52	CANGUCU	CGU 10	303 - DESCARGA ATMO
15977	2	ASA	2023-699555	03/10/2023 15:18:15	03/10/2023 19:21:00	INTERNA;NÃO PROGRAMADA;MEIO AMBIENTE;VENTO	220	1	03/10/2023 15:18:15	ARROIO DO SAL	ASA 2	311 - VENTO
16893	01	MRE	2023-703988	05/10/2023 08:31:35	05/10/2023 08:45:21	INTERNA;NÃO PROGRAMADA;MEIO AMBIENTE;ÁRVORE OU VEGETAÇÃO	220	1	04/10/2023 17:15:43	PELOTAS	MRE 01	304 - ARVORE OU VEGE
12575	4	TRA	2023-699146	03/10/2023 12:21:50	03/10/2023 14:12:46	INTERNA;NÃO PROGRAMADA;MEIO AMBIENTE;VENTO	220	1	03/10/2023 12:21:50	IMBE	TRA 4	311 - VENTO
12571	5	SLO	2023-699481	03/10/2023 14:07:34	03/10/2023 18:00:00	INTERNA;NÃO PROGRAMADA;MEIO AMBIENTE;ÁRVORE OU VEGETAÇÃO	220	3	03/10/2023 14:07:34	SAO LOURENCO DO SUL	SLO 5	304 - ARVORE OU VEGE
16888	215	RGR2	2023-699294	03/10/2023 13:33:02	05/10/2023 11:09:12	INTERNA;NÃO PROGRAMADA;MEIO AMBIENTE;VENTO	220	1	03/10/2023 13:33:02	RIO GRANDE	RGR2 215	311 - VENTO
16869	103	PEL1	2023-700006	03/10/2023 18:36:46	04/10/2023 14:41:04	INTERNA;NÃO PROGRAMADA;MEIO AMBIENTE;VENTO	220	1	03/10/2023 18:36:46	PELOTAS	PEL1 103	311 - VENTO
15978	5	ATL	2023-700309	03/10/2023 20:55:06	04/10/2023 14:45:56	INTERNA;NÃO PROGRAMADA;MEIO AMBIENTE;VENTO	220	1	03/10/2023 20:55:06	XANGRI-LA	ATL 5	311 - VENTO
16873	5	TAR	2023-702644	04/10/2023 10:53:29	04/10/2023 14:37:27	INTERNA;NÃO PROGRAMADA;MEIO AMBIENTE;VENTO	220	1	04/10/2023 10:53:29	TRES CACHOEIRAS	TAR 5	311 - VENTO
16876	88	PAL8	2023-699108	03/10/2023 11:57:15	03/10/2023 22:49:37	INTERNA;NÃO PROGRAMADA;MEIO AMBIENTE;VENTO	220	1	03/10/2023 11:57:15	PORTO ALEGRE	PAL8 88	311 - VENTO
16867	3	CSN	2023-706914	03/10/2023 16:10:55	11/10/2023 07:08:14	INTERNA;NÃO PROGRAMADA;MEIO AMBIENTE;VENTO	220	1	03/10/2023 16:10:55	RIO GRANDE	CSN 3	311 - VENTO

12525	11	CAM	2023-702840	04/10/2023 09:28:05	08/10/2023 10:42:40	INTERNA;NÃO PROGRAMADA;MEIO AMBIENTE;DESCARGA ATMOSFÉRICA	13800	1	04/10/2023 09:28:05	CAMAQUA	CAM 11	303 - DESCARGA ATMO
16876	85	PAL8	2023-702078	04/10/2023 09:02:36	04/10/2023 16:37:53	INTERNA;NÃO PROGRAMADA;MEIO AMBIENTE;VENTO	220	1	04/10/2023 09:02:36	PORTO ALEGRE	PAL8 85	311 - VENTO
12524	3	VAS	2023-704035	04/10/2023 17:28:55	05/10/2023 18:34:32	INTERNA;NÃO PROGRAMADA;MEIO AMBIENTE;VENTO	220	1	04/10/2023 17:28:55	TAPES	VAS 3	311 - VENTO
16869	107	PEL1	2023-704025	04/10/2023 17:27:24	05/10/2023 15:06:00	INTERNA;NÃO PROGRAMADA;MEIO AMBIENTE;VENTO	220	1	04/10/2023 17:27:24	PELOTAS	PEL1 107	311 - VENTO
16878	25	VIA 2	2023-700875	04/10/2023 02:31:10	04/10/2023 11:41:13	INTERNA;NÃO PROGRAMADA;MEIO AMBIENTE;VENTO	13800	1641	04/10/2023 02:31:10	ALVORADA	VIA 225	311 - VENTO
15361	6	CGU	2023-700415	03/10/2023 21:44:58	04/10/2023 14:03:59	INTERNA;NÃO PROGRAMADA;MEIO AMBIENTE;DESCARGA ATMOSFÉRICA	220	3	03/10/2023 21:45:35	PIRATINI	CGU 6	303 - DESCARGA ATMO
16873	4	TAR	2023-699070	03/10/2023 10:38:40	03/10/2023 14:48:35	INTERNA;NÃO PROGRAMADA;MEIO AMBIENTE;ÁRVORE OU VEGETAÇÃO	13800	420	03/10/2023 10:38:40	TRES FORQUILHAS	TAR 4	304 - ARVORE OU VEGE
16866	2	CPV	2023-700643	05/10/2023 10:41:32	05/10/2023 10:44:56	INTERNA;NÃO PROGRAMADA;MEIO AMBIENTE;VENTO	13800	2276	04/10/2023 00:09:24	PANTANO GRANDE	CPV 2	311 - VENTO
16866	3	CPV	2023-700643	04/10/2023 02:14:17	04/10/2023 15:30:00	INTERNA;NÃO PROGRAMADA;MEIO AMBIENTE;VENTO	13800	1355	04/10/2023 00:09:24	PANTANO GRANDE	CPV 2	311 - VENTO
16866	2	CPV	2023-700643	04/10/2023 02:14:17	04/10/2023 09:17:42	INTERNA;NÃO PROGRAMADA;MEIO AMBIENTE;VENTO	13800	218	04/10/2023 00:09:24	PANTANO GRANDE	CPV 2	311 - VENTO
12541	2	ECZ	2023-702776	04/10/2023 10:28:38	05/10/2023 12:32:00	INTERNA;NÃO PROGRAMADA;MEIO AMBIENTE;DESCARGA ATMOSFÉRICA	13800	17	04/10/2023 10:28:38	ENCRUZILHADA DO SUL	ECZ 2	303 - DESCARGA ATMO
16882	11	OSO1	2023-701292	04/10/2023 12:40:13	04/10/2023 14:41:47	INTERNA;NÃO PROGRAMADA;MEIO AMBIENTE;VENTO	13800	479	04/10/2023 03:38:26	OSORIO	OSO1 11	311 - VENTO
16882	15	OSO1	2023-700795	04/10/2023 08:34:04	04/10/2023 08:38:59	INTERNA;NÃO PROGRAMADA;MEIO AMBIENTE;DESCARGA ATMOSFÉRICA	13800	361	04/10/2023 02:02:47	OSORIO	OSO1 15	303 - DESCARGA ATMO
16872	4	QUI	2023-699172	03/10/2023 12:20:42	03/10/2023 22:11:20	INTERNA;NÃO PROGRAMADA;MEIO AMBIENTE;VENTO	220	106	03/10/2023 12:20:42	RIO GRANDE	QUI 4	311 - VENTO
16891	106	PAL10	2023-701220	04/10/2023 06:31:12	04/10/2023 07:06:34	INTERNA;NÃO PROGRAMADA;MEIO AMBIENTE;ÁRVORE OU VEGETAÇÃO	13800	682	04/10/2023 06:31:12	PORTO ALEGRE	PAL10106	304 - ARVORE OU VEGE
12525	13	CAM	2023-702859	04/10/2023 08:32:24	04/10/2023 19:45:02	INTERNA;NÃO PROGRAMADA;MEIO AMBIENTE;DESCARGA ATMOSFÉRICA	13800	118	04/10/2023 08:32:24	CRISTAL	CAM 13	303 - DESCARGA ATMO
12546	4	MOS	2023-704135	04/10/2023 16:30:44	04/10/2023 21:47:31	INTERNA;NÃO PROGRAMADA;MEIO AMBIENTE;VENTO	13800	60	04/10/2023 16:30:44	MOSTARDAS	MOS 4	311 - VENTO
16894	3	AGR	2023-701509	03/10/2023 23:59:08	04/10/2023 14:10:07	INTERNA;NÃO PROGRAMADA;MEIO AMBIENTE;VENTO	13800	33	03/10/2023 23:59:08	ARROIO GRANDE	AGR 3	311 - VENTO
16869	102	PEL1	2023-700157	03/10/2023 19:42:49	04/10/2023 22:58:00	INTERNA;NÃO PROGRAMADA;MEIO AMBIENTE;VENTO	13800	61	03/10/2023 19:42:49	PELOTAS	PEL1 102	311 - VENTO
15361	6	CGU	2023-702721	04/10/2023 08:15:24	04/10/2023 19:20:44	INTERNA;NÃO PROGRAMADA;MEIO AMBIENTE;DESCARGA ATMOSFÉRICA	13800	31	04/10/2023 08:15:24	CANGUCU	CGU 6	303 - DESCARGA ATMO
12525	03	DFE	2023-700565	03/10/2023 21:59:37	05/10/2023 13:55:37	INTERNA;NÃO PROGRAMADA;MEIO AMBIENTE;DESCARGA ATMOSFÉRICA	13800	41	03/10/2023 21:59:37	DOM FELICIANO	DFE 03	303 - DESCARGA ATMO
16893	04	MRE	2023-704629	04/10/2023 11:26:22	05/10/2023 00:00:40	INTERNA;NÃO PROGRAMADA;MEIO AMBIENTE;ÁRVORE OU VEGETAÇÃO	220	136	04/10/2023 18:19:15	MORRO REDONDO	MRE 04	304 - ARVORE OU VEGE
16889	09	RIN	2023-701956	04/10/2023 01:47:54	04/10/2023 11:10:22	INTERNA;NÃO PROGRAMADA;MEIO AMBIENTE;ÁRVORE OU VEGETAÇÃO	13800	26	04/10/2023 01:47:54	PORTO ALEGRE	RIN 09	304 - ARVORE OU VEGE
16893	03	MRE	2023-700355	03/10/2023 20:13:40	04/10/2023 09:12:09	INTERNA;NÃO PROGRAMADA;MEIO AMBIENTE;VENTO	13800	24	03/10/2023 20:13:40	PELOTAS	MRE 03	311 - VENTO
16884	13	MDE	2023-702386	04/10/2023 10:58:00	04/10/2023 12:11:47	INTERNA;NÃO PROGRAMADA;MEIO AMBIENTE;DESCARGA ATMOSFÉRICA	13800	54	04/10/2023 05:41:06	PORTO ALEGRE	MDE 13	303 - DESCARGA ATMO
16008	4	TAI	2023-701580	03/10/2023 22:20:37	04/10/2023 10:27:56	INTERNA;NÃO PROGRAMADA;MEIO AMBIENTE;VENTO	13800	13	03/10/2023 22:20:37	RIO GRANDE	TAI 4	311 - VENTO
12575	1	TRA	2023-699982	03/10/2023 15:19:32	03/10/2023 19:57:53	INTERNA;NÃO PROGRAMADA;MEIO AMBIENTE;VENTO	220	52	03/10/2023 15:19:32	TRAMANDAI	TRA 1	311 - VENTO
16894	3	POS	2023-698958	03/10/2023 10:49:36	05/10/2023 19:17:25	INTERNA;NÃO PROGRAMADA;MEIO AMBIENTE;VENTO	13800	1	03/10/2023 10:49:36	ARROIO GRANDE	POS 3	311 - VENTO
16892	123	PAL12	2023-700718	03/10/2023 19:17:43	04/10/2023 09:05:00	INTERNA;NÃO PROGRAMADA;MEIO AMBIENTE;VENTO	220	36	03/10/2023 19:17:43	PORTO ALEGRE	PAL12123	311 - VENTO
16893	33	PEL3	2023-700434	03/10/2023 22:02:00	04/10/2023 18:45:00	INTERNA;NÃO PROGRAMADA;MEIO AMBIENTE;ÁRVORE OU VEGETAÇÃO	13800	37	03/10/2023 22:02:00	CAPAO DO LEAO	PEL3 33	304 - ARVORE OU VEGE
12539	10	DPE	2023-701858	03/10/2023 12:56:32	06/10/2023 19:47:45	INTERNA;NÃO PROGRAMADA;MEIO AMBIENTE;VENTO	13800	28	03/10/2023 12:56:32	LAVRAS DO SUL	BAG2 22	311 - VENTO
12570	6	SAO	2023-704654	04/10/2023 22:18:32	05/10/2023 09:12:44	INTERNA;NÃO PROGRAMADA;MEIO AMBIENTE;EROSÃO	220	22	04/10/2023 22:18:32	CARAA	SAO 6	306 - EROSAO
15985	1	CHA2	2023-701726	04/10/2023 07:44:43	04/10/2023 10:05:48	INTERNA;NÃO PROGRAMADA;MEIO AMBIENTE;DESCARGA ATMOSFÉRICA	13800	31	04/10/2023 07:44:43	CHARQUEADAS	CHA2 1	303 - DESCARGA ATMO
12553	5	PIN	2023-702854	04/10/2023 11:47:19	04/10/2023 18:51:38	INTERNA;NÃO PROGRAMADA;MEIO AMBIENTE;VENTO	220	1	04/10/2023 11:47:19	PALMARES DO SUL	PIN 5	311 - VENTO
12525	14	CAM	2023-704472	04/10/2023 19:48:36	05/10/2023 03:10:05	INTERNA;NÃO PROGRAMADA;MEIO AMBIENTE;VENTO	220	96	04/10/2023 19:48:36	CAMAQUA	CAM 14	311 - VENTO
16879	2	ALV	2023-699571	03/10/2023 15:27:19	04/10/2023 16:48:11	INTERNA;NÃO PROGRAMADA;MEIO AMBIENTE;VENTO	220	1	03/10/2023 15:27:19	ALVORADA	ALV 2	311 - VENTO
12524	2	VAS	2023-702745	04/10/2023 11:12:38	04/10/2023 17:53:49	INTERNA;NÃO PROGRAMADA;MEIO AMBIENTE;DESCARGA ATMOSFÉRICA	220	11	04/10/2023 11:12:38	SENTINELA DO SUL	VAS 2	303 - DESCARGA ATMO
16893	04	MRE	2023-702401	04/10/2023 08:23:16	04/10/2023 15:39:46	INTERNA;NÃO PROGRAMADA;MEIO AMBIENTE;DESCARGA ATMOSFÉRICA	220	14	04/10/2023 08:23:16	MORRO REDONDO	MRE 04	303 - DESCARGA ATMO
12570	6	SAO	2023-699847	03/10/2023 15:44:35	04/10/2023 01:31:46	INTERNA;NÃO PROGRAMADA;MEIO AMBIENTE;VENTO	220	18	03/10/2023 15:44:35	SANTO ANTONIO DA PATRULHA	SAO 6	311 - VENTO

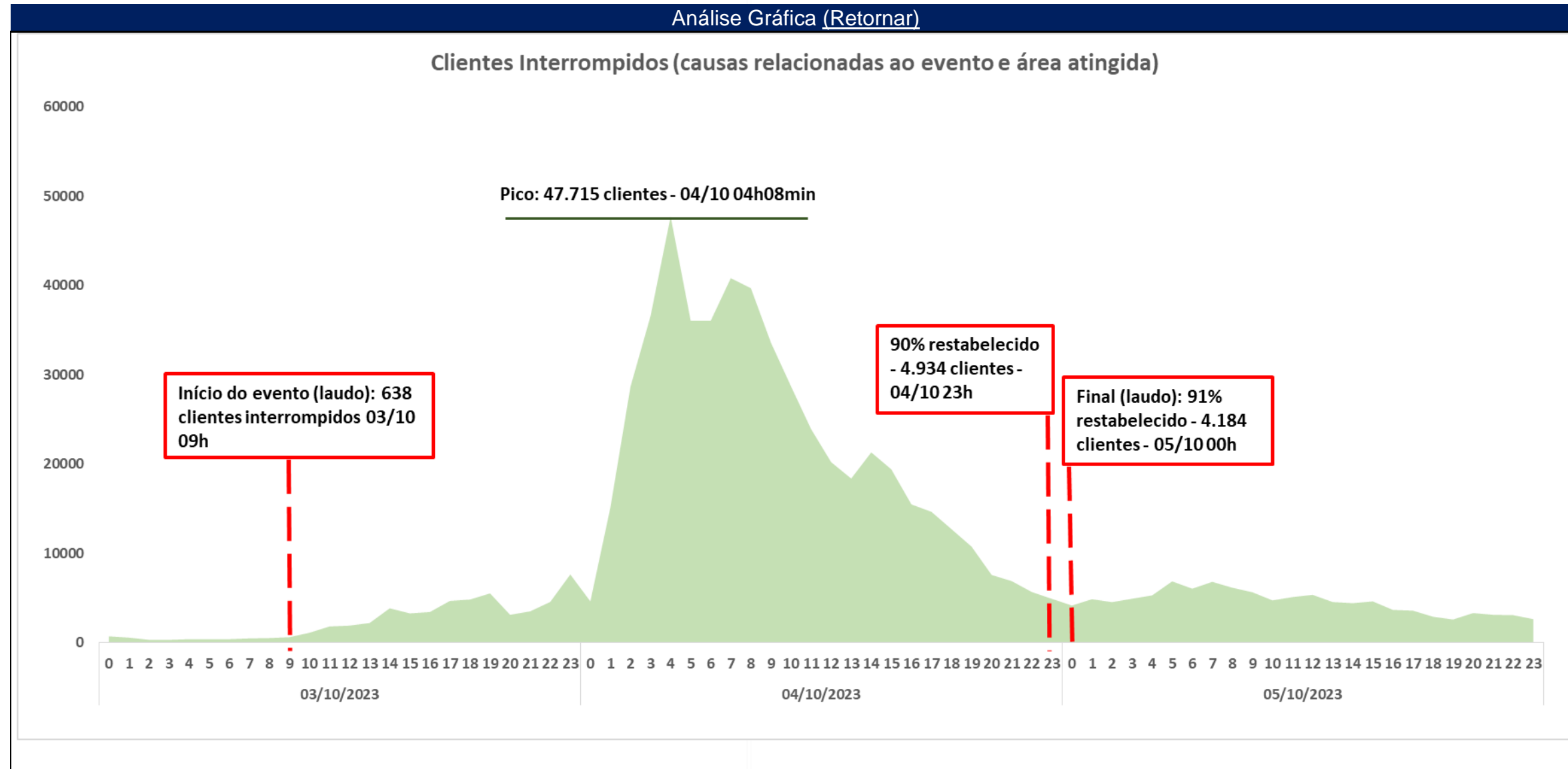
RELATÓRIO DE INTERRUÇÃO EM SITUAÇÃO DE EMERGÊNCIA ISE 17.2023 – CEEE EQTL



16867	3	CSN	2023-699130	03/10/2023 12:09:19	04/10/2023 11:04:00	INTERNA;NÃO PROGRAMADA;MEIO AMBIENTE;DESCARGA ATMOSFÉRICA	220	45	03/10/2023 12:09:19	RIO GRANDE	CSN 3	303 - DESCARGA ATMO
12524	2	VAS	2023-704314	04/10/2023 16:26:05	04/10/2023 23:35:19	INTERNA;NÃO PROGRAMADA;MEIO AMBIENTE;ÁRVORE OU VEGETAÇÃO	13800	4	04/10/2023 16:26:05	SENTINELA DO SUL	VAS 2	304 - ARVORE OU VEGE
16894	2	AGR	2023-702779	04/10/2023 09:50:48	04/10/2023 12:45:40	INTERNA;NÃO PROGRAMADA;MEIO AMBIENTE;DESCARGA ATMOSFÉRICA	13800	11	04/10/2023 09:50:48	HERVAL	AGR 2	303 - DESCARGA ATMO
16873	3	TAR	2023-699774	03/10/2023 16:38:01	04/10/2023 11:51:49	INTERNA;NÃO PROGRAMADA;MEIO AMBIENTE;VENTO	220	1	03/10/2023 16:38:01	MAQUINE	TAR 3	311 - VENTO
16865	55	PEL5	2023-699988	03/10/2023 18:27:55	04/10/2023 15:29:30	INTERNA;NÃO PROGRAMADA;MEIO AMBIENTE;VENTO	220	1	03/10/2023 18:27:55	PELOTAS	PEL5 55	311 - VENTO
12571	4	SLO	2023-704352	04/10/2023 17:09:48	05/10/2023 20:26:28	INTERNA;NÃO PROGRAMADA;MEIO AMBIENTE;ÁRVORE OU VEGETAÇÃO	220	1	04/10/2023 17:09:48	SAO LOURENCO DO SUL	SLO 4	304 - ARVORE OU VEGE
12576	2	AGR	2023-700550	03/10/2023 23:02:18	04/10/2023 20:10:18	INTERNA;NÃO PROGRAMADA;MEIO AMBIENTE;DESCARGA ATMOSFÉRICA	13800	19	03/10/2023 23:02:18	PEDRAS ALTAS	UPME 2	303 - DESCARGA ATMO
12559	163	PAL16	2023-703486	04/10/2023 14:51:28	04/10/2023 21:31:20	INTERNA;NÃO PROGRAMADA;MEIO AMBIENTE;VENTO	220	1	04/10/2023 14:51:28	PORTO ALEGRE	PAL16163	311 - VENTO
16866	1	CRM1	2023-703090	04/10/2023 10:53:50	05/10/2023 12:40:54	INTERNA;NÃO PROGRAMADA;MEIO AMBIENTE;ÁRVORE OU VEGETAÇÃO	13800	12	04/10/2023 10:53:50	MINAS DO LEAO	CRM1 1	304 - ARVORE OU VEGE
15983	22	BAG2	2023-698759	03/10/2023 09:28:55	05/10/2023 16:06:00	INTERNA;NÃO PROGRAMADA;MEIO AMBIENTE;ÁRVORE OU VEGETAÇÃO	220	1	03/10/2023 09:28:55	LAVRAS DO SUL	BAG2 22	304 - ARVORE OU VEGE
12539	10	DPE	2023-704481	04/10/2023 19:55:23	05/10/2023 23:44:23	INTERNA;NÃO PROGRAMADA;MEIO AMBIENTE;DESCARGA ATMOSFÉRICA	13800	3	04/10/2023 19:55:23	LAVRAS DO SUL	DPE 10	303 - DESCARGA ATMO
16882	12	OSO1	2023-702090	04/10/2023 09:03:28	04/10/2023 10:50:17	INTERNA;NÃO PROGRAMADA;MEIO AMBIENTE;ÁRVORE OU VEGETAÇÃO	220	1	04/10/2023 09:03:28	OSORIO	OSO1 12	304 - ARVORE OU VEGE
16882	14	OSO1	2023-703969	04/10/2023 17:01:11	04/10/2023 23:47:43	INTERNA;NÃO PROGRAMADA;MEIO AMBIENTE;DESCARGA ATMOSFÉRICA	13800	5	04/10/2023 17:01:11	OSORIO	OSO1 14	303 - DESCARGA ATMO
16875	111	PAL1	2023-699117	03/10/2023 12:00:41	04/10/2023 12:14:56	INTERNA;NÃO PROGRAMADA;MEIO AMBIENTE;VENTO	220	52	03/10/2023 12:00:41	PORTO ALEGRE	PAL1 111	311 - VENTO
16882	14	OSO1	2023-698891	03/10/2023 10:24:38	03/10/2023 23:39:00	INTERNA;NÃO PROGRAMADA;MEIO AMBIENTE;VENTO	220	1	03/10/2023 10:24:38	OSORIO	OSO1 14	311 - VENTO
16893	36	PEL3	2023-702599	04/10/2023 10:38:17	04/10/2023 14:25:54	INTERNA;NÃO PROGRAMADA;MEIO AMBIENTE;VENTO	220	15	04/10/2023 10:38:17	PELOTAS	PEL3 36	311 - VENTO
12553	5	PIN	2023-702082	04/10/2023 09:02:56	04/10/2023 18:16:40	INTERNA;NÃO PROGRAMADA;MEIO AMBIENTE;VENTO	220	1	04/10/2023 09:02:56	PALMARES DO SUL	PIN 5	311 - VENTO
16886	36	RGR3	2023-703970	04/10/2023 16:56:15	05/10/2023 18:13:44	INTERNA;NÃO PROGRAMADA;MEIO AMBIENTE;VENTO	220	24	04/10/2023 16:56:15	RIO GRANDE	RGR3 36	311 - VENTO
16890	03	ACL	2023-701664	04/10/2023 06:27:21	04/10/2023 10:33:00	INTERNA;NÃO PROGRAMADA;MEIO AMBIENTE;ÁRVORE OU VEGETAÇÃO	220	4	04/10/2023 06:27:21	VIAMAO	ACL 03	304 - ARVORE OU VEGE
15981	2	ATS	2023-701531	04/10/2023 07:37:51	04/10/2023 10:15:33	INTERNA;NÃO PROGRAMADA;MEIO AMBIENTE;VENTO	220	1	04/10/2023 07:37:51	OSORIO	ATS 2	311 - VENTO
16869	104	PEL1	2023-699966	03/10/2023 18:22:50	05/10/2023 13:14:33	INTERNA;NÃO PROGRAMADA;MEIO AMBIENTE;VENTO	220	1	03/10/2023 18:22:50	PELOTAS	PEL1 104	311 - VENTO
15361	6	CGU	2023-702721	04/10/2023 08:15:24	05/10/2023 11:14:06	INTERNA;NÃO PROGRAMADA;MEIO AMBIENTE;DESCARGA ATMOSFÉRICA	13800	5	04/10/2023 08:15:24	CANGUCU	CGU 6	303 - DESCARGA ATMO
16882	14	OSO1	2023-699035	03/10/2023 11:25:18	05/10/2023 18:39:02	INTERNA;NÃO PROGRAMADA;MEIO AMBIENTE;VENTO	220	1	03/10/2023 11:25:18	OSORIO	OSO1 14	311 - VENTO
16878	28	VIA 2	2023-702980	04/10/2023 12:27:30	05/10/2023 10:19:08	INTERNA;NÃO PROGRAMADA;MEIO AMBIENTE;VENTO	220	1	04/10/2023 12:27:30	VIAMAO	VIA 228	311 - VENTO
12542	14	GUA	2023-700385	03/10/2023 21:24:43	04/10/2023 15:46:28	INTERNA;NÃO PROGRAMADA;MEIO AMBIENTE;VENTO	220	1	03/10/2023 21:24:43	GUAÍBA	GUA 14	311 - VENTO
16865	59	PEL5	2023-699587	03/10/2023 15:34:17	05/10/2023 19:12:11	INTERNA;NÃO PROGRAMADA;MEIO AMBIENTE;VENTO	220	1	03/10/2023 15:34:17	PELOTAS	PEL5 59	311 - VENTO
16869	109	PEL1	2023-698815	03/10/2023 09:53:07	04/10/2023 10:34:04	INTERNA;NÃO PROGRAMADA;MEIO AMBIENTE;VENTO	220	1	03/10/2023 09:53:07	PELOTAS	PEL1 109	311 - VENTO
12575	7	TRA	2023-702826	04/10/2023 11:39:44	04/10/2023 16:11:20	INTERNA;NÃO PROGRAMADA;MEIO AMBIENTE;VENTO	220	1	04/10/2023 11:39:44	IMBE	TRA 7	311 - VENTO
12559	162	PAL16	2023-703761	04/10/2023 16:15:23	04/10/2023 19:59:16	INTERNA;NÃO PROGRAMADA;MEIO AMBIENTE;VENTO	220	1	04/10/2023 16:15:23	PORTO ALEGRE	PAL16162	311 - VENTO
15361	01	MRE	2023-702031	04/10/2023 08:52:51	05/10/2023 14:38:25	INTERNA;NÃO PROGRAMADA;MEIO AMBIENTE;DESCARGA ATMOSFÉRICA	220	1	04/10/2023 08:52:51	CANGUCU	MRE 01	303 - DESCARGA ATMO
16862	00210	ALV02	2023-703934	04/10/2023 17:03:08	04/10/2023 19:31:31	INTERNA;NÃO PROGRAMADA;MEIO AMBIENTE;VENTO	220	1	04/10/2023 17:03:08	ALVORADA	ALV0200210	311 - VENTO
16885	34	PAL3	2023-699832	03/10/2023 17:00:57	03/10/2023 17:58:31	INTERNA;NÃO PROGRAMADA;MEIO AMBIENTE;VENTO	220	1	03/10/2023 17:00:57	PORTO ALEGRE	PAL3 313	311 - VENTO
16880	69	PAL6	2023-702149	04/10/2023 09:17:21	04/10/2023 16:00:06	INTERNA;NÃO PROGRAMADA;MEIO AMBIENTE;VENTO	220	1	04/10/2023 09:17:21	PORTO ALEGRE	PAL6 69	311 - VENTO
12575	7	TRA	2023-700797	04/10/2023 02:03:58	04/10/2023 10:56:11	INTERNA;NÃO PROGRAMADA;MEIO AMBIENTE;VENTO	220	1	04/10/2023 02:03:58	IMBE	TRA 7	311 - VENTO
16894	2	AGR	2023-700392	03/10/2023 21:30:02	04/10/2023 10:50:07	INTERNA;NÃO PROGRAMADA;MEIO AMBIENTE;DESCARGA ATMOSFÉRICA	13800	8	03/10/2023 21:30:02	HERVAL	AGR 2	303 - DESCARGA ATMO
15361	6	CGU	2023-703044	04/10/2023 12:42:19	05/10/2023 15:11:17	INTERNA;NÃO PROGRAMADA;MEIO AMBIENTE;DESCARGA ATMOSFÉRICA	220	1	04/10/2023 12:42:19	PIRATINI	CGU 6	303 - DESCARGA ATMO
12524	2	VAS	2023-703210	04/10/2023 13:10:51	05/10/2023 01:15:38	INTERNA;NÃO PROGRAMADA;MEIO AMBIENTE;DESCARGA ATMOSFÉRICA	13800	4	04/10/2023 13:10:51	BARAO DO TRIUNFO	VAS 2	303 - DESCARGA ATMO
12525	02	DFE	2023-700868	04/10/2023 02:38:40	05/10/2023 13:22:40	INTERNA;NÃO PROGRAMADA;MEIO AMBIENTE;DESCARGA ATMOSFÉRICA	220	4	04/10/2023 02:38:40	CAMAQUA	DFE 02	303 - DESCARGA ATMO
12524	1	VAS	2023-700246	03/10/2023 20:20:20	04/10/2023 20:52:38	INTERNA;NÃO PROGRAMADA;MEIO AMBIENTE;VENTO	220	3	03/10/2023 20:20:20	SERTAO SANTANA	VAS 1	311 - VENTO

16009	04	SJE	2023-702768	04/10/2023 11:24:58	04/10/2023 19:18:26	INTERNA;NÃO PROGRAMADA;MEIO AMBIENTE;VENTO	220	1	04/10/2023 11:24:58	SAO JERONIMO	SJE 04	311 - VENTO
16866	2	ARE	2023-702477	04/10/2023 10:23:00	05/10/2023 11:31:04	INTERNA;NÃO PROGRAMADA;MEIO AMBIENTE;VENTO	220	1	04/10/2023 10:23:00	SAO JERONIMO	ARE 2	311 - VENTO
12525	13	CAM	2023-704636	04/10/2023 20:23:08	05/10/2023 08:27:47	INTERNA;NÃO PROGRAMADA;MEIO AMBIENTE;DESCARGA ATMOSFÉRICA	13800	10	04/10/2023 20:23:08	CRISTAL	CAM 13	303 - DESCARGA ATMO
16868	14	RGR1	2023-702806	04/10/2023 11:34:11	05/10/2023 10:32:05	INTERNA;NÃO PROGRAMADA;MEIO AMBIENTE;VENTO	220	1	04/10/2023 11:34:11	RIO GRANDE	RGR1 14	311 - VENTO
16893	44	PEL4	2023-703834	04/10/2023 16:39:15	05/10/2023 14:49:06	INTERNA;NÃO PROGRAMADA;MEIO AMBIENTE;VENTO	220	1	04/10/2023 16:39:15	PELOTAS	PEL4 44	311 - VENTO
16890	04	ACL	2023-700496	03/10/2023 22:35:25	04/10/2023 15:57:01	INTERNA;NÃO PROGRAMADA;MEIO AMBIENTE;QUEIMA OU INCÊNDIO	220	1	03/10/2023 22:35:25	VIAMAO	ACL 04	307 - QUEIMA OU INCEN
16871	142	PAL14	2023-703003	04/10/2023 12:37:49	05/10/2023 14:43:50	INTERNA;NÃO PROGRAMADA;MEIO AMBIENTE;VENTO	220	1	04/10/2023 12:37:49	PORTO ALEGRE	PAL14142	311 - VENTO
12524	5	VAS	2023-701884	04/10/2023 08:28:20	05/10/2023 14:14:10	INTERNA;NÃO PROGRAMADA;MEIO AMBIENTE;VENTO	220	1	04/10/2023 08:28:20	TAPES	VAS 5	311 - VENTO
16890	14	VIA 1	2023-702653	04/10/2023 10:54:08	04/10/2023 20:35:15	INTERNA;NÃO PROGRAMADA;MEIO AMBIENTE;VENTO	220	1	04/10/2023 10:54:08	VIAMAO	VIA 114	311 - VENTO
15983	21	BAG2	2023-704366	04/10/2023 19:12:14	06/10/2023 16:49:22	INTERNA;NÃO PROGRAMADA;MEIO AMBIENTE;DESCARGA ATMOSFÉRICA	13800	1	04/10/2023 19:12:14	LAVRAS DO SUL	BAG2 21	303 - DESCARGA ATMO
16880	610	PAL6	2023-703457	04/10/2023 14:40:32	04/10/2023 18:10:16	INTERNA;NÃO PROGRAMADA;MEIO AMBIENTE;VENTO	220	1	04/10/2023 14:40:32	PORTO ALEGRE	PAL6 610	311 - VENTO
15978	5	ATL	2023-702064	04/10/2023 08:16:04	04/10/2023 18:20:43	INTERNA;NÃO PROGRAMADA;MEIO AMBIENTE;VENTO	13800	1	04/10/2023 08:16:04	CAPAO DA CANOA	ATL 5	311 - VENTO
16894	2	POS	2023-701986	04/10/2023 08:44:19	04/10/2023 15:58:33	INTERNA;NÃO PROGRAMADA;MEIO AMBIENTE;DESCARGA ATMOSFÉRICA	220	1	04/10/2023 08:44:19	PIRATINI	POS 2	303 - DESCARGA ATMO
16876	81	PAL8	2023-699968	03/10/2023 18:22:40	04/10/2023 14:44:13	INTERNA;NÃO PROGRAMADA;MEIO AMBIENTE;ÁRVORE OU VEGETAÇÃO	220	1	03/10/2023 18:22:40	PORTO ALEGRE	PAL8 81	304 - ARVORE OU VEGE
12575	7	TRA	2023-701595	04/10/2023 07:48:06	04/10/2023 12:36:47	INTERNA;NÃO PROGRAMADA;MEIO AMBIENTE;VENTO	220	1	04/10/2023 07:48:06	IMBE	TRA 7	311 - VENTO
12524	3	VAS	2023-700096	03/10/2023 19:21:23	04/10/2023 19:58:49	INTERNA;NÃO PROGRAMADA;MEIO AMBIENTE;ÁRVORE OU VEGETAÇÃO	220	1	03/10/2023 19:21:23	TAPES	VAS 3	304 - ARVORE OU VEGE
16872	5	QUI	2023-704022	04/10/2023 17:25:29	05/10/2023 10:35:22	INTERNA;NÃO PROGRAMADA;MEIO AMBIENTE;VENTO	220	1	04/10/2023 17:25:29	RIO GRANDE	QUI 6	311 - VENTO
15981	2	ATS	2023-699887	03/10/2023 17:35:20	04/10/2023 11:12:01	INTERNA;NÃO PROGRAMADA;MEIO AMBIENTE;VENTO	220	1	03/10/2023 17:35:20	OSORIO	ATS 2	311 - VENTO
12575	8	TRA	2023-699144	03/10/2023 12:19:42	03/10/2023 16:50:50	INTERNA;NÃO PROGRAMADA;MEIO AMBIENTE;VENTO	220	1	03/10/2023 12:19:42	TRAMANDAI	TRA 8	311 - VENTO

Anexo VII – Figuras ampliadas





Análise Gráfica (Retornar)

