

# RELATÓRIO DE INTERRUPÇÃO EM SITUAÇÃO DE EMERGÊNCIA - ISE

**CEEE GRUPO EQUATORIAL ENERGIA**

**14.2023 – CEEE EQTL**

## SUMÁRIO

<b>1. OBJETIVO.....</b>	<b>3</b>
<b>2. RESUMO DO EVENTO .....</b>	<b>3</b>
<b>3. INFORMAÇÕES DO LAUDO.....</b>	<b>7</b>
<b>4. DESCRIÇÃO DO EVENTO .....</b>	<b>8</b>
<b>4.1. DETALHAMENTO DO EVENTO .....</b>	<b>8</b>
<b>4.2. REGIÃO AFETADA.....</b>	<b>11</b>
<b>4.3. DANOS CAUSADOS AO SISTEMA ELÉTRICO .....</b>	<b>27</b>
<b>5. ATUAÇÃO DA DISTRIBUIDORA .....</b>	<b>31</b>
<b>6. ANEXOS.....</b>	<b>40</b>

## **1. OBJETIVO**

O objetivo desse Relatório de Interrupção em Situação de Emergência ISE 14.2023 – CEEE EQTL é apresentar os elementos necessários para o suficiente embasamento do expurgo das interrupções em situação de emergência que atingiu a área de concessão da CEEE Equatorial, que foi impactada por uma situação climática atípica e de alta intensidade.

A seguir, serão apresentados os itens enumerados no Módulo 8 do PRODIST, revisado pela Resolução Normativa nº 956, de 7 de dezembro de 2021, e referentes ao evento climático ocorridos nos dias 18 de setembro de 2023 e 19 de setembro de 2023, cuja soma do CHI das interrupções ocorridas no sistema de distribuição foi superior ao limite CHI da distribuidora.

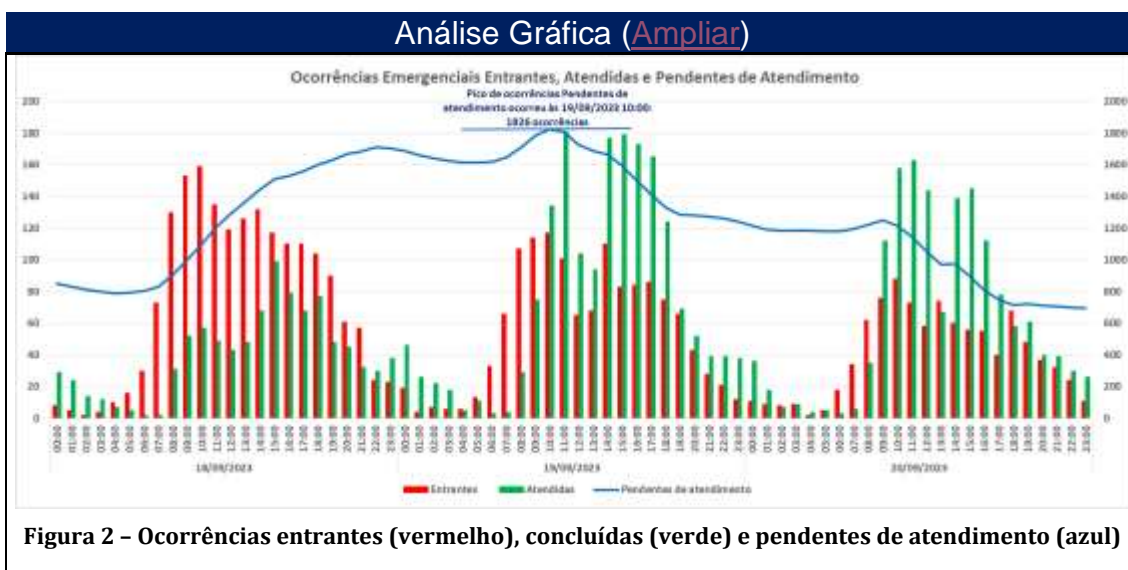
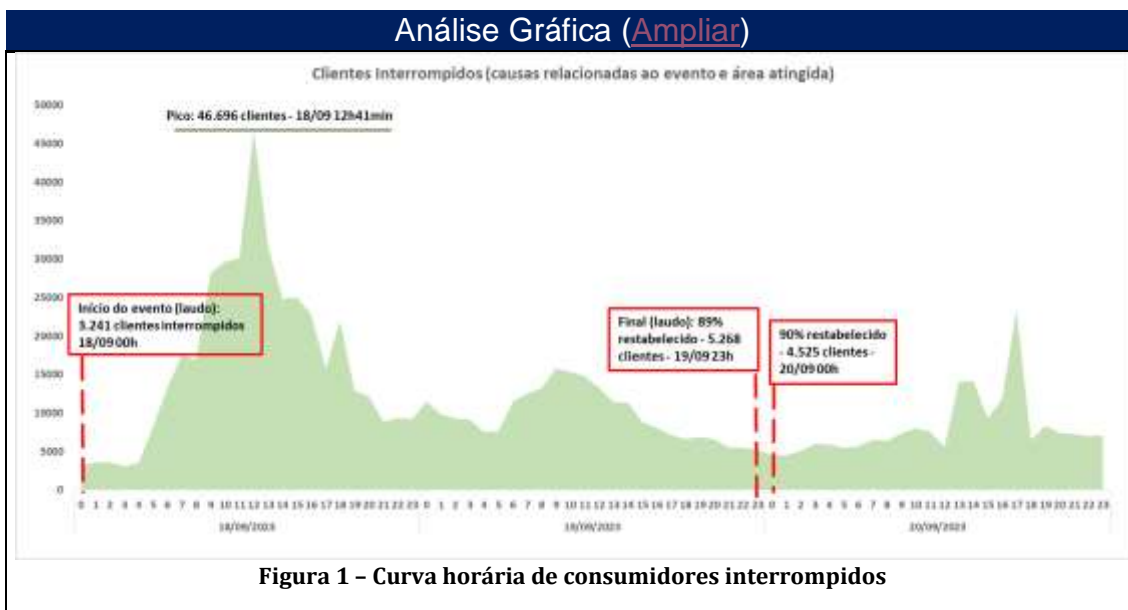
## **2. RESUMO DO EVENTO**

A área de concessão da CEEE Equatorial foi atingida por evento meteorológico intenso, causando enormes danos aos sistemas elétricos da distribuidora. A Lista 1 a seguir relaciona os dados do evento que atingiu cerca de 90.842 unidades consumidoras (UCs) atendidas pela distribuidora, o que corresponde a 5,1% das UCs dos municípios atingidos pelo evento e a 4,8% do total de UCs atendidas pela concessionária, evidenciando a severidade do evento.

**Lista 1 – Dados do Evento**

<b>Dados do Evento</b>	
a) Código Único do Evento:	14.2023 - CEEE EQTL
b) Decorrente de:	1.3.2.1.2 - Tempestade de Raios 1.3.2.1.4 - Chuvas intensas 1.3.2.1.5 - Vendaval
c) Código(s) Único(s) do(s) Decreto(s):	N/A
d) Código Único do Relatório:	14.2023 - CEEE EQTL
e) Quantidade de Clientes Interrompidos:	90.842
f) Quantidade de Municípios atingidos:	62
g) Quantidade de Conjuntos atingidos:	60
h) Quantidade de Subestações atingidas:	68
i) Quantidade de Interrupções associadas ao evento:	928
j) Data e Hora de início da primeira interrupção:	18/09/2023 00:14:42
k) Data e hora de término da última interrupção:	30/09/2023 20:40:37
l) Média da duração das interrupções:	23,11 horas
m) Duração da interrupção mais longa:	293,77 horas
n) Tempo Médio de Preparação - TMP	1079,97 minutos
o) Tempo Médio de Deslocamento - TMD	216,77 minutos
p) Tempo Médio de Execução - TME	193,18 minutos
q) Soma do CHI das interrupções associadas ao evento:	517.441
r) CHI Limite:	406.981

Para a definição da janela de expurgo utilizou-se como início do evento a informação disponível no laudo meteorológico, e como fim horário em que 90% dos clientes haviam sido restabelecidos. A Figura 1 demonstra a quantidade de clientes interrompidos por hora, já a Figura 2 demonstra a comparação de ocorrências emergenciais entrantes e concluídas ao longo do evento, além da quantidade de ocorrências emergenciais pendentes de atendimento.



Como pode ser observado na Figura 1, no momento do início do evento, no dia 18/09/2023, por volta das 00h00min, haviam 3.241 unidades consumidoras sem energia elétrica. O evento se agravou até atingir o pico de 46.696 clientes interrompidos às 12h41min do dia 18/09/2023. Mesmo com o evento ainda atingindo a área de concessão, o montante de clientes interrompidos reduziu significativamente nas horas seguintes ao pico, sendo que

às 23h00min do dia 19/09, horário final do evento conforme laudo, haviam 5.268 clientes interrompidos devido ao evento, o que corresponde a um restabelecimento de 89% dos clientes atingidos em relação ao observado no pico do evento. A redução de clientes interrompidos seguiu ocorrendo, sendo que às 00h00min do dia 20/09/2023 é evidenciado o final do evento, quando se chega a 4.525 clientes interrompidos devido ao evento, o que corresponde a um restabelecimento de 90% dos clientes em relação ao pico observado.

Além disso, com base na Figura 2 é possível verificar que durante a manhã do dia 18/09 ocorre elevação do volume de ocorrências pendentes de atendimento, atingindo o pico de ocorrências pendentes de atendimento às 10h00min do dia 19/09. Em relação ao atendimento das ocorrências, percebe-se um volume elevado já a partir do início da tarde dia 18/09 e se intensificando no dia 19/09. Com isso, o montante de ocorrência pendentes de atendimento retornou a patamares semelhantes ao observado antes do evento já na tarde do dia 20/09.

Essa elevação do número de encerramento de ocorrências emergenciais ocorre em função da mobilização de equipes adicionais, advindas de outros processos, além de extensões de jornadas das equipes de trabalho.

### **3. INFORMAÇÕES DO LAUDO**

A plataforma Climatempo emitiu laudo meteorológico decorrente da atuação de um cavado em baixos e médios da atmosfera sobre o estado do Rio Grande do Sul, conjuntamente o escoamento de umidade e calor proveniente da Amazônia em direção à Região Sul, foram responsáveis pela ocorrência de tempestades de raios e vendavais, que provocaram prejuízos generalizados pelo estado.

Nos dias 18 a 19 de setembro de 2023, os acumulados de chuva alcançaram 89 mm no município de Pedro Osório, na seccional Sul, o que corresponde a 50% da média climatológica de chuva na região no mês de setembro, acontecendo em poucas horas.

As máximas rajadas de vento registradas foram classificadas como ventania forte, chegando a 82 km/h, na Seccional Sula, sendo que ventos com essa intensidade tem potencial para causar danos em árvores e em pequenas construções, o que pode causar prejuízos às redes de distribuição de energia elétrica.

Houve registro de grande quantidade de descargas atmosféricas, em toda área de concessão da Equatorial-RS, caracterizando a ocorrência de uma tempestade de raios.

A combinação de chuvas intensas, tempestades de raios e fortes rajadas de vento evidencia a ocorrência de um evento severo.

De forma sintetizada, a plataforma descreve a intempérie, da seguinte forma: “Vendavais, chuvas intensas e tempestade de raios associadas à atuação de um cavado e ao escoamento de umidade e calor da Amazônia pelo estado

do Rio Grande do Sul” e relacionou os seguintes códigos conforme termos da Codificação Brasileira de Desastres – COBRADE ao evento:

1.3.2.1.2 – Tempestade de Raios

1.3.2.1.4 – Chuvas intensas

1.3.2.1.5 – Vendaval

O laudo meteorológico completo emitido pela plataforma Climatempo pode ser verificado no ANEXO III deste documento.

## **4. DESCRIÇÃO DO EVENTO**

### **4.1. DETALHAMENTO DO EVENTO**

O evento ocorreu devido a atuação de um cavado em baixos e médios da atmosfera sobre o estado do Rio Grande do Sul, conjuntamente o escoamento de umidade e calor proveniente da Amazônia em direção à Região Sul durante os dias 18 e 19 de setembro de 2023, que foram responsáveis por provocar fortes temporais sobre o estado. Neste período houve o registro de chuvas volumosas, tempestade de raios e vendavais de forma generalizadas sobre o estado, que causaram grandes impactos.

Nesse contexto, no dia 18 de setembro houve registro de grande densidade de descargas atmosféricas sobre todas as seccionais. Já no dia 19 de setembro de 2023, a quantidade de raios diminuiu, porém, ainda houve registro de descargas atmosféricas sobre toda área de concessão da CEEE Equatorial.

Em relação a chuva, no dia 18 de setembro de 2023, houve registro de chuva forte a extrema na seccional Sul, variaram entre moderada a forte nas



seccionais Litoral Sul, Litoral Norte e Centro-Sul e nas seccionais Metropolitana e Campanha ocorreram chuvas fracas a moderadas. Já no dia 19 de setembro de 2023, houve registros de chuva fracas a moderadas nas seccionais Sul, Centro-Sul, Metropolitana e Litoral Norte. Nas demais áreas, apenas chuvas fracas e chuviscos.

Sobre os ventos no período, no dia 18 de setembro de 2023 as máximas rajadas foram registradas de ventania forte na seccional Sul, que tem potencial para causar danos em árvores e em pequenas construções. No Litoral Sul e no interior da seccional Sul foram registradas ventanias que podem ocasionar quebras de galhos de árvores. Em Campanha, Centro Sul e Litoral Norte houve registro de ventos fortes, e na Seccional Metropolitana, as máximas rajadas de vento foram classificadas como vento fresco que estão associados à movimentação de ramos de árvores. Já no dia 19 de setembro de 2023, houve registro de ventos fortes no Litoral Sul. Nas demais áreas, as máximas rajadas de vento variaram entre brisa forte e vento fresco, que podem movimentar grandes galhos, árvores pequenas e ramos de árvores.

O evento climático intenso ocasionou danos ao sistema elétrico, além de resultar em maior dificuldade de acesso das equipes de trabalho para atendimento às ocorrências na região atingida.

O fenômeno natural resultou na interrupção intempestiva em algumas áreas, bem como causou danos às estruturas de sustentação da rede, ocasionando situações de cabo rompido, queima de elos fusíveis, quebra de postes, quebra de estruturas periféricas, como por exemplo, cruzetas, inutilização de isoladores, entre outras consequências drásticas.

Dada a intensidade da situação, ainda que diante do empenho da distribuidora para prestação do devido atendimento, evidenciado na Figura 2, visualizou-se uma majoração dos tempos de atendimento, decorrente da limitação de acesso causadas pelos estragos, bem como da impossibilidade de atuar com segurança.

Finalmente, na medida em que o evento teve sua intensidade abrandada, as equipes emergenciais da CEEE Equatorial intensificaram a atuação, o que permitiu o seguro reestabelecimento do sistema. Momento este, representado pela data de conclusão das ocorrências.

Por fim, as estruturas da rede elétrica que por ventura acabaram danificadas pelo evento climático foram substituídas pelas equipes de atendimento emergencial e de manutenção.

Reitera-se que, visando sempre a segurança das pessoas envolvidas, todos os trabalhos realizados dentro desse contexto envolveram a conscientização da comunidade sobre os riscos associados à eletricidade, bem como a ampla divulgação das medidas de segurança a serem adotadas em temporais de tamanha intensidade.

#### 4.2. REGIÃO AFETADA

No intuito de promover a contextualização do objeto deste evento caracterizado como Situação de Emergência, a região afetada encontra-se geograficamente e eletricamente referenciada pelas figuras abaixo. Os consumidores atendidos pelas subestações relacionadas na Lista 2 a seguir foram fortemente impactados pelos eventos descritos anteriormente.

**Lista 2 – Lista de Subestações Atingidas**

Subestações atingidas	
POS	SUBESTAÇÃO PEDRO OSÓRIO
AGR	SUBESTAÇÃO ARROIO GRANDE
TAR	SUBESTAÇÃO TERRA DE AREIA
PAL6	SUBESTAÇÃO PORTO ALEGRE 6
SLO	SUBESTAÇÃO SÃO LOURENÇO DO SUL
PEL3	SUBESTAÇÃO PELOTAS 3
BAG2	SUBESTAÇÃO BAGE 2
TOR	SUBESTAÇÃO TORRES 1
GUA	SUBESTAÇÃO GUAÍBA 1
PAL16	SUBESTAÇÃO PORTO ALEGRE 16
PEL4	SUBESTAÇÃO PELOTAS 4
UPME	SUBESTAÇÃO PRESIDENTE MEDICI
VAS	SUBESTAÇÃO VASCONCELOS
PAL13	SUBESTAÇÃO PORTO ALEGRE 13
CAM	SUBESTAÇÃO CAMAQUÃ
SVP	SUBESTAÇÃO SANTA VITÓRIA DO PALMAR 1
PEL2	SUBESTAÇÃO PELOTAS 2
OSO1	SUBESTAÇÃO OSÓRIO 1
DPE	SUBESTAÇÃO DOM PEDRITO
DFE	SUBESTAÇÃO DOM FELICIANO
RGR1	SUBESTAÇÃO RIO GRANDE 1
CGU	SUBESTAÇÃO CANGUÇU
JGR	SUBESTAÇÃO JAGUARÃO
ARE	SUBESTAÇÃO AREAL
TAI	SUBESTAÇÃO TAIM
MOS	SUBESTAÇÃO MOSTARDAS
MRE	SUBESTAÇÃO MORRO REDONDO

SAO	SUBESTAÇÃO SANTO ANTÔNIO DA PATRULHA
CHA2	SUBESTAÇÃO CHARQUEADAS 2
ALV02	SUBESTAÇÃO ALVORADA 2
SAS01	SUBESTAÇÃO SALSO
CSN	SUBESTAÇÃO CASSINO
PMR	SUBESTAÇÃO PALMARES DO SUL
CPN	SUBESTAÇÃO CAPÃO NOVO
PAL8	SUBESTAÇÃO PORTO ALEGRE 8
PAL14	SUBESTAÇÃO PORTO ALEGRE 14
PAL5	SUBESTAÇÃO PORTO ALEGRE 5
VIA 1	SUBESTAÇÃO VIAMÃO 1
VIA 2	SUBESTAÇÃO VIAMÃO 2
CPV	SUBESTAÇÃO CAPIVARITA
RIN	SUBESTAÇÃO RINCÃO
ECZ	SUBESTAÇÃO ENCRUZILHADA DO SUL
TRA	SUBESTAÇÃO TRAMANDAÍ
ATS	SUBESTAÇÃO ATLÂNTIDA SUL
QUI	SUBESTAÇÃO QUINTA
PAL3	SUBESTAÇÃO PORTO ALEGRE 3
ACL	SUBESTAÇÃO ÁGUAS CLARAS
PAL12	SUBESTAÇÃO PORTO ALEGRE 12
RGR3	SUBESTAÇÃO RIO GRANDE 3
PEL1	SUBESTAÇÃO PELOTAS 1
ELD	SUBESTAÇÃO ELDORADO DO SUL
PAL15	SUBESTAÇÃO PORTO ALEGRE 15
AES 3	AES 3
ATL	SUBESTAÇÃO ATLÂNTIDA 1
PAL7	SUBESTAÇÃO PORTO ALEGRE 7
ALV	SUBESTAÇÃO ALVORADA
PIN	SUBESTAÇÃO PINHAL
PAL04	SUBESTAÇÃO PORTO ALEGRE 4
PEL5	SUBESTAÇÃO PELOTAS 5
CAM2	SUBESTAÇÃO CAMAQUÃ 2
BAG1	SUBESTAÇÃO BAGÉ 1
RGR2	SUBESTAÇÃO RIO GRANDE 2
SJE	SAO JERONIMO
PAL9	SUBESTAÇÃO PORTO ALEGRE 9
PAL1	SUBESTAÇÃO PORTO ALEGRE 1
PAL2	SUBESTAÇÃO PORTO ALEGRE 2
PAL10	SUBESTAÇÃO PORTO ALEGRE 10
MDE	SUBESTAÇÃO MENINO DEUS

De acordo com o laudo meteorológico emitido, o evento meteorológico atingiu toda a área de concessão da CEEE. No entanto, visando delimitar os municípios atingidos, foi utilizada uma métrica de aderência ao fator climático, considerando intensidade das chuvas e quantidade de raios nuvem-solo.

As Figuras 3 e 4 demonstram as intensidades das chuvas nos municípios atingidos pelo evento, nos dias 18 e 19 de setembro, respectivamente.

### Intensidade das chuvas no período do evento

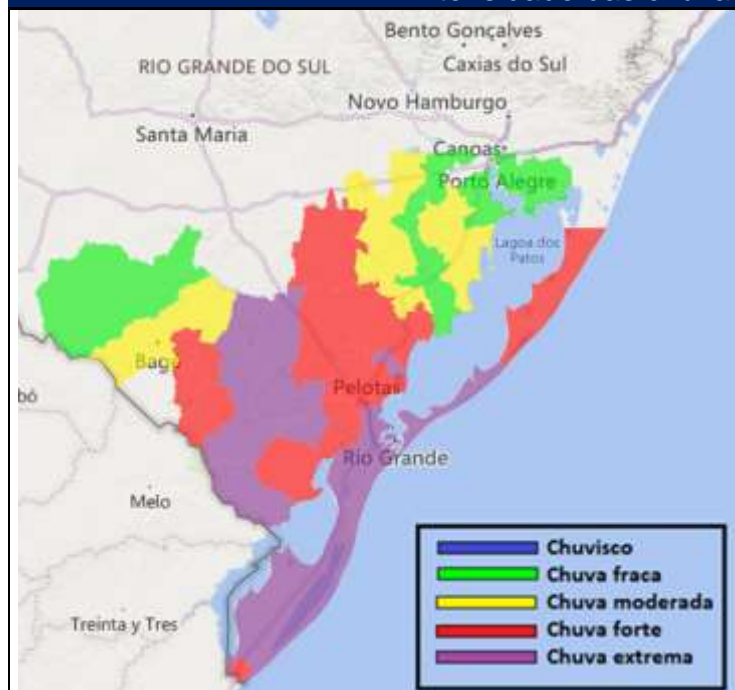


Figura 3- Chuvas no dia 18/09 nos municípios atingidos

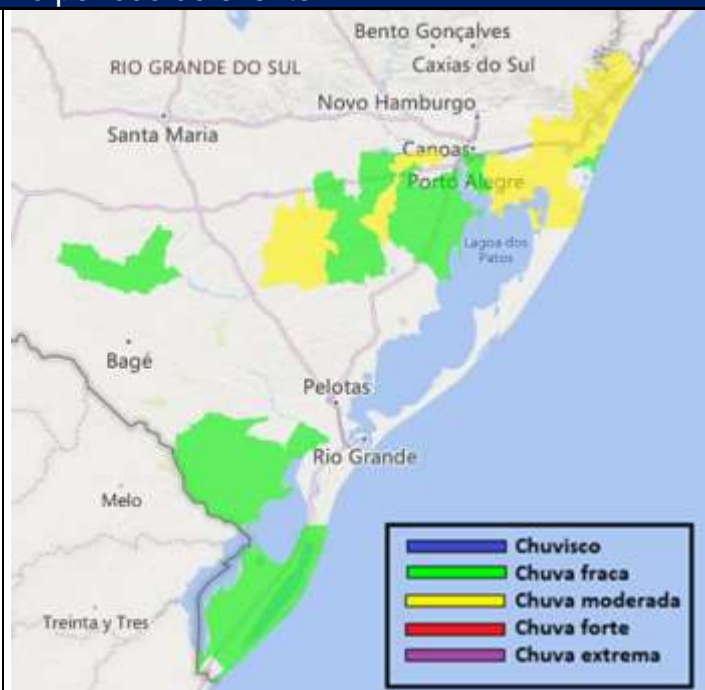


Figura 4- Chuvas no dia 19/09 nos municípios atingidos

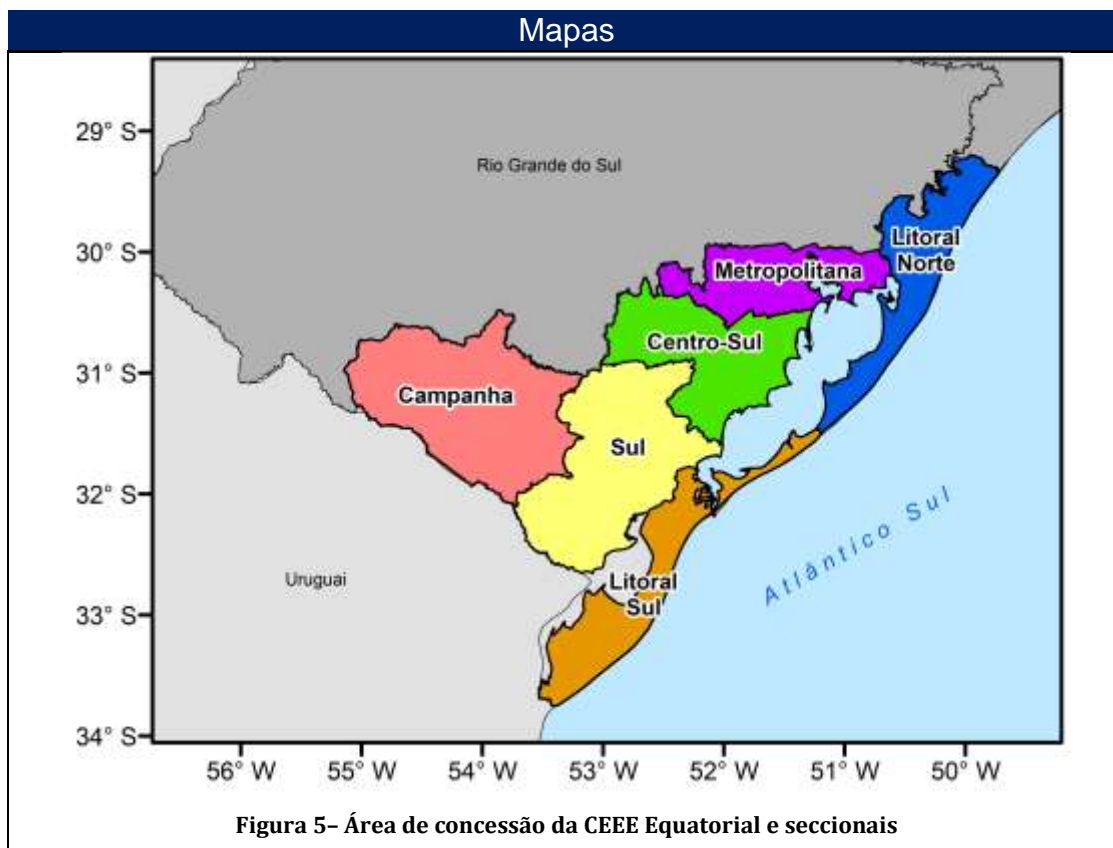
A Lista 3 relaciona os municípios atingidos pelo evento meteorológico e com registros de ocorrências, de acordo com as premissas previamente mencionadas.

**Lista 3 – Lista de Municípios Atingidos**

<b>Municípios atingidos</b>	
<b>Código IBGE</b>	<b>Município</b>
4314902	PORTO ALEGRE
4301305	ARROIO GRANDE
4314605	PIRATINI
4321436	TERRA DE AREIA
4314209	PEDRO OSORIO
4314407	PELOTAS
4318804	SAO LOURENCO DO SUL
4315602	RIO GRANDE
4305124	CERRITO
4307104	HERVAL
4317301	STA VITORIA DO PALMAR
4309654	HULHA NEGRA
4311981	MARIANA PIMENTEL
4313508	OSORIO
4306601	DOM PEDRITO
4311734	MAMPITUBA
4303509	CAMAQUA
4306551	DOM PEDRO DE ALCANTARA
4311502	LAVRAS DO SUL
4314506	PINHEIRO MACHADO
4311007	JAGUARAO
4300604	ALVORADA
4304507	CANGUCU
4310652	ITATI
4322327	TURUCU
4323002	VIAMAO
4321105	TAPES
4309308	GUAÍBA
4305447	CHUVISCA
4305173	CERRO GRANDE DO SUL
4305355	CHARQUEADAS
4304630	CAPAO DA CANOA
4312450	MORRO REDONDO
4313656	PALMARES DO SUL
4311775	MAQUINE
4306908	ENCRUZILHADA DO SUL
4304713	CARAA
4304358	CANDIOTA

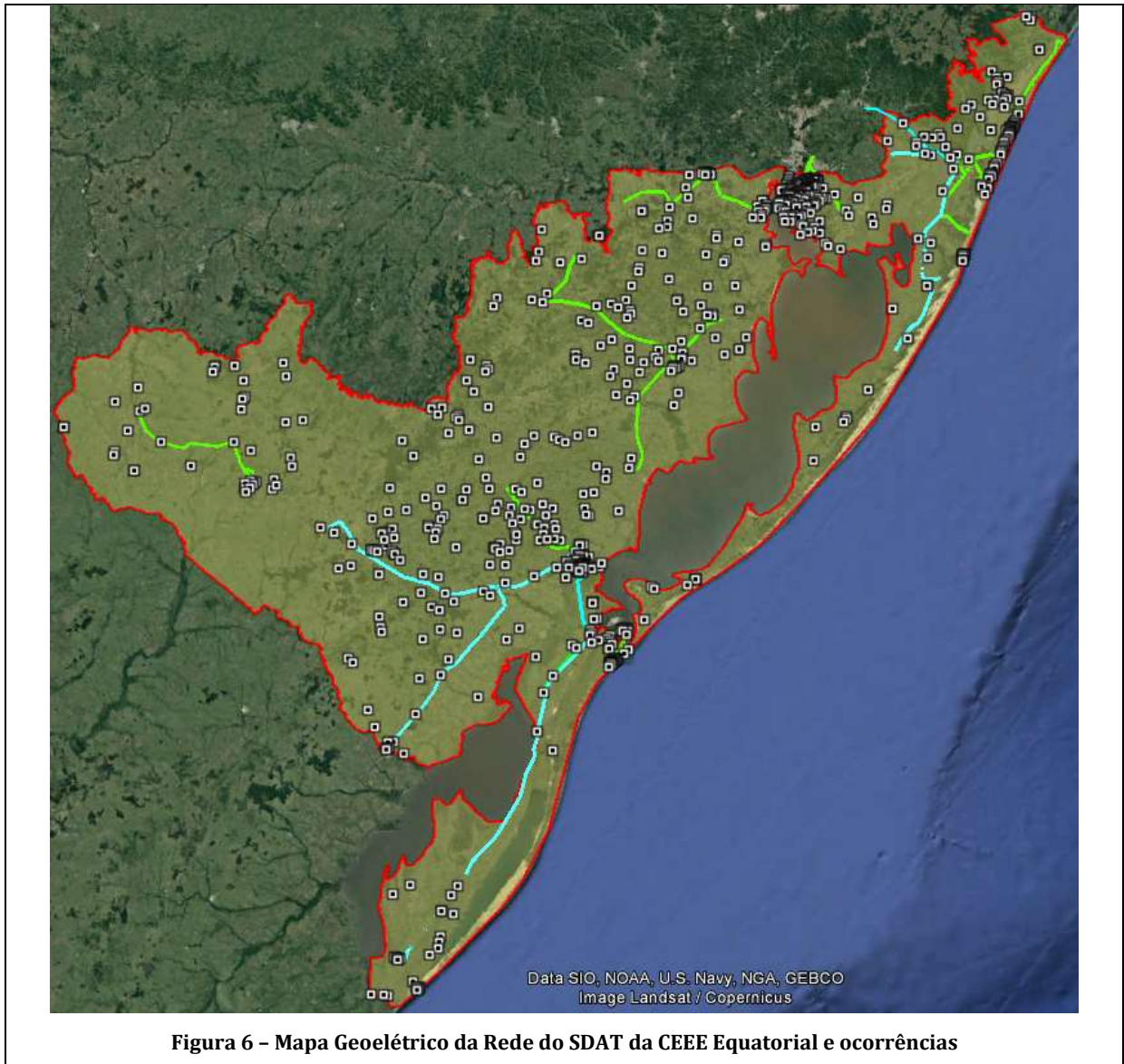
4312500	MOSTARDAS
4301107	ARROIO DOS RATOS
4306502	DOM FELICIANO
4305439	CHUI
4310330	IMBE
4321352	TAVARES
4321832	TRES FORQUILHAS
4318408	SAO JERONIMO
4313953	PANTANO GRANDE
4320354	SENTINELA DO SUL
4323804	XANGRI-LA
4306056	CRISTAL
4317608	SANTO ANTONIO DA PATRULHA
4321600	TRAMANDAI
4300638	AMARAL FERRADOR
4304663	CAPAO DO LEAO
4302709	BUTIA
4320552	SERTAO SANTANA
4318507	SAO JOSE DO NORTE
4301750	BARAO DO TRIUNFO
4301602	BAGE
4314175	PEDRAS ALTAS
4301909	BARRA DO RIBEIRO
4312252	MINAS DO LEAO

A Figura 5 apresenta o mapa da área de concessão da CEEE Equatorial, demonstrando a separação da mesma entre as seccionais que a compõem.



A seguir, nas Figuras 6 a 16 são demonstrados os mapas geométricos e a localização das ocorrências relacionadas à situação de emergência, sendo que na Figura 6 é apresentado o mapa geométrico da rede de SDAT da área de concessão da CEEE Equatorial afetada pelo evento e nas Figuras 7 a 16 são demonstradas as redes de SDMT afetadas pelo evento.





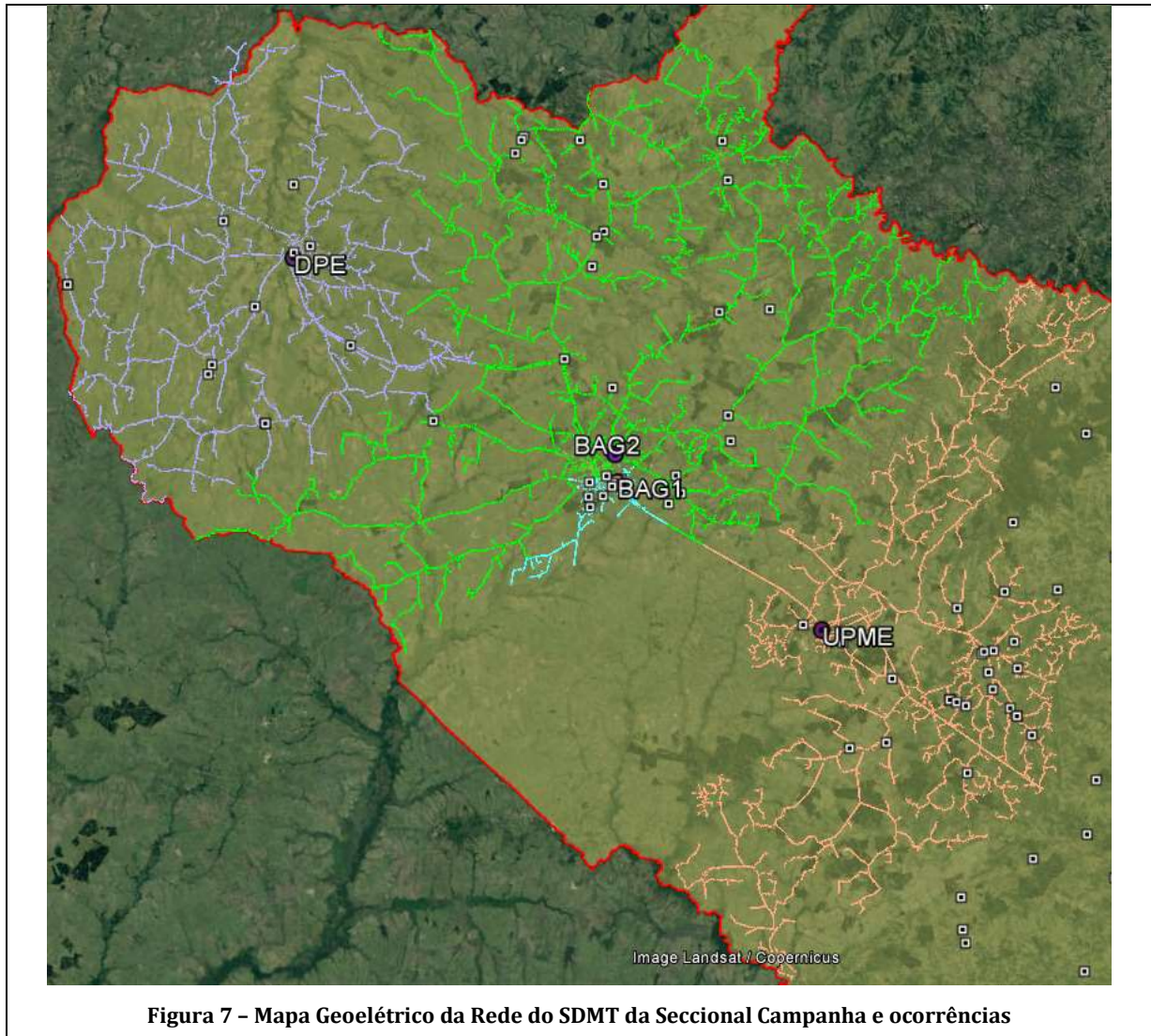
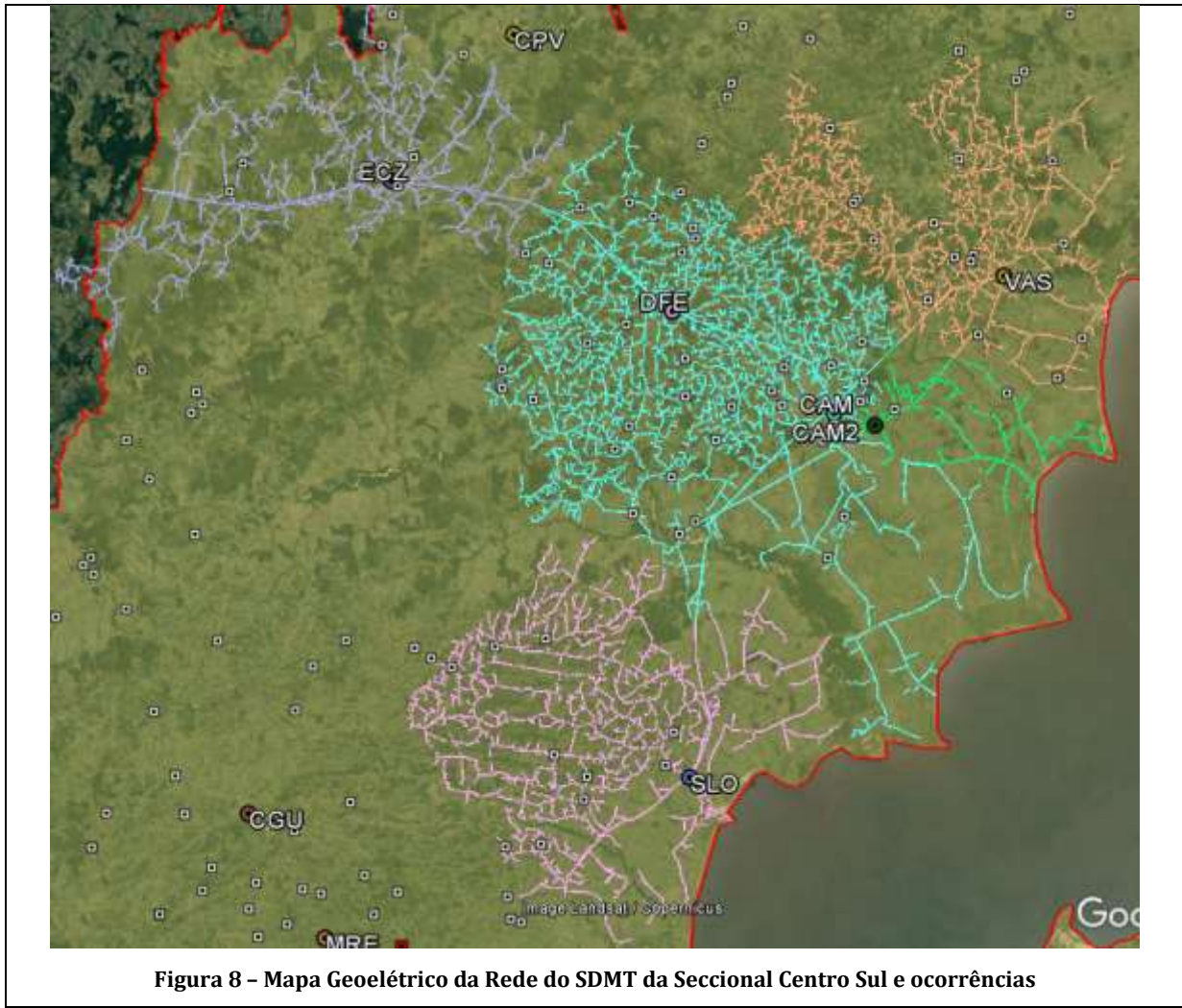
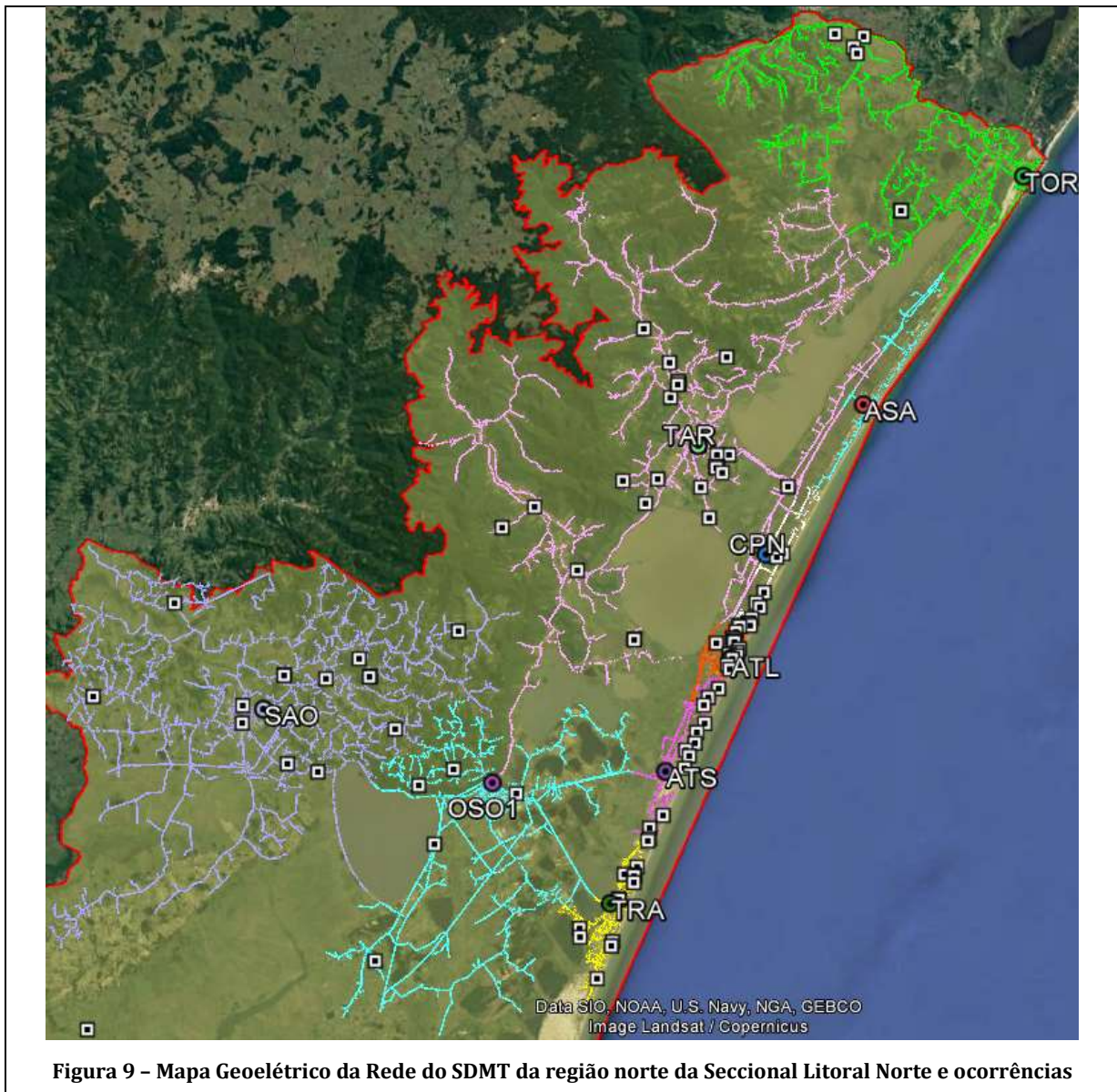


Figura 7 - Mapa Geométrico da Rede do SDMT da Seccional Campanha e ocorrências







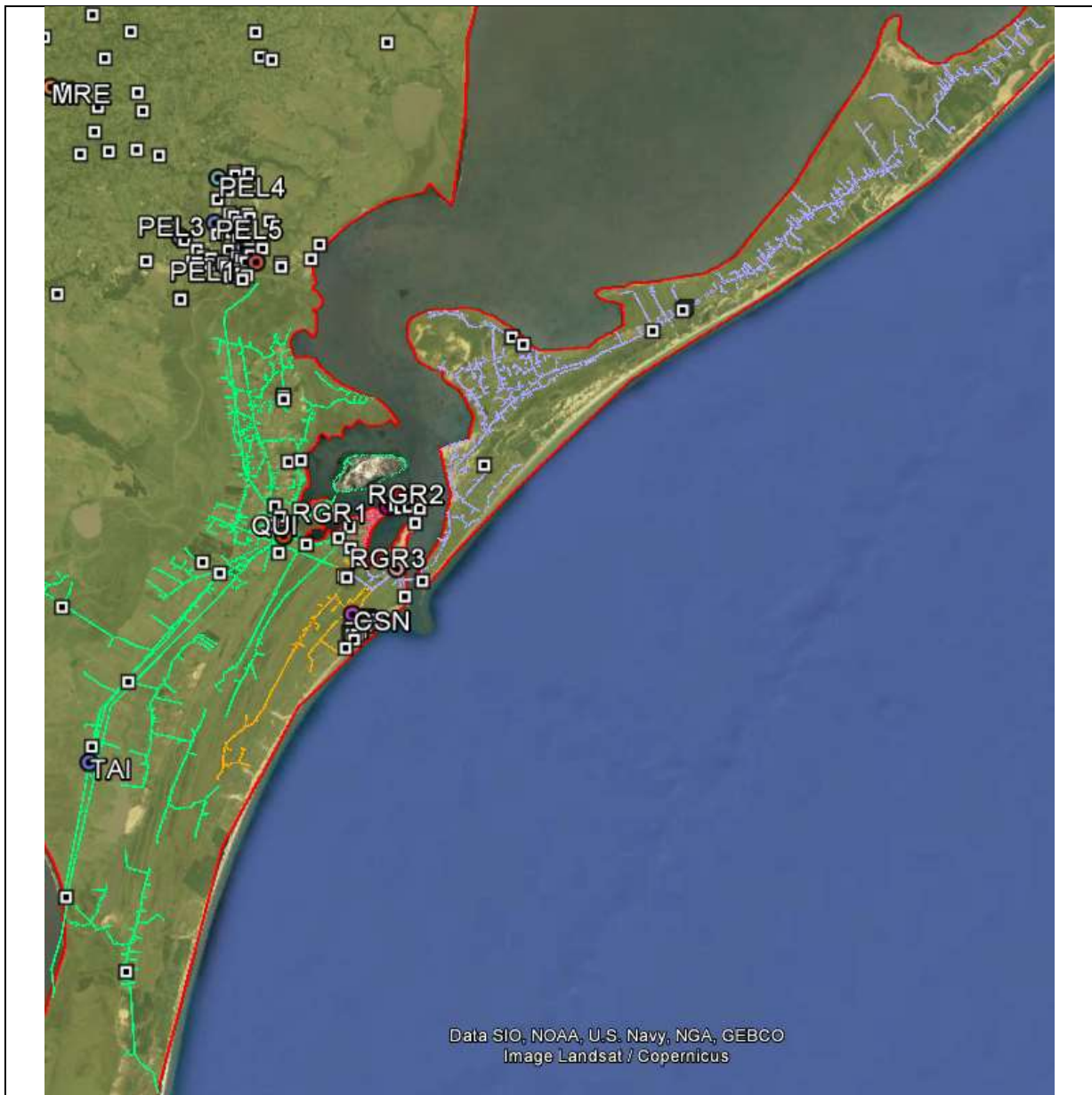


Figura 11 - Mapa Geométrico da Rede do SDMT da região norte da Seccional Litoral Sul e ocorrências





Figura 13 - Mapa Geométrico da Rede do SDMT da região oeste da Seccional Metropolitana e ocorrências



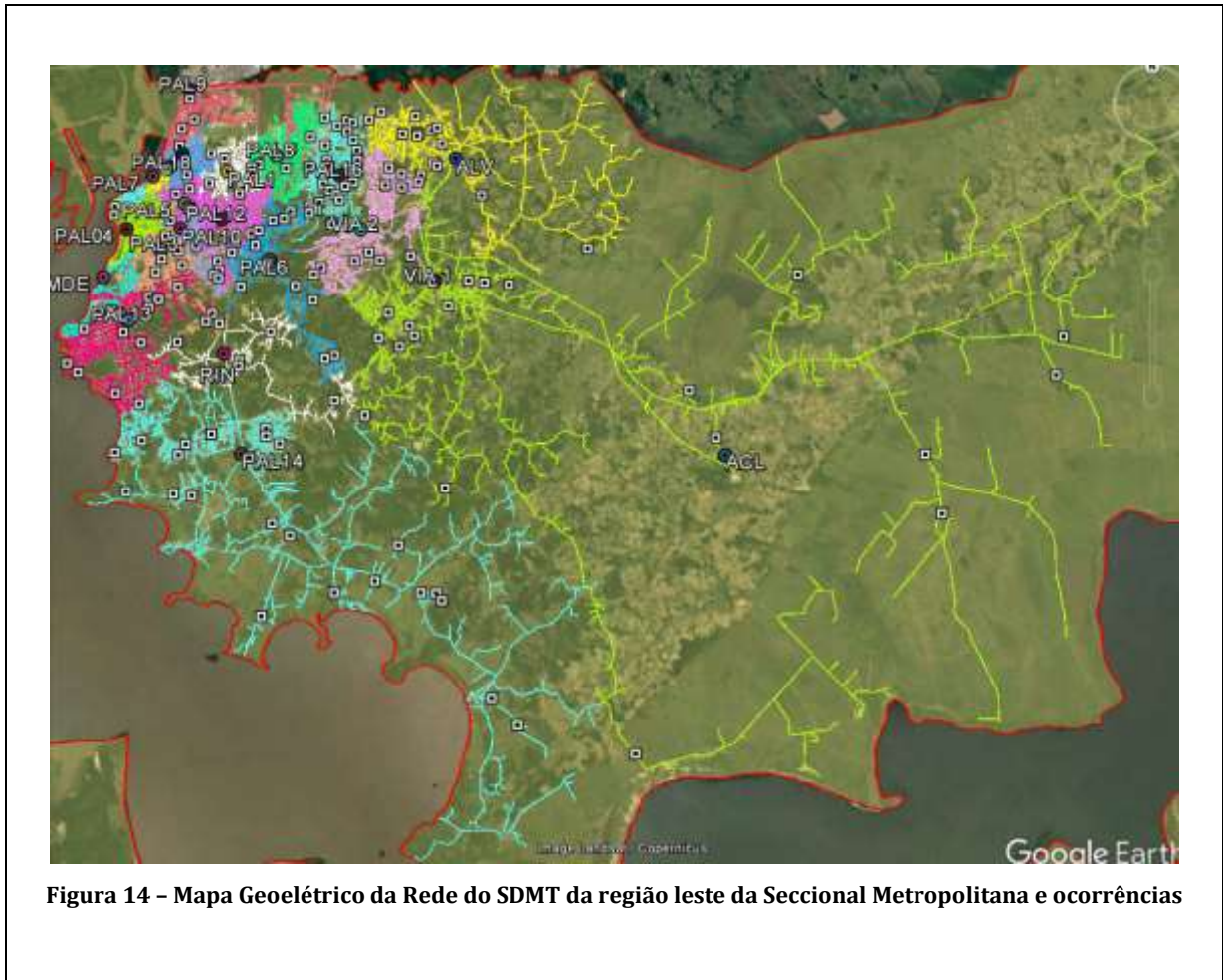
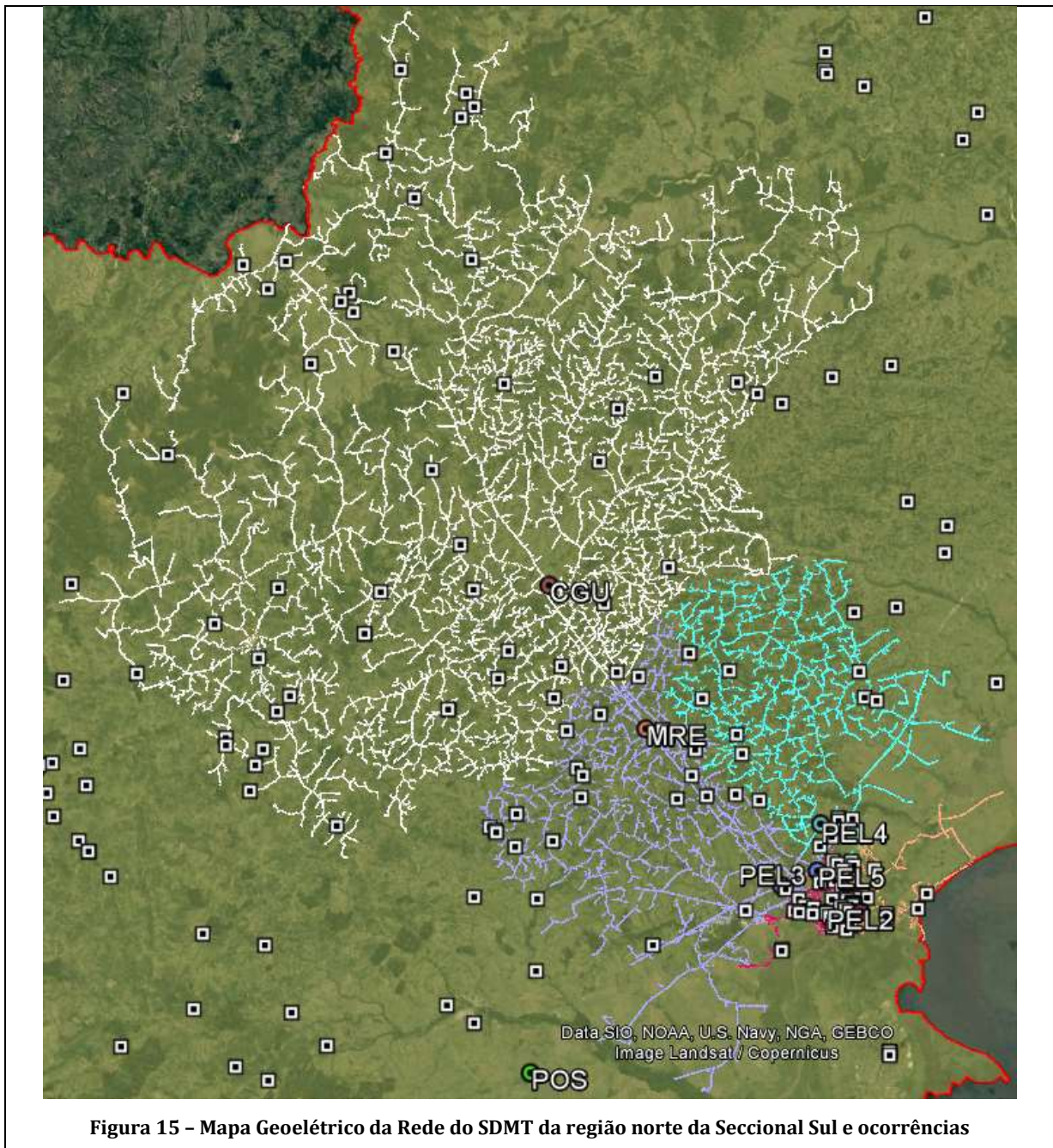
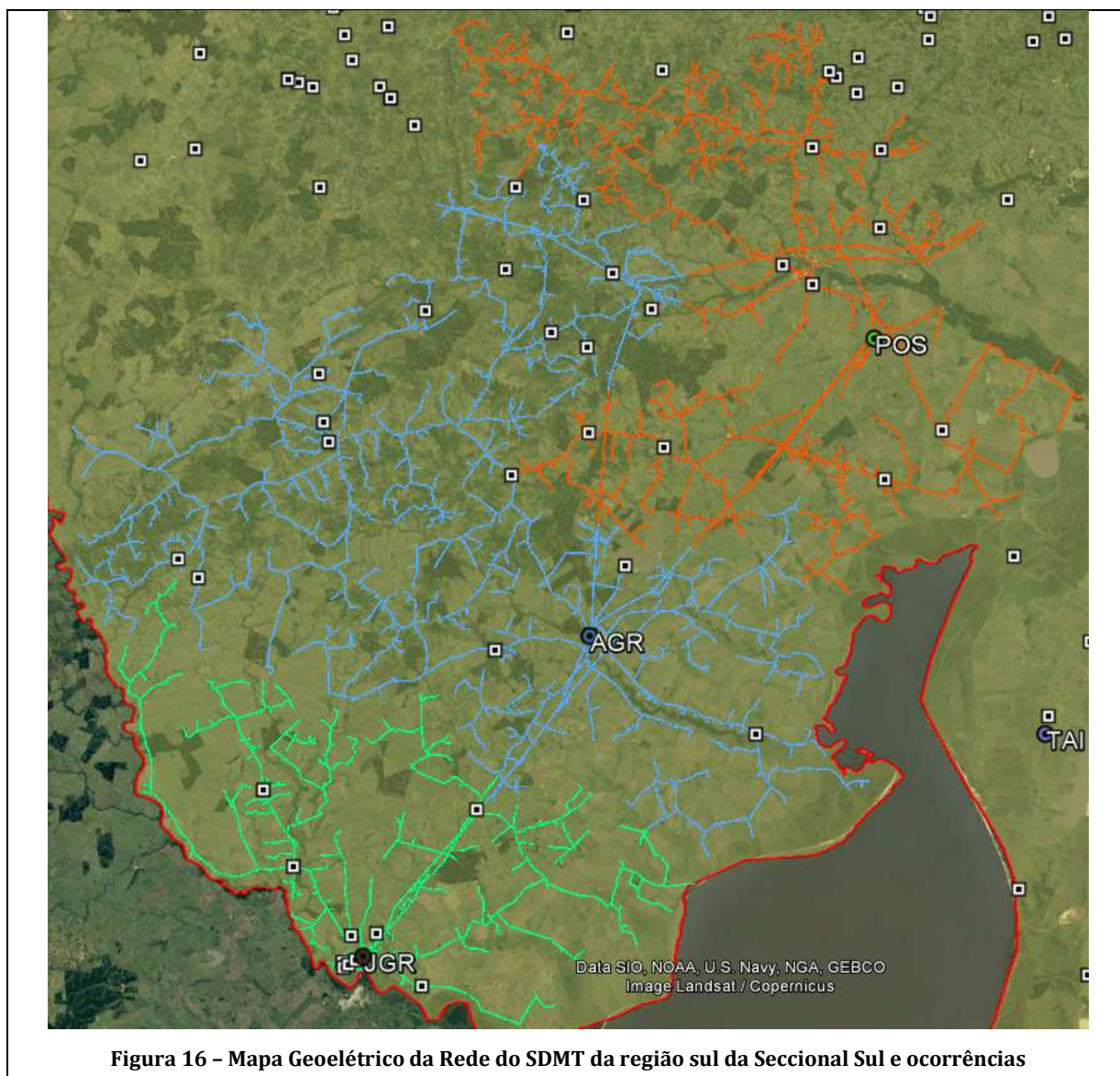


Figura 14 - Mapa Geométrico da Rede do SDMT da região leste da Seccional Metropolitana e ocorrências





### 4.3. DANOS CAUSADOS AO SISTEMA ELÉTRICO

A seguir, são detalhados os danos causados ao sistema elétrico de distribuição decorrentes das intempéries climáticas descritas, cujos impactos foram extremamente relevantes para a região gaúcha. Essa seção prima por elucidar os dados relativos ao evento objeto deste relatório.

Os equipamentos danificados, listados pela Tabela 1 encontravam-se instalados em áreas urbanas e rurais, causando interrupção de blocos de clientes que em média somaram 125 unidades consumidoras cada.

Tabela 1 - Equipamentos danificados pelo evento

Equipamentos danificados	Quantidade
CABO AL NU CA 4/0AWG OXLIP	210
CABO AL NU CAA 4AWG SWAN	204
CABO AL NU CA 2AWG IRIS	112
ELO FUSÍVEL BOTÃO K 10A 500MM	112
CONECTOR PERFU 16 A 70 - 6 A 35MM <sup>2</sup>	96
CONECT CUN RAM CU/EST TIPO "III" VM	94
ELO FUSÍVEL BOTÃO K 15A 500MM	86
#CP#CABO AL MULTIPL 1X10+ISO10MM <sup>2</sup> DUPLEX	84
CABO AL NU CAA 2AWG SPARROW	73
#CP#CABO AL MULTIPL 2X10+ISO10MM <sup>2</sup> TRIP	69
ELO FUSÍVEL BOTÃO H 1A 500MM	69
ELO FUSÍVEL BOTÃO K 25A 500MM	60
ELO FUSÍVEL BOTÃO H 2A 500MM	47
CONECT DER PERF POL/CU 120X25-120MM 1KV	40
CABO AL NU CAA 1/0AWG RAVEN	40
ELO FUSÍVEL BOTÃO K 6A 500MM	37
ESPAÇADOR POLIMÉRICO P/REDE SECU 4 CABOS	36
CONECT CUN RAM I CU 3,17>8,12X3,17>7,42	32
ELO FUSÍVEL BOTÃO H 0,5A 500MM	29
ELO FUSÍVEL BOTÃO K 65A 500MM	27
CONECT CUN RAM CU/EST TIPO "VII" BR/VM	26
ELO FUSÍVEL BOTÃO H 5A 500MM	25
CONECTOR CUNHA RAMAL TIPO VI, VIII	21
CONECT DER PERF POL/CU 70X1,5-10MM <sup>2</sup> 1KV	18
CABO AL NU CAA 4/0AWG PENGUIN	17
ELO FUSÍVEL BOTÃO H 3A 500MM	15
ELO FUSÍVEL BOTÃO K 8A 500MM	15
ELO FUSÍVEL BOTÃO K 40A 500MM	12
CONECT CUN RAM II 3,17>8,12X3,17>5,2MM	12
ELO FUSÍVEL BOTÃO K 20A 500MM	12
CABO 2PLEX CA 10+10MM <sup>2</sup> 0,6/1KV PT NN	11
PINO P/CRUZETA METAL 25KV	11
ELO FUSÍVEL BOTÃO K 50A 500MM	11
#CP#CONECTOR 4 SAÍD CABO NU 25-70A1,5-35	10

#CP#CABO AL MULTIPL 3X10+ISO10MM <sup>2</sup> QUAD	10
ALÇA PREFORMADA P/CABO 4AWG CA/CAA	9
CABO CU 16MM <sup>2</sup> ISOL PVC 1KV	9
PINO P/CRUZETA MAD 25KV	9
#CP#ALÇA SERVIÇO P/CABO 10 E 16MM <sup>2</sup> CA IS	8
PARAFUSO CAB QUADRADA M16X200MM	8
ISOLADOR PINO P/25KV PORC/VIDRO	8
#CP#CABO AL NU CAA 2/0AWG QUAIL	8
ARRUELA QUADRADA ALUM 50X3MM FURO 18MM	8
CRUZETA POLIMÉRICA (PRFV) 2400MM	7
CONECTOR ISOLADO PERFURANTE 1,5 A 16MM <sup>2</sup>	7
CONECTOR LINHA VIVA- 6AWG CC A 2/0AWG CC	7
CHAVE FUSÍVEL 24,2KV 300A TIPO 'C'	7
PÁRA-RAIOS DISTRIBUIÇÃO 21KV 10KA POLIM	6
CONECTOR DERIV CUN CC/CA/CAA 336,4-336,4	6
ALÇA P/CABO COBERTO 15 KV 50MM <sup>2</sup>	6
CONECTOR DERIV CUN CC/CA/CAA 336,4-2/0	6
#CP#PARA-RAIOS DISTRIBUICAO BT ISOL 280V	5
CONECTOR CUN ATER CB/CB CU 16X16MM <sup>2</sup>	5
ARRUELA QUAD PRESIL AC ZC 18X5MM	5
PINO TOPO COMPR 419MM	5
CONEC TERM COMP CU RT CB-BR 2N 95MM <sup>2</sup>	5
EMENDA PREF TOTAL P/CAA 2AWG(SPARROW)	4
CONECT CUN DER EST LAT CU 4-2AWG VM	4
PARAFUSO ALUM ROSCA DUPLA 500MM M16	4
#CP#CONECTOR LINHA VIVA - 4/0AWG CC	4
ALÇA PREFORMADA P/CABO 1/0 AWG CA/CAA	4
PARAFUSO ALUM CAB QUADR 250MM M16	4
POSTE POLIMÉRICO COMPR 12M 600DAN	4
EMENDA PREF COND P/CAA 4AWG (SWAN)	4
EMENDA PREF COND P/CAA 2AWG (SPARROW)	4
ELO FUSÍVEL BOTÃO K 100A 500MM	4
ELO FUSÍVEL BOTAO K 30A 500MM	4
CABO PROTEGIDO AL 185MM <sup>2</sup> XLPE 25KV	4
CONECT CUN RAM CU/EST TIPO "VIII" VD/BR	4
PARAFUSO CAB QUAD AC ZC M16X400MM	4
ALÇA PREFORMADA P/CABO 2/0AWG CA/CAA	3
ALÇA PREFORMADA P/CABO 4/0AWG CA/CAA	3
EMENDA PREF COND P/CA 4AWG (ROSE)	3
#CP#CABO CU 16MM <sup>2</sup> PE/XLPE 0,6/1KV	3
#CP# PARA-RAIOS DISTRIBUIÇÃO 21KV	3
ESPAÇADOR POLIMERICO P/REDE SECU 5 CABOS	3

BASE P/FUSIVEL NH CORRENTE NOMINAL 40 A	3
#CP# PARA-RAIOS DISTRIBUIÇÃO 12KV	3
FIO COBRE NU 6AWG TEMPERA MEIO-DURA	3
EMENDA PREF COND P/CA 2AWG (IRIS)	2
PARAFUSO CAB QUADRADA M16X125MM	2
POSTE CONCRETO DT 11M 300DAN	2
EMENDA PREF COND P/CA 4/0AWG (OXLIP)	2
POSTE POLIMÉRICO COMPR 11M 300DAN	2
CINTA AÇO CARBONO DIAM INT 230MM	2
TD MONO 15KVA B1-TMD8	2
MÃO FRANCESA PLANA 1253MM	2
EMENDA PREF COND P/CA 1/0AWG (POPPY)	2
CHAVE FUSÍVEL 24,2KV 100A TIPO 'C'	2
CABO CU 1X70MM <sup>2</sup> EPR 0,6/1KV CAPA PVC	2
CONECT CUN RAM I CU 3,17~8,12X3,17~7,42	2
CONECT CUN D CN13 AL 6-10,1X5-8,3MM VM	2
ISOLADOR POLIM DE ANCORA 25KV REDE COMP	2
POSTE CONCRETO DT 12M 300DAN	2
MÃO FRANCESA PLANA 726MM	2
#CP#EMENDA PREFORM Ø4,87 686 A 710MM	2
CONECTOR TERM TORQUIM AL 120MM <sup>2</sup> P/ TBB	2
EMENDA PREF TOTAL P/CAA 4AWG(SWAN)	2
ELO FUSÍVEL BOTÃO K 12A 500MM	2
CONECTOR PARAFUSO FENDIDO 1/0AWG	1
AFASTADOR ARMAÇÃO SECUNDÁRIA 4 FUROS	1
#CP#MEDIDOR MONO 220V 15A	1
PORCA QUADRADA AÇO M16X2	1
#CP#PÁRA-RAIOS DISTRIBUIÇÃO 27KV 10KA	1
PINO TOPO COMPR 389MM	1
CABO AL NU CAA 336,4MCM ORIOLE	1
TD TRIF 112,5KVA TD-4	1
CONECTOR DERIVAÇÃO CUN CC/CA/CAA 336,4-2	1
PORTA FUSÍVEL 24,2KV 100A TIPO 'C'	1
ALÇA PREFORMADA 477MCM CA 397,5MCM CAA	1
TD TRIF 45KVA TD-4	1
PORTA FUSÍVEL 15KV 100A TIPO 'C'	1
PARAFUSO CAB QUADRADA M16X250MM	1
CONECTOR ATER BZ CHAP/CB 4~2/0AWG	1
ISOLADOR POLIM DE ANCORA 15KV REDE COMP	1
ELO FUSÍVEL BOTÃO K 80A 500MM	1
TD MONO 25KVA B2-TMD10	1
CHAVE FUS REL C 15KV 100A NBI95KV 2KA	1

CONECTOR ISOLADO PERFURANTE 50 A 150MM2	1
ALÇA SERVIÇO NEUTRO NU P/CABO 120MM <sup>2</sup> CA	1
# MUDAR P/52328465	1
CABO 4PLEX CA 10+10MM <sup>2</sup> 0,6/1KV COL NN	1
ISOLADOR PINO P/15KV PORC/VIDRO	1
#CP#TD MONOF 5KVA 13336-230/115V	1
TD TRIF 45KVA TD-1	1
#CP#PORTA FUSÍV 24,2KV 100A TIPO 'C' ORL	1
TD MONO 10KVA B1-TMD8	1
CONECTOR PARAFUSO FENDIDO 4/0AWG	1
ISOLADOR PINO POLIM 25KV REDE COMPACTA	1
TD TRIF 75KVA TD-4	1
EMENDA PREF COND P/CAA 4/0AWG (PENGUIN)	1
PÁRA-RAIOS DISTRIBUIÇÃO 12KV 10KA POLIM	1
POSTE CONCRETO CONICO 9M 400DAN	1

Os equipamentos substituídos, tais como os elos fusíveis, postes, isoladores e cabos são unidades diretamente afetadas por situações climáticas intensas e provocam a interrupção de grandes áreas.

É importante destacar que, para os eventos específicos desse relatório, os principais danos se deram nas estruturas de rede que em conjunto com más condições climáticas, impediram o rápido restabelecimento das ocorrências nas regiões afetadas.

## 5. ATUAÇÃO DA DISTRIBUIDORA

Dada a gravidade desse evento, fez-se necessário o acionamento de equipes dedicadas a outros processos, a exemplo de equipes multitarefas, de corte e até mesmo as de obras. Além disso, tendo em vista as dificuldades de acesso, bem como os danos às vias de tráfego, veículos com tração 4x4 foram

prioritariamente selecionados, antecipando essas prováveis más condições de locomoção. O contingente de equipes mobilizado encontra-se na Tabela 2.

Ressalta-se que o evento foi monitorado sob diretriz do plano de Contingência da CEEE Equatorial, o qual atingiu o patamar de nível 3. Nesse cenário, as equipes de atendimento e controladores têm suas jornadas de trabalho estendidas e é convocado um efetivo extra, com o intuito de agilizar a resolução dos danos causados pela intempérie no menor tempo possível. Além disso, há a paralisação parcial das atividades das equipes multitarefa, comercial, fiscalização, manutenção e obras para possibilitar a alocação deste contingente às atividades de recomposição do sistema de distribuição.

Para atendimento das interrupções dessa situação de emergência foram alocadas 493 equipes, as quais são listadas na Tabela 2, o que representa um número significativo de equipes usualmente dedicadas a esses atendimentos.

**Tabela 2 - Estrutura das equipes**

<b>Equipes - Tipo</b>			
SVP2L3632T	Leve Sem Cesto Aéreo	CGS2T03253	Corte
CPR2T00111	Corte	POA2F00058	Fiscalização
PIR2L2082M	Leve Sem Cesto Aéreo	GAT1F00025	Fiscalização
APE2L3063T	Leve Sem Cesto Aéreo	VIA2L6305T	Leve Sem Cesto Aéreo
CAN2L03577	Leve Sem Cesto Aéreo	APE2V03490	Linha Viva
POA2L04923	Leve Sem Cesto Aéreo	TAP2L3663T	Leve Sem Cesto Aéreo
HER2L03573	Leve Sem Cesto Aéreo	CGS2T10227	Corte
SJN2L3412M	Leve Sem Cesto Aéreo	CGS2T10220	Corte
TRA2L3266M	Leve Sem Cesto Aéreo	GAT1F00014	Fiscalização
POA2L05093	Leve Sem Cesto Aéreo	TOR2L7831T	Leve Sem Cesto Aéreo
ARG2L3064M	Leve Sem Cesto Aéreo	ENC2L0301M	Leve Sem Cesto Aéreo
POA2L01182	Leve Sem Cesto Aéreo	POA2F00097	Fiscalização
DRG2L3577M	Leve Sem Cesto Aéreo	BPI2A3398T	Leve Com Cesto Aéreo
POA2L08841	Leve Sem Cesto Aéreo	BAG2C00201	Comercial



APE2A3370T	Leve Com Cesto Aéreo	POA2F00070	Fiscalização
CAN2T00101	Corte	POA2F00103	Fiscalização
PIM2L3227M	Leve Sem Cesto Aéreo	CGS2T03255	Corte
CAN2L3578T	Leve Sem Cesto Aéreo	APE1A01107	Leve Com Cesto Aéreo
JAG2L3664T	Leve Sem Cesto Aéreo	POA2F00092	Fiscalização
SLS2L3065T	Leve Sem Cesto Aéreo	PEL2F00032	Fiscalização
TRA2A3411M	Leve Com Cesto Aéreo	APE2L03574	Leve Sem Cesto Aéreo
APE2A3370M	Leve Com Cesto Aéreo	POA2F00031	Fiscalização
TRA2L3266T	Leve Sem Cesto Aéreo	PEL2F00040	Fiscalização
POA2F00121	Fiscalização	POA2F00107	Fiscalização
VIA2L3192T	Leve Sem Cesto Aéreo	CPR2T00108	Corte
ALV2L01600	Leve Sem Cesto Aéreo	PEL2F00075	Fiscalização
POA2F00048	Fiscalização	APE2V03482	Linha Viva
POA2A6389M	Leve Com Cesto Aéreo	BAG2T00101	Corte
ALV2L9153T	Leve Sem Cesto Aéreo	CCN2C03450	Comercial
AOS2A7330T	Leve Com Cesto Aéreo	POA2F00099	Fiscalização
SLS2L08B56	Leve Sem Cesto Aéreo	PEL2F00074	Fiscalização
SVP2V03527	Linha Viva	GAT1F00011	Fiscalização
ARG2L06076	Leve Sem Cesto Aéreo	GUA2L3736T	Leve Sem Cesto Aéreo
SJN2L3412T	Leve Sem Cesto Aéreo	ACA2L03374	Leve Sem Cesto Aéreo
SLS2L3065M	Leve Sem Cesto Aéreo	POA2F00077	Fiscalização
DRG2A6369T	Leve Com Cesto Aéreo	GAT1F00002	Fiscalização
POA2F00061	Fiscalização	GAT1F00026	Fiscalização
POA2F00017	Fiscalização	POA2A3568M	Leve Com Cesto Aéreo
AOS2A7330M	Leve Com Cesto Aéreo	CGS2T10223	Corte
DRG2L03373	Leve Sem Cesto Aéreo	DPA2O03679	Obras
BAG2L0001M	Leve Sem Cesto Aéreo	CAN2L03375	Leve Sem Cesto Aéreo
PEL2F00010	Fiscalização	BPI2L2G54T	Leve Sem Cesto Aéreo
CCN2C03440	Comercial	POA2F00090	Fiscalização
APE2A3371T	Leve Com Cesto Aéreo	CPR2T00109	Corte
LAS2L03228	Leve Sem Cesto Aéreo	RIO2C00202	Comercial
POA2A5260T	Leve Com Cesto Aéreo	POA2A5431T	Leve Com Cesto Aéreo
TRA2L4160T	Leve Sem Cesto Aéreo	RIO2T00106	Corte
POA2L08001	Leve Sem Cesto Aéreo	CGS2T03012	Corte
GAT1F00024	Fiscalização	CGS2T10228	Corte
ARS2L4001M	Leve Sem Cesto Aéreo	SVP2T00101	Corte
APE2A3371N	Leve Com Cesto Aéreo	SJE2L3655T	Leve Sem Cesto Aéreo
CGS2T03013	Corte	MOS2M09628	Caminhão de Manutenção
DRG2L03172	Leve Sem Cesto Aéreo	PEL2F00058	Fiscalização
POA2F00064	Fiscalização	POA2F00111	Fiscalização
POA2F00021	Fiscalização	POA2F00089	Fiscalização
POA2F00006	Fiscalização	AOS2C03470	Comercial

ENC2L0301T	Leve Sem Cesto Aéreo	OBG2M2833	Caminhão de Manutenção
ALV2L9153M	Leve Sem Cesto Aéreo	POA2F00053	Fiscalização
SAP2L02454	Leve Sem Cesto Aéreo	POA2F00060	Fiscalização
GAT1F00010	Fiscalização	POA2F00079	Fiscalização
DRG2L3633M	Leve Sem Cesto Aéreo	GAT1F00007	Fiscalização
APE2L3372M	Leve Sem Cesto Aéreo	CPR2T00104	Corte
SOM2A3069T	Leve Com Cesto Aéreo	APE1V09636	Linha Viva
PEL2F00031	Fiscalização	POA2F00026	Fiscalização
CCN2A3255N	Leve Com Cesto Aéreo	POA2F00098	Fiscalização
MOS2L00362	Leve Sem Cesto Aéreo	PIM2L01391	Leve Sem Cesto Aéreo
POA2F00166	Fiscalização	POA2F00054	Fiscalização
CPR2T00105	Corte	POA2F00096	Fiscalização
CGS2T03016	Corte	POA2F00104	Fiscalização
POA2L06305	Leve Sem Cesto Aéreo	TAR2L2050M	Leve Sem Cesto Aéreo
APE2V03723	Linha Viva	POA2F00080	Fiscalização
RIO2T00108	Corte	CGS2T03250	Corte
POA2F00032	Fiscalização	PEL2C00212	Comercial
CGS2T03252	Corte	AOS2M08A93	Caminhão de Manutenção
SOM2A3103T	Leve Com Cesto Aéreo	CGS2T03134	Corte
POA2A2879T	Leve Com Cesto Aéreo	RIO2T00102	Corte
TRA2A3411T	Leve Com Cesto Aéreo	RIO2M03722	Caminhão de Manutenção
POA2A7111T	Leve Com Cesto Aéreo	APE2M00424	Caminhão de Manutenção
ALV2L1379M	Leve Sem Cesto Aéreo	POA2A4151M	Leve Com Cesto Aéreo
CAN2L3367M	Leve Sem Cesto Aéreo	POA2F00088	Fiscalização
POA2A5431M	Leve Com Cesto Aéreo	PEL2F00027	Fiscalização
ARG2L3064T	Leve Sem Cesto Aéreo	GUA2L3659T	Leve Sem Cesto Aéreo
CCN2L3413M	Leve Sem Cesto Aéreo	PEL2F00068	Fiscalização
POA2A3137T	Leve Com Cesto Aéreo	SOM2M3395	Caminhão de Manutenção
POA2F00052	Fiscalização	POA2F00047	Fiscalização
SVP2A0391T	Leve Com Cesto Aéreo	PIM2L3227T	Leve Sem Cesto Aéreo
SVP2L3631M	Leve Sem Cesto Aéreo	LOS2L03369	Leve Sem Cesto Aéreo
POA2F00067	Fiscalização	POA2F00012	Fiscalização
POA2A3137N	Leve Com Cesto Aéreo	OBG1A00501	Leve Com Cesto Aéreo
DPE2L3661T	Leve Sem Cesto Aéreo	CGS2T10224	Corte
POA2F00078	Fiscalização	POA2A6389T	Leve Com Cesto Aéreo
MOS2L9399M	Leve Sem Cesto Aéreo	POA2F00033	Fiscalização
GAT1F00008	Fiscalização	CGS2T03266	Corte
OBG1V01263	Linha Viva	PEL2F00039	Fiscalização
LOS2L03457	Leve Sem Cesto Aéreo	POA2F00001	Fiscalização
DRG2A6369M	Leve Com Cesto Aéreo	PEL2F00008	Fiscalização
GUA2A3340M	Leve Com Cesto Aéreo	CAM2C00207	Comercial
SVP2C00201	Comercial	APE2O03363	Obras

CPR2T00102	Corte	PEL2F00034	Fiscalização
CAN2L3367T	Leve Sem Cesto Aéreo	GAT1F00016	Fiscalização
APE2V03489	Linha Viva	TAP2L3663M	Leve Sem Cesto Aéreo
POA2F00074	Fiscalização	OBG2A4049M	Leve Com Cesto Aéreo
APE2L03491	Leve Sem Cesto Aéreo	CGS2T03136	Corte
POA2F00043	Fiscalização	SOM2L03467	Leve Sem Cesto Aéreo
SJN2L3655M	Leve Sem Cesto Aéreo	POA2F00071	Fiscalização
POA2L07432	Leve Sem Cesto Aéreo	PEL2F00076	Fiscalização
POA2A7111M	Leve Com Cesto Aéreo	POA2F00081	Fiscalização
CGS2T10222	Corte	PEL2F00015	Fiscalização
VIA2A8139M	Leve Com Cesto Aéreo	PEL2C00211	Comercial
POA2F00123	Fiscalização	GAT1F00009	Fiscalização
SOM2A3261M	Leve Com Cesto Aéreo	POA2F00002	Fiscalização
BUT2L03656	Leve Sem Cesto Aéreo	ACA2L03175	Leve Sem Cesto Aéreo
POA2A5329T	Leve Com Cesto Aéreo	SOM2A3187T	Leve Com Cesto Aéreo
PAG2L03658	Leve Sem Cesto Aéreo	ACA2L03021	Leve Sem Cesto Aéreo
TRA2C03200	Comercial	RIO2C00203	Comercial
POA2F00004	Fiscalização	APE2M03532	Caminhão de Manutenção
POA2F00003	Fiscalização	PEL2C00201	Comercial
TOR2A3410T	Leve Com Cesto Aéreo	SOM2M02988	Caminhão de Manutenção
POA2A2879M	Leve Com Cesto Aéreo	APE2O03384	Obras
POA2L6062M	Leve Sem Cesto Aéreo	POA2F00065	Fiscalização
DPE2L3661M	Leve Sem Cesto Aéreo	POA2F00105	Fiscalização
CPR2T00110	Corte	APE2V06D74	Linha Viva
CGS2T03133	Corte	DPA2O741	Obras
BAG2C00202	Comercial	POA2F00076	Fiscalização
CCN2L3413T	Leve Sem Cesto Aéreo	PEL2F00056	Fiscalização
APE2L3062T	Leve Sem Cesto Aéreo	LOS2M03561	Caminhão de Manutenção
SOM2A3255T	Leve Com Cesto Aéreo	GAT1F00019	Fiscalização
RIO2T00109	Corte	APE2O03498	Obras
POA2F00073	Fiscalização	GAT1F00013	Fiscalização
POA2A4151T	Leve Com Cesto Aéreo	APE2V03528	Linha Viva
POA2F00038	Fiscalização	PEL2F00009	Fiscalização
POA2F00087	Fiscalização	ACA2A6369M	Leve Com Cesto Aéreo
POA2F00109	Fiscalização	PEL2F00017	Fiscalização
ACA2L03020	Leve Sem Cesto Aéreo	PAL2C03090	Comercial
GUA2A3340T	Leve Com Cesto Aéreo	PEL2C00204	Comercial
POA2L6062T	Leve Sem Cesto Aéreo	PEL2F00030	Fiscalização
CPR2T00112	Corte	SET2A03907	Leve Com Cesto Aéreo
GUA2L0386M	Leve Sem Cesto Aéreo	DPA2O03555	Obras
RIO2T00104	Corte	GUA2L3659M	Leve Sem Cesto Aéreo
POA2F00042	Fiscalização	CAM2V0E53	Linha Viva

TAP2LOE85M	Leve Sem Cesto Aéreo	GAT1F00022	Fiscalização
CER2L03575	Leve Sem Cesto Aéreo	SOM2M3397	Caminhão de Manutenção
POA2F00068	Fiscalização	POA2F00040	Fiscalização
SAP2L3061M	Leve Sem Cesto Aéreo	SVP2L03631	Leve Sem Cesto Aéreo
SAP2L3061T	Leve Sem Cesto Aéreo	APE1A00417	Leve Com Cesto Aéreo
POA2F00030	Fiscalização	DPA3M00761	Caminhão de Manutenção
PEL2F00011	Fiscalização	TOR2L7831M	Leve Sem Cesto Aéreo
POA2F00112	Fiscalização	APE2V03558	Linha Viva
SJE2L01380	Leve Sem Cesto Aéreo	APE2O03545	Obras
DPE2L03368	Leve Sem Cesto Aéreo	PEL2F00071	Fiscalização
CPR2T00107	Corte	APE2O01822	Obras
BAG2L0001T	Leve Sem Cesto Aéreo	PEL2F00062	Fiscalização
CPR2T00106	Corte	GAT1F00023	Fiscalização
SVP2A0391M	Leve Com Cesto Aéreo	POA2F00055	Fiscalização
POA2F00086	Fiscalização	CGS2T10229	Corte
VIA2L6305M	Leve Sem Cesto Aéreo	PEL2F00066	Fiscalização
CGS2T03265	Corte	GAT1F00020	Fiscalização
POA2F00007	Fiscalização	ENC2L03662	Leve Sem Cesto Aéreo
PEL2F00063	Fiscalização	APE2V03379	Linha Viva
POA2F00113	Fiscalização	BPI2A3398M	Leve Com Cesto Aéreo
POA2F00066	Fiscalização	RIO2T00107	Corte
CGS2T03259	Corte	CAM2C00206	Comercial
AOS2L3256M	Leve Sem Cesto Aéreo	POA2F00115	Fiscalização
POA2A5260N	Leve Com Cesto Aéreo	APE2O02344	Obras
OBG2L03369	Leve Sem Cesto Aéreo	POA2F00035	Fiscalização
POA2F00075	Fiscalização	POA2F00037	Fiscalização
POA2F00170	Fiscalização	POA2F00029	Fiscalização
PEL2F00038	Fiscalização	CAM2T00101	Corte
POA2F00019	Fiscalização	DPA2O03552	Obras
POA2F00125	Fiscalização	SOM2M00940	Caminhão de Manutenção
POA2F00025	Fiscalização	SOM2V03459	Linha Viva
CGS2T03249	Corte	APE2O03546	Obras
PEL2F00055	Fiscalização	DPA2O745	Obras
SOM2A3230T	Leve Com Cesto Aéreo	TOR2L03409	Leve Sem Cesto Aéreo
CCN2A3255T	Leve Com Cesto Aéreo	OSM1V09617	Linha Viva
PEL2F00004	Fiscalização	DRG1O02490	Obras
POA2F00062	Fiscalização	PEL2C00208	Comercial
OBG2A4049T	Leve Com Cesto Aéreo	SOM2M3403	Caminhão de Manutenção
POA2F00014	Fiscalização	RLC1C00002	Comercial
RIO2C00201	Comercial	SOM2M3396	Caminhão de Manutenção
CCN2L3168T	Leve Sem Cesto Aéreo	PEL2F00020	Fiscalização
CGS2T03258	Corte	APE2M03720	Caminhão de Manutenção

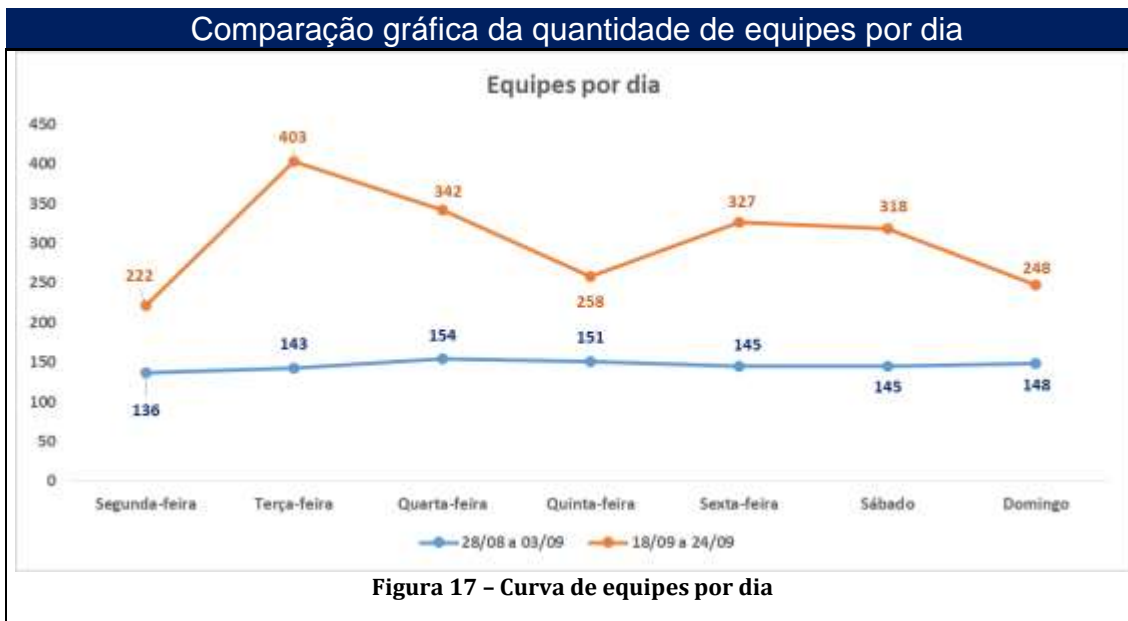
POA2F00028	Fiscalização	GAT1F00004	Fiscalização
POA2F00083	Fiscalização	POA2A3367M	Leve Com Cesto Aéreo
CGS2A03254	Leve Com Cesto Aéreo	BAG2T00103	Corte
RIO2C00206	Comercial	DPA2O03565	Obras
TRA2C03250	Comercial	PEL2F00059	Fiscalização
BPI2C03238	Comercial	PEL2F00036	Fiscalização
CPR2T00103	Corte	PEL2F00012	Fiscalização
POA2F00005	Fiscalização	POA2M03699	Caminhão de Manutenção
CGS2T10230	Corte	APE2L03368	Leve Sem Cesto Aéreo
POA2A5329M	Leve Com Cesto Aéreo	APE2O03724	Obras
POA2F00015	Fiscalização	APE2O03585	Obras
SJE2L3655M	Leve Sem Cesto Aéreo	SOM2V03739	Linha Viva
SAP2C03070	Comercial	APE2O03586	Obras
PIR2L2082T	Leve Sem Cesto Aéreo	PEL2F00064	Fiscalização
RIO2T00105	Corte	GAT1F00018	Fiscalização
PEL2F00069	Fiscalização	SOM2A3086T	Leve Com Cesto Aéreo
POA2F00108	Fiscalização	DPA2O03762	Obras
PEL2F00001	Fiscalização	RIO2T00103	Corte
CGS2T03014	Corte	SOM2M3404	Caminhão de Manutenção
PEL2F00077	Fiscalização	APE2V03382	Linha Viva
CGS2T03011	Corte	CAM2O03554	Obras
VIA2A8139T	Leve Com Cesto Aéreo	OSM1V02806	Linha Viva
BAG2T00102	Corte	PEL2F00079	Fiscalização
PEL2C00206	Comercial	CAM2O03902	Obras
PEL2C00213	Comercial	CAM2M03214	Caminhão de Manutenção
CGS2T10226	Corte	LOS2M3406	Caminhão de Manutenção
CCN2L3168M	Leve Sem Cesto Aéreo	APE2O03694	Obras
POA2F00082	Fiscalização	APE2L08B62	Leve Sem Cesto Aéreo
POA2F00010	Fiscalização	SJE2M01945	Caminhão de Manutenção
CGS2T03238	Corte	CAN2M07874	Caminhão de Manutenção
POA2F00106	Fiscalização	PEL2F00057	Fiscalização
PEL2C00209	Comercial	LOS2M3478	Caminhão de Manutenção
CPR2T00101	Corte	PEL2F00045	Fiscalização
POA2F00091	Fiscalização	PEL2F00067	Fiscalização
PEL2F00022	Fiscalização	APE2O03777	Obras
PEL2F00037	Fiscalização	ARG2L03378	Leve Sem Cesto Aéreo
APE2V03483	Linha Viva	AOS2C03000	Comercial
GAT1F00021	Fiscalização	APE2O03588	Obras
POA2F00039	Fiscalização	APE2L03471	Leve Sem Cesto Aéreo
DRG2V03556	Linha Viva	OBG2M01944	Caminhão de Manutenção
CPR2T00113	Corte	TOR2A3410M	Leve Com Cesto Aéreo
POA2F00056	Fiscalização	APE2M03544	Caminhão de Manutenção

ENC2M01550	Caminhão de Manutenção	OSM1M02472	Caminhão de Manutenção
POA2F00059	Fiscalização	DPA2O744	Obras
CGS2T10221	Corte	SOM2A3230M	Leve Com Cesto Aéreo
PAL2L2051M	Leve Sem Cesto Aéreo	PEL2F00065	Fiscalização
ARR2L00487	Leve Sem Cesto Aéreo	APE2O03693	Obras
GAT1F00003	Fiscalização	DPA2O407	Obras
POA2F00128	Fiscalização	SOM2V03531	Linha Viva
APE2L3372T	Leve Sem Cesto Aéreo	PEL2F00026	Fiscalização
BPI2L4000T	Leve Sem Cesto Aéreo	DPA2O03763	Obras
POA2F00023	Fiscalização	APE2O03695	Obras
ACA2A6369T	Leve Com Cesto Aéreo	GAT1F0001	Fiscalização
VIA2L3192M	Leve Sem Cesto Aéreo	CGS2T10119	Corte
POA2F00041	Fiscalização	CGS2T03015	Corte
SRT2A03805	Leve Com Cesto Aéreo	SOM2M3402	Caminhão de Manutenção
DRG2L3633T	Leve Sem Cesto Aéreo	SOM2L03456	Leve Sem Cesto Aéreo
SVP2M03721	Caminhão de Manutenção	DPA2O751	Obras
POA2F00158	Fiscalização	DPA2O03759	Obras
CAD2L08876	Leve Sem Cesto Aéreo	SOM2V02259	Linha Viva
PEL2F00033	Fiscalização	PEL2F00035	Fiscalização
CGS2T10225	Corte	SOM2V01258	Linha Viva
POA2F00011	Fiscalização	PEL2F00078	Fiscalização
ENC2L00301	Leve Sem Cesto Aéreo	APE2O03589	Obras
SVP2L3631T	Leve Sem Cesto Aéreo		

Buscando demonstrar a elevação do quantitativo de equipes para atendimento das ocorrências relacionadas ao evento meteorológico, na Figura 17 é demonstrada a quantidade de equipes por dia alocadas nas ocorrências na área de concessão da CEEE Equatorial, comparando a semana de 18 a 24 de setembro, que se trata do período da contingência, com a semana de 28 de agosto a 03 de setembro, na qual não houve contingência, nos municípios atingidos pelo evento dos dias 18 e 19 de setembro.

Percebe-se que na semana de 28 de agosto a 03 de setembro, a média de equipes foi de 146 por dia. Já no período do evento, percebe-se que já no dia 18 de setembro, primeiro dia do evento, a quantidade de equipes foi de 222 e no

dia 19 a quantidade subiu para 403 equipes, ainda se mantendo elevada em 342 equipes no dia 20 de setembro, podendo ser percebido, com isso, um acréscimo significativo no número de equipes que atenderam ocorrências emergenciais em virtude do evento atípico.



De forma complementar, na Figura 18 é demonstrado o gráfico do INS regulado e do INS sem expurgo do mês de setembro de 2023, sendo que é possível perceber que mesmo com o evento atingindo a área de concessão da CEEE Equatorial, o mesmo não teve grandes impactos, e se manteve próximo dos 100% no período do evento.



## **6. ANEXOS**

Anexo I – Fotografias dos Danos Causados à Comunidade e ao Sistema Elétrico

Anexo II - Reportagens da Mídia

Anexo III – Laudo de Evento Climático Intenso para o Rio Grande do Sul

Anexo IV - Decretos de Situação de Emergência emitidos pelos municípios atingidos pelo evento

Anexo V – Lista das Ocorrências relacionadas à Situação de Emergência

Anexo VI – Lista das Interrupções relacionadas à Situação de Emergência

Anexo VII – Figuras ampliadas



**Anexo I – Fotografias dos Danos Causados à Comunidade e ao Sistema Elétrico**



**Foto 1 – Poste caído, devido ao temporal – RS**



Foto 2 – Árvore caída sobre a rede, devido ao temporal – RS




Foto 3 - Poste caído, devido ao temporal – RS



## Anexo II - Reportagens da Mídia

O Instituto Nacional de Meteorologia (**Inmet**) alerta para temporais no **Rio Grande do Sul** nos próximos dias.



### Sobe para 49 número de mortos no RS após chuvas intensas e enchentes

Segundo o governo estadual, quase 360 mil pessoas foram afetadas pelas inundações. Foram registradas 48 mortes e nove pessoas continuam desaparecidas.

O corpo de uma mulher foi localizado, na terça-feira (19), por mergulhadores do Corpo de Bombeiros Militar do Rio Grande do Sul, no município de São Valentim do Sul. Com isso, subiu para 49 o número de mortes decorrentes das chuvas intensas que causaram enchentes e deixaram estragos em dezenas de cidades gaúchas.

Até o momento, não há confirmação se a vítima é uma das dez pessoas que constam da lista de desaparecidos.

Segundo balanço da Defesa Civil do estado, divulgado na noite de terça-feira (19/9), sobre as ações de resgate nas localidades atingidas, além das dez pessoas desaparecidas, há registro de 3.130 pessoas resgatadas; 4.855 desabrigados desde o início dos eventos. No momento, de acordo com a Secretaria de Assistência Social do Rio Grande do Sul, 765 seguem nesta condição de desabrigados. O estado contabiliza ainda 21.095 pessoas desalojadas.

<https://agenciabrasil.ebc.com.br/geral/noticia/2023-09/sobe-para-49-numero-de-mortes-no-rs-apos-chuvas-intensas-e-enchentes>

### Chuva retorna ao RS e previsão é de que semana seja dominada pela instabilidade no estado

Regiões da metade sul do estado já estão em alerta para risco de temporais. Na quinta-feira (21), nova frente fria deve se formar no Rio Grande do Sul.

<https://metsul.com/confira-as-mais-recentes-projecoes-de-chuva-para-o-rio-grande-do-sul/>

O cenário piorou a partir das primeiras horas desta segunda, após uma frente fria passar pelo litoral gaúcho. Alertas divulgados pela Defesa Civil estadual e pelo Instituto Nacional de Meteorologia colocaram praticamente todo o Sul, a Campanha e boa parte da Fronteira Oeste sob risco de chuva forte, descargas elétricas, eventual queda de granizo e rajadas de vento até a tarde desta segunda.

Municípios da Fronteira Oeste, como **Alegrete** e **Barra do Quaraí**, podem registrar **mais de 70 milímetros de chuva apenas nesta segunda**. Na Campanha, a expectativa é de que **Bagé** tenha um acumulado de 54 milímetros. Na Região Metropolitana e no Norte do estado, as pancadas devem ser de menor intensidade.



A chuva está de volta ao Rio Grande do Sul. A chegada de uma frente fria instabilizou o tempo com chuva nas últimas horas em parte do estado, especialmente em cidades da Metade Sul. No final da manhã desta segunda, a chuva atingia vários pontos do Sul gaúcho e alguns locais do Oeste do estado.

A previsão da MetSul Meteorologia indica para as próximas horas que entre a tarde e a noite desta segunda-feira a instabilidade vai avançar pelo estado, mas as precipitações devem ser irregulares na distribuição. Não deve chover, assim, em todas as localidades gaúchas hoje.

Os acumulados de chuva só desta semana vão atingir a média histórica de chuva do mês todo em alguns locais. São esperados marcas perto e acima de 100 mm em diversas cidades do Oeste, do Centro e do Sul gaúcho com 150 mm a 200 mm em algumas e até mais de 200 mm em pontos isolados, com risco de alagamentos e agravamento de cheias de rios. Os mapas abaixo mostram as projeções de chuva para esta semana dos modelos alemão (Icon), europeu (ECMWF) e canadense (CMC).

## Duas barragens se rompem após fortes chuvas no Rio Grande do Sul

De acordo com a prefeitura de Canguçu, foram registrados danos em propriedades de produção pecuária, estradas e em mais de 56 pontas; não há registro de vítima até o momento



Dois barragens se rompem em Canguçu, no Rio Grande do Sul, após fortes chuvas

Noe últimos 14 dias, a cidade recebeu mais de 400 milímetros de chuva. "Apesar das dificuldades ocasionadas por esses períodos de fortes chuvas, as equipes da Defesa Civil e da Prefeitura seguem realizando um intenso trabalho de recuperação e prestando atendimento às pessoas atingidas", informou a prefeitura de Canguçu em nota.

### Previsão de mais chuva no RS

A semana começa com a passagem de uma nova frente fria na região Sul. Combinada com a circulação de ventos, volta a deixar o Rio Grande do Sul em alerta. Possibilidade de temporais, chuva volumosa e persistente no oeste e sul gaúcho.

Em Porto Alegre, o sol ainda aparece, com bastante nebulosidade, mas a chuva pode ocorrer a qualquer momento do dia. Na Região Serrana e extremo norte do estado, as pancadas intercalam períodos de melhora.

<https://www.cnnbrasil.com.br/nacional/duas-barragens-se-rompem-apos-fortes-chuvas-no-rio-grande-do-sul/>

**Anexo III** – Laudo de Evento Climático Intenso para o Rio Grande do Sul





CLIMATEMPO A StormGeo Company	
<b>Sumário</b>	
<b>1</b>	<b>Análise de Evento Meteorológico</b> <b>2</b>
1.1	Região de Estudo . . . . . 2
1.2	Descrição do Evento . . . . . 2
1.3	Abrangência do Evento . . . . . 3
1.3.1	Satélite . . . . . 3
1.3.2	Descargas Atmosféricas . . . . . 5
1.3.3	Chuva . . . . . 6
1.3.4	Rajadas de Vento . . . . . 10
<b>2</b>	<b>Classificação COBRADE</b> <b>16</b>
2.1	Resumo do Evento . . . . . 16
<b>3</b>	<b>Referências</b> <b>18</b>
<b>4</b>	<b> Anexos</b> <b>19</b>

Equatorial Energia - Avenida Paulista, 222 - 1º Andar | 05424-000 | São Paulo - SP | Brasil | CNPJ 07.000.000-00 | 11 3734-6000

Equatorial Energia - Av. Dr. Afonso Benedito, 222 - 6º Andar | Parque Tecnológico - São José do Camargo/SP - CEP 13287-016 | Tel: 11 3114-1122

[www.equatorialenergia.com.br](http://www.equatorialenergia.com.br) [www.equatorialenergia.com.br](http://www.equatorialenergia.com.br) [www.stormgeo.com](http://www.stormgeo.com) CEP 18

## 1 Análise de Evento Meteorológico

### 1.1 Região do Estado

Na figura a seguir é apresentada a área de concessão da Equatorial-RS dividida em Seccionais, a serem analisadas neste relatório.

Figura 1: Seccionais do estado do Rio Grande do Sul atendidas pela Equatorial-RS:



### 1.2 Descrição do Evento

No período de 18 a 19 de setembro de 2023 houve a situação de um cavado em baixos e médios níveis da atmosfera sobre o estado do Rio Grande do Sul. Esses sistema combinado com o escoamento de calor e umidade provenientes da Amazônia em direção à Região Sul, foram responsáveis pela formação de fortes tempestades. Nesse período, houve registro de chuvas volumosas, tempestade de raios e ventanais de forma generalizada sobre o estado, os quais causaram grandes impactos.

Equatorial Energia - Avenida Francisco de Assis, 100 - 9º andar - Sala 100 - Porto Alegre - RS - CEP 91020-000 - Tel: (51) 3334-0000

Equatorial Energia - Av. Dr. Afonso Bevilacqua, 100 - Sala 1000 - Parque Tecnológico - 91610-000 - Porto Alegre - RS - CEP 91020-000 - Tel: (51) 9143-0000  
[www.equatorialenergia.com.br](http://www.equatorialenergia.com.br) [www.equatorialenergia.com.br](http://www.equatorialenergia.com.br) [www.equatorialenergia.com.br](http://www.equatorialenergia.com.br) 2 de 19

### 1.3 Abrangência do Evento

#### 1.3.1 Satélite


A fim de identificar núcleos de chuva atuantes na atmosfera e visualizar o desenvolvimento e posição de sistemas meteorológicos são utilizadas imagens de satélite. A partir dessas análises, é possível inferir a abrangência do evento. Além disso, essas análises colaboram para determinar o horário de início e fim do evento.

As Figuras 2 e 3 apresentam as imagens do satélite GOES 16 (Canal 13) a cada 3 horas para o período do evento do evento, 18 a 19 de setembro de 2023. Os tons mais quentes (amarelo, vermelho e rosa) indicam a presença de nuvens de grande desenvolvimento vertical, geralmente associadas à ocorrência de tempo severo.

Durante a madrugada do dia 18 de setembro (Figura 2), nota-se o avanço de nuvens de grande desenvolvimento vertical em direção ao estado do Rio Grande do Sul. Essa nebulosidade está associada a condições de tempo severo, como a ocorrência de chuvas intensas, fortes rajadas de vento e raios. Essas nuvens de tempestade persistiram ao longo da manhã e da tarde. Durante a noite, ainda havia a presença de nebulosidade convectiva associada a condições severas, principalmente, no leste da área de concessão da Equatorial-RS.

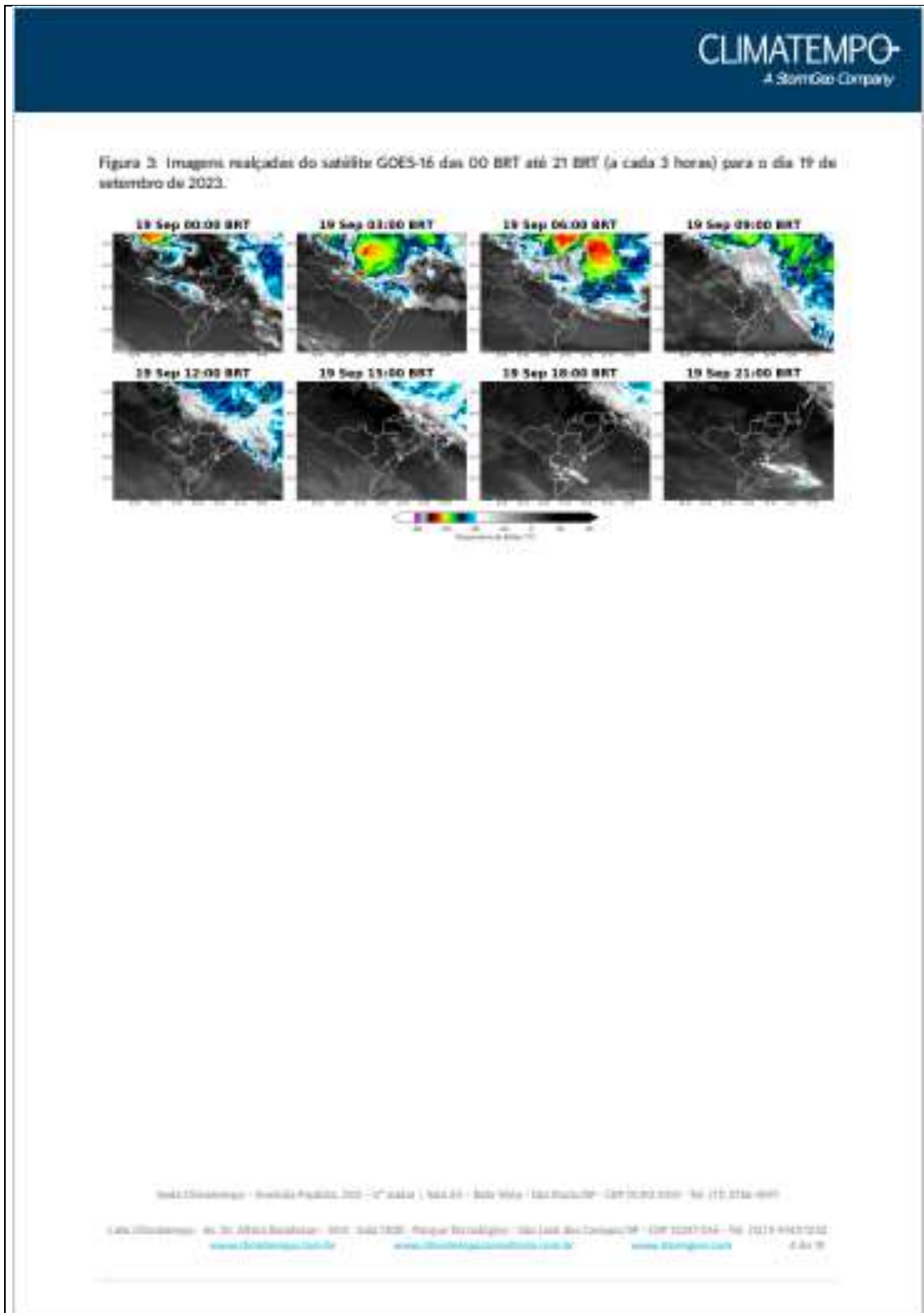
Durante a madrugada e manhã do dia 19 de setembro (Figura 3), observa-se a presença de núcleos convectivos, principalmente, sobre o centro-leste da área de concessão da Equatorial-RS. Essa condição está associada à ocorrência de chuva, raios e fortes rajadas de vento. Ao longo da tarde as nuvens começaram a se dissipar e a chuva diminuiu.

Figura 2: Imagens realizadas do satélite GOES-16 das 00 BRT até 21 BRT (a cada 3 horas) para o dia 18 de setembro de 2023.



Rede Climatempo - Avenida Paulista, 100 - 9º andar | São Paulo | São Paulo/SP - CEP 05508-000 - Tel. (11) 2028-4000

Unidade Climatempo - Rio de Janeiro | Avenida Rio Branco, 100 - 5º andar | Parque Nova América | Bloco 100 - Rio de Janeiro/RS - CEP 91200-010 - Tel. (51) 3033-1000  
[www.climatempo.com.br](http://www.climatempo.com.br) [www.climatempores.com.br](http://www.climatempores.com.br) [www.equatorial.com.br](http://www.equatorial.com.br) 2 de 19



### 1.3.2 Descargas Atmosféricas

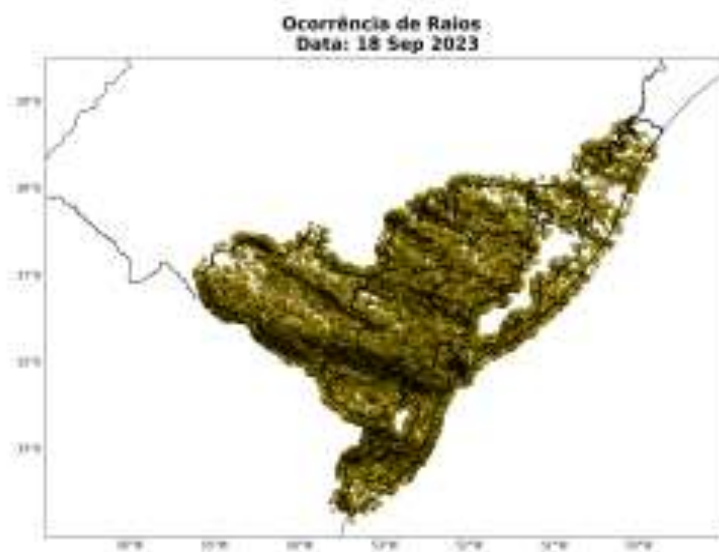
Para os dados de descargas atmosféricas, utiliza-se a base de dados da rede Earth Networks, sendo esta uma rede global que apresenta melhoria ano após ano em sua detecção dos tipos de raios como nuvem-solo e nuvem-nuvem. Para o propósito deste trabalho, utiliza-se apenas os raios nuvem-solo, os quais apresentam o maior impacto à infraestrutura e vida humana. Dessa maneira, de agora em diante sempre que mencionado a palavra raios, será referido à nuvem-solo.

No dia 18 de setembro (Figura 4), houve registro de grande densidade de descargas atmosféricas sobre todas as seccionais.

No dia 19 de setembro (Figura 5), a quantidade de raios diminuiu expressivamente em toda área de concessão da Equatorial-RS. Apesar disso, ainda houve registro de descargas atmosféricas sobre todas as seccionais.

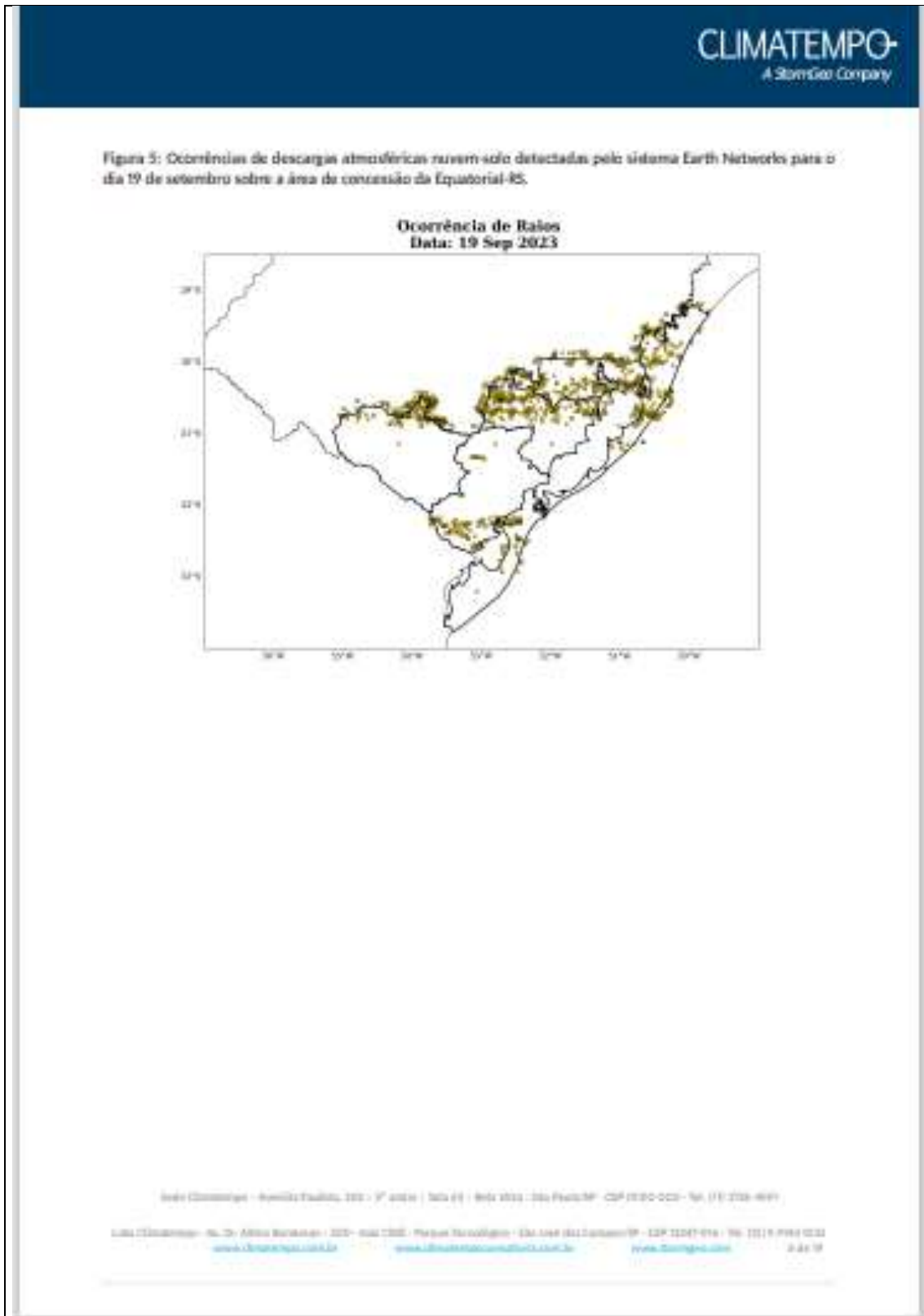
A Figura 6 apresenta o total de raios registrados no período de 18 a 19 de setembro de 2023. Caracteriza-se a ocorrência de uma tempestade de raios pela grande densidade de descargas elétricas que impactaram toda a área de concessão da Equatorial-RS.


Figura 4: Ocorrências de descargas atmosféricas nuvem-solo detectadas pelo sistema Earth Networks para o dia 18 de setembro sobre a área de concessão da Equatorial-RS.



Equatorial Energia - Avenida Paulista, 202 - 1º andar - São Paulo - São Paulo, SP - CEP 05508-000 - Tel: (11) 2726-4000

Equatorial Energia - Av. Adolfo Bevilacqua, 100 - 6º andar - Parque Tecnológico - Vila Park dos Campos - CEP 91247-000 - Tel: (51) 3100-0000  
[www.equatorialenergia.com.br](http://www.equatorialenergia.com.br) [www.equatorialenergia.com.br](http://www.equatorialenergia.com.br) [www.equatorialenergia.com.br](http://www.equatorialenergia.com.br) 1 de 18





### 1.3.3 Chuva

Para facilitar a compreensão espacial dos volumes de chuva registrados em Rio Grande do Sul, as figuras à seguir mostram os acumulados diários de chuva (Figura 7-8) para o período de 18 a 19 de setembro de 2023 registrada pelas estações meteorológicas do INMET e do CEMADEN. Os tons mais frios (verde, azul e roxo) indicam chuvas mais intensas. A classificação da intensidade da chuva acumulada diária é apresentada na referência [4].

As estações meteorológicas realizam medições pontuais, porém, esses valores são representativos de toda a área em seu entorno. Além disso, essa análise pode ser combinada com as imagens de satélite a fim de se obter uma maior confiabilidade da ocorrência de chuvas na região. Ressalta-se que a falta de dados de estações meteorológicas em algumas regiões não exclui a possibilidade da ocorrência de chuvas, e por isso, necessita-se da análise combinada de todas as variáveis apresentadas neste documento para inferir o potencial risco climático associado a transtornos.

No dia 18 de setembro (Figura 7) houve registro de chuva forte a extrema na seccional Sul. Nas seccionais Litoral Sul, Litoral Norte e Centro-Sul, as chuvas variaram entre moderada a forte. Em Metropolitana e Campanha ocorreram chuvas fracas a moderadas.

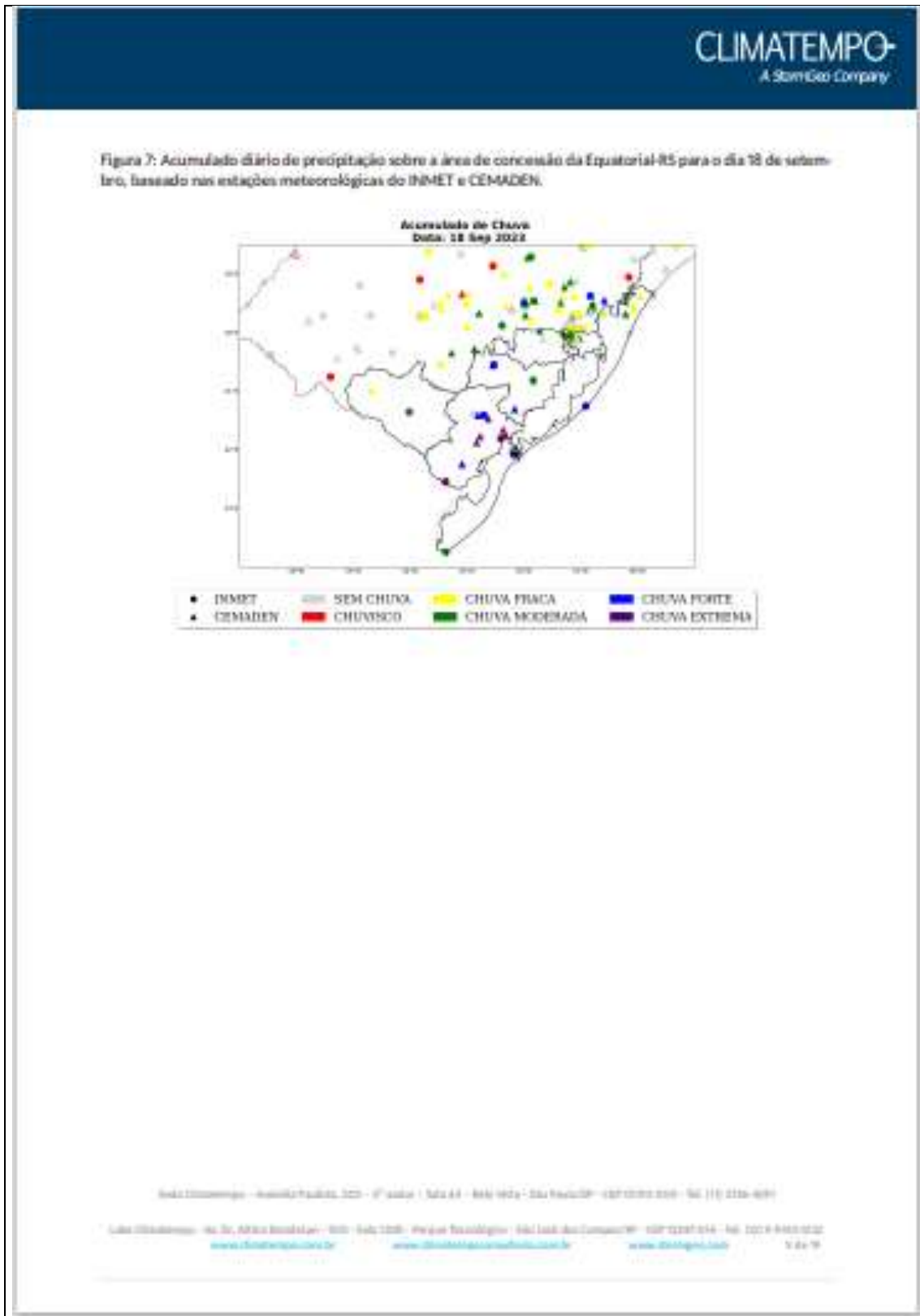
No dia 19 de setembro (Figura 8), a intensidade da precipitação diminuiu. Houve registro de chuvas fracas a moderadas nas seccionais Sul, Centro-Sul, Metropolitana e Litoral Norte. Nas demais áreas, foram registradas chuvas fracas e chuvicosos.

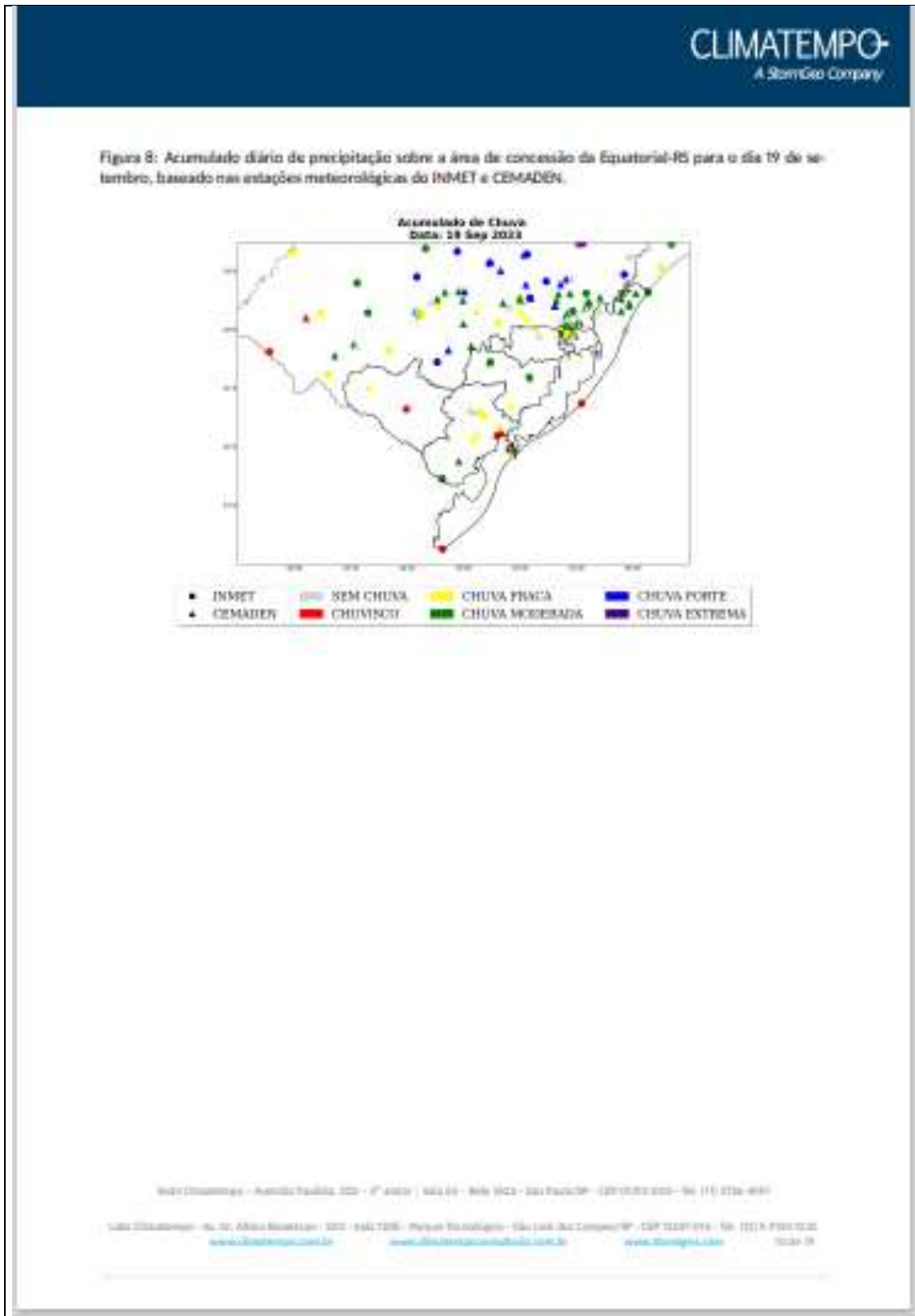
A Figura 9 mostra o acumulado de chuva para o período de 18 a 19 de setembro de 2023. Observa-se os máximos de chuva localizados nas Seccionais Sul e Centro Sul, com acumulados superiores a 60 mm.

Endereço: Avenida Itália km 10 - CEP 91224-900 - Fone: (51) 3042-1111 - São Paulo - São Paulo - São Paulo - CEP 01303-900 - Tel: (11) 3733-9999

Equatorial Energia - Av. Dr. Antônio Baccanin, 1111 - Sala 1122 - Parque Tecnológico - Vila Lusa dos Campos, SP - CEP 02237-000 - Tel: (11) 9 4443-0000  
[www.equatorialenergia.com.br](http://www.equatorialenergia.com.br) [www.equatorialenergia.com.br](http://www.equatorialenergia.com.br) [www.equatorialenergia.com.br](http://www.equatorialenergia.com.br) [www.equatorialenergia.com.br](http://www.equatorialenergia.com.br)







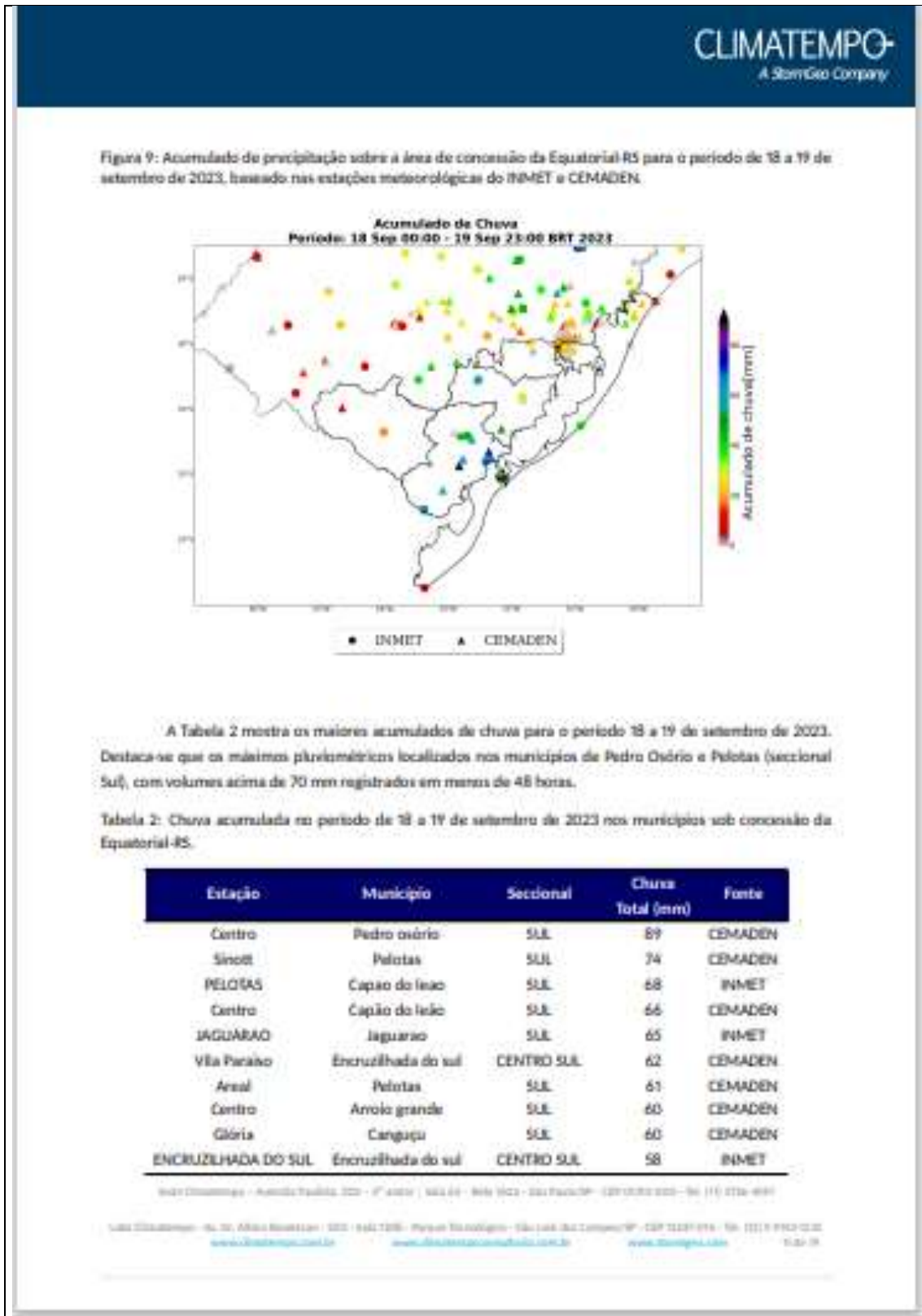


Table 2 continued from previous page

Estação	Município	Seccional	Chuva Total (mm)	Fonte
Interior	São Lourenço do sul	CENTRO SUL	48	CEMADEN
Cochila dos Cunha	Canguçu	SUL	47	CEMADEN
CANGUÇU	Canguçu	SUL	46	INMET
RIO GRANDE	Rio grande	LITORAL SUL	46	INMET
MOSTARDAS	Mostardas	LITORAL NORTE	36	INMET
Centro	Maquimé	LITORAL NORTE	35	CEMADEN
CAMAQUIA	Camaqua	CENTRO SUL	32	INMET
Restaurante Mirador	Itati	LITORAL NORTE	31	CEMADEN
Cristal	Porto alegre	METROPOLITANA	31	CEMADEN
Pirati	Alvorada	METROPOLITANA	31	CEMADEN
Santa Isabel	Viamão	METROPOLITANA	29	CEMADEN
Setim Velho	Porto alegre	METROPOLITANA	26	CEMADEN
Agronomia	Porto alegre	METROPOLITANA	25	CEMADEN
Centro	Porto alegre	METROPOLITANA	25	CEMADEN
Centro	Três forquilhas	LITORAL NORTE	24	CEMADEN
Sítio São José	Viamão	METROPOLITANA	24	CEMADEN
PORTO ALEGRE	Porto alegre	METROPOLITANA	24	INMET
Centro	São Jerônimo	METROPOLITANA	23	CEMADEN
Centro	Terra de areia	LITORAL NORTE	22	CEMADEN
Centro	Édson do sul	METROPOLITANA	22	CEMADEN
Garagem Municipal	Marinheiros do sul	LITORAL NORTE	22	CEMADEN
Jardim Algarve	Alvorada	METROPOLITANA	21	CEMADEN
Vila Augusta	Viamão	METROPOLITANA	21	CEMADEN
São João	Porto alegre	METROPOLITANA	17	CEMADEN
BAGE	Bagé	CAMPANHA	17	INMET
Predial	Torres	LITORAL NORTE	16	CEMADEN
TORRES	Torres	LITORAL NORTE	16	INMET
Fazenda Passos	Rolante	LITORAL NORTE	15	CEMADEN
Cidade Baixa	Porto alegre	METROPOLITANA	15	CEMADEN
Navegantes	Porto alegre	METROPOLITANA	13	CEMADEN
São Gregório	Dom pedrito	CAMPANHA	10	CEMADEN

INMET Climatempo - Avenida Paulista, 222 - 2º andar - Sala 40 - Bela Vista - São Paulo/SP - CEP 01310-000 - Tel: (11) 3734-6661

SABER Climatempo - Av. Dr. Sérgio Buarque de Lima, 1555 - Sala 1205 - Parque São Lourenço - São Lourenço do Sul/RS - CEP 91227-000 - Tel: (51) 3753-0200  
[www.klimatempo.com.br](http://www.klimatempo.com.br) [www.inmet.com.br](http://www.inmet.com.br) [www.stormgeo.com](http://www.stormgeo.com) 12 de 18

#### 1.3.4 Rajadas de Vento

As Figuras 10 a 11 mostram as máximas rajadas diárias de vento provenientes das estações meteorológicas do INMET presentes sobre a área de concessão da Equatorial-RS no período de 18 a 19 de setembro de 2023. A intensidade do vento é avaliada de acordo com a Escala Beaufort (ver Tabela 5). A Escala Beaufort é uma escala de intensidade dos ventos associada aos efeitos resultantes das ventanias sobre o mar e a terra.

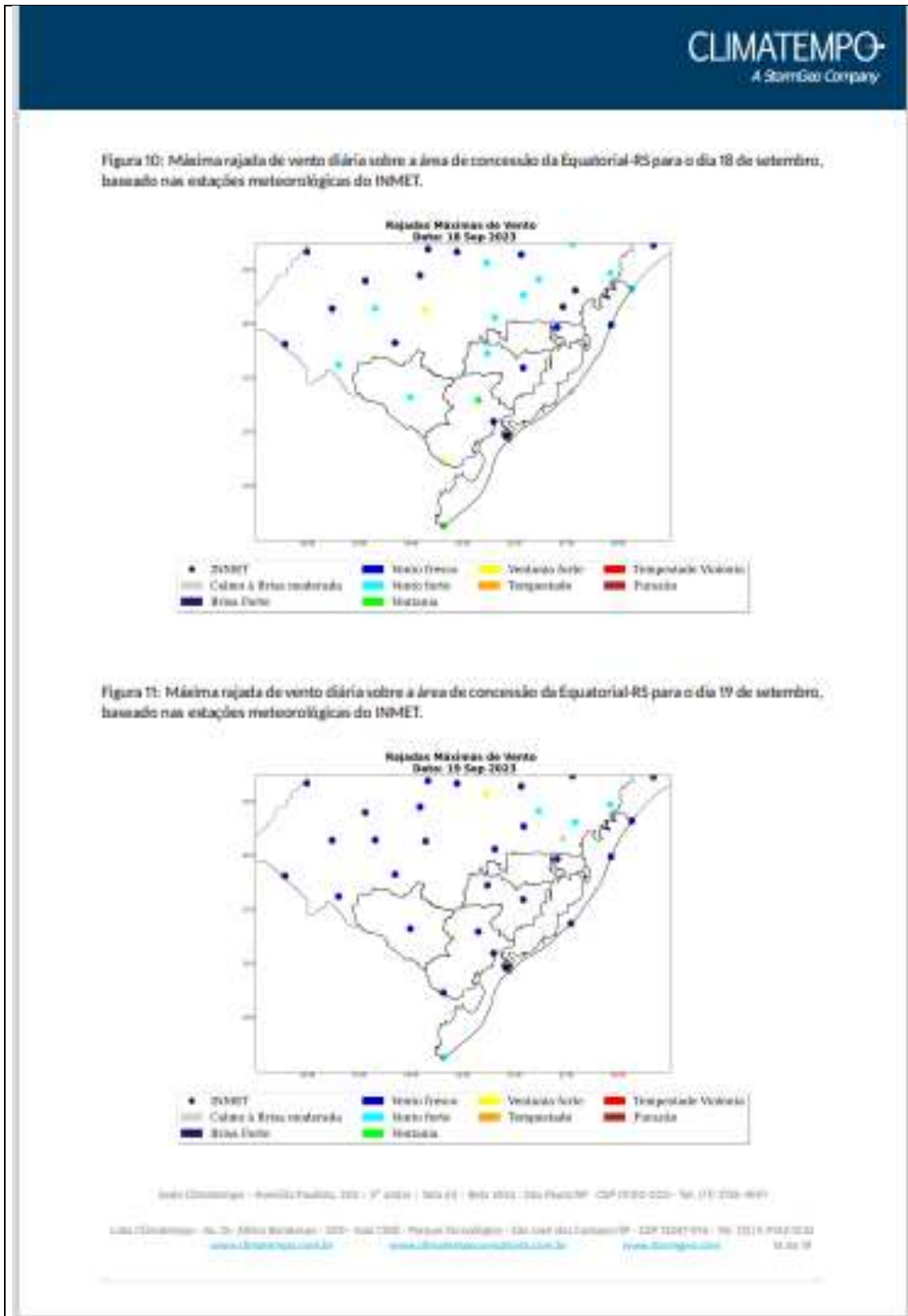
As estações meteorológicas realizam medições pontuais, porém, esses valores são representativos de toda a área em seu entorno. Além disso, essa análise pode ser combinada com as imagens de satélite a fim de se obter uma maior confiabilidade da ocorrência de rajadas de vento na região. Ressalta-se que a falta de dados de estações meteorológicas em algumas regiões não coíbe a possibilidade da ocorrência de fortes rajadas de vento, e por isso, necessita-se da análise combinada de todas as variáveis apresentadas neste documento para inferir o potencial risco climático associado a transtornos.

No dia 18 de setembro (Figura 10) houve registro de rajadas de vento de intensidade de ventania forte na seccional Sul. Ventos dessa intensidade tem potencial para causar danos em árvores e em pequenas construções. No Litoral Sul e no interior da seccional Sul foram registradas ventanias que podem ocasionar quebras de galhos de árvores. Em Campanha, Centro Sul e Litoral Norte houve registro de ventos fortes, capazes de movimentar árvores grandes. Na seccional Metropolitana, as máximas rajadas de vento registradas foram classificadas como vento fresco que estão associados à movimentação de ramos de árvores.

No dia 19 de setembro (Figura 11), os ventos enfraqueceram em relação ao dia anterior. Houve registro de ventos fortes no Litoral Sul. Nas demais áreas, as máximas rajadas de vento variaram entre brisa forte e vento fresco, que podem movimentar grandes galhos, árvores pequenas e ramos de árvores.

Equatorial Energia - Avenida Paulista, 223 - 9º andar - Sala 414 - Bela Vista - São Paulo/SP - CEP 01311-000 - Tel. (11) 2124-4000

Equatorial Energia - Av. Dr. Adolfo Bevilacqua, 100 - Sala 2205 - Parque Residencial - São João dos Campos/SP - CEP 12247-014 - Tel. 1304-1933/1332  
[www.equatorialenergia.br](http://www.equatorialenergia.br) [www.equatorialenergia.com.br](http://www.equatorialenergia.com.br) [www.equatorial.com.br](http://www.equatorial.com.br) 12 de 19



A Tabela 3 apresenta as máximas rajadas de vento registradas no período do evento. Os maiores registros foram localizados no município de Jaguarão, localizado na seccional Sul, onde as rajadas atingiram 83 km/h.

Tabela 3: Rajada máxima de vento no período de 18 a 19 de setembro de 2023 nos municípios sob concessão da Equatorial-RS. Fonte: INMET.

Estação	Município	Seccional	Rajada Máxima (km/h)	Data/Hora (BRT)	Fonte
JAGUARAO	Jaguarao	SUL	83	18/09/2023 00	INMET
CANGUCU	Canguçu	SUL	62	18/09/2023 09	INMET
TORRES	Torres	LITORAL NORTE	61	18/09/2023 13	INMET
ENCRUZILHADA DO SUL	Encruzilhada do sul	CENTRO SUL	54	18/09/2023 11	INMET
BAGE	Bagé	CAMPANHA	52	18/09/2023 06	INMET
PELOTAS	Capão do leão	SUL	49	18/09/2023 03	INMET
PORTO ALEGRE	Porto alegre	METROPOLITANA	49	18/09/2023 11	INMET
TRAMANDAÍ	Tramandaí	LITORAL NORTE	45	18/09/2023 12	INMET
CAMAQUÁ	Camaquã	CENTRO SUL	44	18/09/2023 05	INMET
RIO GRANDE	Rio grande	LITORAL SUL	40	19/09/2023 16	INMET
MOSTARDAS	Mostardas	LITORAL NORTE	36	19/09/2023 07	INMET

Endereço: Rua dos Andradas, 111 - Bairro Humaitá - Porto Alegre, RS - CEP 91224-900 - Fone: (51) 3012-1000

Equatorial Energia - Av. Clóvis Paim Grivot, 11 - Bairro Humaitá - Porto Alegre, RS - CEP 91224-900 - Fone: (51) 3012-1000  
[www.equatorialenergia.com.br](http://www.equatorialenergia.com.br) [www.equatorialenergia.com.br](http://www.equatorialenergia.com.br) [www.equatorialenergia.com.br](http://www.equatorialenergia.com.br) 13 de 19

## 2 Classificação COBRADE

O COBRADE (Classificação e Codificação Brasileira de Desastres) foi criado com o intuito de adequar a classificação brasileira às especificações utilizadas pela ONU na categorização de desastres e nivelar o país aos demais organismos de gerenciamento de desastres do mundo.

Baseado nas análises dos dados apresentados, classifica-se o evento ocorrido sobre a área de concessão da Equatorial-RS como chuvas intensas (1.3.2.1.4), tempestade de raios (1.3.2.1.2) e vendaval (1.3.2.1.5).

### 2.1 Resumo do Evento

No período de 18 a 19 de setembro de 2023 a atuação de um cavado em baixos e médios da atmosfera sobre o estado do Rio Grande do Sul, conjuntamente o escoamento de umidade e calor proveniente da Amazônia em direção à Região Sul, foram responsáveis por provocar fortes tempestades. Nesse período, houve registro de chuvas volumosas, tempestade de raios e vendaval de forma generalizada sobre o estado, os quais causaram grandes impactos.

No período de 18 a 19 de setembro de 2023, os acumulados de chuva alcançaram os 89 mm no município de Pedro Osório, no Sul. Tal valor corresponde a cerca de 50% da média climatológica de chuva na região no mês de setembro acontecendo em poucas horas.

As máximas rajadas de vento foram classificadas como ventania forte, com valor igual 82 km/h, na Seccional Sul. Ventos com essa intensidade tem potencial para causar danos em árvores e em pequenas construções, o que pode causar prejuízos às redes de distribuição de energia elétrica.

Houve registro de grande quantidade de descargas atmosféricas em toda a área de concessão da Equatorial-RS, o que é caracterizado como uma tempestade de raios.

A combinação de chuvas intensas, tempestade de raios e fortes rajadas de vento evidencia a ocorrência de um evento severo.

Sede CLIMATEMPO – Avenida Paulista, 323 – 9º andar | São Paulo | São Paulo | São Paulo | CEP 01310-100 | Tel: (11) 2116-4000

CLIMATEMPO – Av. Dr. Afonso Benedito, 100 – São João – Parque Tecnológico | São José dos Campos | CEP 13247-014 | Tel: (12) 4193-1000  
[www.climatempo.com.br](http://www.climatempo.com.br) | [www.stormgeo.com.br](http://www.stormgeo.com.br) | [www.stormgeo.com](http://www.stormgeo.com) | 18 de 19



Tabela 4: Resumo do evento de acordo com a classificação COBRADE.

Resumo do Evento	
Número/Código do Evento	
Número/Código do Relatório	
Descrição	Vendavais, chuvas intensas e tempestade de raios associados à situação de um cavado e ao escoamento de umidade e calor da Amazônia, sobre o estado do Rio Grande do Sul.
Código COBRADE	1.3.2.1.2 - Tempestade de Raios 1.3.2.1.4 - Chuvas Intensas 1.3.2.1.5 - Vendaval
Hora de início	18/09/2023 - 00:00
Hora do término	19/09/2023 - 23:00
Abrangência espacial	Área de concessão da Equatorial-RS no Rio Grande do Sul.

Sede: CLIMATEMPO - Avenida Paulista, 323 - 9º andar - Sala 41 - Bela Vista - São Paulo/SP - CEP 01310-100 - Tel: (11) 2116-4011

Sede: CLIMATEMPO - Av. Dr. Adria José de Aguiar - 1011 - Sala 1005 - Parque Tecnológico - Vila Luthera dos Campos/SP - CEP 13297-014 - Tel: 13074-1929/1022  
[www.climatempo.com.br](http://www.climatempo.com.br)    [www.stormgeosolutions.com.br](http://www.stormgeosolutions.com.br)    [www.stormgeo.com](http://www.stormgeo.com)    17 44 78

### 3 Referências

- 1 - Instituto Nacional de Meteorologia (INMET) - <http://www.inmet.gov.br>
- 2 - Centro Nacional de Monitoramento e Alertas de Desastres Naturais (CEMADEN) - <http://www2.cemaden.gov.br/>
- 3 - Guide to Meteorological Instruments and Methods of Observation - <https://www.pozmet.ufv.br/wp-content/uploads/2016/09/MET-074-WMO-Guide.pdf>
- 4 - CALVETTL L., BENETI C., GONÇALVES, J. E., MOREIRA, I. A., DUQUIA, C., BREDI, A., & ALVES, T. A. (2006, Agosto). Definição de classes de precipitação para utilização em previsões por categoria e hidrológica. In XIV Congresso Brasileiro de Meteorologia.

Equatorial Energia - Avenida Franklin, 1001 - 9º andar | 91244-900 - Belo Horizonte - Minas Gerais - Brasil | Tel: (51) 3734-4444

Equatorial Energia - Av. 28 de Setembro, 1000 - 5º andar | Parque Tecnológico - 91244-900 - Porto Alegre - CEP 91244-900 | Tel: (51) 3734-4444  
[www.equatorialenergia.com.br](http://www.equatorialenergia.com.br) [www.equatorialenergia.com.br](http://www.equatorialenergia.com.br) [www.equatorialenergia.com.br](http://www.equatorialenergia.com.br)

#### 4 Anexos

Tabela 5: Escala Beaufort que apresenta as características do vento associadas a impactos dependendo do grau de intensidade.

Escala Beaufort			
Grau	Designação	Intensidade do Vento (km/h)	Efeitos sobre o ambiente
0	Calma	0-1	Fumaça sobe na vertical.
1	Aragem	1-5	Fumaça indica direção do vento.
2	Brisa leve	6-11	Sente o vento no rosto; As folhas das árvores movem; as marinhas começam a trabalhar.
3	Brisa fraca	12-19	As folhas agitam-se e as bandeiras desfrutam ao vento.
4	Brisa moderada	20-28	Flora e pequenos papéis levantados; movem-se as galhos das árvores.
5	Brisa forte	29-38	Movimentação de grandes galhos e árvores pequenas.
6	Vento fraco	39-49	Movem-se as ramos das árvores; dificuldade em manter um guarda-chuva aberto; movido em flocos de papéis.
7	Vento forte	50-60	Movem-se as árvores grandes; dificuldade em andar contra o vento.
8	Ventania	62-74	Quilom-se galhos de árvores; dificuldade em andar contra o vento; Início perdas leves nos telhados.
9	Ventania forte	75-88	Queda em árvores e pequenas construções; Inicialmente água contra a vidros.
10	Tempestade	90-100	Arvores e telhados movem; Início de danos em construções.
11	Tempestade violenta	105-117	Arvores pequenas começam a cair.

Tabela 6: Escala de intensidade da chuva de acordo com Calvetti et al. (2006), referência [4].

Intensidade	Intervalo em mm/dia
Chuvisco	até 2,5 mm/dia
Chuva fraca	2,5 - 10 mm/dia
Chuva moderada	10 - 25 mm/dia
Chuva forte	25 - 50 mm/dia
Chuva extrema	maior que 50 mm/dia

Endereço: Rua Pedro de Toledo, 122 - 11º andar | 94440-000 - São Paulo - SP | Brasil | CEP: 05501-000 | Tel: (11) 3732-4000

Endereço: Av. Dr. Arlindo Rodrigues, 100 - 94410-000 - Parque Tecnológico - Vila das Belezinhas - CEP: 91224-900 | Tel: (51) 3619-1222  
[www.equatorialenergia.com.br](http://www.equatorialenergia.com.br) | [www.equatorialenergia.com.br](http://www.equatorialenergia.com.br) | [www.equatorialenergia.com.br](http://www.equatorialenergia.com.br) | 19 de 19



**Marcely Sondermann**  
**Meteorologista**  
**CREA 2020108081**

**Anexo IV** – Decretos de Situação de Emergência emitidos pelos municípios atingidos pelo evento.

Não houve emissão de decretos pelos municípios da área de concessão da CEEE Equatorial

## Anexo V – Lista das Ocorrências Relacionadas à Situação de Emergência

OCOR	FATO_GERADOR	NIVEL_TENSAO	INI_OC	MUNICIPIO	AL_OC	CAUSA	TP	TD	TE
2023-648750	INTERNA;NÃO PROGRAMADA;MEIO AMBIENTE;ÁRVORE OU VEGETAÇÃO	13800	18/09/2023 04:47:26	PEDRO OSORIO	POS 2	304 - ARVORE OU VEGETACAO	200,35	26,38	399,5
2023-654577	INTERNA;NÃO PROGRAMADA;MEIO AMBIENTE;DESCARGA ATMOSFÉRICA	13800	19/09/2023 08:53:26	HERVAL	AGR 2	303 - DESCARGA ATMOSFERICA	6,57	12,83	1423,55
2023-652669	INTERNA;NÃO PROGRAMADA;MEIO AMBIENTE;VENTO	13800	18/09/2023 15:43:47	TAVARES	MOS 3	311 - VENTO	41,22	182	61
2023-655022	INTERNA;NÃO PROGRAMADA;MEIO AMBIENTE;DESCARGA ATMOSFÉRICA	13800	19/09/2023 08:46:51	SAO LOURENCO DO SUL	SLO 1	303 - DESCARGA ATMOSFERICA	142,18	184,93	158,03
2023-649565	INTERNA;NÃO PROGRAMADA;MEIO AMBIENTE;VENTO	13800	18/09/2023 09:25:20	PORTO ALEGRE	PAL16167	311 - VENTO	60,93	32,1	151,02
2023-651787	INTERNA;NÃO PROGRAMADA;MEIO AMBIENTE;DESCARGA ATMOSFÉRICA	13800	18/09/2023 14:47:08	PORTO ALEGRE	PAL14143	303 - DESCARGA ATMOSFERICA	166,27	129,85	20,8
2023-653819	INTERNA;NÃO PROGRAMADA;MEIO AMBIENTE;VENTO	13800	18/09/2023 21:50:12	OSORIO	OSO1 16	311 - VENTO	169,63	18,05	297,12
2023-655097	INTERNA;NÃO PROGRAMADA;MEIO AMBIENTE;ÁRVORE OU VEGETAÇÃO	13800	19/09/2023 10:52:05	CHUVISCA	DFE 02	304 - ARVORE OU VEGETACAO	22,7	1249,25	95,97
2023-653150	INTERNA;NÃO PROGRAMADA;MEIO AMBIENTE;ÁRVORE OU VEGETAÇÃO	13800	18/09/2023 18:54:27	SERTAO SANTANA	VAS 1	304 - ARVORE OU VEGETACAO	30,57	10,42	20,55
2023-653827	INTERNA;NÃO PROGRAMADA;MEIO AMBIENTE;VENTO	13800	19/09/2023 00:08:53	ITATI	TAR 4	311 - VENTO	15,65	90,47	575
2023-655304	INTERNA;NÃO PROGRAMADA;MEIO AMBIENTE;VENTO	220	19/09/2023 11:57:28	STA VITORIA DO PALMAR	SVP 1	311 - VENTO	72,4	193,1	54,95
2023-651595	INTERNA;NÃO PROGRAMADA;MEIO AMBIENTE;VENTO	220	18/09/2023 13:13:16	PORTO ALEGRE	PAL5 511	311 - VENTO	282,95	59,33	52,5
2023-656269	INTERNA;NÃO PROGRAMADA;MEIO AMBIENTE;VENTO	220	19/09/2023 14:29:29	CERRITO	PEL3 35	311 - VENTO	2573,23	19,55	6,7
2023-652558	INTERNA;NÃO PROGRAMADA;MEIO AMBIENTE;ÁRVORE OU VEGETAÇÃO	13800	18/09/2023 17:18:09	CERRITO	POS 2	304 - ARVORE OU VEGETACAO	5301,47	250,8	126,58
2023-655058	INTERNA;NÃO PROGRAMADA;MEIO AMBIENTE;VENTO	13800	19/09/2023 08:37:12	PORTO ALEGRE	PAL14141	311 - VENTO	146,62	12,15	87,03
2023-649190	INTERNA;NÃO PROGRAMADA;MEIO AMBIENTE;VENTO	220	18/09/2023 08:18:07	VIAMAO	ALV 5	311 - VENTO	1963,53	952,22	30,67
2023-654780	INTERNA;NÃO PROGRAMADA;MEIO AMBIENTE;ÁRVORE OU VEGETAÇÃO	13800	19/09/2023 08:32:15	BUTIA	ARE 3	304 - ARVORE OU VEGETACAO	190	34,47	37,33
2023-655070	INTERNA;NÃO PROGRAMADA;MEIO AMBIENTE;VENTO	220	19/09/2023 09:10:51	TRAMANDAI	TRA 9	311 - VENTO	443,97	430,15	96,52
2023-650805	INTERNA;NÃO PROGRAMADA;MEIO AMBIENTE;DESCARGA ATMOSFÉRICA	13800	18/09/2023 12:26:16	MORRO REDONDO	MRE 04	303 - DESCARGA ATMOSFERICA	1,73	0,08	519,6
2023-653379	INTERNA;NÃO PROGRAMADA;MEIO AMBIENTE;VENTO	220	18/09/2023 13:49:24	TERRA DE AREIA	TAR 3	311 - VENTO	1143,65	10,77	43,75
2023-654803	INTERNA;NÃO PROGRAMADA;MEIO AMBIENTE;ÁRVORE OU VEGETAÇÃO	13800	18/09/2023 07:48:01	CERRO GRANDE DO SUL	VAS 2	304 - ARVORE OU VEGETACAO	1599,82	1348,38	1953,78
2023-652983	INTERNA;NÃO PROGRAMADA;MEIO AMBIENTE;VENTO	220	18/09/2023 18:41:43	PELOTAS	PEL4 44	311 - VENTO	1177,95	11,77	4,67
2023-653938	INTERNA;NÃO PROGRAMADA;MEIO AMBIENTE;DESCARGA ATMOSFÉRICA	13800	19/09/2023 03:15:25	TAPES	VAS 5	303 - DESCARGA ATMOSFERICA	794,4	1005,85	39,33
2023-652615	INTERNA;NÃO PROGRAMADA;MEIO AMBIENTE;VENTO	13800	18/09/2023 17:24:31	PORTO ALEGRE	PAL13136	311 - VENTO	2,48	481,53	292,43
2023-651305	INTERNA;NÃO PROGRAMADA;MEIO AMBIENTE;ÁRVORE OU VEGETAÇÃO	220	18/09/2023 06:38:23	PORTO ALEGRE	PAL8 87	304 - ARVORE OU VEGETACAO	689,83	6,53	115,23
2023-655976	INTERNA;NÃO PROGRAMADA;MEIO AMBIENTE;VENTO	13800	19/09/2023 14:54:20	HULHA NEGRA	BAG2 23	311 - VENTO	981,87	1615,77	213,03
2023-656137	INTERNA;NÃO PROGRAMADA;MEIO AMBIENTE;DESCARGA ATMOSFÉRICA	13800	19/09/2023 12:34:10	CANGUCU	CGU 10	303 - DESCARGA ATMOSFERICA	1193,93	68,45	17,67
2023-656052	INTERNA;NÃO PROGRAMADA;MEIO AMBIENTE;ÁRVORE OU VEGETAÇÃO	13800	19/09/2023 08:34:28	PANTANO GRANDE	CPV 3	304 - ARVORE OU VEGETACAO	423,58	75,65	21,75
2023-649297	INTERNA;NÃO PROGRAMADA;MEIO AMBIENTE;DESCARGA ATMOSFÉRICA	13800	18/09/2023 07:55:35	PELOTAS	PEL4 44	303 - DESCARGA ATMOSFERICA	44,42	1571,35	288,65
2023-651854	INTERNA;NÃO PROGRAMADA;MEIO AMBIENTE;DESCARGA ATMOSFÉRICA	13800	18/09/2023 08:34:35	CANGUCU	CGU 8	303 - DESCARGA ATMOSFERICA	1396,37	156,27	0,28
2023-658311	INTERNA;NÃO PROGRAMADA;MEIO AMBIENTE;VENTO	13800	19/09/2023 16:38:28	HULHA NEGRA	BAG2 23	311 - VENTO	1516,63	78,12	2671,78
2023-650050	INTERNA;NÃO PROGRAMADA;MEIO AMBIENTE;VENTO	220	18/09/2023 10:28:37	TERRA DE AREIA	TAR 3	311 - VENTO	1400,62	1508,63	25,37
2023-654461	INTERNA;NÃO PROGRAMADA;MEIO AMBIENTE;DESCARGA ATMOSFÉRICA	13800	18/09/2023 11:32:39	TURUCU	SLO 5	303 - DESCARGA ATMOSFERICA	4163,23	937,62	20,65
2023-653645	INTERNA;NÃO PROGRAMADA;MEIO AMBIENTE;DESCARGA ATMOSFÉRICA	220	18/09/2023 21:36:45	RIO GRANDE	QUI 6	303 - DESCARGA ATMOSFERICA	480,4	0,1	36,05
2023-648851	INTERNA;NÃO PROGRAMADA;MEIO AMBIENTE;VENTO	13800	18/09/2023 06:04:52	TAPES	VAS 4	311 - VENTO	247,4	1444,15	703,58
2023-659098	INTERNA;NÃO PROGRAMADA;MEIO AMBIENTE;VENTO	13800	18/09/2023 15:40:19	CANDIOTA	UPME 2	311 - VENTO	4031,92	6226,42	13,47

RELATÓRIO DE INTERRUÇÃO EM SITUAÇÃO DE EMERGÊNCIA ISE 14.2023 – CEEE EQTL



2023-649659	INTERNA;NÃO PROGRAMADA;MEIO AMBIENTE;VENTO	220	18/09/2023 09:31:37	PORTO ALEGRE	PAL16161	311 - VENTO	208,38	150,85	124
2023-655718	INTERNA;NÃO PROGRAMADA;MEIO AMBIENTE;ÁRVORE OU VEGETAÇÃO	13800	19/09/2023 05:24:30	CAMAQUA	CAM 12	304 - ARVORE OU VEGETACAO	3151,12	50,3	32,92
2023-653000	INTERNA;NÃO PROGRAMADA;MEIO AMBIENTE;DESCARGA ATMOSFÉRICA	220	18/09/2023 18:31:01	PALMARES DO SUL	PMR 3	303 - DESCARGA ATMOSFERICA	2449,7	4,7	5,75
2023-654019	INTERNA;NÃO PROGRAMADA;MEIO AMBIENTE;VENTO	220	19/09/2023 04:42:43	PORTO ALEGRE	PAL12128	311 - VENTO	144,4	26,68	71,2
2023-648915	INTERNA;NÃO PROGRAMADA;MEIO AMBIENTE;VENTO	13800	18/09/2023 04:44:45	ARROIO GRANDE	POS 4	311 - VENTO	551,07	1134,28	206,82
2023-649953	INTERNA;NÃO PROGRAMADA;MEIO AMBIENTE;VENTO	220	18/09/2023 09:07:46	GUAÍBA	ELD 5	311 - VENTO	434,73	49,82	50,78
2023-658934	INTERNA;NÃO PROGRAMADA;MEIO AMBIENTE;VENTO	13800	19/09/2023 12:38:35	PIRATINI	POS 1	311 - VENTO	2609,7	7424,48	1464,23
2023-651684	INTERNA;NÃO PROGRAMADA;MEIO AMBIENTE;DESCARGA ATMOSFÉRICA	13800	18/09/2023 10:06:34	JAGUARAO	JGR 6	303 - DESCARGA ATMOSFERICA	403,95	23,35	65,73
2023-654092	INTERNA;NÃO PROGRAMADA;MEIO AMBIENTE;VENTO	13800	19/09/2023 06:58:41	STA VITORIA DO PALMAR	SAS01M01	311 - VENTO	80,87	137,65	25,67
2023-651999	INTERNA;NÃO PROGRAMADA;MEIO AMBIENTE;VENTO	13800	18/09/2023 15:35:04	PALMARES DO SUL	PMR 2	311 - VENTO	1094,53	333,63	319,1
2023-655635	INTERNA;NÃO PROGRAMADA;MEIO AMBIENTE;DESCARGA ATMOSFÉRICA	13800	18/09/2023 22:33:51	MORRO REDONDO	MRE 04	303 - DESCARGA ATMOSFERICA	999,77	2513,03	60,48
2023-650822	INTERNA;NÃO PROGRAMADA;MEIO AMBIENTE;DESCARGA ATMOSFÉRICA	13800	18/09/2023 11:52:56	PANTANO GRANDE	CPV 1	303 - DESCARGA ATMOSFERICA	95,9	22,05	106,25
2023-654852	INTERNA;NÃO PROGRAMADA;MEIO AMBIENTE;VENTO	220	19/09/2023 10:03:03	PALMARES DO SUL	PMR 3	311 - VENTO	325,23	1241,62	23,13
2023-654018	INTERNA;NÃO PROGRAMADA;MEIO AMBIENTE;DESCARGA ATMOSFÉRICA	13800	19/09/2023 06:20:01	MAQUINE	OSO1 15	303 - DESCARGA ATMOSFERICA	407,67	88,48	15,18
2023-655270	INTERNA;NÃO PROGRAMADA;MEIO AMBIENTE;VENTO	220	19/09/2023 11:51:43	BAGE	BAG1 15	311 - VENTO	270,97	32,2	5,47
2023-655364	INTERNA;NÃO PROGRAMADA;MEIO AMBIENTE;VENTO	220	19/09/2023 12:34:19	PORTO ALEGRE	PAL16168	311 - VENTO	353,73	0,1	6,85
2023-649010	INTERNA;NÃO PROGRAMADA;MEIO AMBIENTE;QUEIMA OU INCÊNDIO	220	18/09/2023 07:48:27	PORTO ALEGRE	PAL121212	307 - QUEIMA OU INCENDIO	1603,27	1,2	112,65
2023-656791	INTERNA;NÃO PROGRAMADA;MEIO AMBIENTE;VENTO	220	19/09/2023 21:36:41	TERRA DE AREIA	TAR 1	311 - VENTO	777,33	2,43	11,87
2023-656913	INTERNA;NÃO PROGRAMADA;MEIO AMBIENTE;ÁRVORE OU VEGETAÇÃO	13800	19/09/2023 11:30:41	PIRATINI	UPME 4	304 - ARVORE OU VEGETACAO	843,13	13,4	31,78
2023-655243	INTERNA;NÃO PROGRAMADA;MEIO AMBIENTE;VENTO	220	19/09/2023 11:43:16	PORTO ALEGRE	PAL6 610	311 - VENTO	289,77	30,5	1053,15
2023-648929	INTERNA;NÃO PROGRAMADA;MEIO AMBIENTE;VENTO	220	18/09/2023 07:09:57	ALVORADA	ALV 1	311 - VENTO	250,77	416,75	237,93
2023-649614	INTERNA;NÃO PROGRAMADA;MEIO AMBIENTE;VENTO	220	18/09/2023 09:35:33	VIAMAO	ACL 04	311 - VENTO	3266,23	0,08	25,92
2023-654903	INTERNA;NÃO PROGRAMADA;MEIO AMBIENTE;VENTO	220	19/09/2023 10:13:28	CAPAO DA CANOA	ATL 1	311 - VENTO	56,8	0,12	5,83
2023-652673	INTERNA;NÃO PROGRAMADA;MEIO AMBIENTE;VENTO	13800	18/09/2023 17:33:17	MOSTARDAS	MOS 4	311 - VENTO	1301,37	34,05	107,52
2023-654096	INTERNA;NÃO PROGRAMADA;MEIO AMBIENTE;VENTO	220	19/09/2023 07:01:15	VIAMAO	ALV 6	311 - VENTO	1713,02	13,62	59,3
2023-652948	INTERNA;NÃO PROGRAMADA;MEIO AMBIENTE;VENTO	220	18/09/2023 18:33:25	RIO GRANDE	RGR1 16	311 - VENTO	907,08	0,13	59,27
2023-655966	INTERNA;NÃO PROGRAMADA;MEIO AMBIENTE;VENTO	13800	19/09/2023 08:01:54	VIAMAO	ACL 03	311 - VENTO	893,53	1194,45	0,95
2023-655941	INTERNA;NÃO PROGRAMADA;MEIO AMBIENTE;DESCARGA ATMOSFÉRICA	220	19/09/2023 15:33:52	HULHA NEGRA	BAG2 23	303 - DESCARGA ATMOSFERICA	1303,55	49,8	17,23
2023-652047	INTERNA;NÃO PROGRAMADA;MEIO AMBIENTE;VENTO	220	18/09/2023 15:43:31	PALMARES DO SUL	PMR 7	311 - VENTO	1321,1	0,05	18,37
2023-656785	INTERNA;NÃO PROGRAMADA;MEIO AMBIENTE;DESCARGA ATMOSFÉRICA	220	19/09/2023 21:28:28	PORTO ALEGRE	PAL16161	303 - DESCARGA ATMOSFERICA	750,5	18,12	11,85
2023-651571	INTERNA;NÃO PROGRAMADA;MEIO AMBIENTE;VENTO	220	18/09/2023 14:31:14	PELOTAS	PEL5 510	311 - VENTO	1306,38	84,65	85,17
2023-655191	INTERNA;NÃO PROGRAMADA;MEIO AMBIENTE;DESCARGA ATMOSFÉRICA	220	19/09/2023 11:25:31	CANGUCU	CGU 8	303 - DESCARGA ATMOSFERICA	740,82	59,52	12,32
2023-654936	INTERNA;NÃO PROGRAMADA;MEIO AMBIENTE;DESCARGA ATMOSFÉRICA	220	19/09/2023 10:21:56	ENCRUZILHADA DO SUL	AES 3FICT	303 - DESCARGA ATMOSFERICA	1502,42	12,07	55,9
2023-655724	INTERNA;NÃO PROGRAMADA;MEIO AMBIENTE;DESCARGA ATMOSFÉRICA	13800	19/09/2023 14:44:00	PIRATINI	CGU 8	303 - DESCARGA ATMOSFERICA	3,62	2,88	9,25
2023-651148	INTERNA;NÃO PROGRAMADA;MEIO AMBIENTE;VENTO	220	18/09/2023 13:20:03	VIAMAO	VIA 115	311 - VENTO	1192,22	573,73	0
2023-653817	INTERNA;NÃO PROGRAMADA;MEIO AMBIENTE;VENTO	220	19/09/2023 00:07:03	PORTO ALEGRE	RIN 10	311 - VENTO	591,75	5,05	50,92
2023-654007	INTERNA;NÃO PROGRAMADA;MEIO AMBIENTE;VENTO	220	19/09/2023 06:12:57	CAPAO DA CANOA	ATL 1	311 - VENTO	750,18	6,13	68,72
2023-655655	INTERNA;NÃO PROGRAMADA;MEIO AMBIENTE;ÁRVORE OU VEGETAÇÃO	13800	19/09/2023 14:26:19	PORTO ALEGRE	PAL14144	304 - ARVORE OU VEGETACAO	1197,88	27,57	1,23
2023-650774	INTERNA;NÃO PROGRAMADA;MEIO AMBIENTE;VENTO	220	18/09/2023 12:19:15	CAPAO DA CANOA	ATL 6	311 - VENTO	1295,3	4,63	1,85

2023-654931	INTERNA;NÃO PROGRAMADA;MEIO AMBIENTE;VENTO	220	19/09/2023 10:23:58	CAPAO DA CANOA	ATL 6	311 - VENTO	29,17	2,97	9,93
2023-650435	INTERNA;NÃO PROGRAMADA;MEIO AMBIENTE;VENTO	220	18/09/2023 11:29:56	PORTO ALEGRE	PAL131311	311 - VENTO	1414,75	0,17	9,4
2023-649724	INTERNA;NÃO PROGRAMADA;MEIO AMBIENTE;VENTO	220	18/09/2023 09:50:26	BAGE	BAG1 14	311 - VENTO	418,13	6,7	45,82
2023-656239	INTERNA;NÃO PROGRAMADA;MEIO AMBIENTE;VENTO	220	19/09/2023 17:12:45	RIO GRANDE	CSN 2	311 - VENTO	68,88	0,07	2,2
2023-654754	INTERNA;NÃO PROGRAMADA;MEIO AMBIENTE;VENTO	220	19/09/2023 09:38:14	PORTO ALEGRE	PAL1501503	311 - VENTO	170,62	4,53	15,52
2023-653834	INTERNA;NÃO PROGRAMADA;MEIO AMBIENTE;DESCARGA ATMOSFÉRICA	220	19/09/2023 00:16:51	CANGUCU	CGU 7	303 - DESCARGA ATMOSFERICA	705,57	78,27	6,75
2023-652330	INTERNA;NÃO PROGRAMADA;MEIO AMBIENTE;DESCARGA ATMOSFÉRICA	13800	18/09/2023 13:17:45	SAO JERONIMO	ARE 2	303 - DESCARGA ATMOSFERICA	398,78	252,22	16,25
2023-652173	INTERNA;NÃO PROGRAMADA;MEIO AMBIENTE;VENTO	220	18/09/2023 16:04:14	PORTO ALEGRE	PAL5 52	311 - VENTO	623,9	43,45	8,08
2023-650235	INTERNA;NÃO PROGRAMADA;MEIO AMBIENTE;VENTO	220	18/09/2023 11:01:30	CAPAO DA CANOA	CPN 3	311 - VENTO	1383,5	41,13	11,22
2023-653837	INTERNA;NÃO PROGRAMADA;MEIO AMBIENTE;VENTO	220	19/09/2023 00:17:52	OSORIO	PEL2 214	311 - VENTO	1149,92	24,53	36,8
2023-654567	INTERNA;NÃO PROGRAMADA;MEIO AMBIENTE;VENTO	220	19/09/2023 08:52:34	VIAMAO	VIA 112	311 - VENTO	166,58	0,13	3,98
2023-695384	INTERNA;NÃO PROGRAMADA;MEIO AMBIENTE;VENTO	220	18/09/2023 14:54:39	ARROIO GRANDE	AGR 3	311 - VENTO	17520	21,35	85,07
2023-652755	INTERNA;NÃO PROGRAMADA;MEIO AMBIENTE;VENTO	220	18/09/2023 17:52:38	STA VITORIA DO PALMAR	SAS01M01	311 - VENTO	1040,92	1,55	37,43
2023-650863	INTERNA;NÃO PROGRAMADA;MEIO AMBIENTE;VENTO	220	18/09/2023 12:35:08	CANGUCU	MRE 01	311 - VENTO	2974,18	1135,63	25,3
2023-649013	INTERNA;NÃO PROGRAMADA;MEIO AMBIENTE;DESCARGA ATMOSFÉRICA	220	18/09/2023 07:49:16	STA VITORIA DO PALMAR	SAS01M01	303 - DESCARGA ATMOSFERICA	839,95	12,92	5494,87
2023-653298	INTERNA;NÃO PROGRAMADA;MEIO AMBIENTE;ÁRVORE OU VEGETAÇÃO	220	18/09/2023 19:54:20	SAO JERONIMO	SJE 03	304 - ARVORE OU VEGETACAO	2593,18	10,23	72,47
2023-649194	INTERNA;NÃO PROGRAMADA;MEIO AMBIENTE;DESCARGA ATMOSFÉRICA	220	18/09/2023 08:16:27	STA VITORIA DO PALMAR	SAS01M01	303 - DESCARGA ATMOSFERICA	853,6	7,52	4,67
2023-656582	INTERNA;NÃO PROGRAMADA;MEIO AMBIENTE;VENTO	220	19/09/2023 19:34:49	PORTO ALEGRE	PAL16167	311 - VENTO	936,13	320,07	6,13
2023-653623	INTERNA;NÃO PROGRAMADA;MEIO AMBIENTE;DESCARGA ATMOSFÉRICA	220	18/09/2023 21:31:49	CANGUCU	CGU 6	303 - DESCARGA ATMOSFERICA	988,72	2725,05	54,42
2023-650100	INTERNA;NÃO PROGRAMADA;MEIO AMBIENTE;VENTO	220	18/09/2023 10:36:13	PORTO ALEGRE	PAL16163	311 - VENTO	1647,73	0,17	6,27
2023-649189	INTERNA;NÃO PROGRAMADA;MEIO AMBIENTE;DESCARGA ATMOSFÉRICA	220	18/09/2023 08:14:59	DOM PEDRITO	DPE 04	303 - DESCARGA ATMOSFERICA	325,47	32,22	27,38
2023-651240	INTERNA;NÃO PROGRAMADA;MEIO AMBIENTE;VENTO	220	18/09/2023 13:36:26	PALMARES DO SUL	PIN 5	311 - VENTO	1169,52	92,88	36,12
2023-653042	INTERNA;NÃO PROGRAMADA;MEIO AMBIENTE;VENTO	220	18/09/2023 18:54:06	PALMARES DO SUL	PIN 8	311 - VENTO	2583,9	19,58	13,45
2023-655596	INTERNA;NÃO PROGRAMADA;MEIO AMBIENTE;DESCARGA ATMOSFÉRICA	13800	19/09/2023 14:08:08	PINHEIRO MACHADO	UPME 4	303 - DESCARGA ATMOSFERICA	100,4	36,43	18,1
2023-656451	INTERNA;NÃO PROGRAMADA;MEIO AMBIENTE;DESCARGA ATMOSFÉRICA	220	19/09/2023 18:44:26	CANGUCU	CGU 7	303 - DESCARGA ATMOSFERICA	983,78	295,35	10,77
2023-653725	INTERNA;NÃO PROGRAMADA;MEIO AMBIENTE;ÁRVORE OU VEGETAÇÃO	220	18/09/2023 22:36:12	PORTO ALEGRE	PAL131314	304 - ARVORE OU VEGETACAO	1207,4	0,15	4,3
2023-650602	INTERNA;NÃO PROGRAMADA;MEIO AMBIENTE;VENTO	220	18/09/2023 11:57:55	PELOTAS	PEL1 107	311 - VENTO	317,03	7,27	3,55
2023-649158	INTERNA;NÃO PROGRAMADA;MEIO AMBIENTE;QUEIMA OU INCÊNDIO	220	18/09/2023 08:08:37	PELOTAS	PEL5 58	307 - QUEIMA OU INCENDIO	1558,4	335,2	29,07
2023-649704	INTERNA;NÃO PROGRAMADA;MEIO AMBIENTE;VENTO	220	18/09/2023 09:47:41	CAMAQUA	CAM 15	311 - VENTO	3208,68	19,87	2,43
2023-655443	INTERNA;NÃO PROGRAMADA;MEIO AMBIENTE;VENTO	220	19/09/2023 13:07:37	PELOTAS	PEL1 103	311 - VENTO	201,3	23,08	5,48
2023-650393	INTERNA;NÃO PROGRAMADA;MEIO AMBIENTE;VENTO	220	18/09/2023 11:23:18	PORTO ALEGRE	PAL1501513	311 - VENTO	3143,82	29,25	45,27
2023-655121	INTERNA;NÃO PROGRAMADA;MEIO AMBIENTE;VENTO	220	19/09/2023 11:10:02	ALVORADA	ALV0200210	311 - VENTO	317,73	13,5	9,4
2023-650134	INTERNA;NÃO PROGRAMADA;MEIO AMBIENTE;VENTO	220	18/09/2023 10:43:36	PELOTAS	PEL1 107	311 - VENTO	423,33	1,08	15,87
2023-655775	INTERNA;NÃO PROGRAMADA;MEIO AMBIENTE;VENTO	13800	19/09/2023 14:55:03	PALMARES DO SUL	PMR 3	311 - VENTO	1435,37	21,55	1449,03
2023-653064	INTERNA;NÃO PROGRAMADA;MEIO AMBIENTE;DESCARGA ATMOSFÉRICA	13800	18/09/2023 19:02:00	RIO GRANDE	QUI 1	303 - DESCARGA ATMOSFERICA	1145,57	331,57	155,87
2023-656882	INTERNA;NÃO PROGRAMADA;MEIO AMBIENTE;QUEIMA OU INCÊNDIO	220	19/09/2023 19:00:08	PORTO ALEGRE	PAL14148	307 - QUEIMA OU INCENDIO	1175,8	4,77	38,93
2023-654757	INTERNA;NÃO PROGRAMADA;MEIO AMBIENTE;ÁRVORE OU VEGETAÇÃO	220	19/09/2023 09:38:49	MOSTARDAS	MOS 4	304 - ARVORE OU VEGETACAO	825,67	27,32	22,78
2023-651231	INTERNA;NÃO PROGRAMADA;MEIO AMBIENTE;DESCARGA ATMOSFÉRICA	220	18/09/2023 13:34:39	PELOTAS	PEL2 215	303 - DESCARGA ATMOSFERICA	173,48	15,75	5,53
2023-655293	INTERNA;NÃO PROGRAMADA;MEIO AMBIENTE;VENTO	220	19/09/2023 12:00:55	RIO GRANDE	CSN 3	311 - VENTO	151,82	0,07	56,6



RELATÓRIO DE INTERRUÇÃO EM SITUAÇÃO DE EMERGÊNCIA ISE 14.2023 – CEEE EQTL



2023-651027	INTERNA;NÃO PROGRAMADA;MEIO AMBIENTE;VENTO	220	18/09/2023 13:01:28	HERVAL	AGR 1	311 - VENTO	2780,32	128,8	3014,42
2023-655564	INTERNA;NÃO PROGRAMADA;MEIO AMBIENTE;ÁRVORE OU VEGETAÇÃO	220	19/09/2023 14:01:19	TRES FORQUILHAS	TAR 4	304 - ARVORE OU VEGETACAO	1219,22	28,7	15
2023-649084	INTERNA;NÃO PROGRAMADA;MEIO AMBIENTE;VENTO	220	18/09/2023 07:58:26	PORTO ALEGRE	PAL2 24	311 - VENTO	1657,47	0,45	5,85
2023-651852	INTERNA;NÃO PROGRAMADA;MEIO AMBIENTE;DESCARGA ATMOSFÉRICA	220	18/09/2023 15:14:15	PELOTAS	PEL2 23	303 - DESCARGA ATMOSFERICA	97,22	12,85	18,47
2023-648973	INTERNA;NÃO PROGRAMADA;MEIO AMBIENTE;VENTO	13800	18/09/2023 07:28:10	STA VITORIA DO PALMAR	SVP 4	311 - VENTO	28,83	5956,85	99,2
2023-648774	INTERNA;NÃO PROGRAMADA;MEIO AMBIENTE;VENTO	13800	18/09/2023 05:05:08	PELOTAS	PEL2 212	311 - VENTO	16,63	0,05	241,8
2023-651047	INTERNA;NÃO PROGRAMADA;MEIO AMBIENTE;VENTO	13800	18/09/2023 13:12:37	TERRA DE AREIA	TAR 4	311 - VENTO	0,38	236,42	130,35
2023-649984	INTERNA;NÃO PROGRAMADA;MEIO AMBIENTE;DESCARGA ATMOSFÉRICA	13800	18/09/2023 08:12:23	PELOTAS	PEL1 105	303 - DESCARGA ATMOSFERICA	133,62	383,72	40,35
2023-649225	INTERNA;NÃO PROGRAMADA;MEIO AMBIENTE;ÁRVORE OU VEGETAÇÃO	13800	18/09/2023 08:19:22	PORTO ALEGRE	PAL16166	304 - ARVORE OU VEGETACAO	56	13,97	218,67
2023-650301	INTERNA;NÃO PROGRAMADA;MEIO AMBIENTE;ÁRVORE OU VEGETAÇÃO	13800	18/09/2023 11:11:01	MAMPITUBA	TOR 6	304 - ARVORE OU VEGETACAO	12,37	45,33	526,28
2023-654436	INTERNA;NÃO PROGRAMADA;MEIO AMBIENTE;DESCARGA ATMOSFÉRICA	220	19/09/2023 08:31:09	CANGUCU	CGU 10	303 - DESCARGA ATMOSFERICA	104,2	0,07	536,58
2023-654014	INTERNA;NÃO PROGRAMADA;MEIO AMBIENTE;VENTO	13800	19/09/2023 05:56:08	MARIANA PIMENTEL	GUA 12	311 - VENTO	3,87	11	583,83
2023-648753	INTERNA;NÃO PROGRAMADA;MEIO AMBIENTE;DESCARGA ATMOSFÉRICA	13800	18/09/2023 04:54:36	ARROIO GRANDE	AGR 5	303 - DESCARGA ATMOSFERICA	144,9	794,33	179,7
2023-653799	INTERNA;NÃO PROGRAMADA;MEIO AMBIENTE;DESCARGA ATMOSFÉRICA	13800	18/09/2023 23:11:08	RIO GRANDE	CSN 1	303 - DESCARGA ATMOSFERICA	165,05	11,78	66,7
2023-654804	INTERNA;NÃO PROGRAMADA;MEIO AMBIENTE;VENTO	220	19/09/2023 06:58:31	VIAMAO	ACL 02	311 - VENTO	228,07	39,35	138,77
2023-654081	INTERNA;NÃO PROGRAMADA;MEIO AMBIENTE;DESCARGA ATMOSFÉRICA	13800	19/09/2023 06:26:41	LAVRAS DO SUL	BAG2 22	303 - DESCARGA ATMOSFERICA	131,3	7,72	26,77
2023-652918	INTERNA;NÃO PROGRAMADA;MEIO AMBIENTE;DESCARGA ATMOSFÉRICA	13800	18/09/2023 15:48:30	CRISTAL	CAM 13	303 - DESCARGA ATMOSFERICA	623,1	27,62	13,27
2023-651992	INTERNA;NÃO PROGRAMADA;MEIO AMBIENTE;DESCARGA ATMOSFÉRICA	220	18/09/2023 10:13:38	CAPAO DA CANOA	CPN 4	303 - DESCARGA ATMOSFERICA	417,27	4,52	1542,58
2023-649604	INTERNA;NÃO PROGRAMADA;MEIO AMBIENTE;VENTO	13800	18/09/2023 09:22:24	PORTO ALEGRE	PAL16162	311 - VENTO	162,4	2,3	11,9
2023-652313	INTERNA;NÃO PROGRAMADA;MEIO AMBIENTE;DESCARGA ATMOSFÉRICA	13800	18/09/2023 13:17:46	CANGUCU	MRE 01	303 - DESCARGA ATMOSFERICA	1266,12	46,25	83,43
2023-656546	INTERNA;NÃO PROGRAMADA;MEIO AMBIENTE;VENTO	220	19/09/2023 19:18:49	CARAA	SAO 6	311 - VENTO	1214,98	513,2	34,63
2023-649033	INTERNA;NÃO PROGRAMADA;MEIO AMBIENTE;DESCARGA ATMOSFÉRICA	220	18/09/2023 05:59:13	RIO GRANDE	CSN 4	303 - DESCARGA ATMOSFERICA	162,38	277,93	39,28
2023-653603	INTERNA;NÃO PROGRAMADA;MEIO AMBIENTE;DESCARGA ATMOSFÉRICA	220	18/09/2023 21:23:04	PORTO ALEGRE	PAL1501501	303 - DESCARGA ATMOSFERICA	13,08	35,25	39
2023-656616	INTERNA;NÃO PROGRAMADA;MEIO AMBIENTE;VENTO	13800	19/09/2023 16:48:51	ARROIO DOS RATOS	ARE 1	311 - VENTO	875,63	12,05	20,72
2023-651748	INTERNA;NÃO PROGRAMADA;MEIO AMBIENTE;DESCARGA ATMOSFÉRICA	13800	18/09/2023 15:00:19	PIRATINI	CGU 6	303 - DESCARGA ATMOSFERICA	1530,77	1144,57	74,2
2023-653094	INTERNA;NÃO PROGRAMADA;MEIO AMBIENTE;VENTO	220	18/09/2023 15:42:22	CAPAO DA CANOA	ATL 2	311 - VENTO	390,53	66,93	83,15
2023-663108	INTERNA;NÃO PROGRAMADA;MEIO AMBIENTE;DESCARGA ATMOSFÉRICA	13800	19/09/2023 18:23:08	JAGUARAO	JGR 6	303 - DESCARGA ATMOSFERICA	2975,2	1232,57	234,77
2023-655263	INTERNA;NÃO PROGRAMADA;MEIO AMBIENTE;DESCARGA ATMOSFÉRICA	220	19/09/2023 10:16:01	CAMAQUA	CAM 11	303 - DESCARGA ATMOSFERICA	285,08	376,73	13,68
2023-654934	INTERNA;NÃO PROGRAMADA;MEIO AMBIENTE;VENTO	220	19/09/2023 08:26:30	PORTO ALEGRE	PAL6 69	311 - VENTO	193,03	26,13	56,93
2023-652571	INTERNA;NÃO PROGRAMADA;MEIO AMBIENTE;DESCARGA ATMOSFÉRICA	220	18/09/2023 17:16:12	PIRATINI	CGU 8	303 - DESCARGA ATMOSFERICA	3727,43	50,73	8,4
2023-655616	INTERNA;NÃO PROGRAMADA;MEIO AMBIENTE;VENTO	13800	19/09/2023 14:15:26	PINHEIRO MACHADO	UPME 4	311 - VENTO	1190,87	22,37	2,53
2023-654356	INTERNA;NÃO PROGRAMADA;MEIO AMBIENTE;DESCARGA ATMOSFÉRICA	13800	19/09/2023 07:50:40	OSORIO	OSO1 16	303 - DESCARGA ATMOSFERICA	75,45	33,63	90
2023-653999	INTERNA;NÃO PROGRAMADA;MEIO AMBIENTE;DESCARGA ATMOSFÉRICA	13800	19/09/2023 02:16:05	CANGUCU	CGU 6	303 - DESCARGA ATMOSFERICA	610,7	555,25	14,2
2023-653405	INTERNA;NÃO PROGRAMADA;MEIO AMBIENTE;VENTO	13800	18/09/2023 19:30:17	SENTINELA DO SUL	VAS 2	311 - VENTO	848,92	72,7	1444,1
2023-654373	INTERNA;NÃO PROGRAMADA;MEIO AMBIENTE;ÁRVORE OU VEGETAÇÃO	220	19/09/2023 08:18:41	VIAMAO	ALV 6	304 - ARVORE OU VEGETACAO	1712,13	8,83	67,18
2023-666004	INTERNA;NÃO PROGRAMADA;MEIO AMBIENTE;VENTO	13800	19/09/2023 11:33:41	STA VITORIA DO PALMAR	SAS01M01	311 - VENTO	4327,32	1318,42	159,6
2023-652086	INTERNA;NÃO PROGRAMADA;MEIO AMBIENTE;ÁRVORE OU VEGETAÇÃO	220	18/09/2023 10:26:22	PORTO ALEGRE	PAL8 89	304 - ARVORE OU VEGETACAO	417,95	107,57	41,12
2023-652688	INTERNA;NÃO PROGRAMADA;MEIO AMBIENTE;VENTO	220	18/09/2023 17:36:21	CAPAO DA CANOA	ATL 1	311 - VENTO	943,97	0,27	3,58
2023-656924	INTERNA;NÃO PROGRAMADA;MEIO AMBIENTE;VENTO	13800	18/09/2023 16:51:26	CHUI	SVP 5	311 - VENTO	1968,57	19	2265

2023-650372	INTERNA;NÃO PROGRAMADA;MEIO AMBIENTE;VENTO	220	18/09/2023 11:20:08	CAMAQUA	CAM 11	311 - VENTO	2750,88	33,72	80,95
2023-650398	INTERNA;NÃO PROGRAMADA;MEIO AMBIENTE;VENTO	220	18/09/2023 11:24:57	CAPAO DA CANOA	CPN 2	311 - VENTO	167,8	0,2	4,43
2023-655473	INTERNA;NÃO PROGRAMADA;MEIO AMBIENTE;DESCARGA ATMOSFÉRICA	220	19/09/2023 11:41:32	MOSTARDAS	MOS 2	303 - DESCARGA ATMOSFERICA	142,65	43,92	23,5
2023-654814	INTERNA;NÃO PROGRAMADA;MEIO AMBIENTE;DESCARGA ATMOSFÉRICA	13800	19/09/2023 08:45:28	PIRATINI	CGU 8	303 - DESCARGA ATMOSFERICA	143,95	71,13	6,25
2023-655501	INTERNA;NÃO PROGRAMADA;MEIO AMBIENTE;VENTO	220	19/09/2023 13:35:24	MAQUINE	TAR 3	311 - VENTO	202,6	24,9	3,13
2023-651976	INTERNA;NÃO PROGRAMADA;MEIO AMBIENTE;ÁRVORE OU VEGETAÇÃO	220	18/09/2023 14:38:15	SANTO ANTONIO DA PATRULHA	SAO 2	304 - ARVORE OU VEGETACAO	122,17	72,07	73,25
2023-654112	INTERNA;NÃO PROGRAMADA;MEIO AMBIENTE;VENTO	220	19/09/2023 07:05:56	SENTINELA DO SUL	VAS 2	311 - VENTO	652,7	18,02	13,8
2023-654670	INTERNA;NÃO PROGRAMADA;MEIO AMBIENTE;VENTO	13800	19/09/2023 08:59:39	VIAMAO	PAL14143	311 - VENTO	49,4	31,98	77,82
2023-654552	INTERNA;NÃO PROGRAMADA;MEIO AMBIENTE;DESCARGA ATMOSFÉRICA	220	18/09/2023 08:17:03	STA VITORIA DO PALMAR	SAS01M01	303 - DESCARGA ATMOSFERICA	1778,77	1215,37	2988,82
2023-655702	INTERNA;NÃO PROGRAMADA;MEIO AMBIENTE;DESCARGA ATMOSFÉRICA	220	19/09/2023 12:35:26	BARRA DO RIBEIRO	GUA 12	303 - DESCARGA ATMOSFERICA	1883,4	17,18	15,65
2023-655683	INTERNA;NÃO PROGRAMADA;MEIO AMBIENTE;DESCARGA ATMOSFÉRICA	220	19/09/2023 14:18:14	CANGUCU	CGU 8	303 - DESCARGA ATMOSFERICA	180,32	488,17	14,7
2023-654603	INTERNA;NÃO PROGRAMADA;MEIO AMBIENTE;VENTO	220	19/09/2023 09:03:54	STA VITORIA DO PALMAR	SVP 2	311 - VENTO	277,45	29,53	47,8
2023-649727	INTERNA;NÃO PROGRAMADA;MEIO AMBIENTE;VENTO	220	18/09/2023 09:51:28	VIAMAO	VIA 228	311 - VENTO	1928,18	0,53	64,37
2023-650420	INTERNA;NÃO PROGRAMADA;MEIO AMBIENTE;DESCARGA ATMOSFÉRICA	13800	18/09/2023 11:24:56	MOSTARDAS	MOS 1	303 - DESCARGA ATMOSFERICA	2698,37	396,13	1546,57
2023-652572	INTERNA;NÃO PROGRAMADA;MEIO AMBIENTE;VENTO	220	18/09/2023 17:15:31	PELOTAS	PEL4 45	311 - VENTO	970,95	323,27	16,98
2023-655323	INTERNA;NÃO PROGRAMADA;MEIO AMBIENTE;DESCARGA ATMOSFÉRICA	220	19/09/2023 12:13:26	PINHEIRO MACHADO	UPME 4	303 - DESCARGA ATMOSFERICA	158,08	33,82	11404,7
2023-650455	INTERNA;NÃO PROGRAMADA;MEIO AMBIENTE;ÁRVORE OU VEGETAÇÃO	220	18/09/2023 11:31:33	SENTINELA DO SUL	VAS 2	304 - ARVORE OU VEGETACAO	1809,45	1164,78	1,62
2023-653792	INTERNA;NÃO PROGRAMADA;MEIO AMBIENTE;VENTO	220	18/09/2023 23:18:08	BAGE	BAG1 11	311 - VENTO	1008,07	7,67	109,92
2023-653591	INTERNA;NÃO PROGRAMADA;MEIO AMBIENTE;VENTO	220	18/09/2023 21:15:55	RIO GRANDE	CSN 3	311 - VENTO	985,15	42,23	23,63
2023-655714	INTERNA;NÃO PROGRAMADA;MEIO AMBIENTE;VENTO	220	19/09/2023 14:38:09	VIAMAO	VIA 222	311 - VENTO	1132,08	45,52	34,33
2023-652166	INTERNA;NÃO PROGRAMADA;MEIO AMBIENTE;VENTO	220	18/09/2023 16:04:09	PORTO ALEGRE	PAL131311	311 - VENTO	1274,17	15,73	99,2
2023-651908	INTERNA;NÃO PROGRAMADA;MEIO AMBIENTE;VENTO	220	18/09/2023 15:22:21	RIO GRANDE	RGR1 14	311 - VENTO	1280,35	74,32	43,93
2023-653567	INTERNA;NÃO PROGRAMADA;MEIO AMBIENTE;DESCARGA ATMOSFÉRICA	220	18/09/2023 21:06:12	MARIANA PIMENTEL	GUA 12	303 - DESCARGA ATMOSFERICA	332,12	2292,48	1,05
2023-652739	INTERNA;NÃO PROGRAMADA;MEIO AMBIENTE;EROSÃO	220	18/09/2023 17:45:33	PORTO ALEGRE	PAL13133	306 - EROSAO	1332,9	0,15	2,98
2023-651387	INTERNA;NÃO PROGRAMADA;MEIO AMBIENTE;QUEIMA OU INCÊNDIO	220	18/09/2023 14:00:47	PORTO ALEGRE	PAL2 211	307 - QUEIMA OU INCENDIO	2525,47	17,08	47,32
2023-651478	INTERNA;NÃO PROGRAMADA;MEIO AMBIENTE;DESCARGA ATMOSFÉRICA	220	18/09/2023 13:09:43	PIRATINI	CGU 6	303 - DESCARGA ATMOSFERICA	1567,07	33,67	18,97
2023-652589	INTERNA;NÃO PROGRAMADA;MEIO AMBIENTE;VENTO	220	18/09/2023 17:20:56	VIAMAO	VIA 228	311 - VENTO	1545,93	3,35	9,3
2023-657412	INTERNA;NÃO PROGRAMADA;MEIO AMBIENTE;DESCARGA ATMOSFÉRICA	220	19/09/2023 07:57:39	BARAO DO TRIUNFO	VAS 2	303 - DESCARGA ATMOSFERICA	1689,8	39,9	37,65
2023-655354	INTERNA;NÃO PROGRAMADA;MEIO AMBIENTE;VENTO	220	19/09/2023 12:27:15	PELOTAS	MRE 04	311 - VENTO	1241,17	26,55	22,27
2023-654765	INTERNA;NÃO PROGRAMADA;MEIO AMBIENTE;DESCARGA ATMOSFÉRICA	220	19/09/2023 09:40:30	LAVRAS DO SUL	BAG2 21	303 - DESCARGA ATMOSFERICA	1780,9	69,62	29,18
2023-650449	INTERNA;NÃO PROGRAMADA;MEIO AMBIENTE;ÁRVORE OU VEGETAÇÃO	220	18/09/2023 11:31:38	PORTO ALEGRE	PAL6 67	304 - ARVORE OU VEGETACAO	971,5	5,3	61,1
2023-653582	INTERNA;NÃO PROGRAMADA;MEIO AMBIENTE;EROSÃO	220	18/09/2023 21:08:36	PORTO ALEGRE	PAL1501512	306 - EROSAO	1024,68	9,75	6,2
2023-650243	INTERNA;NÃO PROGRAMADA;MEIO AMBIENTE;VENTO	220	18/09/2023 11:02:39	CAPAO DA CANOA	ATL 6	311 - VENTO	458,45	23,53	18,48
2023-656258	INTERNA;NÃO PROGRAMADA;MEIO AMBIENTE;DESCARGA ATMOSFÉRICA	220	19/09/2023 15:27:05	SERTAO SANTANA	VAS 1	303 - DESCARGA ATMOSFERICA	82,58	45,58	14,75
2023-650485	INTERNA;NÃO PROGRAMADA;MEIO AMBIENTE;VENTO	220	18/09/2023 11:34:52	PORTO ALEGRE	PAL12123	311 - VENTO	240,7	19,32	2800
2023-651192	INTERNA;NÃO PROGRAMADA;MEIO AMBIENTE;VENTO	220	18/09/2023 13:19:57	PORTO ALEGRE	PAL8 88	311 - VENTO	1334,27	11,88	526,63
2023-651858	INTERNA;NÃO PROGRAMADA;MEIO AMBIENTE;VENTO	220	18/09/2023 15:18:05	PINHEIRO MACHADO	UPME 4	311 - VENTO	1117,63	5,13	9,48
2023-648672	INTERNA;NÃO PROGRAMADA;MEIO AMBIENTE;VENTO	220	18/09/2023 00:14:42	PELOTAS	PEL1 107	311 - VENTO	882,47	1,23	26,15
2023-650359	INTERNA;NÃO PROGRAMADA;MEIO AMBIENTE;DESCARGA ATMOSFÉRICA	220	18/09/2023 11:19:13	SAO JOSE DO NORTE	RGR3 35	303 - DESCARGA ATMOSFERICA	200,67	292,33	2,7

2023-656640	INTERNA;NÃO PROGRAMADA;MEIO AMBIENTE;DESCARGA ATMOSFÉRICA	220	19/09/2023 20:05:52	RIO GRANDE	QUI 4	303 - DESCARGA ATMOSFERICA	786,37	3008,62	11,98
2023-656177	INTERNA;NÃO PROGRAMADA;MEIO AMBIENTE;VENTO	220	19/09/2023 16:42:11	PELOTAS	PEL3 36	311 - VENTO	139,82	2639,87	156,7
2023-655290	INTERNA;NÃO PROGRAMADA;MEIO AMBIENTE;VENTO	220	19/09/2023 12:03:05	MAMPITUBA	TOR 6	311 - VENTO	250,12	28,9	66,13
2023-655485	INTERNA;NÃO PROGRAMADA;MEIO AMBIENTE;DESCARGA ATMOSFÉRICA	220	19/09/2023 12:10:05	MORRO REDONDO	MRE 04	303 - DESCARGA ATMOSFERICA	1393,85	11,37	0
2023-651514	INTERNA;NÃO PROGRAMADA;MEIO AMBIENTE;VENTO	220	18/09/2023 14:19:11	ALVORADA	ALV0200210	311 - VENTO	1338,38	4,57	7,9
2023-656565	INTERNA;NÃO PROGRAMADA;MEIO AMBIENTE;VENTO	220	19/09/2023 11:09:34	RIO GRANDE	CSN 1	311 - VENTO	1347,02	0,07	22,17
2023-652725	INTERNA;NÃO PROGRAMADA;MEIO AMBIENTE;VENTO	220	18/09/2023 17:43:14	TRAMANDAI	TRA 9	311 - VENTO	385,35	547,8	95,18
2023-655044	INTERNA;NÃO PROGRAMADA;MEIO AMBIENTE;DESCARGA ATMOSFÉRICA	220	19/09/2023 10:50:10	PELOTAS	PEL1 103	303 - DESCARGA ATMOSFERICA	270,23	60,73	7,63
2023-650828	INTERNA;NÃO PROGRAMADA;MEIO AMBIENTE;ÁRVORE OU VEGETAÇÃO	220	18/09/2023 12:28:26	PORTO ALEGRE	MDE 8	304 - ARVORE OU VEGETACAO	1580,05	19,35	8,32
2023-656064	INTERNA;NÃO PROGRAMADA;MEIO AMBIENTE;VENTO	220	19/09/2023 16:03:27	TRAMANDAI	TRA 9	311 - VENTO	81,98	0,88	27,23
2023-649261	INTERNA;NÃO PROGRAMADA;MEIO AMBIENTE;VENTO	220	18/09/2023 08:30:11	PORTO ALEGRE	PAL1501503	311 - VENTO	1636,88	11,02	14,22
2023-649977	INTERNA;NÃO PROGRAMADA;MEIO AMBIENTE;VENTO	220	18/09/2023 10:21:24	PINHEIRO MACHADO	UPME 2	311 - VENTO	1604,37	40,92	13,78
2023-653368	INTERNA;NÃO PROGRAMADA;MEIO AMBIENTE;DESCARGA ATMOSFÉRICA	220	18/09/2023 20:10:30	VIAMAO	VIA 112	303 - DESCARGA ATMOSFERICA	813,05	25,72	515,73
2023-655708	INTERNA;NÃO PROGRAMADA;MEIO AMBIENTE;DESCARGA ATMOSFÉRICA	220	19/09/2023 14:32:11	SAO JOSE DO NORTE	RGR3 35	303 - DESCARGA ATMOSFERICA	332,17	61,48	13,2
2023-654586	INTERNA;NÃO PROGRAMADA;MEIO AMBIENTE;VENTO	220	19/09/2023 08:56:55	PELOTAS	PEL1 110	311 - VENTO	307,43	1,77	4,63
2023-656050	INTERNA;NÃO PROGRAMADA;MEIO AMBIENTE;QUEIMA OU INCÊNDIO	220	19/09/2023 15:56:54	RIO GRANDE	RGR2 211	307 - QUEIMA OU INCENDIO	32,13	16,58	2563,97
2023-651386	INTERNA;NÃO PROGRAMADA;MEIO AMBIENTE;VENTO	220	18/09/2023 14:00:27	DOM PEDRITO	DPE 10	311 - VENTO	2973,57	48,73	42,88
2023-654393	INTERNA;NÃO PROGRAMADA;MEIO AMBIENTE;EROSÃO	220	19/09/2023 08:23:35	PORTO ALEGRE	PAL1501515	306 - EROSAO	1509,43	34,35	352,42
2023-655257	INTERNA;NÃO PROGRAMADA;MEIO AMBIENTE;VENTO	220	19/09/2023 11:46:41	MORRO REDONDO	MRE 04	311 - VENTO	1380,1	7,15	56,07
2023-654671	INTERNA;NÃO PROGRAMADA;MEIO AMBIENTE;VENTO	220	19/09/2023 09:16:48	TRES FORQUILHAS	TAR 5	311 - VENTO	518,52	25,45	28,83
2023-655757	INTERNA;NÃO PROGRAMADA;MEIO AMBIENTE;VENTO	220	19/09/2023 14:50:21	PORTO ALEGRE	PAL1 11	311 - VENTO	1162,37	19,25	2,07
2023-648796	INTERNA;NÃO PROGRAMADA;MEIO AMBIENTE;VENTO	220	18/09/2023 05:34:09	PELOTAS	PEL1 108	311 - VENTO	551,7	5,07	5,97
2023-655350	INTERNA;NÃO PROGRAMADA;MEIO AMBIENTE;VENTO	220	19/09/2023 12:25:31	PORTO ALEGRE	PAL121212	311 - VENTO	1622,07	1,38	97,58
2023-650324	INTERNA;NÃO PROGRAMADA;MEIO AMBIENTE;VENTO	220	18/09/2023 11:13:33	PELOTAS	PEL1 108	311 - VENTO	311,77	19,32	20,32
2023-655190	INTERNA;NÃO PROGRAMADA;MEIO AMBIENTE;ÁRVORE OU VEGETAÇÃO	220	19/09/2023 11:28:38	VIAMAO	VIA 116	304 - ARVORE OU VEGETACAO	2655,53	60,33	16,2
2023-650164	INTERNA;NÃO PROGRAMADA;MEIO AMBIENTE;DESCARGA ATMOSFÉRICA	220	18/09/2023 10:45:21	PINHEIRO MACHADO	UPME 4	303 - DESCARGA ATMOSFERICA	1462,5	18,32	27,05
2023-656782	INTERNA;NÃO PROGRAMADA;MEIO AMBIENTE;VENTO	220	19/09/2023 21:26:36	TRAMANDAI	TRA 9	311 - VENTO	760,63	0,65	43,5
2023-654643	INTERNA;NÃO PROGRAMADA;MEIO AMBIENTE;DESCARGA ATMOSFÉRICA	220	19/09/2023 09:11:16	TURUCU	SLO 5	303 - DESCARGA ATMOSFERICA	566,7	0,08	38,8
2023-654866	INTERNA;NÃO PROGRAMADA;MEIO AMBIENTE;VENTO	220	19/09/2023 10:07:32	BAGE	BAG1 15	311 - VENTO	345,42	19,52	5,27
2023-656607	INTERNA;NÃO PROGRAMADA;MEIO AMBIENTE;VENTO	220	19/09/2023 19:52:37	BARRA DO RIBEIRO	VAS 5	311 - VENTO	875,63	0,07	99,53
2023-649979	INTERNA;NÃO PROGRAMADA;MEIO AMBIENTE;VENTO	220	18/09/2023 10:20:11	VIAMAO	VIA 115	311 - VENTO	2038,35	11,12	6,87
2023-649487	INTERNA;NÃO PROGRAMADA;MEIO AMBIENTE;VENTO	220	18/09/2023 09:11:55	CAPAO DA CANOA	ATL 1	311 - VENTO	1533,53	0,23	31,03
2023-656424	INTERNA;NÃO PROGRAMADA;MEIO AMBIENTE;VENTO	220	19/09/2023 18:37:56	CAPAO DA CANOA	ATL 1	311 - VENTO	365,67	8,37	4,13
2023-656251	INTERNA;NÃO PROGRAMADA;MEIO AMBIENTE;VENTO	220	19/09/2023 17:18:30	PORTO ALEGRE	PAL0446	311 - VENTO	1022,02	19,25	3,47
2023-653786	INTERNA;NÃO PROGRAMADA;MEIO AMBIENTE;VENTO	220	18/09/2023 23:13:03	IMBE	TRA 7	311 - VENTO	537,07	14,5	2,5
2023-654851	INTERNA;NÃO PROGRAMADA;MEIO AMBIENTE;VENTO	220	19/09/2023 10:03:12	STA VITORIA DO PALMAR	SVP 6	311 - VENTO	1855,88	23,15	1147,45
2023-656322	INTERNA;NÃO PROGRAMADA;MEIO AMBIENTE;VENTO	220	19/09/2023 17:49:08	STA VITORIA DO PALMAR	SVP 1	311 - VENTO	1058,62	19,33	38,82
2023-654101	INTERNA;NÃO PROGRAMADA;MEIO AMBIENTE;VENTO	220	19/09/2023 07:02:03	OSORIO	ATS 2	311 - VENTO	376,48	24,32	28,4
2023-654088	INTERNA;NÃO PROGRAMADA;MEIO AMBIENTE;VENTO	220	19/09/2023 06:55:36	BAGE	BAG1 15	311 - VENTO	532,43	16,92	107,27

2023-653105	INTERNA;NÃO PROGRAMADA;MEIO AMBIENTE;VENTO	220	18/09/2023 19:10:24	PORTO ALEGRE	PAL13133	311 - VENTO	1133,02	0,15	4,72
2023-652635	INTERNA;NÃO PROGRAMADA;MEIO AMBIENTE;VENTO	220	18/09/2023 17:26:20	PELOTAS	MRE 04	311 - VENTO	2356,77	64,87	403,97
2023-653013	INTERNA;NÃO PROGRAMADA;MEIO AMBIENTE;VENTO	220	18/09/2023 18:46:50	PELOTAS	PEL1 107	311 - VENTO	340,87	2,88	1,68
2023-654946	INTERNA;NÃO PROGRAMADA;MEIO AMBIENTE;VENTO	220	19/09/2023 10:27:11	PELOTAS	PEL5 511	311 - VENTO	61,82	0,12	3,68
2023-650704	INTERNA;NÃO PROGRAMADA;MEIO AMBIENTE;VENTO	23000	18/09/2023 12:05:56	TERRA DE AREIA	TAR	311 - VENTO	26,07	7	18,97
2023-655793	INTERNA;NÃO PROGRAMADA;MEIO AMBIENTE;DESCARGA ATMOSFÉRICA	13800	19/09/2023 15:02:16	CAMAQUA	CAM 14	303 - DESCARGA ATMOSFERICA	5,72	6,07	40,95
2023-654848	INTERNA;NÃO PROGRAMADA;MEIO AMBIENTE;DESCARGA ATMOSFÉRICA	220	19/09/2023 10:03:08	GUAÍBA	GUA 13	303 - DESCARGA ATMOSFERICA	3200,92	17,07	29,6
2023-648825	INTERNA;NÃO PROGRAMADA;MEIO AMBIENTE;VENTO	13800	18/09/2023 06:00:52	ARROIO GRANDE	AGR 2	311 - VENTO	80,3	34,22	255,43
2023-648763	INTERNA;NÃO PROGRAMADA;MEIO AMBIENTE;VENTO	13800	19/09/2023 23:00:00	PORTO ALEGRE	PAL3 32	311 - VENTO	251,93	1,2	42,78
2023-650097	INTERNA;NÃO PROGRAMADA;MEIO AMBIENTE;VENTO	220	18/09/2023 09:55:17	PORTO ALEGRE	PAL16161	311 - VENTO	187	11,38	5,92
2023-654127	INTERNA;NÃO PROGRAMADA;MEIO AMBIENTE;VENTO	13800	19/09/2023 00:34:31	TRES FORQUILHAS	TAR 4	311 - VENTO	843,12	57,02	8,05
2023-654827	INTERNA;NÃO PROGRAMADA;MEIO AMBIENTE;DESCARGA ATMOSFÉRICA	13800	19/09/2023 08:42:31	PORTO ALEGRE	PAL7 712	303 - DESCARGA ATMOSFERICA	327,88	11,18	45,42
2023-651546	INTERNA;NÃO PROGRAMADA;MEIO AMBIENTE;VENTO	220	18/09/2023 13:29:20	CAPAO DA CANOA	ATL 2	311 - VENTO	158,9	18,33	23,43
2023-656268	INTERNA;NÃO PROGRAMADA;MEIO AMBIENTE;VENTO	220	19/09/2023 14:27:05	CERRITO	PEL3 35	311 - VENTO	1594,48	1322,25	17,18
2023-655029	INTERNA;NÃO PROGRAMADA;MEIO AMBIENTE;VENTO	220	19/09/2023 10:48:08	STA VITORIA DO PALMAR	SVP 6	311 - VENTO	747,85	4,73	36,22
2023-654209	INTERNA;NÃO PROGRAMADA;MEIO AMBIENTE;DESCARGA ATMOSFÉRICA	13800	19/09/2023 07:23:41	CAMAQUA	DFE 02	303 - DESCARGA ATMOSFERICA	47,63	80,6	22,08
2023-649002	INTERNA;NÃO PROGRAMADA;MEIO AMBIENTE;VENTO	13800	18/09/2023 07:45:36	SENTINELA DO SUL	VAS 4	311 - VENTO	295,57	10,47	1728,37
2023-653655	INTERNA;NÃO PROGRAMADA;MEIO AMBIENTE;DESCARGA ATMOSFÉRICA	220	18/09/2023 21:39:26	CAMAQUA	CAM 14	303 - DESCARGA ATMOSFERICA	75,83	181,1	14,35
2023-653755	INTERNA;NÃO PROGRAMADA;MEIO AMBIENTE;VENTO	13800	18/09/2023 22:45:43	OSORIO	OSO1 14	311 - VENTO	25,78	18,78	32,6
2023-654626	INTERNA;NÃO PROGRAMADA;MEIO AMBIENTE;DESCARGA ATMOSFÉRICA	13800	19/09/2023 07:08:30	LAVRAS DO SUL	BAG2 21	303 - DESCARGA ATMOSFERICA	434,28	15,28	102,63
2023-656083	INTERNA;NÃO PROGRAMADA;MEIO AMBIENTE;VENTO	220	19/09/2023 16:10:01	RIO GRANDE	CSN 2	311 - VENTO	102,78	9,62	56,88
2023-653372	INTERNA;NÃO PROGRAMADA;MEIO AMBIENTE;DESCARGA ATMOSFÉRICA	220	18/09/2023 18:46:24	PORTO ALEGRE	RIN 08	303 - DESCARGA ATMOSFERICA	167,9	28	18,1
2023-656638	INTERNA;NÃO PROGRAMADA;MEIO AMBIENTE;VENTO	220	19/09/2023 20:04:41	RIO GRANDE	QUI 6	311 - VENTO	201,75	49,05	20,55
2023-656178	INTERNA;NÃO PROGRAMADA;MEIO AMBIENTE;ÁRVORE OU VEGETAÇÃO	13800	19/09/2023 16:21:45	SAO JERONIMO	DFE 01	304 - ARVORE OU VEGETACAO	80,18	130,65	185,42
2023-648870	INTERNA;NÃO PROGRAMADA;MEIO AMBIENTE;DESCARGA ATMOSFÉRICA	13800	18/09/2023 05:58:33	CAMAQUA	CAM2 21	303 - DESCARGA ATMOSFERICA	139,02	16,52	19,92
2023-654642	INTERNA;NÃO PROGRAMADA;MEIO AMBIENTE;DESCARGA ATMOSFÉRICA	13800	19/09/2023 06:36:12	DOM FELICIANO	CAM 11	303 - DESCARGA ATMOSFERICA	412,4	75,37	20,03
2023-655908	INTERNA;NÃO PROGRAMADA;MEIO AMBIENTE;ÁRVORE OU VEGETAÇÃO	13800	19/09/2023 15:29:41	MAQUINE	OSO1 15	304 - ARVORE OU VEGETACAO	456,43	61,28	5,7
2023-649336	INTERNA;NÃO PROGRAMADA;MEIO AMBIENTE;VENTO	13800	18/09/2023 07:21:32	JAGUARAO	JGR 5	311 - VENTO	1964,13	60,53	153,08
2023-656984	INTERNA;NÃO PROGRAMADA;MEIO AMBIENTE;ÁRVORE OU VEGETAÇÃO	13800	19/09/2023 23:37:36	SANTO ANTONIO DA PATRULHA	SAO 1	304 - ARVORE OU VEGETACAO	515,35	47,82	52,85
2023-654343	INTERNA;NÃO PROGRAMADA;MEIO AMBIENTE;VENTO	220	19/09/2023 08:10:28	CAPAO DA CANOA	ATL 2	311 - VENTO	144,5	110,47	4,33
2023-652722	INTERNA;NÃO PROGRAMADA;MEIO AMBIENTE;DESCARGA ATMOSFÉRICA	220	18/09/2023 17:43:57	GUAÍBA	GUA 11	303 - DESCARGA ATMOSFERICA	37,57	15,87	33,92
2023-650611	INTERNA;NÃO PROGRAMADA;MEIO AMBIENTE;DESCARGA ATMOSFÉRICA	220	18/09/2023 10:54:42	RIO GRANDE	RGR3 36	303 - DESCARGA ATMOSFERICA	248,42	1662,53	4,35
2023-652654	INTERNA;NÃO PROGRAMADA;MEIO AMBIENTE;VENTO	220	18/09/2023 17:32:34	PELOTAS	PEL1 105	311 - VENTO	958,27	1,1	20,77
2023-653752	INTERNA;NÃO PROGRAMADA;MEIO AMBIENTE;DESCARGA ATMOSFÉRICA	220	18/09/2023 17:39:26	JAGUARAO	AGR 2	303 - DESCARGA ATMOSFERICA	2472,83	27,03	13,87
2023-650483	INTERNA;NÃO PROGRAMADA;MEIO AMBIENTE;VENTO	220	18/09/2023 11:36:12	PORTO ALEGRE	PAL131311	311 - VENTO	1430,13	16,42	4,12
2023-651580	INTERNA;NÃO PROGRAMADA;MEIO AMBIENTE;DESCARGA ATMOSFÉRICA	220	18/09/2023 12:04:33	PIRATINI	CGU 6	303 - DESCARGA ATMOSFERICA	1294,45	607,73	2823,27
2023-655979	INTERNA;NÃO PROGRAMADA;MEIO AMBIENTE;VENTO	220	19/09/2023 15:39:02	SAO LOURENCO DO SUL	SLO 4	311 - VENTO	2664,2	5657,07	11,25
2023-649036	INTERNA;NÃO PROGRAMADA;MEIO AMBIENTE;DESCARGA ATMOSFÉRICA	13800	18/09/2023 07:53:02	ENCRUZILHADA DO SUL	AES 3FICT	303 - DESCARGA ATMOSFERICA	5228,17	33,3	30,62
2023-656523	INTERNA;NÃO PROGRAMADA;MEIO AMBIENTE;VENTO	220	19/09/2023 19:12:45	PORTO ALEGRE	PAL1501513	311 - VENTO	1235,05	22,05	22,32

RELATÓRIO DE INTERRUÇÃO EM SITUAÇÃO DE EMERGÊNCIA ISE 14.2023 – CEEE EQTL



2023-650145	INTERNA;NÃO PROGRAMADA;MEIO AMBIENTE;VENTO	220	18/09/2023 10:44:40	PELOTAS	PEL1 107	311 - VENTO	383,95	0,08	5,93
2023-653209	INTERNA;NÃO PROGRAMADA;MEIO AMBIENTE;VENTO	13800	18/09/2023 19:30:49	ARROIO GRANDE	POS 3	311 - VENTO	2591,17	106,27	1207,65
2023-651742	INTERNA;NÃO PROGRAMADA;MEIO AMBIENTE;DESCARGA ATMOSFÉRICA	13800	18/09/2023 14:41:50	SAO JERONIMO	ARE 2	303 - DESCARGA ATMOSFERICA	138,17	930,08	9,33
2023-649680	INTERNA;NÃO PROGRAMADA;MEIO AMBIENTE;ÁRVORE OU VEGETAÇÃO	220	18/09/2023 09:44:38	CHARQUEADAS	CHA2 2	304 - ARVORE OU VEGETACAO	2768,67	7,7	30,28
2023-656380	INTERNA;NÃO PROGRAMADA;MEIO AMBIENTE;VENTO	220	19/09/2023 18:14:48	PELOTAS	PEL3 31	311 - VENTO	879,97	1,78	18,77
2023-653570	INTERNA;NÃO PROGRAMADA;MEIO AMBIENTE;VENTO	220	18/09/2023 21:05:15	RIO GRANDE	CSN 4	311 - VENTO	921,65	0,08	9,95
2023-653396	INTERNA;NÃO PROGRAMADA;MEIO AMBIENTE;VENTO	220	18/09/2023 20:14:36	ALVORADA	ALV 2	311 - VENTO	867,17	4,72	14,35
2023-651990	INTERNA;NÃO PROGRAMADA;MEIO AMBIENTE;VENTO	220	18/09/2023 15:35:04	RIO GRANDE	RGR2 213	311 - VENTO	30,95	14,3	27,6
2023-673142	INTERNA;NÃO PROGRAMADA;MEIO AMBIENTE;DESCARGA ATMOSFÉRICA	13800	19/09/2023 14:05:30	LAVRAS DO SUL	BAG2 21	303 - DESCARGA ATMOSFERICA	7773,68	1060,23	35,55
2023-649020	INTERNA;NÃO PROGRAMADA;MEIO AMBIENTE;VENTO	220	18/09/2023 07:51:21	ALVORADA	VIA 226	311 - VENTO	472,68	24,5	25,87
2023-653772	INTERNA;NÃO PROGRAMADA;MEIO AMBIENTE;VENTO	220	18/09/2023 23:03:03	PORTO ALEGRE	PAL1501513	311 - VENTO	2237,52	158,92	76,57
2023-656805	INTERNA;NÃO PROGRAMADA;MEIO AMBIENTE;VENTO	220	19/09/2023 21:55:02	SANTO ANTONIO DA PATRULHA	SAO 3	311 - VENTO	632,18	13,85	55,25
2023-650524	INTERNA;NÃO PROGRAMADA;MEIO AMBIENTE;VENTO	13800	18/09/2023 11:42:56	RIO GRANDE	QUI 3	311 - VENTO	479,77	28,23	84,1
2023-656315	INTERNA;NÃO PROGRAMADA;MEIO AMBIENTE;VENTO	220	19/09/2023 17:44:36	PORTO ALEGRE	PAL12123	311 - VENTO	1016,47	0,1	338,35
2023-652137	INTERNA;NÃO PROGRAMADA;MEIO AMBIENTE;VENTO	220	18/09/2023 15:57:55	PORTO ALEGRE	PAL2 212	311 - VENTO	1292,02	19,65	10,82
2023-649055	INTERNA;NÃO PROGRAMADA;MEIO AMBIENTE;VENTO	220	18/09/2023 07:55:38	PORTO ALEGRE	PAL3 311	311 - VENTO	2074,5	1011,38	20,17
2023-657525	INTERNA;NÃO PROGRAMADA;MEIO AMBIENTE;VENTO	13800	19/09/2023 11:40:04	VIAMAO	ACL 03	311 - VENTO	1398,58	382,25	124,1
2023-654787	INTERNA;NÃO PROGRAMADA;MEIO AMBIENTE;VENTO	220	19/09/2023 09:47:09	SAO LOURENCO DO SUL	SLO 4	311 - VENTO	1611,87	5,7	1480,2
2023-655471	INTERNA;NÃO PROGRAMADA;MEIO AMBIENTE;DESCARGA ATMOSFÉRICA	220	19/09/2023 13:23:15	PORTO ALEGRE	RIN 10	303 - DESCARGA ATMOSFERICA	221,07	0,08	7,88
2023-652001	INTERNA;NÃO PROGRAMADA;MEIO AMBIENTE;ÁRVORE OU VEGETAÇÃO	220	18/09/2023 15:39:04	PORTO ALEGRE	PAL14143	304 - ARVORE OU VEGETACAO	2612,73	31,38	32,83
2023-655760	INTERNA;NÃO PROGRAMADA;MEIO AMBIENTE;VENTO	220	19/09/2023 14:49:51	VIAMAO	ACL 04	311 - VENTO	1172,33	128,02	62,98
2023-652239	INTERNA;NÃO PROGRAMADA;MEIO AMBIENTE;DESCARGA ATMOSFÉRICA	220	18/09/2023 16:18:00	PIRATINI	CGU 8	303 - DESCARGA ATMOSFERICA	1507,73	108	8,52
2023-653465	INTERNA;NÃO PROGRAMADA;MEIO AMBIENTE;ÁRVORE OU VEGETAÇÃO	220	18/09/2023 20:29:15	CHUVISCA	DFE 02	304 - ARVORE OU VEGETACAO	806,53	39,07	35,15
2023-649665	INTERNA;NÃO PROGRAMADA;MEIO AMBIENTE;VENTO	220	18/09/2023 09:42:38	RIO GRANDE	CSN 3	311 - VENTO	238,77	20,92	77,02
2023-676107	INTERNA;NÃO PROGRAMADA;MEIO AMBIENTE;DESCARGA ATMOSFÉRICA	220	19/09/2023 10:52:48	LAVRAS DO SUL	BAG2 21	303 - DESCARGA ATMOSFERICA	8991,33	114,2	7,68
2023-654428	INTERNA;NÃO PROGRAMADA;MEIO AMBIENTE;VENTO	220	19/09/2023 08:29:18	ALVORADA	ALV0200205	311 - VENTO	188,47	0,08	14,78
2023-653850	INTERNA;NÃO PROGRAMADA;MEIO AMBIENTE;VENTO	220	19/09/2023 00:16:26	TERRA DE AREIA	TAR 1	311 - VENTO	2073,87	0,47	1,9
2023-650844	INTERNA;NÃO PROGRAMADA;MEIO AMBIENTE;VENTO	220	18/09/2023 10:57:47	TAPES	CAM2 22	311 - VENTO	1813,9	0,03	8,28
2023-650579	INTERNA;NÃO PROGRAMADA;MEIO AMBIENTE;ÁRVORE OU VEGETAÇÃO	220	18/09/2023 11:53:16	PELOTAS	SLO 5	304 - ARVORE OU VEGETACAO	1395,93	1418,27	16,27
2023-656086	INTERNA;NÃO PROGRAMADA;MEIO AMBIENTE;VENTO	220	19/09/2023 16:13:58	PELOTAS	PEL4 46	311 - VENTO	1090,08	66,78	48,68
2023-648886	INTERNA;NÃO PROGRAMADA;MEIO AMBIENTE;VENTO	220	18/09/2023 06:41:18	CAMAQUA	CAM 17	311 - VENTO	1936,23	55,88	6,22
2023-656348	INTERNA;NÃO PROGRAMADA;MEIO AMBIENTE;VENTO	220	19/09/2023 17:54:17	LAVRAS DO SUL	BAG2 22	311 - VENTO	1414,63	6,75	141,92
2023-650957	INTERNA;NÃO PROGRAMADA;MEIO AMBIENTE;VENTO	220	18/09/2023 12:46:19	PORTO ALEGRE	PAL16161	311 - VENTO	1341,77	24,88	29,23
2023-649957	INTERNA;NÃO PROGRAMADA;MEIO AMBIENTE;VENTO	220	18/09/2023 10:16:14	CHARQUEADAS	CHA2 2	311 - VENTO	2775,88	8,38	31,65
2023-656510	INTERNA;NÃO PROGRAMADA;MEIO AMBIENTE;DESCARGA ATMOSFÉRICA	220	19/09/2023 19:05:51	PELOTAS	PEL1 103	303 - DESCARGA ATMOSFERICA	839,15	90,73	4,28
2023-654236	INTERNA;NÃO PROGRAMADA;MEIO AMBIENTE;VENTO	220	19/09/2023 07:45:00	ENCRUZILHADA DO SUL	ECZ 2	311 - VENTO	1855,67	41,85	169,57
2023-651412	INTERNA;NÃO PROGRAMADA;MEIO AMBIENTE;VENTO	220	18/09/2023 14:05:23	PORTO ALEGRE	PAL3 33	311 - VENTO	1186,37	41,55	68,02
2023-656396	INTERNA;NÃO PROGRAMADA;MEIO AMBIENTE;DESCARGA ATMOSFÉRICA	220	19/09/2023 18:19:34	PELOTAS	PEL4 46	303 - DESCARGA ATMOSFERICA	983,87	10,38	16,72
2023-655394	INTERNA;NÃO PROGRAMADA;MEIO AMBIENTE;VENTO	220	19/09/2023 12:43:39	CAPAO DA CANOA	ATL 5	311 - VENTO	99,53	5,92	5,8

2023-655168	INTERNA;NÃO PROGRAMADA;MEIO AMBIENTE;VENTO	220	19/09/2023 11:18:21	PELOTAS	PEL1 110	311 - VENTO	293,1	0,12	22,47
2023-655563	INTERNA;NÃO PROGRAMADA;MEIO AMBIENTE;VENTO	220	19/09/2023 14:02:23	ALVORADA	ALV0200212	311 - VENTO	125,13	45,08	4
2023-653062	INTERNA;NÃO PROGRAMADA;MEIO AMBIENTE;DESCARGA ATMOSFÉRICA	220	18/09/2023 16:18:49	CERRITO	POS 2	303 - DESCARGA ATMOSFERICA	2438,38	126,45	7766,35
2023-655749	INTERNA;NÃO PROGRAMADA;MEIO AMBIENTE;DESCARGA ATMOSFÉRICA	220	19/09/2023 14:29:20	SAO LOURENCO DO SUL	SLO 4	303 - DESCARGA ATMOSFERICA	3014,67	63	1
2023-651100	INTERNA;NÃO PROGRAMADA;MEIO AMBIENTE;DESCARGA ATMOSFÉRICA	220	18/09/2023 13:13:58	CANGUCU	MRE 01	303 - DESCARGA ATMOSFERICA	1524,27	32,5	2,3
2023-656350	INTERNA;NÃO PROGRAMADA;MEIO AMBIENTE;VENTO	220	19/09/2023 17:57:07	VIAMAO	PAL14143	311 - VENTO	1210,37	30,02	52,45
2023-655747	INTERNA;NÃO PROGRAMADA;MEIO AMBIENTE;VENTO	220	19/09/2023 14:46:55	BAGE	BAG1 13	311 - VENTO	135,07	0,18	30,57
2023-649476	INTERNA;NÃO PROGRAMADA;MEIO AMBIENTE;VENTO	220	18/09/2023 09:09:58	CHUI	SVP 5	311 - VENTO	460,37	12,93	12,87
2023-652486	INTERNA;NÃO PROGRAMADA;MEIO AMBIENTE;VENTO	220	18/09/2023 17:01:12	RIO GRANDE	RGR2 29	311 - VENTO	1211,78	55,08	37,45
2023-654715	INTERNA;NÃO PROGRAMADA;MEIO AMBIENTE;DESCARGA ATMOSFÉRICA	220	19/09/2023 09:24:42	SAO JOSE DO NORTE	RGR3 35	303 - DESCARGA ATMOSFERICA	360,93	1632,78	22,03
2023-655660	INTERNA;NÃO PROGRAMADA;MEIO AMBIENTE;ÁRVORE OU VEGETAÇÃO	220	19/09/2023 14:28:44	PORTO ALEGRE	PAL1 18	304 - ARVORE OU VEGETACAO	1603,9	17,72	747,97
2023-652657	INTERNA;NÃO PROGRAMADA;MEIO AMBIENTE;DESCARGA ATMOSFÉRICA	220	18/09/2023 15:49:18	PIRATINI	CGU 6	303 - DESCARGA ATMOSFERICA	1366,4	18,22	20,77
2023-653715	INTERNA;NÃO PROGRAMADA;MEIO AMBIENTE;VENTO	220	18/09/2023 22:25:21	PALMARES DO SUL	PIN 8	311 - VENTO	2106,02	27,07	104,08
2023-652066	INTERNA;NÃO PROGRAMADA;MEIO AMBIENTE;ÁRVORE OU VEGETAÇÃO	220	18/09/2023 15:42:59	SANTO ANTONIO DA PATRULHA	SAO 5	304 - ARVORE OU VEGETACAO	35,6	92,97	43,28
2023-652816	INTERNA;NÃO PROGRAMADA;MEIO AMBIENTE;VENTO	220	18/09/2023 18:03:50	RIO GRANDE	CSN 1	311 - VENTO	803,88	62,48	32,65
2023-650951	INTERNA;NÃO PROGRAMADA;MEIO AMBIENTE;DESCARGA ATMOSFÉRICA	220	18/09/2023 12:44:38	CANGUCU	CGU 9	303 - DESCARGA ATMOSFERICA	1530,57	27,13	3,67
2023-651092	INTERNA;NÃO PROGRAMADA;MEIO AMBIENTE;VENTO	220	18/09/2023 13:12:42	VIAMAO	VIA 111	311 - VENTO	1469,38	0,08	13,28
2023-652776	INTERNA;NÃO PROGRAMADA;MEIO AMBIENTE;VENTO	220	18/09/2023 16:40:24	SAO JERONIMO	SJE 04	311 - VENTO	476,13	108,22	26,78
2023-655066	INTERNA;NÃO PROGRAMADA;MEIO AMBIENTE;VENTO	220	19/09/2023 10:56:24	PINHEIRO MACHADO	UPME 5	311 - VENTO	213,45	16,87	8327,28
2023-654341	INTERNA;NÃO PROGRAMADA;MEIO AMBIENTE;DESCARGA ATMOSFÉRICA	220	19/09/2023 04:23:52	SAO LOURENCO DO SUL	SLO 4	303 - DESCARGA ATMOSFERICA	377,92	15,73	24,73
2023-653056	INTERNA;NÃO PROGRAMADA;MEIO AMBIENTE;VENTO	220	18/09/2023 18:57:02	CAMAQUA	CAM 15	311 - VENTO	1326,92	1275,28	36,57
2023-653564	INTERNA;NÃO PROGRAMADA;MEIO AMBIENTE;VENTO	220	18/09/2023 21:04:27	VIAMAO	VIA 118	311 - VENTO	2569,15	15,78	32,2
2023-650086	INTERNA;NÃO PROGRAMADA;MEIO AMBIENTE;VENTO	220	18/09/2023 10:35:37	BUTIA	ARE 3	311 - VENTO	1244,1	16,95	9,9
2023-654143	INTERNA;NÃO PROGRAMADA;MEIO AMBIENTE;VENTO	220	19/09/2023 07:16:48	RIO GRANDE	CSN 1	311 - VENTO	159,32	5,32	36,08
2023-653241	INTERNA;NÃO PROGRAMADA;MEIO AMBIENTE;VENTO	220	18/09/2023 19:41:54	PORTO ALEGRE	PAL9 99	311 - VENTO	2224,32	12,77	20,93
2023-652682	INTERNA;NÃO PROGRAMADA;MEIO AMBIENTE;VENTO	220	18/09/2023 17:35:00	JAGUARAO	JGR 3	311 - VENTO	1222,72	6,78	14,48
2023-652912	INTERNA;NÃO PROGRAMADA;MEIO AMBIENTE;VENTO	220	18/09/2023 18:24:53	ALVORADA	ALV0200206	311 - VENTO	1128,45	37,78	54,33
2023-651835	INTERNA;NÃO PROGRAMADA;MEIO AMBIENTE;VENTO	220	18/09/2023 15:13:44	CAMAQUA	CAM 14	311 - VENTO	1371,47	4,73	59,32
2023-654051	INTERNA;NÃO PROGRAMADA;MEIO AMBIENTE;VENTO	220	19/09/2023 06:38:53	RIO GRANDE	CSN 3	311 - VENTO	324,53	0,15	3,6
2023-653065	INTERNA;NÃO PROGRAMADA;MEIO AMBIENTE;DESCARGA ATMOSFÉRICA	220	18/09/2023 19:00:53	ARROIO GRANDE	POS 4	303 - DESCARGA ATMOSFERICA	2339,98	65,32	15,43
2023-650191	INTERNA;NÃO PROGRAMADA;MEIO AMBIENTE;VENTO	220	18/09/2023 10:52:43	PALMARES DO SUL	PIN 5	311 - VENTO	1735,3	16,62	28,92
2023-654135	INTERNA;NÃO PROGRAMADA;MEIO AMBIENTE;VENTO	220	19/09/2023 07:13:50	CAPAO DA CANOA	ATL 2	311 - VENTO	260,72	1,73	48,38
2023-656169	INTERNA;NÃO PROGRAMADA;MEIO AMBIENTE;VENTO	220	19/09/2023 16:37:58	SANTO ANTONIO DA PATRULHA	SAO 4	311 - VENTO	1037,57	6,55	249,23
2023-651952	INTERNA;NÃO PROGRAMADA;MEIO AMBIENTE;VENTO	220	18/09/2023 15:28:27	SAO JERONIMO	ARE 2	311 - VENTO	4044,52	64,05	30,32
2023-654414	INTERNA;NÃO PROGRAMADA;MEIO AMBIENTE;VENTO	220	19/09/2023 08:25:24	GUAÍBA	GUA 110	311 - VENTO	88,17	12,15	15,82
2023-656058	INTERNA;NÃO PROGRAMADA;MEIO AMBIENTE;VENTO	220	19/09/2023 15:59:14	PINHEIRO MACHADO	UPME 2	311 - VENTO	1029,52	38,63	15,72
2023-653814	INTERNA;NÃO PROGRAMADA;MEIO AMBIENTE;ÁRVORE OU VEGETAÇÃO	13800	18/09/2023 23:59:06	TERRA DE AREIA	TAR 4	304 - ARVORE OU VEGETACAO	2,8	2	4,98
2023-653467	INTERNA;NÃO PROGRAMADA;MEIO AMBIENTE;DESCARGA ATMOSFÉRICA	13800	18/09/2023 20:28:08	CARAA	SAO 6	303 - DESCARGA ATMOSFERICA	176,1	8,9	25,77
2023-652650	INTERNA;NÃO PROGRAMADA;MEIO AMBIENTE;DESCARGA ATMOSFÉRICA	13800	18/09/2023 17:17:45	PORTO ALEGRE	RIN 10	303 - DESCARGA ATMOSFERICA	24,55	69,4	70,38

RELATÓRIO DE INTERRUÇÃO EM SITUAÇÃO DE EMERGÊNCIA ISE 14.2023 – CEEE EQTL



2023-649615	INTERNA;NÃO PROGRAMADA;MEIO AMBIENTE;VENTO	13800	18/09/2023 09:39:00	PORTO ALEGRE	PAL16162	311 - VENTO	47,25	26,22	62,53
2023-653855	INTERNA;NÃO PROGRAMADA;MEIO AMBIENTE;ÁRVORE OU VEGETAÇÃO	220	19/09/2023 00:43:52	PORTO ALEGRE	PAL6 614	304 - ARVORE OU VEGETACAO	408,05	38,73	130,47
2023-652599	INTERNA;NÃO PROGRAMADA;MEIO AMBIENTE;DESCARGA ATMOSFÉRICA	13800	18/09/2023 17:14:44	IMBE	TRA 7	303 - DESCARGA ATMOSFERICA	31,23	14,27	146,18
2023-655481	INTERNA;NÃO PROGRAMADA;MEIO AMBIENTE;DESCARGA ATMOSFÉRICA	220	19/09/2023 13:29:09	STA VITORIA DO PALMAR	SVP 6	303 - DESCARGA ATMOSFERICA	2002,37	6,47	35,25
2023-649729	INTERNA;NÃO PROGRAMADA;MEIO AMBIENTE;VENTO	13800	18/09/2023 07:55:07	ALVORADA	VIA 226	311 - VENTO	148,97	6,13	55,1
2023-652262	INTERNA;NÃO PROGRAMADA;MEIO AMBIENTE;VENTO	13800	18/09/2023 11:53:18	MAQUINE	TAR 3	311 - VENTO	1333,72	29,97	53,88
2023-653159	INTERNA;NÃO PROGRAMADA;MEIO AMBIENTE;VENTO	220	18/09/2023 19:21:50	CHARQUEADAS	CHA2 1	311 - VENTO	485,13	10,23	16,82
2023-654514	INTERNA;NÃO PROGRAMADA;MEIO AMBIENTE;VENTO	220	19/09/2023 08:45:15	PORTO ALEGRE	PAL1 111	311 - VENTO	63,97	50,9	49,65
2023-653272	INTERNA;NÃO PROGRAMADA;MEIO AMBIENTE;VENTO	220	18/09/2023 18:53:22	RIO GRANDE	CSN 3	311 - VENTO	223,95	83,38	82,02
2023-654850	INTERNA;NÃO PROGRAMADA;MEIO AMBIENTE;VENTO	13800	19/09/2023 07:28:39	VIAMAO	PAL14143	311 - VENTO	250,35	103,45	100,48
2023-648819	INTERNA;NÃO PROGRAMADA;MEIO AMBIENTE;VENTO	13800	18/09/2023 04:52:37	JAGUARAO	JGR 1	311 - VENTO	297,52	283,87	196
2023-654847	INTERNA;NÃO PROGRAMADA;MEIO AMBIENTE;VENTO	13800	19/09/2023 09:38:35	DOM PEDRITO	DPE 03	311 - VENTO	301,25	76,17	268,67
2023-653626	INTERNA;NÃO PROGRAMADA;MEIO AMBIENTE;ÁRVORE OU VEGETAÇÃO	220	18/09/2023 21:31:37	PELOTAS	PEL1 106	304 - ARVORE OU VEGETACAO	919,03	30,77	63,58
2023-656309	INTERNA;NÃO PROGRAMADA;MEIO AMBIENTE;QUEIMA OU INCÊNDIO	220	19/09/2023 17:40:49	PORTO ALEGRE	PAL8 81	307 - QUEIMA OU INCENDIO	369,63	38,53	210,02
2023-654142	INTERNA;NÃO PROGRAMADA;MEIO AMBIENTE;VENTO	13800	19/09/2023 00:28:42	PINHEIRO MACHADO	UPME 4	311 - VENTO	576,15	33,38	23,4
2023-651804	INTERNA;NÃO PROGRAMADA;MEIO AMBIENTE;DESCARGA ATMOSFÉRICA	13800	18/09/2023 13:55:26	BARRA DO RIBEIRO	GUA 12	303 - DESCARGA ATMOSFERICA	159,17	53,67	51,43
2023-665103	INTERNA;NÃO PROGRAMADA;MEIO AMBIENTE;DESCARGA ATMOSFÉRICA	13800	18/09/2023 10:51:41	RIO GRANDE	TAI 4	303 - DESCARGA ATMOSFERICA	5830,32	3	183
2023-653953	INTERNA;NÃO PROGRAMADA;MEIO AMBIENTE;DESCARGA ATMOSFÉRICA	220	19/09/2023 00:51:39	CHARQUEADAS	CHA2 4	303 - DESCARGA ATMOSFERICA	776,97	12,83	31,92
2023-650241	INTERNA;NÃO PROGRAMADA;MEIO AMBIENTE;VENTO	220	18/09/2023 11:01:33	PORTO ALEGRE	PAL131311	311 - VENTO	1439,27	0,18	2,63
2023-649760	INTERNA;NÃO PROGRAMADA;MEIO AMBIENTE;DESCARGA ATMOSFÉRICA	13800	18/09/2023 09:37:32	HERVAL	AGR 1	303 - DESCARGA ATMOSFERICA	313,47	24,83	14,17
2023-651224	INTERNA;NÃO PROGRAMADA;MEIO AMBIENTE;EROSÃO	220	18/09/2023 13:34:08	PELOTAS	PEL1 101	306 - EROSAO	1326,13	16,1	16,83
2023-651717	INTERNA;NÃO PROGRAMADA;MEIO AMBIENTE;DESCARGA ATMOSFÉRICA	220	18/09/2023 14:55:11	PELOTAS	PEL2 23	303 - DESCARGA ATMOSFERICA	147,77	10,1	2,13
2023-656447	INTERNA;NÃO PROGRAMADA;MEIO AMBIENTE;DESCARGA ATMOSFÉRICA	13800	19/09/2023 17:03:49	PIRATINI	CGU 8	303 - DESCARGA ATMOSFERICA	206,85	86,77	5,6
2023-651634	INTERNA;NÃO PROGRAMADA;MEIO AMBIENTE;DESCARGA ATMOSFÉRICA	13800	18/09/2023 14:43:04	PORTO ALEGRE	PAL04460	303 - DESCARGA ATMOSFERICA	120,2	31,28	60,68
2023-653994	INTERNA;NÃO PROGRAMADA;MEIO AMBIENTE;ÁRVORE OU VEGETAÇÃO	13800	19/09/2023 05:58:30	CAMAQUA	CAM 17	304 - ARVORE OU VEGETACAO	69,53	45,62	506,35
2023-653282	INTERNA;NÃO PROGRAMADA;MEIO AMBIENTE;DESCARGA ATMOSFÉRICA	220	18/09/2023 14:03:31	AMARAL FERRADOR	CAM 11	303 - DESCARGA ATMOSFERICA	1365,57	5,07	34,3
2023-653849	INTERNA;NÃO PROGRAMADA;MEIO AMBIENTE;VENTO	220	19/09/2023 00:10:31	TERRA DE AREIA	TAR 1	311 - VENTO	1933,43	83,42	44,07
2023-653692	INTERNA;NÃO PROGRAMADA;MEIO AMBIENTE;INUNDAÇÃO	220	18/09/2023 21:58:21	ALVORADA	ALV0200207	308 - INUNDACAO	710,23	8,1	2838,32
2023-652215	INTERNA;NÃO PROGRAMADA;MEIO AMBIENTE;DESCARGA ATMOSFÉRICA	13800	18/09/2023 15:39:21	MORRO REDONDO	POS 2	303 - DESCARGA ATMOSFERICA	423,38	17,9	6,65
2023-653010	INTERNA;NÃO PROGRAMADA;MEIO AMBIENTE;VENTO	220	18/09/2023 18:47:38	CAPAO DA CANOA	ATL 6	311 - VENTO	868,97	11,87	8,68
2023-650329	INTERNA;NÃO PROGRAMADA;MEIO AMBIENTE;ÁRVORE OU VEGETAÇÃO	220	18/09/2023 11:14:31	OSORIO	OSO1 14	304 - ARVORE OU VEGETACAO	768,63	760,52	30,03
2023-655429	INTERNA;NÃO PROGRAMADA;MEIO AMBIENTE;VENTO	220	19/09/2023 11:49:08	XANGRI-LA	ATS 1	311 - VENTO	376,35	8,88	155,87
2023-652377	INTERNA;NÃO PROGRAMADA;MEIO AMBIENTE;VENTO	220	18/09/2023 16:39:03	XANGRI-LA	ATS 6	311 - VENTO	1174,82	13,78	10,07
2023-655943	INTERNA;NÃO PROGRAMADA;MEIO AMBIENTE;VENTO	220	19/09/2023 14:37:49	PORTO ALEGRE	RIN 08	311 - VENTO	160,38	13,7	279,62
2023-653324	INTERNA;NÃO PROGRAMADA;MEIO AMBIENTE;DESCARGA ATMOSFÉRICA	220	18/09/2023 17:12:20	ENCRUZILHADA DO SUL	ECZ 2	303 - DESCARGA ATMOSFERICA	999,37	1731,02	75,4
2023-655390	INTERNA;NÃO PROGRAMADA;MEIO AMBIENTE;DESCARGA ATMOSFÉRICA	220	19/09/2023 09:14:25	SAO JERONIMO	SJE 03	303 - DESCARGA ATMOSFERICA	356,33	9,62	36,43
2023-652230	INTERNA;NÃO PROGRAMADA;MEIO AMBIENTE;ÁRVORE OU VEGETAÇÃO	220	18/09/2023 16:14:58	CARAA	SAO 6	304 - ARVORE OU VEGETACAO	1446,9	110,4	55,72
2023-656870	INTERNA;NÃO PROGRAMADA;MEIO AMBIENTE;DESCARGA ATMOSFÉRICA	13800	18/09/2023 06:06:50	TAPES	VAS 4	303 - DESCARGA ATMOSFERICA	2073,17	61	1
2023-653067	INTERNA;NÃO PROGRAMADA;MEIO AMBIENTE;DESCARGA ATMOSFÉRICA	220	18/09/2023 18:59:09	CANGUCU	CGU 5	303 - DESCARGA ATMOSFERICA	872,27	2332,98	455,6

2023-651899	INTERNA;NÃO PROGRAMADA;MEIO AMBIENTE;DESCARGA ATMOSFÉRICA	220	18/09/2023 15:20:27	PIRATINI	CGU 6	303 - DESCARGA ATMOSFERICA	2606,32	5,87	16,2
2023-649902	INTERNA;NÃO PROGRAMADA;MEIO AMBIENTE;ÁRVORE OU VEGETAÇÃO	13800	18/09/2023 10:09:53	SAO JERONIMO	ARE 2	304 - ARVORE OU VEGETACAO	3115,93	101,35	64,8
2023-654875	INTERNA;NÃO PROGRAMADA;MEIO AMBIENTE;ÁRVORE OU VEGETAÇÃO	220	18/09/2023 10:16:53	PORTO ALEGRE	PAL16164	304 - ARVORE OU VEGETACAO	1565,7	33,03	62,23
2023-654710	INTERNA;NÃO PROGRAMADA;MEIO AMBIENTE;VENTO	13800	19/09/2023 07:30:04	DOM PEDRITO	DPE 04	311 - VENTO	2164,2	24,17	257,45
2023-710402	INTERNA;NÃO PROGRAMADA;MEIO AMBIENTE;VENTO	220	18/09/2023 10:01:00	PORTO ALEGRE	PAL16162	311 - VENTO	221,35	7,88	26,73
2023-655998	INTERNA;NÃO PROGRAMADA;MEIO AMBIENTE;VENTO	220	19/09/2023 15:46:08	PORTO ALEGRE	PAL12123	311 - VENTO	1114,23	11,6	4,53
2023-650509	INTERNA;NÃO PROGRAMADA;MEIO AMBIENTE;VENTO	220	18/09/2023 11:40:11	PALMARES DO SUL	PIN 8	311 - VENTO	1406,77	218,75	2034,83
2023-656161	INTERNA;NÃO PROGRAMADA;MEIO AMBIENTE;VENTO	220	19/09/2023 16:35:34	RIO GRANDE	RGR2 29	311 - VENTO	376	23,55	2151,62
2023-656274	INTERNA;NÃO PROGRAMADA;MEIO AMBIENTE;DESCARGA ATMOSFÉRICA	13800	19/09/2023 17:25:59	LAVRAS DO SUL	BAG2 21	303 - DESCARGA ATMOSFERICA	1500,25	10,43	9,07
2023-653868	INTERNA;NÃO PROGRAMADA;MEIO AMBIENTE;VENTO	220	19/09/2023 01:11:15	DOM PEDRITO	DPE 05	311 - VENTO	1167,33	18,3	11,07
2023-652388	INTERNA;NÃO PROGRAMADA;MEIO AMBIENTE;VENTO	13800	18/09/2023 13:47:40	PINHEIRO MACHADO	UPME 4	311 - VENTO	1133,05	28,52	11,57
2023-649652	INTERNA;NÃO PROGRAMADA;MEIO AMBIENTE;VENTO	220	18/09/2023 09:40:05	BAGE	BAG1 15	311 - VENTO	1704,2	8,9	43,55
2023-651408	INTERNA;NÃO PROGRAMADA;MEIO AMBIENTE;DESCARGA ATMOSFÉRICA	220	18/09/2023 14:05:04	ARROIO DOS RATOS	ARE 2	303 - DESCARGA ATMOSFERICA	3902,13	214,7	143,62
2023-652188	INTERNA;NÃO PROGRAMADA;MEIO AMBIENTE;VENTO	220	18/09/2023 16:06:20	STA VITORIA DO PALMAR	SVP 3	311 - VENTO	1051,83	1,85	5,65
2023-649844	INTERNA;NÃO PROGRAMADA;MEIO AMBIENTE;DESCARGA ATMOSFÉRICA	220	18/09/2023 10:03:08	MOSTARDAS	MOS 3	303 - DESCARGA ATMOSFERICA	1967,67	53,38	49,87
2023-654003	INTERNA;NÃO PROGRAMADA;MEIO AMBIENTE;VENTO	220	19/09/2023 06:10:40	SAO JERONIMO	ARE 2	311 - VENTO	3256,98	40,75	29,18
2023-648925	INTERNA;NÃO PROGRAMADA;MEIO AMBIENTE;DESCARGA ATMOSFÉRICA	13800	18/09/2023 07:08:27	RIO GRANDE	TAI 3	303 - DESCARGA ATMOSFERICA	385,47	140,08	1,72
2023-649008	INTERNA;NÃO PROGRAMADA;MEIO AMBIENTE;DESCARGA ATMOSFÉRICA	220	18/09/2023 07:46:06	ALVORADA	ALV0200210	303 - DESCARGA ATMOSFERICA	429,23	25,6	38,7
2023-652508	INTERNA;NÃO PROGRAMADA;MEIO AMBIENTE;DESCARGA ATMOSFÉRICA	220	18/09/2023 15:09:22	CAMAQUA	CAM 17	303 - DESCARGA ATMOSFERICA	1546,57	107,68	11,92
2023-656272	INTERNA;NÃO PROGRAMADA;MEIO AMBIENTE;DESCARGA ATMOSFÉRICA	220	19/09/2023 13:51:37	CERRITO	PEL3 35	303 - DESCARGA ATMOSFERICA	2676,55	1526,88	1572,95
2023-655319	INTERNA;NÃO PROGRAMADA;MEIO AMBIENTE;VENTO	220	19/09/2023 12:12:51	BAGE	BAG2 22	311 - VENTO	1517,3	23,47	7526,03
2023-652662	INTERNA;NÃO PROGRAMADA;MEIO AMBIENTE;VENTO	220	18/09/2023 17:31:34	CAPAO DA CANOA	ATL 5	311 - VENTO	1233,05	2,77	15,35
2023-654404	INTERNA;NÃO PROGRAMADA;MEIO AMBIENTE;VENTO	220	19/09/2023 08:25:16	PORTO ALEGRE	PAL131310	311 - VENTO	203,22	0,13	95,32
2023-654969	INTERNA;NÃO PROGRAMADA;MEIO AMBIENTE;DESCARGA ATMOSFÉRICA	220	19/09/2023 10:33:01	CHUVISCA	DFE 02	303 - DESCARGA ATMOSFERICA	1555,25	53,15	36,87
2023-651455	INTERNA;NÃO PROGRAMADA;MEIO AMBIENTE;VENTO	220	18/09/2023 14:11:43	PORTO ALEGRE	PAL12123	311 - VENTO	1161,55	16,6	35,27
2023-650572	INTERNA;NÃO PROGRAMADA;MEIO AMBIENTE;ÁRVORE OU VEGETAÇÃO	220	18/09/2023 09:45:57	VIAMAO	ACL 01	304 - ARVORE OU VEGETACAO	767,65	40,47	32,58
2023-655767	INTERNA;NÃO PROGRAMADA;MEIO AMBIENTE;VENTO	220	19/09/2023 14:51:52	TRAMANDAI	TRA 8	311 - VENTO	88,87	0,07	2,82
2023-657471	INTERNA;NÃO PROGRAMADA;MEIO AMBIENTE;DESCARGA ATMOSFÉRICA	13800	19/09/2023 18:53:22	ENCRUZILHADA DO SUL	ECZ 2	303 - DESCARGA ATMOSFERICA	1081,25	1308,93	28,45
2023-651729	INTERNA;NÃO PROGRAMADA;MEIO AMBIENTE;DESCARGA ATMOSFÉRICA	220	18/09/2023 14:55:37	PIRATINI	CGU 8	303 - DESCARGA ATMOSFERICA	2844,5	22,45	14,83
2023-656154	INTERNA;NÃO PROGRAMADA;MEIO AMBIENTE;ÁRVORE OU VEGETAÇÃO	220	19/09/2023 16:34:19	PORTO ALEGRE	PAL131311	304 - ARVORE OU VEGETACAO	1026,58	0,08	11,3
2023-656423	INTERNA;NÃO PROGRAMADA;MEIO AMBIENTE;VENTO	220	19/09/2023 18:37:31	CERRO GRANDE DO SUL	VAS 2	311 - VENTO	952,83	0,07	64,1
2023-653066	INTERNA;NÃO PROGRAMADA;MEIO AMBIENTE;VENTO	220	18/09/2023 18:57:12	RIO GRANDE	RGR2 213	311 - VENTO	846,33	7,82	36,45
2023-654608	INTERNA;NÃO PROGRAMADA;MEIO AMBIENTE;DESCARGA ATMOSFÉRICA	220	19/09/2023 09:03:09	PELOTAS	PEL3 31	303 - DESCARGA ATMOSFERICA	123,13	29,28	102,87
2023-650054	INTERNA;NÃO PROGRAMADA;MEIO AMBIENTE;ÁRVORE OU VEGETAÇÃO	220	18/09/2023 10:30:29	CHARQUEADAS	CHA2 4	304 - ARVORE OU VEGETACAO	2945,95	6,9	53,1
2023-656624	INTERNA;NÃO PROGRAMADA;MEIO AMBIENTE;VENTO	220	19/09/2023 19:58:10	PELOTAS	PEL1 107	311 - VENTO	745,67	19,8	3,15
2023-649571	INTERNA;NÃO PROGRAMADA;MEIO AMBIENTE;VENTO	220	18/09/2023 09:25:43	DOM PEDRITO	DPE 04	311 - VENTO	1515,22	0,07	25,22
2023-656750	INTERNA;NÃO PROGRAMADA;MEIO AMBIENTE;VENTO	220	19/09/2023 21:03:36	VIAMAO	VIA 118	311 - VENTO	894,73	99,25	49,2
2023-655878	INTERNA;NÃO PROGRAMADA;MEIO AMBIENTE;VENTO	220	19/09/2023 15:28:13	PORTO ALEGRE	PAL131314	311 - VENTO	1383,13	4,73	172,12
2023-654711	INTERNA;NÃO PROGRAMADA;MEIO AMBIENTE;VENTO	220	19/09/2023 09:26:21	PORTO ALEGRE	PAL13132	311 - VENTO	398,02	5,67	16,97



RELATÓRIO DE INTERRUÇÃO EM SITUAÇÃO DE EMERGÊNCIA ISE 14.2023 – CEEE EQTL



2023-655508	INTERNA;NÃO PROGRAMADA;MEIO AMBIENTE;VENTO	220	19/09/2023 13:38:05	TAPES	CAM2 22	311 - VENTO	224,43	0,03	2,63
2023-650370	INTERNA;NÃO PROGRAMADA;MEIO AMBIENTE;VENTO	220	18/09/2023 11:20:26	PORTO ALEGRE	PAL16167	311 - VENTO	1679,35	0,15	7,12
2023-655167	INTERNA;NÃO PROGRAMADA;MEIO AMBIENTE;VENTO	220	19/09/2023 11:22:56	SAO JOSE DO NORTE	RGR3 35	311 - VENTO	1501,02	14,25	4,53
2023-649692	INTERNA;NÃO PROGRAMADA;MEIO AMBIENTE;VENTO	220	18/09/2023 09:43:26	PORTO ALEGRE	PAL13131	311 - VENTO	1423,47	53,98	30,23
2023-652128	INTERNA;NÃO PROGRAMADA;MEIO AMBIENTE;DESCARGA ATMOSFÉRICA	220	18/09/2023 15:54:00	SAO JOSE DO NORTE	RGR3 35	303 - DESCARGA ATMOSFERICA	1032,53	566,8	508,4
2023-655403	INTERNA;NÃO PROGRAMADA;MEIO AMBIENTE;EROSÃO	220	19/09/2023 12:47:29	ALVORADA	ALV0200207	306 - EROSAO	157,6	57,17	4,77
2023-653354	INTERNA;NÃO PROGRAMADA;MEIO AMBIENTE;DESCARGA ATMOSFÉRICA	13800	18/09/2023 16:26:43	ARROIO GRANDE	POS 4	303 - DESCARGA ATMOSFERICA	3936,22	123,17	36,48
2023-652218	INTERNA;NÃO PROGRAMADA;MEIO AMBIENTE;ÁRVORE OU VEGETAÇÃO	220	18/09/2023 16:11:50	AMARAL FERRADOR	CAM 11	304 - ARVORE OU VEGETACAO	2798,63	0,07	5
2023-651036	INTERNA;NÃO PROGRAMADA;MEIO AMBIENTE;VENTO	220	18/09/2023 13:00:04	IMBE	ATS 3	311 - VENTO	1395,32	0,13	2,53
2023-650825	INTERNA;NÃO PROGRAMADA;MEIO AMBIENTE;VENTO	220	18/09/2023 12:27:54	PORTO ALEGRE	PAL16164	311 - VENTO	1597,3	0,12	6,93
2023-648854	INTERNA;NÃO PROGRAMADA;MEIO AMBIENTE;VENTO	220	18/09/2023 06:21:43	PORTO ALEGRE	PAL16166	311 - VENTO	1845,98	15,85	6,03
2023-653412	INTERNA;NÃO PROGRAMADA;MEIO AMBIENTE;ÁRVORE OU VEGETAÇÃO	220	18/09/2023 20:22:01	PELOTAS	PEL5 512	304 - ARVORE OU VEGETACAO	850,23	12	28,93
2023-648931	INTERNA;NÃO PROGRAMADA;MEIO AMBIENTE;VENTO	220	18/09/2023 07:12:29	PORTO ALEGRE	PAL1501513	311 - VENTO	1661,93	66,07	44,25
2023-649573	INTERNA;NÃO PROGRAMADA;MEIO AMBIENTE;ÁRVORE OU VEGETAÇÃO	220	18/09/2023 09:27:10	ALVORADA	ALV0200205	304 - ARVORE OU VEGETACAO	967,17	11,2	87,77
2023-651898	INTERNA;NÃO PROGRAMADA;MEIO AMBIENTE;VENTO	220	18/09/2023 15:19:28	RIO GRANDE	CSN 3	311 - VENTO	1117,12	0,05	91,72
2023-659390	INTERNA;NÃO PROGRAMADA;MEIO AMBIENTE;DESCARGA ATMOSFÉRICA	13800	19/09/2023 16:08:12	RIO GRANDE	TAI 1	303 - DESCARGA ATMOSFERICA	4011,8	174,3	1,07
2023-654307	INTERNA;NÃO PROGRAMADA;MEIO AMBIENTE;VENTO	220	19/09/2023 08:00:42	RIO GRANDE	CSN 3	311 - VENTO	305,87	15,28	33,13
2023-652497	INTERNA;NÃO PROGRAMADA;MEIO AMBIENTE;VENTO	220	18/09/2023 17:02:21	PELOTAS	PEL1 105	311 - VENTO	1010,63	0,15	96,73
2023-649691	INTERNA;NÃO PROGRAMADA;MEIO AMBIENTE;VENTO	220	18/09/2023 09:45:11	PORTO ALEGRE	PAL8 88	311 - VENTO	1662,7	0,12	118,48
2023-653316	INTERNA;NÃO PROGRAMADA;MEIO AMBIENTE;VENTO	220	18/09/2023 19:58:22	PELOTAS	PEL1 106	311 - VENTO	923,65	0,12	42,7
2023-655063	INTERNA;NÃO PROGRAMADA;MEIO AMBIENTE;VENTO	220	19/09/2023 10:55:48	PORTO ALEGRE	PAL5 59	311 - VENTO	1364,35	18,98	22,25
2023-656291	INTERNA;NÃO PROGRAMADA;MEIO AMBIENTE;VENTO	220	19/09/2023 17:38:29	RIO GRANDE	QUI 6	311 - VENTO	1029,9	0,07	2,35
2023-653586	INTERNA;NÃO PROGRAMADA;MEIO AMBIENTE;DESCARGA ATMOSFÉRICA	220	18/09/2023 21:12:54	PINHEIRO MACHADO	UPME 2	303 - DESCARGA ATMOSFERICA	826,12	0,1	51,27
2023-649342	INTERNA;NÃO PROGRAMADA;MEIO AMBIENTE;VENTO	220	18/09/2023 08:42:45	CAMAQUA	CAM 15	311 - VENTO	1978,6	7,62	25,03
2023-656691	INTERNA;NÃO PROGRAMADA;MEIO AMBIENTE;VENTO	220	19/09/2023 20:29:22	BAGE	BAG2 28	311 - VENTO	757,72	6,32	151,65
2023-655506	INTERNA;NÃO PROGRAMADA;MEIO AMBIENTE;DESCARGA ATMOSFÉRICA	13800	19/09/2023 11:54:14	PEDRAS ALTAS	UPME 2	303 - DESCARGA ATMOSFERICA	148,58	67,82	22
2023-649632	INTERNA;NÃO PROGRAMADA;MEIO AMBIENTE;VENTO	13800	18/09/2023 09:38:31	PORTO ALEGRE	PAL6 614	311 - VENTO	97,12	17,83	292,93
2023-654669	INTERNA;NÃO PROGRAMADA;MEIO AMBIENTE;ÁRVORE OU VEGETAÇÃO	13800	19/09/2023 09:05:49	CAPAO DO LEAO	PEL2 214	304 - ARVORE OU VEGETACAO	131,75	21,63	36,77
2023-648884	INTERNA;NÃO PROGRAMADA;MEIO AMBIENTE;VENTO	220	18/09/2023 06:41:17	XANGRI-LA	ATS 5	311 - VENTO	467,48	27,25	13,65
2023-654046	INTERNA;NÃO PROGRAMADA;MEIO AMBIENTE;VENTO	13800	19/09/2023 05:33:44	TERRA DE AREIA	TAR 1	311 - VENTO	791,43	31,43	85,25
2023-656803	INTERNA;NÃO PROGRAMADA;MEIO AMBIENTE;VENTO	220	19/09/2023 21:51:17	CERRO GRANDE DO SUL	VAS 2	311 - VENTO	606,25	493,57	43,88
2023-648852	INTERNA;NÃO PROGRAMADA;MEIO AMBIENTE;VENTO	13800	18/09/2023 05:18:51	PORTO ALEGRE	PAL6 613	311 - VENTO	101,47	83,53	27,12
2023-652441	INTERNA;NÃO PROGRAMADA;MEIO AMBIENTE;DESCARGA ATMOSFÉRICA	13800	18/09/2023 10:48:46	DOM PEDRO DE ALCANTARA	TOR 5	303 - DESCARGA ATMOSFERICA	460,37	110,17	19,32
2023-656171	INTERNA;NÃO PROGRAMADA;MEIO AMBIENTE;DESCARGA ATMOSFÉRICA	13800	19/09/2023 15:50:40	LAVRAS DO SUL	BAG2 21	303 - DESCARGA ATMOSFERICA	1161,45	42,92	38,1
2023-652314	INTERNA;NÃO PROGRAMADA;MEIO AMBIENTE;DESCARGA ATMOSFÉRICA	13800	18/09/2023 15:03:39	PORTO ALEGRE	PAL14142	303 - DESCARGA ATMOSFERICA	302,3	39,52	30,98
2023-656617	INTERNA;NÃO PROGRAMADA;MEIO AMBIENTE;DESCARGA ATMOSFÉRICA	13800	19/09/2023 16:30:07	MORRO REDONDO	MRE 04	303 - DESCARGA ATMOSFERICA	1226,95	34,5	0
2023-668181	INTERNA;NÃO PROGRAMADA;MEIO AMBIENTE;VENTO	13800	19/09/2023 04:23:17	ARROIO GRANDE	AGR 6	311 - VENTO	5508,67	67,35	13,78
2023-650655	INTERNA;NÃO PROGRAMADA;MEIO AMBIENTE;DESCARGA ATMOSFÉRICA	13800	18/09/2023 09:22:45	PANTANO GRANDE	CPV 3	303 - DESCARGA ATMOSFERICA	392,75	60,42	13,58
2023-650950	INTERNA;NÃO PROGRAMADA;MEIO AMBIENTE;ÁRVORE OU VEGETAÇÃO	220	18/09/2023 12:42:56	CAPAO DA CANOA	CPN 3	304 - ARVORE OU VEGETACAO	67,47	35,03	54,97

2023-652146	INTERNA;NÃO PROGRAMADA;MEIO AMBIENTE;VENTO	220	18/09/2023 10:02:24	PORTO ALEGRE	PAL6 610	311 - VENTO	398,72	0,08	17,8
2023-653281	INTERNA;NÃO PROGRAMADA;MEIO AMBIENTE;DESCARGA ATMOSFÉRICA	13800	18/09/2023 18:19:40	AMARAL FERRADOR	CAM 11	303 - DESCARGA ATMOSFERICA	839,98	168,08	44,28
2023-649560	INTERNA;NÃO PROGRAMADA;MEIO AMBIENTE;VENTO	220	18/09/2023 09:03:49	GUAÍBA	GUA 15	311 - VENTO	84,08	17,27	90,08
2023-649825	INTERNA;NÃO PROGRAMADA;MEIO AMBIENTE;ÁRVORE OU VEGETAÇÃO	220	18/09/2023 09:55:15	PORTO ALEGRE	PAL16166	304 - ARVORE OU VEGETACAO	393,02	5,07	120,67
2023-650966	INTERNA;NÃO PROGRAMADA;MEIO AMBIENTE;VENTO	220	18/09/2023 12:46:55	CAPAO DA CANOA	ATL 6	311 - VENTO	1250,35	0,07	2
2023-655676	INTERNA;NÃO PROGRAMADA;MEIO AMBIENTE;ÁRVORE OU VEGETAÇÃO	220	19/09/2023 14:28:32	PORTO ALEGRE	RIN 12	304 - ARVORE OU VEGETACAO	151,52	66,73	195,07
2023-653456	INTERNA;NÃO PROGRAMADA;MEIO AMBIENTE;DESCARGA ATMOSFÉRICA	13800	18/09/2023 13:40:58	ENCRUZILHADA DO SUL	ECZ 2	303 - DESCARGA ATMOSFERICA	469,92	128,62	40,72
2023-653024	INTERNA;NÃO PROGRAMADA;MEIO AMBIENTE;VENTO	13800	18/09/2023 07:08:00	RIO GRANDE	TAI 1	311 - VENTO	1573,93	71,25	88,68
2023-654149	INTERNA;NÃO PROGRAMADA;MEIO AMBIENTE;VENTO	13800	19/09/2023 07:21:00	PINHEIRO MACHADO	UPME 4	311 - VENTO	309,13	57,62	3,05
2023-656126	INTERNA;NÃO PROGRAMADA;MEIO AMBIENTE;DESCARGA ATMOSFÉRICA	220	19/09/2023 16:26:37	PINHEIRO MACHADO	UPME 2	303 - DESCARGA ATMOSFERICA	274,27	1,05	10043,1
2023-655377	INTERNA;NÃO PROGRAMADA;MEIO AMBIENTE;VENTO	13800	19/09/2023 12:04:53	PELOTAS	PEL4 44	311 - VENTO	1306,25	34,13	17,57
2023-656856	INTERNA;NÃO PROGRAMADA;MEIO AMBIENTE;VENTO	220	19/09/2023 23:21:00	PELOTAS	PEL1 107	311 - VENTO	585,12	8,68	3,37
2023-654305	INTERNA;NÃO PROGRAMADA;MEIO AMBIENTE;DESCARGA ATMOSFÉRICA	13800	18/09/2023 13:32:23	HERVAL	AGR 2	303 - DESCARGA ATMOSFERICA	1114,48	1559,18	30,77
2023-652830	INTERNA;NÃO PROGRAMADA;MEIO AMBIENTE;DESCARGA ATMOSFÉRICA	13800	18/09/2023 18:03:58	DOM FELICIANO	DFE 03	303 - DESCARGA ATMOSFERICA	3935,65	113,63	23,87
2023-650167	INTERNA;NÃO PROGRAMADA;MEIO AMBIENTE;VENTO	13800	18/09/2023 08:31:55	PINHEIRO MACHADO	UPME 4	311 - VENTO	1488,1	449,98	9,87
2023-650758	INTERNA;NÃO PROGRAMADA;MEIO AMBIENTE;VENTO	13800	18/09/2023 09:55:01	DOM PEDRITO	DPE 03	311 - VENTO	198,25	10,6	4,65
2023-651140	INTERNA;NÃO PROGRAMADA;MEIO AMBIENTE;ÁRVORE OU VEGETAÇÃO	220	18/09/2023 09:56:06	CHARQUEADAS	CHA2 2	304 - ARVORE OU VEGETACAO	1466,1	11,38	128,07
2023-650591	INTERNA;NÃO PROGRAMADA;MEIO AMBIENTE;ÁRVORE OU VEGETAÇÃO	220	18/09/2023 10:16:32	PORTO ALEGRE	PAL16168	304 - ARVORE OU VEGETACAO	250,98	18,1	56,37
2023-651934	INTERNA;NÃO PROGRAMADA;MEIO AMBIENTE;DESCARGA ATMOSFÉRICA	220	18/09/2023 15:23:15	PORTO ALEGRE	PAL04451	303 - DESCARGA ATMOSFERICA	2411,45	29,32	9,43
2023-653403	INTERNA;NÃO PROGRAMADA;MEIO AMBIENTE;DESCARGA ATMOSFÉRICA	13800	18/09/2023 15:56:44	PANTANO GRANDE	CPV 1	303 - DESCARGA ATMOSFERICA	930,67	378,9	200,45
2023-648131	INTERNA;NÃO PROGRAMADA;MEIO AMBIENTE;DESCARGA ATMOSFÉRICA	220	19/09/2023 07:25:48	PANTANO GRANDE	CPV 2	303 - DESCARGA ATMOSFERICA	201,3	694,72	48,18
2023-651897	INTERNA;NÃO PROGRAMADA;MEIO AMBIENTE;ÁRVORE OU VEGETAÇÃO	13800	18/09/2023 15:22:48	SAO JERONIMO	ARE 2	304 - ARVORE OU VEGETACAO	2581,38	1395,4	310,42
2023-652311	INTERNA;NÃO PROGRAMADA;MEIO AMBIENTE;VENTO	220	18/09/2023 16:32:13	RIO GRANDE	CSN 1	311 - VENTO	990,82	7,37	306,22
2023-650541	INTERNA;NÃO PROGRAMADA;MEIO AMBIENTE;VENTO	220	18/09/2023 11:47:24	PORTO ALEGRE	PAL9 92	311 - VENTO	1393,57	15,95	42,95
2023-655496	INTERNA;NÃO PROGRAMADA;MEIO AMBIENTE;VENTO	220	19/09/2023 13:34:31	PELOTAS	PEL3 31	311 - VENTO	1132,98	20,2	6,97
2023-654788	INTERNA;NÃO PROGRAMADA;MEIO AMBIENTE;VENTO	13800	19/09/2023 09:46:56	SAO JOSE DO NORTE	RGR3 35	311 - VENTO	283,9	39,72	13,52
2023-648908	INTERNA;NÃO PROGRAMADA;MEIO AMBIENTE;VENTO	220	18/09/2023 06:58:44	PELOTAS	PEL1 107	311 - VENTO	555,27	0,08	3,57
2023-649252	INTERNA;NÃO PROGRAMADA;MEIO AMBIENTE;VENTO	220	18/09/2023 08:27:49	PELOTAS	PEL2 211	311 - VENTO	292,55	36,47	3,3
2023-651237	INTERNA;NÃO PROGRAMADA;MEIO AMBIENTE;VENTO	220	18/09/2023 13:33:48	CAPAO DA CANOA	ATL 6	311 - VENTO	377,2	836,25	4,3
2023-653223	INTERNA;NÃO PROGRAMADA;MEIO AMBIENTE;VENTO	220	18/09/2023 19:36:29	ALVORADA	VIA 111	311 - VENTO	826,47	52,35	4,22
2023-655056	INTERNA;NÃO PROGRAMADA;MEIO AMBIENTE;VENTO	13800	19/09/2023 10:53:54	DOM PEDRITO	BAG2 21	311 - VENTO	1794,13	12,23	9,28
2023-654888	INTERNA;NÃO PROGRAMADA;MEIO AMBIENTE;DESCARGA ATMOSFÉRICA	13800	19/09/2023 10:13:42	LAVRAS DO SUL	BAG2 21	303 - DESCARGA ATMOSFERICA	1970,65	18,08	15,18
2023-656077	INTERNA;NÃO PROGRAMADA;MEIO AMBIENTE;DESCARGA ATMOSFÉRICA	13800	19/09/2023 14:15:54	CANGUCU	CGU 8	303 - DESCARGA ATMOSFERICA	202,73	0,07	2,65
2023-656706	INTERNA;NÃO PROGRAMADA;MEIO AMBIENTE;DESCARGA ATMOSFÉRICA	220	19/09/2023 20:38:23	PORTO ALEGRE	PAL16164	303 - DESCARGA ATMOSFERICA	769,18	902,13	639,62
2023-654991	INTERNA;NÃO PROGRAMADA;MEIO AMBIENTE;VENTO	13800	19/09/2023 10:37:08	BAGE	BAG2 21	311 - VENTO	1343,13	109,82	33,25
2023-655118	INTERNA;NÃO PROGRAMADA;MEIO AMBIENTE;VENTO	220	19/09/2023 11:08:44	PELOTAS	MRE 02	311 - VENTO	371,93	20,4	20,55
2023-653629	INTERNA;NÃO PROGRAMADA;MEIO AMBIENTE;DESCARGA ATMOSFÉRICA	220	18/09/2023 17:59:02	CANGUCU	CGU 5	303 - DESCARGA ATMOSFERICA	1532,6	9814,6	87,73
2023-649434	INTERNA;NÃO PROGRAMADA;MEIO AMBIENTE;VENTO	220	18/09/2023 09:04:07	PORTO ALEGRE	PAL131311	311 - VENTO	1476,52	31,83	41,18
2023-666169	INTERNA;NÃO PROGRAMADA;MEIO AMBIENTE;DESCARGA ATMOSFÉRICA	13800	18/09/2023 16:29:24	PIRATINI	AGR 1	303 - DESCARGA ATMOSFERICA	5596,1	0,08	20,35

RELATÓRIO DE INTERRUÇÃO EM SITUAÇÃO DE EMERGÊNCIA ISE 14.2023 – CEEE EQTL



2023-649096	INTERNA;NÃO PROGRAMADA;MEIO AMBIENTE;VENTO	220	18/09/2023 08:02:21	JAGUARAO	JGR 3	311 - VENTO	1847,17	19,72	5,03
2023-654125	INTERNA;NÃO PROGRAMADA;MEIO AMBIENTE;VENTO	220	19/09/2023 07:06:22	GUAÍBA	GUA 14	311 - VENTO	399,78	0,1	1578,92
2023-653222	INTERNA;NÃO PROGRAMADA;MEIO AMBIENTE;VENTO	220	18/09/2023 19:35:29	PORTO ALEGRE	RIN 08	311 - VENTO	1250,27	11,92	13,88
2023-652273	INTERNA;NÃO PROGRAMADA;MEIO AMBIENTE;VENTO	220	18/09/2023 16:23:50	PELOTAS	PEL5 56	311 - VENTO	1114,78	33,35	27,73
2023-651278	INTERNA;NÃO PROGRAMADA;MEIO AMBIENTE;DESCARGA ATMOSFÉRICA	220	18/09/2023 13:40:36	PIRATINI	CGU 8	303 - DESCARGA ATMOSFERICA	1792,53	45,53	5,63
2023-653942	INTERNA;NÃO PROGRAMADA;MEIO AMBIENTE;VENTO	220	19/09/2023 03:23:56	DOM FELICIANO	CPV 3	311 - VENTO	644,12	25,32	62,18
2023-650288	INTERNA;NÃO PROGRAMADA;MEIO AMBIENTE;VENTO	220	18/09/2023 11:08:10	STA VITORIA DO PALMAR	SVP 6	311 - VENTO	143,35	53,9	7,02
2023-652164	INTERNA;NÃO PROGRAMADA;MEIO AMBIENTE;QUEIMA OU INCÊNDIO	220	18/09/2023 16:03:17	PORTO ALEGRE	PAL3 33	307 - QUEIMA OU INCENDIO	1185,57	0,23	5,73
2023-652590	INTERNA;NÃO PROGRAMADA;MEIO AMBIENTE;VENTO	220	18/09/2023 17:21:04	ALVORADA	ALV 2	311 - VENTO	954,88	41,05	12,33
2023-649508	INTERNA;NÃO PROGRAMADA;MEIO AMBIENTE;DESCARGA ATMOSFÉRICA	220	18/09/2023 09:18:08	PELOTAS	PEL2 214	303 - DESCARGA ATMOSFERICA	282,3	57,32	6,03
2023-655115	INTERNA;NÃO PROGRAMADA;MEIO AMBIENTE;VENTO	220	19/09/2023 11:05:39	BAGE	BAG2 21	311 - VENTO	1457,88	26,35	3,97
2023-651944	INTERNA;NÃO PROGRAMADA;MEIO AMBIENTE;DESCARGA ATMOSFÉRICA	13800	18/09/2023 10:52:22	JAGUARAO	JGR 3	303 - DESCARGA ATMOSFERICA	448,22	41,17	28,12
2023-655266	INTERNA;NÃO PROGRAMADA;MEIO AMBIENTE;EROSÃO	220	19/09/2023 11:51:29	SAO JOSE DO NORTE	RGR3 35	306 - EROSAO	743,32	39,77	61,98
2023-655532	INTERNA;NÃO PROGRAMADA;MEIO AMBIENTE;VENTO	220	19/09/2023 13:50:17	TRAMANDAI	TRA 6	311 - VENTO	49,62	36,72	13,63
2023-655287	INTERNA;NÃO PROGRAMADA;MEIO AMBIENTE;VENTO	220	19/09/2023 11:58:38	LAVRAS DO SUL	BAG2 22	311 - VENTO	1494,13	4,83	244,37
2023-651447	INTERNA;NÃO PROGRAMADA;MEIO AMBIENTE;VENTO	220	18/09/2023 14:10:37	MARIANA PIMENTEL	GUA 11	311 - VENTO	2929,58	1	55,42
2023-651280	INTERNA;NÃO PROGRAMADA;MEIO AMBIENTE;VENTO	13800	18/09/2023 13:42:48	RIO GRANDE	TAI 4	311 - VENTO	1570,13	1043,87	22,87
2023-654531	INTERNA;NÃO PROGRAMADA;MEIO AMBIENTE;VENTO	220	19/09/2023 08:46:47	PELOTAS	PEL5 512	311 - VENTO	95,5	0,12	2,5
2023-656918	INTERNA;NÃO PROGRAMADA;MEIO AMBIENTE;ÁRVORE OU VEGETAÇÃO	13800	18/09/2023 20:24:57	PIRATINI	UPME 4	304 - ARVORE OU VEGETACAO	1794,93	44,05	9,93
2023-655581	INTERNA;NÃO PROGRAMADA;MEIO AMBIENTE;VENTO	220	19/09/2023 14:05:59	STA VITORIA DO PALMAR	SVP 6	311 - VENTO	592,22	12,8	6,42
2023-655611	INTERNA;NÃO PROGRAMADA;MEIO AMBIENTE;DESCARGA ATMOSFÉRICA	220	19/09/2023 14:15:15	PIRATINI	CGU 8	303 - DESCARGA ATMOSFERICA	1517,22	30,6	183,3
2023-651035	INTERNA;NÃO PROGRAMADA;MEIO AMBIENTE;VENTO	220	18/09/2023 13:02:35	IMBE	TRA 7	311 - VENTO	1182,87	45,15	19,77
2023-650039	INTERNA;NÃO PROGRAMADA;MEIO AMBIENTE;VENTO	220	18/09/2023 10:27:10	PORTO ALEGRE	PAL6 67	311 - VENTO	1523,82	22,47	10,58
2023-649884	INTERNA;NÃO PROGRAMADA;MEIO AMBIENTE;VENTO	220	18/09/2023 10:07:40	STA VITORIA DO PALMAR	SVP 6	311 - VENTO	96,18	2769,03	24,12
2023-652690	INTERNA;NÃO PROGRAMADA;MEIO AMBIENTE;VENTO	220	18/09/2023 17:35:20	RIO GRANDE	QUI 1	311 - VENTO	903,05	69,57	30,25
2023-654211	INTERNA;NÃO PROGRAMADA;MEIO AMBIENTE;VENTO	220	19/09/2023 07:39:05	XANGRI-LA	ATS 5	311 - VENTO	393,73	18,57	27,32
2023-649556	INTERNA;NÃO PROGRAMADA;MEIO AMBIENTE;VENTO	220	18/09/2023 09:25:41	PELOTAS	PEL1 108	311 - VENTO	116,92	10,57	58,37
2023-651303	INTERNA;NÃO PROGRAMADA;MEIO AMBIENTE;ÁRVORE OU VEGETAÇÃO	13800	18/09/2023 13:47:01	CANGUCU	MRE 01	304 - ARVORE OU VEGETACAO	153,62	1355,38	124,68
2023-653764	INTERNA;NÃO PROGRAMADA;MEIO AMBIENTE;DESCARGA ATMOSFÉRICA	220	18/09/2023 22:59:21	HERVAL	AGR 2	303 - DESCARGA ATMOSFERICA	1005,45	116,58	15,8
2023-651778	INTERNA;NÃO PROGRAMADA;MEIO AMBIENTE;VENTO	220	18/09/2023 15:06:09	STA VITORIA DO PALMAR	SVP 6	311 - VENTO	147,32	22,98	25,88
2023-650000	INTERNA;NÃO PROGRAMADA;MEIO AMBIENTE;VENTO	220	18/09/2023 10:24:42	GUAÍBA	GUA 14	311 - VENTO	1617,45	72,45	71,45
2023-652069	INTERNA;NÃO PROGRAMADA;MEIO AMBIENTE;ÁRVORE OU VEGETAÇÃO	220	18/09/2023 15:45:12	PIRATINI	CGU 8	304 - ARVORE OU VEGETACAO	2462,17	26,73	43,9
2023-650777	INTERNA;NÃO PROGRAMADA;MEIO AMBIENTE;VENTO	220	18/09/2023 12:20:42	DOM PEDRITO	DPE 03	311 - VENTO	251,42	0,38	5,8
2023-656365	INTERNA;NÃO PROGRAMADA;MEIO AMBIENTE;DESCARGA ATMOSFÉRICA	220	19/09/2023 18:05:23	PIRATINI	CGU 6	303 - DESCARGA ATMOSFERICA	2350,1	3092,68	26,83
2023-655268	INTERNA;NÃO PROGRAMADA;MEIO AMBIENTE;VENTO	220	18/09/2023 19:19:27	PORTO ALEGRE	PAL6 613	311 - VENTO	1063,23	1399,2	58,33
2023-651388	INTERNA;NÃO PROGRAMADA;MEIO AMBIENTE;ÁRVORE OU VEGETAÇÃO	220	18/09/2023 14:03:06	PORTO ALEGRE	PAL14142	304 - ARVORE OU VEGETACAO	1124,8	44,85	16,22
2023-650271	INTERNA;NÃO PROGRAMADA;MEIO AMBIENTE;DESCARGA ATMOSFÉRICA	220	18/09/2023 11:06:42	STA VITORIA DO PALMAR	SAS01M01	303 - DESCARGA ATMOSFERICA	505,72	92,32	23,7
2023-656655	INTERNA;NÃO PROGRAMADA;MEIO AMBIENTE;VENTO	220	19/09/2023 20:17:31	VIAMAO	VIA 118	311 - VENTO	1089,35	56,95	180,92
2023-655691	INTERNA;NÃO PROGRAMADA;MEIO AMBIENTE;VENTO	220	18/09/2023 20:37:18	PORTO ALEGRE	PAL14143	311 - VENTO	1153,37	32,28	23,13

2023-651265	INTERNA;NÃO PROGRAMADA;MEIO AMBIENTE;VENTO	220	18/09/2023 13:39:52	ALVORADA	ALV0200210	311 - VENTO	1341,02	28,03	8,35
2023-656482	INTERNA;NÃO PROGRAMADA;MEIO AMBIENTE;ÁRVORE OU VEGETAÇÃO	220	19/09/2023 18:56:47	PORTO ALEGRE	PAL3 33	304 - ARVORE OU VEGETACAO	1012,63	8,8	52,95
2023-651413	INTERNA;NÃO PROGRAMADA;MEIO AMBIENTE;VENTO	220	18/09/2023 14:03:10	PORTO ALEGRE	PAL131314	311 - VENTO	1588,7	0,08	56,8
2023-655460	INTERNA;NÃO PROGRAMADA;MEIO AMBIENTE;VENTO	220	19/09/2023 13:17:07	XANGRI-LA	ATL 4	311 - VENTO	44,28	0,08	8,47
2023-652709	INTERNA;NÃO PROGRAMADA;MEIO AMBIENTE;VENTO	220	18/09/2023 17:39:34	BAGE	BAG1 13	311 - VENTO	1330,07	34,75	4,15
2023-655223	INTERNA;NÃO PROGRAMADA;MEIO AMBIENTE;VENTO	220	19/09/2023 11:35:43	PIRATINI	CGU 8	311 - VENTO	1608,43	0,67	65,13
2023-653050	INTERNA;NÃO PROGRAMADA;MEIO AMBIENTE;INUNDAÇÃO	220	18/09/2023 18:57:20	PELOTAS	PEL2 29	308 - INUNDACAO	898,18	10,93	16,47
2023-654691	INTERNA;NÃO PROGRAMADA;MEIO AMBIENTE;VENTO	220	19/09/2023 09:21:50	RIO GRANDE	QUI 6	311 - VENTO	1502,63	5,38	17,37
2023-651680	INTERNA;NÃO PROGRAMADA;MEIO AMBIENTE;VENTO	220	18/09/2023 11:07:57	MORRO REDONDO	MRE 03	311 - VENTO	689,4	2454,97	100,37
2023-655518	INTERNA;NÃO PROGRAMADA;MEIO AMBIENTE;DESCARGA ATMOSFÉRICA	220	19/09/2023 13:42:45	PIRATINI	CGU 8	303 - DESCARGA ATMOSFERICA	2561,02	0,08	8,5
2023-653040	INTERNA;NÃO PROGRAMADA;MEIO AMBIENTE;VENTO	220	18/09/2023 18:52:01	PELOTAS	PEL1 107	311 - VENTO	927,12	0,1	5,63
2023-654999	INTERNA;NÃO PROGRAMADA;MEIO AMBIENTE;VENTO	220	19/09/2023 10:41:24	PORTO ALEGRE	PAL0446	311 - VENTO	441,98	13,7	26,6
2023-651293	INTERNA;NÃO PROGRAMADA;MEIO AMBIENTE;VENTO	220	18/09/2023 13:44:20	BARRA DO RIBEIRO	GUA 15	311 - VENTO	1504,73	13,72	62,72
2023-654039	INTERNA;NÃO PROGRAMADA;MEIO AMBIENTE;VENTO	220	19/09/2023 06:30:36	PELOTAS	PEL5 512	311 - VENTO	324,97	20,87	68,37
2023-655733	INTERNA;NÃO PROGRAMADA;MEIO AMBIENTE;VENTO	220	19/09/2023 14:41:05	PELOTAS	PEL4 46	311 - VENTO	1099,62	77,63	47,5
2023-651489	INTERNA;NÃO PROGRAMADA;MEIO AMBIENTE;VENTO	220	18/09/2023 14:16:17	PORTO ALEGRE	PAL16161	311 - VENTO	1595,17	41,42	65,93
2023-648702	INTERNA;NÃO PROGRAMADA;MEIO AMBIENTE;DESCARGA ATMOSFÉRICA	220	18/09/2023 01:39:52	VIAMAO	VIA 221	303 - DESCARGA ATMOSFERICA	900,8	0,1	12,82
2023-656057	INTERNA;NÃO PROGRAMADA;MEIO AMBIENTE;VENTO	220	19/09/2023 16:00:11	VIAMAO	PAL14143	311 - VENTO	1440,6	44,95	42,4
2023-656562	INTERNA;NÃO PROGRAMADA;MEIO AMBIENTE;VENTO	220	19/09/2023 19:25:27	GUAÍBA	GUA 11	311 - VENTO	807,95	6,55	3,2
2023-652424	INTERNA;NÃO PROGRAMADA;MEIO AMBIENTE;VENTO	220	18/09/2023 09:27:24	RIO GRANDE	TAI 4	311 - VENTO	1800,2	1194,23	2127,35
2023-653286	INTERNA;NÃO PROGRAMADA;MEIO AMBIENTE;VENTO	220	18/09/2023 19:51:09	RIO GRANDE	CSN 3	311 - VENTO	812,77	0,05	715,05
2023-650332	INTERNA;NÃO PROGRAMADA;MEIO AMBIENTE;VENTO	220	18/09/2023 11:15:07	PORTO ALEGRE	PAL16163	311 - VENTO	1836,47	22,97	23,88
2023-648845	INTERNA;NÃO PROGRAMADA;MEIO AMBIENTE;DESCARGA ATMOSFÉRICA	13800	18/09/2023 05:40:44	JAGUARAO	JGR 3	303 - DESCARGA ATMOSFERICA	132,48	42,97	73,82
2023-651289	INTERNA;NÃO PROGRAMADA;MEIO AMBIENTE;DESCARGA ATMOSFÉRICA	13800	18/09/2023 13:40:59	SAO JERONIMO	ARE 2	303 - DESCARGA ATMOSFERICA	25,53	68,37	166,08
2023-649839	INTERNA;NÃO PROGRAMADA;MEIO AMBIENTE;ÁRVORE OU VEGETAÇÃO	220	18/09/2023 10:02:54	IMBE	ATS 4	304 - ARVORE OU VEGETACAO	11,07	40,73	71,5
2023-655723	INTERNA;NÃO PROGRAMADA;MEIO AMBIENTE;VENTO	13800	19/09/2023 14:40:00	CAPAO DA CANOA	CPN 3	311 - VENTO	205,85	19,88	110,27
2023-656883	INTERNA;NÃO PROGRAMADA;MEIO AMBIENTE;VENTO	220	19/09/2023 22:11:36	PORTO ALEGRE	PAL14148	311 - VENTO	829,13	147,48	7,63
2023-656989	INTERNA;NÃO PROGRAMADA;MEIO AMBIENTE;VENTO	220	19/09/2023 16:17:01	SAO LOURENCO DO SUL	SLO 5	311 - VENTO	4502,38	4097,03	87,57
2023-660300	INTERNA;NÃO PROGRAMADA;MEIO AMBIENTE;DESCARGA ATMOSFÉRICA	13800	18/09/2023 09:24:38	HERVAL	AGR 1	303 - DESCARGA ATMOSFERICA	4891,65	101,82	11,95
2023-649940	INTERNA;NÃO PROGRAMADA;MEIO AMBIENTE;ÁRVORE OU VEGETAÇÃO	13800	18/09/2023 09:52:23	PORTO ALEGRE	PAL16166	304 - ARVORE OU VEGETACAO	306,87	17,97	67,78
2023-654206	INTERNA;NÃO PROGRAMADA;MEIO AMBIENTE;DESCARGA ATMOSFÉRICA	13800	19/09/2023 06:38:07	CANGUCU	CGU 6	303 - DESCARGA ATMOSFERICA	281,25	47,18	0,3
2023-650284	INTERNA;NÃO PROGRAMADA;MEIO AMBIENTE;VENTO	13800	18/09/2023 09:28:43	CAPAO DA CANOA	CPN 2	311 - VENTO	91,28	39	8,75
2023-651702	INTERNA;NÃO PROGRAMADA;MEIO AMBIENTE;DESCARGA ATMOSFÉRICA	13800	18/09/2023 14:51:20	ENCRUZILHADA DO SUL	AES 3FICT	303 - DESCARGA ATMOSFERICA	1286,68	24,37	31,62
2023-655445	INTERNA;NÃO PROGRAMADA;MEIO AMBIENTE;VENTO	220	19/09/2023 13:09:32	PELOTAS	PEL1 110	311 - VENTO	13,15	15,1	13,17
2023-648932	INTERNA;NÃO PROGRAMADA;MEIO AMBIENTE;ÁRVORE OU VEGETAÇÃO	13800	18/09/2023 05:44:10	CARAA	SAO 6	304 - ARVORE OU VEGETACAO	198,9	30,88	1942,05
2023-651581	INTERNA;NÃO PROGRAMADA;MEIO AMBIENTE;DESCARGA ATMOSFÉRICA	13800	18/09/2023 14:29:13	DOM FELICIANO	DFE 01	303 - DESCARGA ATMOSFERICA	233,57	11,48	12,93
2023-652293	INTERNA;NÃO PROGRAMADA;MEIO AMBIENTE;VENTO	13800	18/09/2023 15:53:08	SANTO ANTONIO DA PATRULHA	SAO 5	311 - VENTO	378,07	30,6	13,62
2023-649778	INTERNA;NÃO PROGRAMADA;MEIO AMBIENTE;VENTO	220	18/09/2023 08:06:01	OSORIO	OSO1 16	311 - VENTO	584,13	305,9	50,23
2023-655218	INTERNA;NÃO PROGRAMADA;MEIO AMBIENTE;VENTO	220	19/09/2023 11:33:12	RIO GRANDE	QUI 3	311 - VENTO	1242	42,45	10,93

2023-654077	INTERNA;NÃO PROGRAMADA;MEIO AMBIENTE;DESCARGA ATMOSFÉRICA	220	19/09/2023 06:32:27	IMBE	TRA 7	303 - DESCARGA ATMOSFERICA	35,03	23,48	38,72
2023-651985	INTERNA;NÃO PROGRAMADA;MEIO AMBIENTE;VENTO	220	18/09/2023 14:31:48	PINHEIRO MACHADO	UPME 2	311 - VENTO	1191,42	51,33	134,12
2023-656170	INTERNA;NÃO PROGRAMADA;MEIO AMBIENTE;DESCARGA ATMOSFÉRICA	220	19/09/2023 08:41:06	VIAMAO	VIA 118	303 - DESCARGA ATMOSFERICA	643,73	885,92	136,23
2023-648713	INTERNA;NÃO PROGRAMADA;MEIO AMBIENTE;ÁRVORE OU VEGETAÇÃO	220	18/09/2023 01:12:06	PIRATINI	CGU 8	304 - ARVORE OU VEGETACAO	1814,73	498,58	18,23
2023-654773	INTERNA;NÃO PROGRAMADA;MEIO AMBIENTE;ÁRVORE OU VEGETAÇÃO	220	19/09/2023 09:43:52	DOM FELICIANO	DFE 04	304 - ARVORE OU VEGETACAO	1497,65	21,58	2054,17
2023-650894	INTERNA;NÃO PROGRAMADA;MEIO AMBIENTE;DESCARGA ATMOSFÉRICA	13800	18/09/2023 12:38:27	PORTO ALEGRE	PAL6 610	303 - DESCARGA ATMOSFERICA	1332,78	9,08	269,68
2023-654389	INTERNA;NÃO PROGRAMADA;MEIO AMBIENTE;DESCARGA ATMOSFÉRICA	13800	19/09/2023 08:21:55	MINAS DO LEAO	ARE 3	303 - DESCARGA ATMOSFERICA	1414,1	48,25	11,65
2023-648940	INTERNA;NÃO PROGRAMADA;MEIO AMBIENTE;ÁRVORE OU VEGETAÇÃO	13800	18/09/2023 03:22:54	DOM FELICIANO	DFE 04	304 - ARVORE OU VEGETACAO	927,87	22,98	107,47
2023-655349	INTERNA;NÃO PROGRAMADA;MEIO AMBIENTE;VENTO	220	19/09/2023 12:25:17	TRAMANDAI	TRA 6	311 - VENTO	101,5	16,77	15,98
2023-651299	INTERNA;NÃO PROGRAMADA;MEIO AMBIENTE;ÁRVORE OU VEGETAÇÃO	220	18/09/2023 09:49:00	AMARAL FERRADOR	CAM 11	304 - ARVORE OU VEGETACAO	1722,12	1929,93	50,77
2023-654239	INTERNA;NÃO PROGRAMADA;MEIO AMBIENTE;DESCARGA ATMOSFÉRICA	13800	19/09/2023 07:45:12	MOSTARDAS	MOS 3	303 - DESCARGA ATMOSFERICA	616,08	11,22	15,08
2023-649402	INTERNA;NÃO PROGRAMADA;MEIO AMBIENTE;DESCARGA ATMOSFÉRICA	220	18/09/2023 08:40:38	RIO GRANDE	QUI 1	303 - DESCARGA ATMOSFERICA	1,38	181,67	61,32
2023-656376	INTERNA;NÃO PROGRAMADA;MEIO AMBIENTE;VENTO	220	19/09/2023 18:09:48	SAO JOSE DO NORTE	RGR3 35	311 - VENTO	1113,53	10,92	17,53
2023-650924	INTERNA;NÃO PROGRAMADA;MEIO AMBIENTE;ÁRVORE OU VEGETAÇÃO	220	18/09/2023 12:30:47	VIAMAO	PAL14143	304 - ARVORE OU VEGETACAO	527,88	31,18	59,2
2023-654182	INTERNA;NÃO PROGRAMADA;MEIO AMBIENTE;DESCARGA ATMOSFÉRICA	13800	19/09/2023 07:31:30	RIO GRANDE	QUI 3	303 - DESCARGA ATMOSFERICA	484,28	12,12	35,47
2023-654901	INTERNA;NÃO PROGRAMADA;MEIO AMBIENTE;VENTO	220	19/09/2023 10:17:09	VIAMAO	VIA 116	311 - VENTO	1661,45	80,45	41,68
2023-654327	INTERNA;NÃO PROGRAMADA;MEIO AMBIENTE;DESCARGA ATMOSFÉRICA	220	19/09/2023 08:03:55	PELOTAS	MRE 03	303 - DESCARGA ATMOSFERICA	1685,9	0,3	16,72
2023-654171	INTERNA;NÃO PROGRAMADA;MEIO AMBIENTE;VENTO	220	19/09/2023 07:27:53	VIAMAO	VIA 228	311 - VENTO	639,28	11,72	27,93
2023-655736	INTERNA;NÃO PROGRAMADA;MEIO AMBIENTE;VENTO	220	19/09/2023 14:46:03	OSORIO	OSO1 11	311 - VENTO	95,73	59,85	40,1
2023-652267	INTERNA;NÃO PROGRAMADA;MEIO AMBIENTE;VENTO	220	18/09/2023 16:20:51	PALMARES DO SUL	PIN 5	311 - VENTO	1455,42	16,48	40,7
2023-656308	INTERNA;NÃO PROGRAMADA;MEIO AMBIENTE;VENTO	220	19/09/2023 17:43:42	JAGUARAO	JGR 5	311 - VENTO	15,23	25,22	13,7
2023-650309	INTERNA;NÃO PROGRAMADA;MEIO AMBIENTE;DESCARGA ATMOSFÉRICA	13800	18/09/2023 10:22:35	PIRATINI	UPME 4	303 - DESCARGA ATMOSFERICA	238,35	40,8	139,15
2023-653759	INTERNA;NÃO PROGRAMADA;MEIO AMBIENTE;VENTO	13800	18/09/2023 16:00:18	SANTO ANTONIO DA PATRULHA	SAO 5	311 - VENTO	420,65	3,08	15,1
2023-651607	INTERNA;NÃO PROGRAMADA;MEIO AMBIENTE;DESCARGA ATMOSFÉRICA	13800	18/09/2023 14:37:27	DOM PEDRITO	BAG2 21	303 - DESCARGA ATMOSFERICA	2820,85	48,18	17,65
2023-655045	INTERNA;NÃO PROGRAMADA;MEIO AMBIENTE;DESCARGA ATMOSFÉRICA	13800	19/09/2023 10:52:36	HULHA NEGRA	BAG2 23	303 - DESCARGA ATMOSFERICA	1400,73	298,23	6,73
2023-654746	INTERNA;NÃO PROGRAMADA;MEIO AMBIENTE;VENTO	220	19/09/2023 09:34:34	XANGRI-LA	ATL 4	311 - VENTO	112,6	0,08	3,98
2023-655252	INTERNA;NÃO PROGRAMADA;MEIO AMBIENTE;VENTO	220	19/09/2023 11:45:14	PORTO ALEGRE	PAL121212	311 - VENTO	1628,28	27,52	6,47
2023-659405	INTERNA;NÃO PROGRAMADA;MEIO AMBIENTE;ÁRVORE OU VEGETAÇÃO	220	18/09/2023 10:27:06	TERRA DE AREIA	TAR 2	304 - ARVORE OU VEGETACAO	3843,53	14,85	35,05
2023-654387	INTERNA;NÃO PROGRAMADA;MEIO AMBIENTE;VENTO	220	19/09/2023 08:20:38	IMBE	ATS 4	311 - VENTO	205,18	0,07	3,03
2023-655436	INTERNA;NÃO PROGRAMADA;MEIO AMBIENTE;DESCARGA ATMOSFÉRICA	13800	19/09/2023 13:02:41	PIRATINI	CGU 6	303 - DESCARGA ATMOSFERICA	1429,88	26,17	14,6
2023-655177	INTERNA;NÃO PROGRAMADA;MEIO AMBIENTE;DESCARGA ATMOSFÉRICA	220	19/09/2023 10:12:00	CANGUCU	CGU 7	303 - DESCARGA ATMOSFERICA	296,37	9,05	13,85
2023-655282	INTERNA;NÃO PROGRAMADA;MEIO AMBIENTE;VENTO	220	19/09/2023 11:19:04	PELOTAS	PEL4 46	311 - VENTO	318,28	22,8	20,28
2023-652631	INTERNA;NÃO PROGRAMADA;MEIO AMBIENTE;VENTO	220	18/09/2023 17:26:11	CAPAO DA CANOA	ATL 6	311 - VENTO	995,5	2,07	21
2023-654813	INTERNA;NÃO PROGRAMADA;MEIO AMBIENTE;VENTO	220	19/09/2023 08:34:41	PIRATINI	CGU 8	311 - VENTO	266,68	9,13	5,88
2023-655253	INTERNA;NÃO PROGRAMADA;MEIO AMBIENTE;VENTO	220	19/09/2023 11:46:30	PORTO ALEGRE	PAL16162	311 - VENTO	124,73	17,23	8,12
2023-656609	INTERNA;NÃO PROGRAMADA;MEIO AMBIENTE;DESCARGA ATMOSFÉRICA	220	19/09/2023 19:52:15	CAMAQUA	CAM 11	303 - DESCARGA ATMOSFERICA	836,03	6,08	21,3
2023-652119	INTERNA;NÃO PROGRAMADA;MEIO AMBIENTE;DESCARGA ATMOSFÉRICA	13800	18/09/2023 14:21:57	HERVAL	AGR 2	303 - DESCARGA ATMOSFERICA	227,53	14,22	42,85
2023-652758	INTERNA;NÃO PROGRAMADA;MEIO AMBIENTE;VENTO	220	18/09/2023 17:51:40	GUAÍBA	GUA 111	311 - VENTO	1491,58	0,53	3,38
2023-651624	INTERNA;NÃO PROGRAMADA;MEIO AMBIENTE;VENTO	220	18/09/2023 14:40:41	GUAÍBA	GUA 14	311 - VENTO	1125,68	28,32	302,62

2023-653851	INTERNA;NÃO PROGRAMADA;MEIO AMBIENTE;VENTO	220	19/09/2023 00:18:57	TERRA DE AREIA	TAR 1	311 - VENTO	2119,03	148,33	7,95
2023-649758	INTERNA;NÃO PROGRAMADA;MEIO AMBIENTE;DESCARGA ATMOSFÉRICA	13800	18/09/2023 09:52:51	CANGUCU	CGU 6	303 - DESCARGA ATMOSFERICA	3298,95	32,57	8,33
2023-649617	INTERNA;NÃO PROGRAMADA;MEIO AMBIENTE;EROSÃO	220	18/09/2023 09:36:22	PALMARES DO SUL	PIN 8	306 - EROSAO	2123,23	3,13	27,68
2023-656236	INTERNA;NÃO PROGRAMADA;MEIO AMBIENTE;VENTO	220	19/09/2023 17:10:33	XANGRI-LA	ATS 2	311 - VENTO	346,97	29,07	54,53
2023-650463	INTERNA;NÃO PROGRAMADA;MEIO AMBIENTE;VENTO	220	18/09/2023 11:31:40	CAMAQUA	CAM 14	311 - VENTO	1572,68	5,68	13,7
2023-650075	INTERNA;NÃO PROGRAMADA;MEIO AMBIENTE;VENTO	220	18/09/2023 10:33:34	VIAMAO	VIA 115	311 - VENTO	1968,93	25,13	29,7
2023-653361	INTERNA;NÃO PROGRAMADA;MEIO AMBIENTE;DESCARGA ATMOSFÉRICA	220	18/09/2023 17:33:17	PIRATINI	AGR 2	303 - DESCARGA ATMOSFERICA	2383,83	135,13	415,12
2023-653394	INTERNA;NÃO PROGRAMADA;MEIO AMBIENTE;VENTO	220	18/09/2023 20:16:47	PORTO ALEGRE	PAL16162	311 - VENTO	1080,5	0,07	14,1
2023-650840	INTERNA;NÃO PROGRAMADA;MEIO AMBIENTE;VENTO	13800	18/09/2023 12:32:46	RIO GRANDE	QUI 1	311 - VENTO	2929,35	23,05	31,72
2023-653773	INTERNA;NÃO PROGRAMADA;MEIO AMBIENTE;DESCARGA ATMOSFÉRICA	220	18/09/2023 23:04:07	IMBE	TRA 7	303 - DESCARGA ATMOSFERICA	646,48	11,07	1,7
2023-653561	INTERNA;NÃO PROGRAMADA;MEIO AMBIENTE;VENTO	220	18/09/2023 21:04:41	PINHEIRO MACHADO	UPME 4	311 - VENTO	788,18	6,02	7,17
2023-649222	INTERNA;NÃO PROGRAMADA;MEIO AMBIENTE;QUEIMA OU INCÊNDIO	220	18/09/2023 08:21:30	IMBE	TRA 4	307 - QUEIMA OU INCENDIO	530,03	2,83	21,67
2023-652531	INTERNA;NÃO PROGRAMADA;MEIO AMBIENTE;DESCARGA ATMOSFÉRICA	13800	18/09/2023 17:10:55	ENCRUZILHADA DO SUL	AES 3FICT	303 - DESCARGA ATMOSFERICA	4736,45	128,07	14,68
2023-650934	INTERNA;NÃO PROGRAMADA;MEIO AMBIENTE;VENTO	220	18/09/2023 12:44:04	CAMAQUA	CAM 17	311 - VENTO	1638,4	0,13	3,52
2023-659418	INTERNA;NÃO PROGRAMADA;MEIO AMBIENTE;DESCARGA ATMOSFÉRICA	220	19/09/2023 17:05:53	CANGUCU	MRE 01	303 - DESCARGA ATMOSFERICA	2389,93	85,73	110,33
2023-656310	INTERNA;NÃO PROGRAMADA;MEIO AMBIENTE;VENTO	220	19/09/2023 17:49:00	BAGE	BAG2 29	311 - VENTO	935,52	116,37	2,48
2023-652742	INTERNA;NÃO PROGRAMADA;MEIO AMBIENTE;VENTO	220	18/09/2023 17:45:34	PORTO ALEGRE	PAL13135	311 - VENTO	1092,57	3,42	31,25
2023-651130	INTERNA;NÃO PROGRAMADA;MEIO AMBIENTE;VENTO	220	18/09/2023 13:18:46	ALVORADA	VIA 111	311 - VENTO	1298,62	49,53	11,62
2023-654564	INTERNA;NÃO PROGRAMADA;MEIO AMBIENTE;DESCARGA ATMOSFÉRICA	220	19/09/2023 07:06:14	ENCRUZILHADA DO SUL	ECZ 2	303 - DESCARGA ATMOSFERICA	213,83	2228,08	145,6
2023-655201	INTERNA;NÃO PROGRAMADA;MEIO AMBIENTE;DESCARGA ATMOSFÉRICA	220	19/09/2023 11:31:34	DOM FELICIANO	DFE 04	303 - DESCARGA ATMOSFERICA	1612,63	48,97	10,12
2023-654390	INTERNA;NÃO PROGRAMADA;MEIO AMBIENTE;VENTO	220	19/09/2023 08:22:58	BAGE	BAG1 15	311 - VENTO	548,62	0,3	17,22
2023-652324	INTERNA;NÃO PROGRAMADA;MEIO AMBIENTE;VENTO	220	18/09/2023 16:30:37	PORTO ALEGRE	PAL16168	311 - VENTO	1350,1	3,92	9
2023-651440	INTERNA;NÃO PROGRAMADA;MEIO AMBIENTE;ÁRVORE OU VEGETAÇÃO	220	18/09/2023 14:08:41	PELOTAS	PEL1 103	304 - ARVORE OU VEGETACAO	86,78	23,62	147,37
2023-656518	INTERNA;NÃO PROGRAMADA;MEIO AMBIENTE;VENTO	220	19/09/2023 19:09:25	ALVORADA	VIA 111	311 - VENTO	866,65	8,48	48,33
2023-652177	INTERNA;NÃO PROGRAMADA;MEIO AMBIENTE;VENTO	220	18/09/2023 16:05:22	RIO GRANDE	RGR3 34	311 - VENTO	61,97	56,73	39,5
2023-656275	INTERNA;NÃO PROGRAMADA;MEIO AMBIENTE;VENTO	220	19/09/2023 14:29:29	CERRITO	PEL3 35	311 - VENTO	2759,98	68,42	15,35
2023-649199	INTERNA;NÃO PROGRAMADA;MEIO AMBIENTE;DESCARGA ATMOSFÉRICA	13800	18/09/2023 08:16:51	RIO GRANDE	QUI 1	303 - DESCARGA ATMOSFERICA	216,7	13,8	17,65
2023-656874	INTERNA;NÃO PROGRAMADA;MEIO AMBIENTE;VENTO	13800	19/09/2023 16:08:50	TAPES	VAS 4	311 - VENTO	959,45	136,95	28,9
2023-656267	INTERNA;NÃO PROGRAMADA;MEIO AMBIENTE;VENTO	220	19/09/2023 17:25:06	RIO GRANDE	RGR2 217	311 - VENTO	41,22	3,3	74,1
2023-649097	INTERNA;NÃO PROGRAMADA;MEIO AMBIENTE;ÁRVORE OU VEGETAÇÃO	220	18/09/2023 08:03:31	PIRATINI	CGU 8	304 - ARVORE OU VEGETACAO	2997	67,67	150,67
2023-656563	INTERNA;NÃO PROGRAMADA;MEIO AMBIENTE;VENTO	220	19/09/2023 11:39:16	RIO GRANDE	CSN 1	311 - VENTO	1261,4	23,35	32,33
2023-653758	INTERNA;NÃO PROGRAMADA;MEIO AMBIENTE;VENTO	220	18/09/2023 22:52:01	PELOTAS	PEL1 107	311 - VENTO	64,87	9,52	21,12
2023-650977	INTERNA;NÃO PROGRAMADA;MEIO AMBIENTE;VENTO	220	18/09/2023 12:52:16	RIO GRANDE	TAI 4	311 - VENTO	1510,6	73,63	7,45
2023-654728	INTERNA;NÃO PROGRAMADA;MEIO AMBIENTE;VENTO	220	19/09/2023 09:29:53	RIO GRANDE	CSN 3	311 - VENTO	350	7,32	37,05
2023-655398	INTERNA;NÃO PROGRAMADA;MEIO AMBIENTE;VENTO	220	19/09/2023 12:44:35	CAPAO DO LEAO	PEL3 35	311 - VENTO	1194,77	59,98	108,82
2023-655140	INTERNA;NÃO PROGRAMADA;MEIO AMBIENTE;VENTO	220	19/09/2023 11:16:28	VIAMAO	VIA 112	311 - VENTO	225,78	28,38	54,35
2023-654898	INTERNA;NÃO PROGRAMADA;MEIO AMBIENTE;QUEIMA OU INCÊNDIO	220	19/09/2023 10:13:23	GUAÍBA	ELD 5	307 - QUEIMA OU INCENDIO	482,8	0,28	6,65
2023-652490	INTERNA;NÃO PROGRAMADA;MEIO AMBIENTE;VENTO	220	18/09/2023 17:01:42	PORTO ALEGRE	PAL16166	311 - VENTO	1565,12	0,07	15,42
2023-654628	INTERNA;NÃO PROGRAMADA;MEIO AMBIENTE;DESCARGA ATMOSFÉRICA	13800	19/09/2023 08:25:16	PELOTAS	PEL4 46	303 - DESCARGA ATMOSFERICA	54,07	98,62	2,05

2023-655955	INTERNA;NÃO PROGRAMADA;MEIO AMBIENTE;DESCARGA ATMOSFÉRICA	13800	19/09/2023 14:42:28	CRISTAL	CAM 13	303 - DESCARGA ATMOSFERICA	84,13	45,33	60,07
2023-649890	INTERNA;NÃO PROGRAMADA;MEIO AMBIENTE;VENTO	13800	18/09/2023 10:09:55	PORTO ALEGRE	PAL6 614	311 - VENTO	202,68	21,77	32,27
2023-651374	INTERNA;NÃO PROGRAMADA;MEIO AMBIENTE;VENTO	220	18/09/2023 13:22:11	PORTO ALEGRE	PAL1501515	311 - VENTO	176,07	61,42	27,28
2023-649702	INTERNA;NÃO PROGRAMADA;MEIO AMBIENTE;VENTO	220	18/09/2023 09:36:53	PORTO ALEGRE	PAL8 84	311 - VENTO	394,8	18,58	38,73
2023-655110	INTERNA;NÃO PROGRAMADA;MEIO AMBIENTE;DESCARGA ATMOSFÉRICA	13800	19/09/2023 10:56:21	SAO LOURENCO DO SUL	SLO 6	303 - DESCARGA ATMOSFERICA	384,82	128,32	55,88
2023-651509	INTERNA;NÃO PROGRAMADA;MEIO AMBIENTE;VENTO	220	18/09/2023 14:00:39	CANGUCU	MRE 04	311 - VENTO	205,75	27,73	1495,87
2023-654990	INTERNA;NÃO PROGRAMADA;MEIO AMBIENTE;DESCARGA ATMOSFÉRICA	220	19/09/2023 10:30:20	CANGUCU	MRE 04	303 - DESCARGA ATMOSFERICA	346,13	32,28	5,23
2023-655024	INTERNA;NÃO PROGRAMADA;MEIO AMBIENTE;DESCARGA ATMOSFÉRICA	13800	19/09/2023 08:28:46	CANGUCU	CGU 5	303 - DESCARGA ATMOSFERICA	554,7	28,85	22,32
2023-652150	INTERNA;NÃO PROGRAMADA;MEIO AMBIENTE;DESCARGA ATMOSFÉRICA	13800	18/09/2023 15:33:01	MARIANA PIMENTEL	GUA 12	303 - DESCARGA ATMOSFERICA	524,13	48,25	83,13
2023-655752	INTERNA;NÃO PROGRAMADA;MEIO AMBIENTE;DESCARGA ATMOSFÉRICA	13800	19/09/2023 12:42:34	SAO LOURENCO DO SUL	SLO 4	303 - DESCARGA ATMOSFERICA	181,42	49,62	17,9
2023-655048	INTERNA;NÃO PROGRAMADA;MEIO AMBIENTE;ÁRVORE OU VEGETAÇÃO	13800	19/09/2023 06:27:44	DOM PEDRO DE ALCANTARA	TOR 5	304 - ARVORE OU VEGETACAO	968,48	34,8	30,55
2023-655251	INTERNA;NÃO PROGRAMADA;MEIO AMBIENTE;DESCARGA ATMOSFÉRICA	220	19/09/2023 11:42:37	PELOTAS	PEL5 512	303 - DESCARGA ATMOSFERICA	127,63	106,27	86,42
2023-649238	INTERNA;NÃO PROGRAMADA;MEIO AMBIENTE;VENTO	13800	18/09/2023 06:06:01	CANDIOTA	UPME 3	311 - VENTO	197,6	10,37	25,62
2023-654812	INTERNA;NÃO PROGRAMADA;MEIO AMBIENTE;DESCARGA ATMOSFÉRICA	13800	19/09/2023 08:30:23	PIRATINI	CGU 8	303 - DESCARGA ATMOSFERICA	292,02	16,07	9,78
2023-651838	INTERNA;NÃO PROGRAMADA;MEIO AMBIENTE;DESCARGA ATMOSFÉRICA	13800	18/09/2023 12:00:14	CHARQUEADAS	CHA2 2	303 - DESCARGA ATMOSFERICA	288,65	16,45	11,08
2023-652454	INTERNA;NÃO PROGRAMADA;MEIO AMBIENTE;DESCARGA ATMOSFÉRICA	13800	18/09/2023 14:14:14	ENCRUZILHADA DO SUL	ECZ 2	303 - DESCARGA ATMOSFERICA	1489,95	37,47	41,35
2023-651538	INTERNA;NÃO PROGRAMADA;MEIO AMBIENTE;DESCARGA ATMOSFÉRICA	220	18/09/2023 14:12:43	TERRA DE AREIA	TAR 1	303 - DESCARGA ATMOSFERICA	1831,77	849,4	190,12
2023-651878	INTERNA;NÃO PROGRAMADA;MEIO AMBIENTE;VENTO	220	18/09/2023 12:38:21	HERVAL	AGR 2	311 - VENTO	1421,92	740,82	18,92
2023-654157	INTERNA;NÃO PROGRAMADA;MEIO AMBIENTE;DESCARGA ATMOSFÉRICA	13800	18/09/2023 17:56:40	RIO GRANDE	QUI 4	303 - DESCARGA ATMOSFERICA	985,05	30,9	43,8
2023-654357	INTERNA;NÃO PROGRAMADA;MEIO AMBIENTE;DESCARGA ATMOSFÉRICA	13800	19/09/2023 06:43:17	DOM FELICIANO	DFE 01	303 - DESCARGA ATMOSFERICA	219,9	1481,57	135,25
2023-650716	INTERNA;NÃO PROGRAMADA;MEIO AMBIENTE;VENTO	220	18/09/2023 12:10:08	STA VITORIA DO PALMAR	SVP 3	311 - VENTO	370,57	205,43	33,5
2023-650132	INTERNA;NÃO PROGRAMADA;MEIO AMBIENTE;VENTO	13800	18/09/2023 09:04:15	ARROIO GRANDE	AGR 3	311 - VENTO	1326,02	52,17	47,97
2023-655730	INTERNA;NÃO PROGRAMADA;MEIO AMBIENTE;DESCARGA ATMOSFÉRICA	220	19/09/2023 14:41:56	HULHA NEGRA	BAG2 23	303 - DESCARGA ATMOSFERICA	1114,53	39,97	16,7
2023-654465	INTERNA;NÃO PROGRAMADA;MEIO AMBIENTE;ÁRVORE OU VEGETAÇÃO	220	19/09/2023 08:32:35	PORTO ALEGRE	PAL12121	304 - ARVORE OU VEGETACAO	72,12	1716,95	13,7
2023-651492	INTERNA;NÃO PROGRAMADA;MEIO AMBIENTE;VENTO	13800	18/09/2023 14:17:20	MOSTARDAS	MOS 4	311 - VENTO	1728,08	37,5	31,92
2023-656243	INTERNA;NÃO PROGRAMADA;MEIO AMBIENTE;ÁRVORE OU VEGETAÇÃO	13800	19/09/2023 09:48:36	MARIANA PIMENTEL	GUA 11	304 - ARVORE OU VEGETACAO	451,33	136,3	12,55
2023-649566	INTERNA;NÃO PROGRAMADA;MEIO AMBIENTE;DESCARGA ATMOSFÉRICA	13800	18/09/2023 07:45:52	STA VITORIA DO PALMAR	SVP 4	303 - DESCARGA ATMOSFERICA	199,57	47,17	281,07
2023-652704	INTERNA;NÃO PROGRAMADA;MEIO AMBIENTE;DESCARGA ATMOSFÉRICA	13800	18/09/2023 15:32:50	BARAO DO TRIUNFO	ARE 2	303 - DESCARGA ATMOSFERICA	1049,98	99,98	46,17
2023-654811	INTERNA;NÃO PROGRAMADA;MEIO AMBIENTE;DESCARGA ATMOSFÉRICA	220	19/09/2023 09:07:50	PIRATINI	CGU 8	303 - DESCARGA ATMOSFERICA	282,93	1,1	7,47
2023-653213	INTERNA;NÃO PROGRAMADA;MEIO AMBIENTE;VENTO	220	18/09/2023 19:32:53	BAGE	BAG1 15	311 - VENTO	1164,33	35,32	12,4
2023-648896	INTERNA;NÃO PROGRAMADA;MEIO AMBIENTE;DESCARGA ATMOSFÉRICA	220	18/09/2023 05:36:35	RIO GRANDE	RGR3 36	303 - DESCARGA ATMOSFERICA	116,15	92,47	55,12
2023-651900	INTERNA;NÃO PROGRAMADA;MEIO AMBIENTE;VENTO	220	18/09/2023 15:19:43	PORTO ALEGRE	RIN 09	311 - VENTO	2938,85	43,02	68,3
2023-656564	INTERNA;NÃO PROGRAMADA;MEIO AMBIENTE;VENTO	220	19/09/2023 12:08:31	RIO GRANDE	CSN 1	311 - VENTO	1310,43	0,07	1570,98
2023-656632	INTERNA;NÃO PROGRAMADA;MEIO AMBIENTE;VENTO	220	19/09/2023 19:54:42	CARAA	SAO 6	311 - VENTO	860,48	46,62	85,08
2023-653280	INTERNA;NÃO PROGRAMADA;MEIO AMBIENTE;ÁRVORE OU VEGETAÇÃO	220	18/09/2023 19:49:58	CHARQUEADAS	CHA2 4	304 - ARVORE OU VEGETACAO	2308,82	25,47	45,48
2023-651912	INTERNA;NÃO PROGRAMADA;MEIO AMBIENTE;DESCARGA ATMOSFÉRICA	13800	18/09/2023 06:59:28	JAGUARAO	JGR 6	303 - DESCARGA ATMOSFERICA	510,18	9,53	21,82
2023-655628	INTERNA;NÃO PROGRAMADA;MEIO AMBIENTE;DESCARGA ATMOSFÉRICA	220	19/09/2023 14:17:25	BARRA DO RIBEIRO	VAS 5	303 - DESCARGA ATMOSFERICA	1312,62	0,05	3,92
2023-652337	INTERNA;NÃO PROGRAMADA;MEIO AMBIENTE;DESCARGA ATMOSFÉRICA	13800	18/09/2023 07:58:47	PEDRAS ALTAS	UPME 2	303 - DESCARGA ATMOSFERICA	1565,3	90,57	91,45
2023-648863	INTERNA;NÃO PROGRAMADA;MEIO AMBIENTE;VENTO	220	18/09/2023 06:25:55	DOM PEDRITO	DPE 04	311 - VENTO	1560,85	172,78	5,4

2023-655682	INTERNA;NÃO PROGRAMADA;MEIO AMBIENTE;VENTO	220	19/09/2023 14:33:00	TURUCU	SLO 5	311 - VENTO	1245,75	46,42	5,35
2023-652756	INTERNA;NÃO PROGRAMADA;MEIO AMBIENTE;VENTO	220	18/09/2023 17:51:02	RIO GRANDE	QUI 5	311 - VENTO	1254,35	1066,23	5,7
2023-653112	INTERNA;NÃO PROGRAMADA;MEIO AMBIENTE;VENTO	220	18/09/2023 19:10:59	TRES FORQUILHAS	TAR 5	311 - VENTO	1517,53	0,08	7,6
2023-650041	INTERNA;NÃO PROGRAMADA;MEIO AMBIENTE;DESCARGA ATMOSFÉRICA	13800	18/09/2023 07:39:50	DOM PEDRITO	DPE 04	303 - DESCARGA ATMOSFERICA	276,8	233,48	32,42
2023-654210	INTERNA;NÃO PROGRAMADA;MEIO AMBIENTE;DESCARGA ATMOSFÉRICA	220	19/09/2023 07:21:16	CAMAQUA	DFE 02	303 - DESCARGA ATMOSFERICA	397,37	21,45	3,8
2023-649757	INTERNA;NÃO PROGRAMADA;MEIO AMBIENTE;DESCARGA ATMOSFÉRICA	13800	18/09/2023 09:52:57	CAMAQUA	CAM 12	303 - DESCARGA ATMOSFERICA	60,6	10,98	15,47
2023-651905	INTERNA;NÃO PROGRAMADA;MEIO AMBIENTE;VENTO	13800	18/09/2023 06:09:34	CAMAQUA	CAM 17	311 - VENTO	819,68	1122,12	13,63
2023-655175	INTERNA;NÃO PROGRAMADA;MEIO AMBIENTE;VENTO	220	19/09/2023 11:24:45	PINHEIRO MACHADO	UPME 4	311 - VENTO	56,68	0,08	5,8
2023-650906	INTERNA;NÃO PROGRAMADA;MEIO AMBIENTE;ÁRVORE OU VEGETAÇÃO	220	18/09/2023 12:40:44	VIAMAO	VIA 116	304 - ARVORE OU VEGETACAO	1463,18	6,12	93,02
2023-655576	INTERNA;NÃO PROGRAMADA;MEIO AMBIENTE;VENTO	220	19/09/2023 14:03:41	MOSTARDAS	MOS 1	311 - VENTO	1586,48	5,98	13,65
2023-650071	INTERNA;NÃO PROGRAMADA;MEIO AMBIENTE;DESCARGA ATMOSFÉRICA	220	18/09/2023 10:22:39	PORTO ALEGRE	PAL3 35	303 - DESCARGA ATMOSFERICA	784,65	12,5	9,2
2023-657218	INTERNA;NÃO PROGRAMADA;MEIO AMBIENTE;DESCARGA ATMOSFÉRICA	13800	19/09/2023 10:24:13	PINHEIRO MACHADO	UPME 4	303 - DESCARGA ATMOSFERICA	1541,02	197,43	53,08
2023-654068	INTERNA;NÃO PROGRAMADA;MEIO AMBIENTE;VENTO	220	19/09/2023 06:48:42	MAMPITUBA	TOR 6	311 - VENTO	672,25	0,6	1,93
2023-649639	INTERNA;NÃO PROGRAMADA;MEIO AMBIENTE;VENTO	220	18/09/2023 09:37:02	CAMAQUA	CAM 15	311 - VENTO	3199,9	7,75	11,57
2023-654201	INTERNA;NÃO PROGRAMADA;MEIO AMBIENTE;DESCARGA ATMOSFÉRICA	13800	19/09/2023 06:46:55	ENCRUZILHADA DO SUL	CPV 2	303 - DESCARGA ATMOSFERICA	1721,23	149,07	18,12
2023-655391	INTERNA;NÃO PROGRAMADA;MEIO AMBIENTE;VENTO	13800	19/09/2023 12:29:38	VIAMAO	PAL14143	311 - VENTO	153,47	21,27	26,15
2023-656305	INTERNA;NÃO PROGRAMADA;MEIO AMBIENTE;VENTO	220	19/09/2023 17:42:26	AMARAL FERRADOR	CAM 11	311 - VENTO	1388,63	0,05	7,45
2023-656788	INTERNA;NÃO PROGRAMADA;MEIO AMBIENTE;VENTO	220	19/09/2023 21:31:56	GUAÍBA	GUA 111	311 - VENTO	692,7	25,42	49,82
2023-656284	INTERNA;NÃO PROGRAMADA;MEIO AMBIENTE;VENTO	220	19/09/2023 17:29:01	PALMARES DO SUL	PIN 4	311 - VENTO	1343,9	0,6	48,9
2023-649732	INTERNA;NÃO PROGRAMADA;MEIO AMBIENTE;ÁRVORE OU VEGETAÇÃO	220	18/09/2023 09:50:32	CANGUCU	MRE 01	304 - ARVORE OU VEGETACAO	1932,97	44,98	18,13
2023-649423	INTERNA;NÃO PROGRAMADA;MEIO AMBIENTE;VENTO	220	18/09/2023 09:02:37	PORTO ALEGRE	RIN 06	311 - VENTO	249,25	70,57	1236,12
2023-655229	INTERNA;NÃO PROGRAMADA;MEIO AMBIENTE;DESCARGA ATMOSFÉRICA	220	19/09/2023 11:41:00	BAGE	BAG2 23	303 - DESCARGA ATMOSFERICA	6,18	11,52	8,95
2023-656806	INTERNA;NÃO PROGRAMADA;MEIO AMBIENTE;QUEIMA OU INCÊNDIO	220	19/09/2023 21:56:25	PORTO ALEGRE	PAL14143	307 - QUEIMA OU INCENDIO	1595,63	12,35	23,93
2023-656278	INTERNA;NÃO PROGRAMADA;MEIO AMBIENTE;ÁRVORE OU VEGETAÇÃO	220	19/09/2023 17:28:08	PELOTAS	PEL4 46	304 - ARVORE OU VEGETACAO	1095,52	14,83	397,13
2023-655930	INTERNA;NÃO PROGRAMADA;MEIO AMBIENTE;VENTO	220	19/09/2023 15:32:55	PELOTAS	MRE 03	311 - VENTO	1154,42	2,73	22,48
2023-656032	INTERNA;NÃO PROGRAMADA;MEIO AMBIENTE;VENTO	220	19/09/2023 15:52:41	ALVORADA	ALV0200205	311 - VENTO	96,87	12	16,63
2023-656789	INTERNA;NÃO PROGRAMADA;MEIO AMBIENTE;VENTO	220	19/09/2023 21:32:48	PORTO ALEGRE	PAL12124	311 - VENTO	669,22	62,9	134,3
2023-654909	INTERNA;NÃO PROGRAMADA;MEIO AMBIENTE;ÁRVORE OU VEGETAÇÃO	220	19/09/2023 10:18:20	DOM FELICIANO	DFE 01	304 - ARVORE OU VEGETACAO	1681,85	9,33	21,18
2023-655028	INTERNA;NÃO PROGRAMADA;MEIO AMBIENTE;ÁRVORE OU VEGETAÇÃO	220	19/09/2023 10:46:27	SAO LOURENCO DO SUL	SLO 6	304 - ARVORE OU VEGETACAO	2995,58	163,25	56,73
2023-651124	INTERNA;NÃO PROGRAMADA;MEIO AMBIENTE;VENTO	220	18/09/2023 13:16:50	GUAÍBA	GUA 11	311 - VENTO	1596,48	0,22	106,13
2023-653384	INTERNA;NÃO PROGRAMADA;MEIO AMBIENTE;VENTO	220	18/09/2023 14:40:19	PIRATINI	CGU 8	311 - VENTO	2903,7	26,78	3,67
2023-650328	INTERNA;NÃO PROGRAMADA;MEIO AMBIENTE;VENTO	220	18/09/2023 11:14:32	XANGRI-LA	ATS 1	311 - VENTO	126,2	25,3	9,35
2023-650118	INTERNA;NÃO PROGRAMADA;MEIO AMBIENTE;VENTO	220	18/09/2023 10:39:17	DOM PEDRITO	DPE 08	311 - VENTO	573,27	9,68	40,78
2023-649976	INTERNA;NÃO PROGRAMADA;MEIO AMBIENTE;DESCARGA ATMOSFÉRICA	220	18/09/2023 10:22:21	ARROIO GRANDE	AGR 4	303 - DESCARGA ATMOSFERICA	4396,02	509,92	111,72
2023-653689	INTERNA;NÃO PROGRAMADA;MEIO AMBIENTE;DESCARGA ATMOSFÉRICA	13800	18/09/2023 17:38:54	DOM PEDRITO	DPE 04	303 - DESCARGA ATMOSFERICA	2938,93	50,8	5,25
2023-653672	INTERNA;NÃO PROGRAMADA;MEIO AMBIENTE;DESCARGA ATMOSFÉRICA	220	18/09/2023 16:33:44	CANGUCU	CGU 7	303 - DESCARGA ATMOSFERICA	1296,13	1590,78	10,3
2023-656620	INTERNA;NÃO PROGRAMADA;MEIO AMBIENTE;VENTO	220	19/09/2023 19:54:20	CERRITO	PEL3 35	311 - VENTO	2400,23	29,75	85,75
2023-650759	INTERNA;NÃO PROGRAMADA;MEIO AMBIENTE;DESCARGA ATMOSFÉRICA	220	18/09/2023 12:17:38	RIO GRANDE	CSN 4	303 - DESCARGA ATMOSFERICA	1455,57	42,17	3,23
2023-654526	INTERNA;NÃO PROGRAMADA;MEIO AMBIENTE;DESCARGA ATMOSFÉRICA	220	19/09/2023 08:45:06	CANGUCU	CGU 5	303 - DESCARGA ATMOSFERICA	3086,95	45,45	48,07



2023-654681	INTERNA;NÃO PROGRAMADA;MEIO AMBIENTE;DESCARGA ATMOSFÉRICA	220	19/09/2023 09:19:35	CANGUCU	CGU 7	303 - DESCARGA ATMOSFERICA	46,18	305,23	39
2023-653503	INTERNA;NÃO PROGRAMADA;MEIO AMBIENTE;DESCARGA ATMOSFÉRICA	13800	18/09/2023 10:27:07	STA VITORIA DO PALMAR	SVP 2	303 - DESCARGA ATMOSFERICA	1510,85	6009,87	10,3
2023-652933	INTERNA;NÃO PROGRAMADA;MEIO AMBIENTE;DESCARGA ATMOSFÉRICA	220	18/09/2023 18:32:36	PIRATINI	CGU 6	303 - DESCARGA ATMOSFERICA	2436,95	4,17	12,17
2023-654553	INTERNA;NÃO PROGRAMADA;MEIO AMBIENTE;VENTO	220	19/09/2023 08:50:33	PORTO ALEGRE	PAL2 22	311 - VENTO	362,72	0,13	19,42
2023-654829	INTERNA;NÃO PROGRAMADA;MEIO AMBIENTE;DESCARGA ATMOSFÉRICA	220	19/09/2023 09:57:53	PIRATINI	CGU 8	303 - DESCARGA ATMOSFERICA	1967,1	29,48	5,57
2023-651662	INTERNA;NÃO PROGRAMADA;MEIO AMBIENTE;VENTO	220	18/09/2023 14:48:27	PORTO ALEGRE	PAL16162	311 - VENTO	1205,93	1382,33	140,28
2023-654416	INTERNA;NÃO PROGRAMADA;MEIO AMBIENTE;VENTO	220	19/09/2023 08:26:39	GUAÍBA	GUA 110	311 - VENTO	1568,5	7,32	45,78
2023-656160	INTERNA;NÃO PROGRAMADA;MEIO AMBIENTE;VENTO	220	19/09/2023 16:34:38	CANGUCU	MRE 01	311 - VENTO	1213	0,12	4,25
2023-648837	INTERNA;NÃO PROGRAMADA;MEIO AMBIENTE;VENTO	220	18/09/2023 06:14:05	PELOTAS	PEL1 107	311 - VENTO	451,4	43,2	16,77
2023-653852	INTERNA;NÃO PROGRAMADA;MEIO AMBIENTE;VENTO	220	19/09/2023 00:19:37	TERRA DE AREIA	TAR 1	311 - VENTO	2073,4	0,18	8,18
2023-654344	INTERNA;NÃO PROGRAMADA;MEIO AMBIENTE;VENTO	220	19/09/2023 08:08:36	RIO GRANDE	RGR2 211	311 - VENTO	32,63	11,77	10,25
2023-653804	INTERNA;NÃO PROGRAMADA;MEIO AMBIENTE;VENTO	220	18/09/2023 23:30:43	CRISTAL	CAM 13	311 - VENTO	2060,9	38,9	371,4
2023-654930	INTERNA;NÃO PROGRAMADA;MEIO AMBIENTE;VENTO	220	19/09/2023 10:23:44	OSORIO	OSO1 11	311 - VENTO	468,57	13,6	23,47
2023-655451	INTERNA;NÃO PROGRAMADA;MEIO AMBIENTE;DESCARGA ATMOSFÉRICA	220	19/09/2023 13:10:44	PIRATINI	CGU 8	303 - DESCARGA ATMOSFERICA	1287,15	2,23	36,42
2023-656875	INTERNA;NÃO PROGRAMADA;MEIO AMBIENTE;VENTO	220	19/09/2023 23:55:14	RIO GRANDE	QUI 6	311 - VENTO	522,7	6,23	17,08
2023-651313	INTERNA;NÃO PROGRAMADA;MEIO AMBIENTE;DESCARGA ATMOSFÉRICA	13800	18/09/2023 13:48:22	STA VITORIA DO PALMAR	SAS01M01	303 - DESCARGA ATMOSFERICA	1697,28	10,27	13,58
2023-656618	INTERNA;NÃO PROGRAMADA;MEIO AMBIENTE;VENTO	220	19/09/2023 19:58:56	DOM FELICIANO	DFE 03	311 - VENTO	922,05	134,75	61,35
2023-655483	INTERNA;NÃO PROGRAMADA;MEIO AMBIENTE;VENTO	220	19/09/2023 13:30:12	PALMARES DO SUL	PIN 5	311 - VENTO	93,07	0,07	42,27
2023-653632	INTERNA;NÃO PROGRAMADA;MEIO AMBIENTE;DESCARGA ATMOSFÉRICA	220	18/09/2023 21:36:24	SANTO ANTONIO DA PATRULHA	SAO 5	303 - DESCARGA ATMOSFERICA	1039,03	1645,43	14,82
2023-655538	INTERNA;NÃO PROGRAMADA;MEIO AMBIENTE;VENTO	220	19/09/2023 13:51:25	PELOTAS	PEL5 512	311 - VENTO	24,12	9,77	49,23
2023-652891	INTERNA;NÃO PROGRAMADA;MEIO AMBIENTE;DESCARGA ATMOSFÉRICA	220	18/09/2023 17:57:06	IMBE	ATS 3	303 - DESCARGA ATMOSFERICA	242,33	25,02	44,82
2023-650479	INTERNA;NÃO PROGRAMADA;MEIO AMBIENTE;VENTO	13800	18/09/2023 11:40:00	CAPAO DA CANOA	TAR 1	311 - VENTO	0	2	123
2023-652509	INTERNA;NÃO PROGRAMADA;MEIO AMBIENTE;VENTO	220	18/09/2023 16:46:02	PORTO ALEGRE	PAL6 611	311 - VENTO	336,08	27,03	65,2
2023-654147	INTERNA;NÃO PROGRAMADA;MEIO AMBIENTE;DESCARGA ATMOSFÉRICA	13800	18/09/2023 12:22:10	CERRITO	PEL3 35	303 - DESCARGA ATMOSFERICA	1197,53	84,1	173,17
2023-654131	INTERNA;NÃO PROGRAMADA;MEIO AMBIENTE;ÁRVORE OU VEGETAÇÃO	13800	19/09/2023 06:53:40	VIAMAO	VIA 117	304 - ARVORE OU VEGETACAO	30,3	64,87	52,97
2023-654080	INTERNA;NÃO PROGRAMADA;MEIO AMBIENTE;DESCARGA ATMOSFÉRICA	13800	18/09/2023 08:39:09	DOM PEDRITO	DPE 04	303 - DESCARGA ATMOSFERICA	1369,25	69,63	36,43
2023-653132	INTERNA;NÃO PROGRAMADA;MEIO AMBIENTE;VENTO	220	18/09/2023 19:12:07	ITATI	TAR 4	311 - VENTO	2214,15	91,65	41,58
2023-656729	INTERNA;NÃO PROGRAMADA;MEIO AMBIENTE;QUEIMA OU INCÊNDIO	13800	19/09/2023 20:08:21	BARRA DO RIBEIRO	GUA 15	307 - QUEIMA OU INCENDIO	164,67	68,92	2,07
2023-653952	INTERNA;NÃO PROGRAMADA;MEIO AMBIENTE;ÁRVORE OU VEGETAÇÃO	220	19/09/2023 03:21:39	STA VITORIA DO PALMAR	SVP 3	304 - ARVORE OU VEGETACAO	464,78	0,15	30,82
2023-651094	INTERNA;NÃO PROGRAMADA;MEIO AMBIENTE;DESCARGA ATMOSFÉRICA	220	18/09/2023 12:37:46	PORTO ALEGRE	PAL5 511	303 - DESCARGA ATMOSFERICA	451,9	6,17	55,23
2023-651512	INTERNA;NÃO PROGRAMADA;MEIO AMBIENTE;DESCARGA ATMOSFÉRICA	220	18/09/2023 14:15:58	PORTO ALEGRE	PAL5 511	303 - DESCARGA ATMOSFERICA	334,27	9,72	8,33
2023-651411	INTERNA;NÃO PROGRAMADA;MEIO AMBIENTE;DESCARGA ATMOSFÉRICA	13800	18/09/2023 14:05:19	RIO GRANDE	RGR1 16	303 - DESCARGA ATMOSFERICA	1292,48	0,17	3,23
2023-651245	INTERNA;NÃO PROGRAMADA;MEIO AMBIENTE;DESCARGA ATMOSFÉRICA	13800	18/09/2023 12:49:55	HERVAL	AGR 2	303 - DESCARGA ATMOSFERICA	230,48	58	28,2
2023-650756	INTERNA;NÃO PROGRAMADA;MEIO AMBIENTE;DESCARGA ATMOSFÉRICA	13800	18/09/2023 10:25:30	PINHEIRO MACHADO	UPME 4	303 - DESCARGA ATMOSFERICA	415,72	92,17	23,03
2023-649985	INTERNA;NÃO PROGRAMADA;MEIO AMBIENTE;ÁRVORE OU VEGETAÇÃO	13800	18/09/2023 10:17:56	ARROIO DOS RATOS	ARE 2	304 - ARVORE OU VEGETACAO	91,07	2,47	3,58
2023-654566	INTERNA;NÃO PROGRAMADA;MEIO AMBIENTE;ÁRVORE OU VEGETAÇÃO	220	19/09/2023 08:15:39	VIAMAO	ACL 01	304 - ARVORE OU VEGETACAO	1391,12	64	52,25
2023-656688	INTERNA;NÃO PROGRAMADA;MEIO AMBIENTE;VENTO	220	19/09/2023 20:27:42	RIO GRANDE	CSN 3	311 - VENTO	817,17	0,08	2,18
2023-649629	INTERNA;NÃO PROGRAMADA;MEIO AMBIENTE;VENTO	220	18/09/2023 09:18:53	PORTO ALEGRE	PAL16163	311 - VENTO	360,5	108,58	115,5
2023-654688	INTERNA;NÃO PROGRAMADA;MEIO AMBIENTE;DESCARGA ATMOSFÉRICA	220	19/09/2023 08:48:06	SENTINELA DO SUL	VAS 2	303 - DESCARGA ATMOSFERICA	143,35	394,65	7,9

2023-654929	INTERNA;NÃO PROGRAMADA;MEIO AMBIENTE;DESCARGA ATMOSFÉRICA	13800	19/09/2023 10:13:55	DOM PEDRITO	DPE 03	303 - DESCARGA ATMOSFERICA	124,63	120,13	5,77
2023-650974	INTERNA;NÃO PROGRAMADA;MEIO AMBIENTE;ÁRVORE OU VEGETAÇÃO	220	18/09/2023 11:12:26	CHARQUEADAS	CHA2 1	304 - ARVORE OU VEGETACAO	939,33	272,92	172,75
2023-654705	INTERNA;NÃO PROGRAMADA;MEIO AMBIENTE;DESCARGA ATMOSFÉRICA	220	19/09/2023 09:24:32	CANGUCU	MRE 04	303 - DESCARGA ATMOSFERICA	365,53	26,7	8,72
2023-653887	INTERNA;NÃO PROGRAMADA;MEIO AMBIENTE;DESCARGA ATMOSFÉRICA	13800	18/09/2023 04:27:40	PIRATINI	AGR 1	303 - DESCARGA ATMOSFERICA	1705,3	330,65	123,72
2023-654857	INTERNA;NÃO PROGRAMADA;MEIO AMBIENTE;ÁRVORE OU VEGETAÇÃO	220	19/09/2023 10:02:59	TRES FORQUILHAS	TAR 5	304 - ARVORE OU VEGETACAO	561,93	5,37	12,58
2023-654286	INTERNA;NÃO PROGRAMADA;MEIO AMBIENTE;DESCARGA ATMOSFÉRICA	220	19/09/2023 07:29:37	LAVRAS DO SUL	BAG2 21	303 - DESCARGA ATMOSFERICA	104,75	283,4	30,33
2023-654474	INTERNA;NÃO PROGRAMADA;MEIO AMBIENTE;VENTO	13800	19/09/2023 07:45:40	CHUI	SVP 5	311 - VENTO	798,12	24,85	4064,5
2023-654424	INTERNA;NÃO PROGRAMADA;MEIO AMBIENTE;VENTO	220	19/09/2023 08:27:40	SAO LOURENCO DO SUL	SLO 6	311 - VENTO	287,17	1513,3	33,85
2023-651695	INTERNA;NÃO PROGRAMADA;MEIO AMBIENTE;DESCARGA ATMOSFÉRICA	13800	18/09/2023 08:57:22	PIRATINI	AGR 1	303 - DESCARGA ATMOSFERICA	1894,8	23,1	7,3
2023-653052	INTERNA;NÃO PROGRAMADA;MEIO AMBIENTE;DESCARGA ATMOSFÉRICA	220	18/09/2023 15:28:44	PORTO ALEGRE	PAL131314	303 - DESCARGA ATMOSFERICA	341,15	6,65	9,47
2023-656252	INTERNA;NÃO PROGRAMADA;MEIO AMBIENTE;VENTO	220	19/09/2023 16:57:49	CERRO GRANDE DO SUL	VAS 1	311 - VENTO	905,63	78,6	61,95
2023-654319	INTERNA;NÃO PROGRAMADA;MEIO AMBIENTE;DESCARGA ATMOSFÉRICA	13800	19/09/2023 07:32:48	DOM FELICIANO	DFE 04	303 - DESCARGA ATMOSFERICA	92,83	91,35	108,02
2023-656630	INTERNA;NÃO PROGRAMADA;MEIO AMBIENTE;VENTO	220	19/09/2023 20:01:11	SAO JERONIMO	ARE 2	311 - VENTO	1108,93	69,7	21,55
2023-653378	INTERNA;NÃO PROGRAMADA;MEIO AMBIENTE;VENTO	220	18/09/2023 16:05:50	TERRA DE AREIA	TAR 3	311 - VENTO	401,05	594,57	285,12
2023-655531	INTERNA;NÃO PROGRAMADA;MEIO AMBIENTE;DESCARGA ATMOSFÉRICA	220	19/09/2023 13:50:12	PIRATINI	CGU 6	303 - DESCARGA ATMOSFERICA	77,82	64,3	12,77
2023-651302	INTERNA;NÃO PROGRAMADA;MEIO AMBIENTE;ÁRVORE OU VEGETAÇÃO	220	18/09/2023 13:46:53	MAMPITUBA	TOR 6	304 - ARVORE OU VEGETACAO	1459,93	18,85	49,77
2023-656383	INTERNA;NÃO PROGRAMADA;MEIO AMBIENTE;DESCARGA ATMOSFÉRICA	13800	19/09/2023 11:48:31	PELOTAS	MRE 03	303 - DESCARGA ATMOSFERICA	1478,5	1,15	1,7
2023-653448	INTERNA;NÃO PROGRAMADA;MEIO AMBIENTE;DESCARGA ATMOSFÉRICA	13800	18/09/2023 19:49:47	CARAA	SAO 6	303 - DESCARGA ATMOSFERICA	700,73	51	37
2023-656115	INTERNA;NÃO PROGRAMADA;MEIO AMBIENTE;ÁRVORE OU VEGETAÇÃO	220	18/09/2023 15:25:54	CAMAQUA	CAM 14	304 - ARVORE OU VEGETACAO	2573,48	3,68	105
2023-651456	INTERNA;NÃO PROGRAMADA;MEIO AMBIENTE;VENTO	220	18/09/2023 14:11:45	PORTO ALEGRE	PAL2 29	311 - VENTO	1582,93	0,38	84,98
2023-656436	INTERNA;NÃO PROGRAMADA;MEIO AMBIENTE;VENTO	220	19/09/2023 18:40:51	ALVORADA	VIA 111	311 - VENTO	861,75	24,77	6,37
2023-655320	INTERNA;NÃO PROGRAMADA;MEIO AMBIENTE;VENTO	220	19/09/2023 12:13:00	TRAMANDAI	TRA 9	311 - VENTO	201,75	21,42	25,28
2023-656060	INTERNA;NÃO PROGRAMADA;MEIO AMBIENTE;VENTO	220	19/09/2023 16:02:39	CAMAQUA	CAM 17	311 - VENTO	1321,05	0,27	40,42
2023-655402	INTERNA;NÃO PROGRAMADA;MEIO AMBIENTE;VENTO	220	19/09/2023 12:47:17	ALVORADA	ALV 2	311 - VENTO	83,15	39	7,3
2023-649898	INTERNA;NÃO PROGRAMADA;MEIO AMBIENTE;VENTO	220	18/09/2023 10:10:24	CHARQUEADAS	CHA2 4	311 - VENTO	3087,28	14,58	60,07
2023-654126	INTERNA;NÃO PROGRAMADA;MEIO AMBIENTE;VENTO	220	19/09/2023 07:10:44	PELOTAS	PEL5 512	311 - VENTO	223,67	14,3	6,57
2023-656680	INTERNA;NÃO PROGRAMADA;MEIO AMBIENTE;VENTO	220	19/09/2023 20:26:04	DOM FELICIANO	DFE 04	311 - VENTO	890,75	18,83	30,95
2023-653963	INTERNA;NÃO PROGRAMADA;MEIO AMBIENTE;VENTO	13800	19/09/2023 04:59:05	MAQUINE	TAR 3	311 - VENTO	666,63	11,67	29,85
2023-654200	INTERNA;NÃO PROGRAMADA;MEIO AMBIENTE;ÁRVORE OU VEGETAÇÃO	220	19/09/2023 05:40:05	TRES FORQUILHAS	TAR 5	304 - ARVORE OU VEGETACAO	622,4	1542,3	77,17
2023-653308	INTERNA;NÃO PROGRAMADA;MEIO AMBIENTE;VENTO	220	18/09/2023 19:56:27	SAO JOSE DO NORTE	RGR3 35	311 - VENTO	207,85	690,05	7,75
2023-654989	INTERNA;NÃO PROGRAMADA;MEIO AMBIENTE;DESCARGA ATMOSFÉRICA	220	19/09/2023 10:35:18	PIRATINI	CGU 8	303 - DESCARGA ATMOSFERICA	2119,45	5,57	3,22
2023-656440	INTERNA;NÃO PROGRAMADA;MEIO AMBIENTE;VENTO	220	19/09/2023 18:42:33	SANTO ANTONIO DA PATRULHA	SAO 2	311 - VENTO	944,15	37,5	45,4
2023-652256	INTERNA;NÃO PROGRAMADA;MEIO AMBIENTE;DESCARGA ATMOSFÉRICA	220	18/09/2023 16:19:50	DOM FELICIANO	DFE 01	303 - DESCARGA ATMOSFERICA	2791,87	15,8	11,2
2023-656802	INTERNA;NÃO PROGRAMADA;MEIO AMBIENTE;VENTO	220	19/09/2023 21:55:18	PORTO ALEGRE	PAL14147	311 - VENTO	682,97	49,05	18,67
2023-655009	INTERNA;NÃO PROGRAMADA;MEIO AMBIENTE;ÁRVORE OU VEGETAÇÃO	220	19/09/2023 10:38:06	IMBE	TRA 7	304 - ARVORE OU VEGETACAO	416,25	15,83	86,48
2023-653489	INTERNA;NÃO PROGRAMADA;MEIO AMBIENTE;ÁRVORE OU VEGETAÇÃO	220	18/09/2023 09:33:27	DOM FELICIANO	DFE 04	304 - ARVORE OU VEGETACAO	1662,65	0,15	47,75
2023-652327	INTERNA;NÃO PROGRAMADA;MEIO AMBIENTE;VENTO	220	18/09/2023 16:31:45	PELOTAS	PEL2 215	311 - VENTO	1209,57	0,33	4,88
2023-649939	INTERNA;NÃO PROGRAMADA;MEIO AMBIENTE;DESCARGA ATMOSFÉRICA	220	18/09/2023 10:14:54	PELOTAS	PEL2 23	303 - DESCARGA ATMOSFERICA	440,6	8,65	1,73
2023-662782	INTERNA;NÃO PROGRAMADA;MEIO AMBIENTE;ÁRVORE OU VEGETAÇÃO	220	19/09/2023 20:48:11	CHARQUEADAS	CHA2 4	304 - ARVORE OU VEGETACAO	5826,88	27,62	86,05

2023-654441	INTERNA;NÃO PROGRAMADA;MEIO AMBIENTE;DESCARGA ATMOSFÉRICA	13800	19/09/2023 08:30:17	ENCRUZILHADA DO SUL	AES 3FICT	303 - DESCARGA ATMOSFERICA	1531,3	65,27	16,68
2023-649699	INTERNA;NÃO PROGRAMADA;MEIO AMBIENTE;VENTO	220	18/09/2023 09:46:24	JAGUARAO	JGR 2	311 - VENTO	1511,32	13,78	33,35
2023-655746	INTERNA;NÃO PROGRAMADA;MEIO AMBIENTE;VENTO	220	19/09/2023 14:44:47	PORTO ALEGRE	PAL3 310	311 - VENTO	1226,08	9,97	25,13
2023-655317	INTERNA;NÃO PROGRAMADA;MEIO AMBIENTE;DESCARGA ATMOSFÉRICA	13800	19/09/2023 12:09:56	SAO LOURENCO DO SUL	SLO 4	303 - DESCARGA ATMOSFERICA	460,68	42,92	15,38
2023-655440	INTERNA;NÃO PROGRAMADA;MEIO AMBIENTE;ÁRVORE OU VEGETAÇÃO	220	19/09/2023 13:05:01	PORTO ALEGRE	PAL14143	304 - ARVORE OU VEGETACAO	2048,57	67,03	800,98
2023-656404	INTERNA;NÃO PROGRAMADA;MEIO AMBIENTE;DESCARGA ATMOSFÉRICA	220	19/09/2023 18:28:36	CANGUCU	CGU 7	303 - DESCARGA ATMOSFERICA	1345,75	1366,97	53,13
2023-652495	INTERNA;NÃO PROGRAMADA;MEIO AMBIENTE;VENTO	220	18/09/2023 17:02:47	PELOTAS	PEL2 215	311 - VENTO	1249,72	5,57	18,93
2023-653089	INTERNA;NÃO PROGRAMADA;MEIO AMBIENTE;VENTO	220	18/09/2023 19:03:52	XANGRI-LA	ATS 1	311 - VENTO	366,27	20,73	18,77
2023-655157	INTERNA;NÃO PROGRAMADA;MEIO AMBIENTE;DESCARGA ATMOSFÉRICA	220	19/09/2023 11:09:53	PELOTAS	SLO 5	303 - DESCARGA ATMOSFERICA	1686,63	3263,82	4457,67
2023-659069	INTERNA;NÃO PROGRAMADA;MEIO AMBIENTE;DESCARGA ATMOSFÉRICA	13800	18/09/2023 17:42:23	STA VITORIA DO PALMAR	SAS01M01	303 - DESCARGA ATMOSFERICA	4054,95	79,6	31,05
2023-652609	INTERNA;NÃO PROGRAMADA;MEIO AMBIENTE;VENTO	220	18/09/2023 17:24:20	CAPAO DA CANOA	ATL 3	311 - VENTO	1073,1	10,92	4,92
2023-652127	INTERNA;NÃO PROGRAMADA;MEIO AMBIENTE;ÁRVORE OU VEGETAÇÃO	220	18/09/2023 15:54:25	XANGRI-LA	ATS 6	304 - ARVORE OU VEGETACAO	1103,6	103,13	203,7
2023-656416	INTERNA;NÃO PROGRAMADA;MEIO AMBIENTE;VENTO	13800	19/09/2023 18:34:11	SAO LOURENCO DO SUL	SLO 4	311 - VENTO	1547,45	24,42	19,43
2023-651181	INTERNA;NÃO PROGRAMADA;MEIO AMBIENTE;VENTO	220	18/09/2023 13:25:30	PORTO ALEGRE	PAL3 311	311 - VENTO	1543,05	13,33	47,67
2023-654654	INTERNA;NÃO PROGRAMADA;MEIO AMBIENTE;DESCARGA ATMOSFÉRICA	220	19/09/2023 09:13:11	PELOTAS	MRE 03	303 - DESCARGA ATMOSFERICA	1455,65	37,03	20,5
2023-656753	INTERNA;NÃO PROGRAMADA;MEIO AMBIENTE;VENTO	220	19/09/2023 21:03:18	PELOTAS	PEL5 59	311 - VENTO	626,4	20,85	17,28
2023-654442	INTERNA;NÃO PROGRAMADA;MEIO AMBIENTE;VENTO	220	19/09/2023 08:31:43	PELOTAS	PEL1 107	311 - VENTO	343,5	0,23	209,57
2023-653148	INTERNA;NÃO PROGRAMADA;MEIO AMBIENTE;VENTO	220	18/09/2023 19:17:14	PORTO ALEGRE	PAL8 87	311 - VENTO	1071,23	0,13	3,85
2023-655289	INTERNA;NÃO PROGRAMADA;MEIO AMBIENTE;VENTO	220	19/09/2023 10:40:35	CAPAO DO LEAO	PEL3 32	311 - VENTO	225,4	0,08	3,28
2023-653646	INTERNA;NÃO PROGRAMADA;MEIO AMBIENTE;VENTO	220	18/09/2023 21:42:11	RIO GRANDE	CSN 3	311 - VENTO	653,33	45,97	1,95
2023-652838	INTERNA;NÃO PROGRAMADA;MEIO AMBIENTE;VENTO	220	18/09/2023 18:08:35	IMBE	ATS 3	311 - VENTO	1011,4	0,08	4,45
2023-656552	INTERNA;NÃO PROGRAMADA;MEIO AMBIENTE;VENTO	220	19/09/2023 19:24:08	PELOTAS	PEL5 55	311 - VENTO	103,62	12,22	6,53
2023-654998	INTERNA;NÃO PROGRAMADA;MEIO AMBIENTE;ÁRVORE OU VEGETAÇÃO	220	19/09/2023 10:39:13	VIAMAO	VIA 115	304 - ARVORE OU VEGETACAO	1591,17	18,5	276,12
2023-650395	INTERNA;NÃO PROGRAMADA;MEIO AMBIENTE;DESCARGA ATMOSFÉRICA	220	18/09/2023 11:23:47	CANGUCU	MRE 01	303 - DESCARGA ATMOSFERICA	1591,95	33,5	8,62
2023-653289	INTERNA;NÃO PROGRAMADA;MEIO AMBIENTE;VENTO	220	18/09/2023 19:50:47	PELOTAS	PEL1 106	311 - VENTO	971,15	19,57	24,9
2023-653151	INTERNA;NÃO PROGRAMADA;MEIO AMBIENTE;VENTO	220	18/09/2023 19:18:02	PELOTAS	PEL4 44	311 - VENTO	1119,58	19,77	2,18
2023-652371	INTERNA;NÃO PROGRAMADA;MEIO AMBIENTE;VENTO	220	18/09/2023 16:39:52	GUAÍBA	ELD 5	311 - VENTO	1115,15	12,97	5,18
2023-657686	INTERNA;NÃO PROGRAMADA;MEIO AMBIENTE;VENTO	220	19/09/2023 11:21:32	PORTO ALEGRE	PAL10106	311 - VENTO	1611,17	0,15	5,45

## Anexo VI – Lista das Interrupções Relacionadas à Situação de Emergência

CONJUNTO	ALIMENTADOR	SUBESTAÇÃO	OCOR	DH_INICIAL	DH_FINAL	FATO_GERADOR	NIVEL_TENSAO	CLIENTES_ATINGIDOS	INI_OC	MUNICIPIO
16894	2	POS	2023-648750	18/09/2023 15:05:37	18/09/2023 15:13:40	INTERNA;NÃO PROGRAMADA;MEIO AMBIENTE;ÁRVORE OU VEGETAÇÃO	13800	1705	18/09/2023 04:47:26	PEDRO OSORIO
16894	2	AGR	2023-654577	19/09/2023 08:53:55	19/09/2023 08:58:07	INTERNA;NÃO PROGRAMADA;MEIO AMBIENTE;DESCARGA ATMOSFÉRICA	13800	3185	19/09/2023 08:53:26	HERVAL
12546	3	MOS	2023-652669	18/09/2023 15:43:47	18/09/2023 20:25:00	INTERNA;NÃO PROGRAMADA;MEIO AMBIENTE;VENTO	13800	407	18/09/2023 15:43:47	TAVARES
12571	1	SLO	2023-655022	19/09/2023 08:46:51	19/09/2023 14:28:20	INTERNA;NÃO PROGRAMADA;MEIO AMBIENTE;DESCARGA ATMOSFÉRICA	13800	2650	19/09/2023 08:46:51	SAO LOURENCO DO SUL
12559	167	PAL16	2023-649565	18/09/2023 09:25:20	18/09/2023 13:29:23	INTERNA;NÃO PROGRAMADA;MEIO AMBIENTE;VENTO	13800	385	18/09/2023 09:25:20	PORTO ALEGRE
16871	143	PAL14	2023-651787	18/09/2023 14:47:08	18/09/2023 20:04:03	INTERNA;NÃO PROGRAMADA;MEIO AMBIENTE;DESCARGA ATMOSFÉRICA	13800	109	18/09/2023 14:47:08	PORTO ALEGRE
16882	16	OSO1	2023-653819	18/09/2023 21:50:12	19/09/2023 03:50:00	INTERNA;NÃO PROGRAMADA;MEIO AMBIENTE;VENTO	13800	441	18/09/2023 21:50:12	OSORIO
12525	02	DFE	2023-655097	19/09/2023 10:52:05	20/09/2023 09:36:00	INTERNA;NÃO PROGRAMADA;MEIO AMBIENTE;ÁRVORE OU VEGETAÇÃO	13800	197	19/09/2023 10:52:05	CHUVISCA
12524	1	VAS	2023-653150	18/09/2023 18:54:27	18/09/2023 19:55:59	INTERNA;NÃO PROGRAMADA;MEIO AMBIENTE;ÁRVORE OU VEGETAÇÃO	13800	669	18/09/2023 18:54:27	SERTAO SANTANA
16873	4	TAR	2023-653827	19/09/2023 00:08:54	19/09/2023 01:54:50	INTERNA;NÃO PROGRAMADA;MEIO AMBIENTE;VENTO	13800	467	19/09/2023 00:08:53	ITATI
16008	1	SVP	2023-655304	19/09/2023 11:57:28	19/09/2023 17:17:55	INTERNA;NÃO PROGRAMADA;MEIO AMBIENTE;VENTO	220	177	19/09/2023 11:57:28	STA VITORIA DO PALMAR
16887	511	PAL5	2023-651595	18/09/2023 13:13:16	18/09/2023 19:48:03	INTERNA;NÃO PROGRAMADA;MEIO AMBIENTE;VENTO	220	81	18/09/2023 13:13:16	PORTO ALEGRE
16893	35	PEL3	2023-656269	19/09/2023 14:29:29	21/09/2023 09:48:58	INTERNA;NÃO PROGRAMADA;MEIO AMBIENTE;VENTO	220	3	19/09/2023 14:29:29	CERRITO
16894	2	POS	2023-652558	18/09/2023 17:18:09	22/09/2023 15:27:00	INTERNA;NÃO PROGRAMADA;MEIO AMBIENTE;ÁRVORE OU VEGETAÇÃO	13800	6	18/09/2023 17:18:09	CERRITO
16871	141	PAL14	2023-655058	19/09/2023 12:23:30	19/09/2023 12:43:00	INTERNA;NÃO PROGRAMADA;MEIO AMBIENTE;VENTO	13800	390	19/09/2023 08:37:12	PORTO ALEGRE
16879	5	ALV	2023-649190	18/09/2023 08:18:07	20/09/2023 09:24:32	INTERNA;NÃO PROGRAMADA;MEIO AMBIENTE;VENTO	220	4	18/09/2023 08:18:07	VIAMAO
16866	3	ARE	2023-654780	19/09/2023 08:32:15	19/09/2023 12:54:00	INTERNA;NÃO PROGRAMADA;MEIO AMBIENTE;ÁRVORE OU VEGETAÇÃO	13800	176	19/09/2023 08:32:15	BUTIA
12575	9	TRA	2023-655070	19/09/2023 09:10:51	20/09/2023 01:21:29	INTERNA;NÃO PROGRAMADA;MEIO AMBIENTE;VENTO	220	57	19/09/2023 09:10:51	TRAMANDAI
16893	04	MRE	2023-650805	18/09/2023 12:34:25	18/09/2023 21:07:41	INTERNA;NÃO PROGRAMADA;MEIO AMBIENTE;DESCARGA ATMOSFÉRICA	13800	315	18/09/2023 12:26:16	MORRO REDONDO
16873	3	TAR	2023-653379	18/09/2023 13:49:24	19/09/2023 09:47:34	INTERNA;NÃO PROGRAMADA;MEIO AMBIENTE;VENTO	220	14	18/09/2023 13:49:24	TERRA DE AREIA
12524	2	VAS	2023-654803	21/09/2023 12:01:00	21/09/2023 17:30:00	INTERNA;NÃO PROGRAMADA;MEIO AMBIENTE;ÁRVORE OU VEGETAÇÃO	13800	111	18/09/2023 07:48:01	CERRO GRANDE DO SUL
16893	44	PEL4	2023-652983	18/09/2023 18:41:43	19/09/2023 14:36:06	INTERNA;NÃO PROGRAMADA;MEIO AMBIENTE;VENTO	220	1	18/09/2023 18:41:43	PELOTAS
12524	5	VAS	2023-653938	19/09/2023 03:15:25	20/09/2023 09:51:28	INTERNA;NÃO PROGRAMADA;MEIO AMBIENTE;DESCARGA ATMOSFÉRICA	13800	100	19/09/2023 03:15:25	TAPES
16877	136	PAL13	2023-652615	18/09/2023 17:24:31	19/09/2023 06:20:49	INTERNA;NÃO PROGRAMADA;MEIO AMBIENTE;VENTO	13800	116	18/09/2023 17:24:31	PORTO ALEGRE
16876	87	PAL8	2023-651305	18/09/2023 06:38:23	18/09/2023 20:09:59	INTERNA;NÃO PROGRAMADA;MEIO AMBIENTE;ÁRVORE OU VEGETAÇÃO	220	53	18/09/2023 06:38:23	PORTO ALEGRE
15983	23	BAG2	2023-655976	19/09/2023 14:58:34	21/09/2023 13:45:00	INTERNA;NÃO PROGRAMADA;MEIO AMBIENTE;VENTO	13800	97	19/09/2023 14:54:20	HULHA NEGRA
15361	10	CGU	2023-656137	19/09/2023 12:34:10	20/09/2023 09:54:13	INTERNA;NÃO PROGRAMADA;MEIO AMBIENTE;DESCARGA ATMOSFÉRICA	13800	6	19/09/2023 12:34:10	CANGUCU
16866	3	CPV	2023-656052	19/09/2023 08:34:28	19/09/2023 17:15:27	INTERNA;NÃO PROGRAMADA;MEIO AMBIENTE;ÁRVORE OU VEGETAÇÃO	13800	18	19/09/2023 08:34:28	PANTANO GRANDE
16893	44	PEL4	2023-649297	18/09/2023 07:55:35	19/09/2023 15:40:00	INTERNA;NÃO PROGRAMADA;MEIO AMBIENTE;DESCARGA ATMOSFÉRICA	13800	131	18/09/2023 07:55:35	PELOTAS
15361	8	CGU	2023-651854	18/09/2023 08:34:35	19/09/2023 10:27:30	INTERNA;NÃO PROGRAMADA;MEIO AMBIENTE;DESCARGA ATMOSFÉRICA	13800	10	18/09/2023 08:34:35	CANGUCU
15983	23	BAG2	2023-658311	19/09/2023 16:38:28	22/09/2023 15:45:00	INTERNA;NÃO PROGRAMADA;MEIO AMBIENTE;VENTO	13800	84	19/09/2023 16:38:28	HULHA NEGRA
16873	3	TAR	2023-650050	18/09/2023 10:28:37	20/09/2023 11:23:14	INTERNA;NÃO PROGRAMADA;MEIO AMBIENTE;VENTO	220	15	18/09/2023 10:28:37	TERRA DE AREIA
16893	44	PEL4	2023-654461	18/09/2023 11:32:39	22/09/2023 00:54:09	INTERNA;NÃO PROGRAMADA;MEIO AMBIENTE;DESCARGA ATMOSFÉRICA	13800	58	18/09/2023 11:32:39	TURUCU
16872	6	QUI	2023-653645	18/09/2023 21:36:45	19/09/2023 06:13:18	INTERNA;NÃO PROGRAMADA;MEIO AMBIENTE;DESCARGA ATMOSFÉRICA	220	93	18/09/2023 21:36:45	RIO GRANDE
12524	4	VAS	2023-648851	18/09/2023 06:04:52	19/09/2023 16:37:27	INTERNA;NÃO PROGRAMADA;MEIO AMBIENTE;VENTO	13800	18	18/09/2023 06:04:52	TAPES
12576	2	UPME	2023-659098	18/09/2023 15:40:19	25/09/2023 18:40:55	INTERNA;NÃO PROGRAMADA;MEIO AMBIENTE;VENTO	13800	2	18/09/2023 15:40:19	CANDIOTA

RELATÓRIO DE INTERRUÇÃO EM SITUAÇÃO DE EMERGÊNCIA ISE 14.2023 – CEEE EQTL



12559	161	PAL16	2023-649659	18/09/2023 09:31:37	18/09/2023 17:34:51	INTERNA;NÃO PROGRAMADA;MEIO AMBIENTE;VENTO	220	12	18/09/2023 09:31:37	PORTO ALEGRE
12525	12	CAM	2023-655718	19/09/2023 05:24:30	21/09/2023 11:07:02	INTERNA;NÃO PROGRAMADA;MEIO AMBIENTE;ÁRVORE OU VEGETAÇÃO	13800	31	19/09/2023 05:24:30	CAMAQUA
12547	3	PMR	2023-653000	18/09/2023 18:31:01	20/09/2023 11:31:10	INTERNA;NÃO PROGRAMADA;MEIO AMBIENTE;DESCARGA ATMOSFÉRICA	220	64	18/09/2023 18:31:01	PALMARES DO SUL
16892	128	PAL12	2023-654019	19/09/2023 04:42:43	19/09/2023 08:45:00	INTERNA;NÃO PROGRAMADA;MEIO AMBIENTE;VENTO	220	236	19/09/2023 04:42:43	PORTO ALEGRE
16894	4	POS	2023-648915	18/09/2023 16:42:24	18/09/2023 16:50:00	INTERNA;NÃO PROGRAMADA;MEIO AMBIENTE;VENTO	13800	65	18/09/2023 04:44:45	ARROIO GRANDE
12540	5	ELD	2023-649953	18/09/2023 09:07:46	18/09/2023 18:03:06	INTERNA;NÃO PROGRAMADA;MEIO AMBIENTE;VENTO	220	69	18/09/2023 09:07:46	GUAÍBA
16894	1	POS	2023-658934	18/09/2023 09:46:57	27/09/2023 12:17:00	INTERNA;NÃO PROGRAMADA;MEIO AMBIENTE;VENTO	13800	34	19/09/2023 12:38:35	PIRATINI
12543	6	JGR	2023-651684	18/09/2023 10:06:34	18/09/2023 18:19:36	INTERNA;NÃO PROGRAMADA;MEIO AMBIENTE;DESCARGA ATMOSFÉRICA	13800	47	18/09/2023 10:06:34	JAGUARAO
16008	M01	SAS01	2023-654092	19/09/2023 06:58:41	19/09/2023 11:02:52	INTERNA;NÃO PROGRAMADA;MEIO AMBIENTE;VENTO	13800	8	19/09/2023 06:58:41	STA VITORIA DO PALMAR
12547	2	PMR	2023-651999	19/09/2023 16:36:00	19/09/2023 20:24:00	INTERNA;NÃO PROGRAMADA;MEIO AMBIENTE;VENTO	13800	19	18/09/2023 15:35:04	PALMARES DO SUL
16893	04	MRE	2023-655635	18/09/2023 22:33:51	21/09/2023 10:07:08	INTERNA;NÃO PROGRAMADA;MEIO AMBIENTE;DESCARGA ATMOSFÉRICA	13800	8	18/09/2023 22:33:51	MORRO REDONDO
16866	1	CPV	2023-650822	18/09/2023 11:52:56	18/09/2023 15:37:08	INTERNA;NÃO PROGRAMADA;MEIO AMBIENTE;DESCARGA ATMOSFÉRICA	13800	34	18/09/2023 11:52:56	PANTANO GRANDE
12547	3	PMR	2023-654852	19/09/2023 10:03:03	20/09/2023 12:33:02	INTERNA;NÃO PROGRAMADA;MEIO AMBIENTE;VENTO	220	1	19/09/2023 10:03:03	PALMARES DO SUL
16882	15	OSO1	2023-654018	19/09/2023 06:20:01	19/09/2023 14:51:18	INTERNA;NÃO PROGRAMADA;MEIO AMBIENTE;DESCARGA ATMOSFÉRICA	13800	3	19/09/2023 06:20:01	MAQUINE
15982	15	BAG1	2023-655270	19/09/2023 11:51:43	19/09/2023 17:00:21	INTERNA;NÃO PROGRAMADA;MEIO AMBIENTE;VENTO	220	1	19/09/2023 11:51:43	BAGE
12559	168	PAL16	2023-655364	19/09/2023 12:34:19	19/09/2023 18:35:00	INTERNA;NÃO PROGRAMADA;MEIO AMBIENTE;VENTO	220	1	19/09/2023 12:34:19	PORTO ALEGRE
16892	1212	PAL12	2023-649010	18/09/2023 07:48:27	19/09/2023 12:25:34	INTERNA;NÃO PROGRAMADA;MEIO AMBIENTE;QUEIMA OU INCÊNDIO	220	1	18/09/2023 07:48:27	PORTO ALEGRE
16873	1	TAR	2023-656791	19/09/2023 21:36:41	20/09/2023 10:48:19	INTERNA;NÃO PROGRAMADA;MEIO AMBIENTE;VENTO	220	1	19/09/2023 21:36:41	TERRA DE AREIA
12576	4	UPME	2023-656913	19/09/2023 11:30:41	20/09/2023 02:19:00	INTERNA;NÃO PROGRAMADA;MEIO AMBIENTE;ÁRVORE OU VEGETAÇÃO	13800	20	19/09/2023 11:30:41	PIRATINI
16880	610	PAL6	2023-655243	19/09/2023 11:43:16	20/09/2023 10:36:41	INTERNA;NÃO PROGRAMADA;MEIO AMBIENTE;VENTO	220	1	19/09/2023 11:43:16	PORTO ALEGRE
16879	1	ALV	2023-648929	18/09/2023 07:09:57	18/09/2023 22:15:24	INTERNA;NÃO PROGRAMADA;MEIO AMBIENTE;VENTO	220	1	18/09/2023 07:09:57	ALVORADA
16890	04	ACL	2023-649614	18/09/2023 09:35:33	20/09/2023 16:27:47	INTERNA;NÃO PROGRAMADA;MEIO AMBIENTE;VENTO	220	1	18/09/2023 09:35:33	VIAMAO
15984	1	ATL	2023-654903	19/09/2023 10:13:28	19/09/2023 11:16:13	INTERNA;NÃO PROGRAMADA;MEIO AMBIENTE;VENTO	220	1	19/09/2023 10:13:28	CAPAO DA CANOA
12546	4	MOS	2023-652673	18/09/2023 17:33:17	19/09/2023 17:36:13	INTERNA;NÃO PROGRAMADA;MEIO AMBIENTE;VENTO	13800	3	18/09/2023 17:33:17	MOSTARDAS
16879	6	ALV	2023-654096	19/09/2023 07:01:15	20/09/2023 12:47:11	INTERNA;NÃO PROGRAMADA;MEIO AMBIENTE;VENTO	220	1	19/09/2023 07:01:15	VIAMAO
16868	16	RGR1	2023-652948	18/09/2023 18:33:25	19/09/2023 10:39:54	INTERNA;NÃO PROGRAMADA;MEIO AMBIENTE;VENTO	220	1	18/09/2023 18:33:25	RIO GRANDE
16890	03	ACL	2023-655966	19/09/2023 08:01:54	20/09/2023 18:50:50	INTERNA;NÃO PROGRAMADA;MEIO AMBIENTE;VENTO	13800	7	19/09/2023 08:01:54	VIAMAO
15983	23	BAG2	2023-655941	19/09/2023 15:33:52	20/09/2023 14:24:27	INTERNA;NÃO PROGRAMADA;MEIO AMBIENTE;DESCARGA ATMOSFÉRICA	220	1	19/09/2023 15:33:52	HULHA NEGRA
12547	7	PMR	2023-652047	18/09/2023 15:43:31	19/09/2023 14:03:02	INTERNA;NÃO PROGRAMADA;MEIO AMBIENTE;VENTO	220	1	18/09/2023 15:43:31	PALMARES DO SUL
12559	161	PAL16	2023-656785	19/09/2023 21:28:28	20/09/2023 10:28:56	INTERNA;NÃO PROGRAMADA;MEIO AMBIENTE;DESCARGA ATMOSFÉRICA	220	10	19/09/2023 21:28:28	PORTO ALEGRE
16865	510	PEL5	2023-651571	18/09/2023 14:31:14	19/09/2023 15:07:26	INTERNA;NÃO PROGRAMADA;MEIO AMBIENTE;VENTO	220	1	18/09/2023 14:31:14	PELOTAS
15361	8	CGU	2023-655191	19/09/2023 11:25:31	20/09/2023 00:58:10	INTERNA;NÃO PROGRAMADA;MEIO AMBIENTE;DESCARGA ATMOSFÉRICA	220	4	19/09/2023 11:25:31	CANGUCU
15361	FICT	AES 3	2023-654936	19/09/2023 10:21:56	20/09/2023 12:19:22	INTERNA;NÃO PROGRAMADA;MEIO AMBIENTE;DESCARGA ATMOSFÉRICA	220	1	19/09/2023 10:21:56	ENCRUZILHADA DO SUL
15361	8	CGU	2023-655724	19/09/2023 14:44:00	19/09/2023 14:59:45	INTERNA;NÃO PROGRAMADA;MEIO AMBIENTE;DESCARGA ATMOSFÉRICA	13800	1	19/09/2023 14:44:00	PIRATINI
16890	15	VIA 1	2023-651148	18/09/2023 13:20:03	19/09/2023 18:46:00	INTERNA;NÃO PROGRAMADA;MEIO AMBIENTE;VENTO	220	1	18/09/2023 13:20:03	VIAMAO
16889	10	RIN	2023-653817	19/09/2023 00:07:03	19/09/2023 10:54:46	INTERNA;NÃO PROGRAMADA;MEIO AMBIENTE;VENTO	220	1	19/09/2023 00:07:03	PORTO ALEGRE
15984	1	ATL	2023-654007	19/09/2023 06:12:57	19/09/2023 19:57:59	INTERNA;NÃO PROGRAMADA;MEIO AMBIENTE;VENTO	220	1	19/09/2023 06:12:57	CAPAO DA CANOA
16871	144	PAL14	2023-655655	19/09/2023 14:26:19	20/09/2023 10:53:00	INTERNA;NÃO PROGRAMADA;MEIO AMBIENTE;ÁRVORE OU VEGETAÇÃO	13800	5	19/09/2023 14:26:19	PORTO ALEGRE
15978	6	ATL	2023-650774	18/09/2023 12:19:15	19/09/2023 10:01:02	INTERNA;NÃO PROGRAMADA;MEIO AMBIENTE;VENTO	220	1	18/09/2023 12:19:15	CAPAO DA CANOA

15978	6	ATL	2023-654931	19/09/2023 10:23:58	19/09/2023 11:06:02	INTERNA;NÃO PROGRAMADA;MEIO AMBIENTE;VENTO	220	1	19/09/2023 10:23:58	CAPAO DA CANOA
16877	1311	PAL13	2023-650435	18/09/2023 11:29:56	19/09/2023 11:14:15	INTERNA;NÃO PROGRAMADA;MEIO AMBIENTE;VENTO	220	1	18/09/2023 11:29:56	PORTO ALEGRE
15982	14	BAG1	2023-649724	18/09/2023 09:50:26	18/09/2023 17:41:05	INTERNA;NÃO PROGRAMADA;MEIO AMBIENTE;VENTO	220	1	18/09/2023 09:50:26	BAGE
16867	2	CSN	2023-656239	19/09/2023 17:12:45	19/09/2023 18:23:54	INTERNA;NÃO PROGRAMADA;MEIO AMBIENTE;VENTO	220	1	19/09/2023 17:12:45	RIO GRANDE
16864	01503	PAL15	2023-654754	19/09/2023 09:38:14	19/09/2023 12:48:54	INTERNA;NÃO PROGRAMADA;MEIO AMBIENTE;VENTO	220	1	19/09/2023 09:38:14	PORTO ALEGRE
15361	7	CGU	2023-653834	19/09/2023 00:16:51	19/09/2023 13:27:26	INTERNA;NÃO PROGRAMADA;MEIO AMBIENTE;DESCARGA ATMOSFÉRICA	220	1	19/09/2023 00:16:51	CANGUCU
16866	2	ARE	2023-652330	18/09/2023 13:17:45	19/09/2023 00:25:00	INTERNA;NÃO PROGRAMADA;MEIO AMBIENTE;DESCARGA ATMOSFÉRICA	13800	5	18/09/2023 13:17:45	SAO JERONIMO
16887	52	PAL5	2023-652173	18/09/2023 16:04:14	19/09/2023 03:19:40	INTERNA;NÃO PROGRAMADA;MEIO AMBIENTE;VENTO	220	1	18/09/2023 16:04:14	PORTO ALEGRE
15984	3	CPN	2023-650235	18/09/2023 11:01:30	19/09/2023 10:57:21	INTERNA;NÃO PROGRAMADA;MEIO AMBIENTE;VENTO	220	1	18/09/2023 11:01:30	CAPAO DA CANOA
16893	38	PEL3	2023-653837	19/09/2023 00:17:52	19/09/2023 20:29:07	INTERNA;NÃO PROGRAMADA;MEIO AMBIENTE;VENTO	220	1	19/09/2023 00:17:52	OSORIO
16890	12	VIA 1	2023-654567	19/09/2023 08:52:34	19/09/2023 11:43:16	INTERNA;NÃO PROGRAMADA;MEIO AMBIENTE;VENTO	220	1	19/09/2023 08:52:34	VIAMAO
16894	3	AGR	2023-695384	18/09/2023 14:54:39	30/09/2023 20:40:37	INTERNA;NÃO PROGRAMADA;MEIO AMBIENTE;VENTO	220	1	18/09/2023 14:54:39	ARROIO GRANDE
16008	M01	SAS01	2023-652755	18/09/2023 17:52:38	23/09/2023 12:19:01	INTERNA;NÃO PROGRAMADA;MEIO AMBIENTE;VENTO	220	1	18/09/2023 17:52:38	STA VITORIA DO PALMAR
15361	01	MRE	2023-650863	18/09/2023 12:35:08	21/09/2023 09:30:15	INTERNA;NÃO PROGRAMADA;MEIO AMBIENTE;VENTO	220	3	18/09/2023 12:35:08	CANGUCU
16008	M01	SAS01	2023-649013	18/09/2023 07:49:16	22/09/2023 17:00:00	INTERNA;NÃO PROGRAMADA;MEIO AMBIENTE;DESCARGA ATMOSFÉRICA	220	1	18/09/2023 07:49:16	STA VITORIA DO PALMAR
16009	03	SJE	2023-653298	18/09/2023 19:54:20	20/09/2023 16:30:13	INTERNA;NÃO PROGRAMADA;MEIO AMBIENTE;ÁRVORE OU VEGETAÇÃO	220	1	18/09/2023 19:54:20	SAO JERONIMO
16008	M01	SAS01	2023-649194	18/09/2023 08:16:27	18/09/2023 22:42:14	INTERNA;NÃO PROGRAMADA;MEIO AMBIENTE;DESCARGA ATMOSFÉRICA	220	1	18/09/2023 08:16:27	STA VITORIA DO PALMAR
12559	167	PAL16	2023-656582	19/09/2023 19:34:49	20/09/2023 16:37:09	INTERNA;NÃO PROGRAMADA;MEIO AMBIENTE;VENTO	220	1	19/09/2023 19:34:49	PORTO ALEGRE
15361	6	CGU	2023-653623	18/09/2023 21:31:49	21/09/2023 12:20:00	INTERNA;NÃO PROGRAMADA;MEIO AMBIENTE;DESCARGA ATMOSFÉRICA	220	1	18/09/2023 21:31:49	CANGUCU
12559	163	PAL16	2023-650100	18/09/2023 10:36:13	19/09/2023 14:10:23	INTERNA;NÃO PROGRAMADA;MEIO AMBIENTE;VENTO	220	1	18/09/2023 10:36:13	PORTO ALEGRE
12539	04	DPE	2023-649189	18/09/2023 08:14:59	18/09/2023 14:40:03	INTERNA;NÃO PROGRAMADA;MEIO AMBIENTE;DESCARGA ATMOSFÉRICA	220	2	18/09/2023 08:14:59	DOM PEDRITO
12553	5	PIN	2023-651240	18/09/2023 13:36:26	19/09/2023 11:14:57	INTERNA;NÃO PROGRAMADA;MEIO AMBIENTE;VENTO	220	1	18/09/2023 13:36:26	PALMARES DO SUL
12553	8	PIN	2023-653042	18/09/2023 18:54:06	20/09/2023 14:31:02	INTERNA;NÃO PROGRAMADA;MEIO AMBIENTE;VENTO	220	1	18/09/2023 18:54:06	PALMARES DO SUL
12576	4	UPME	2023-655596	19/09/2023 14:08:08	19/09/2023 16:43:04	INTERNA;NÃO PROGRAMADA;MEIO AMBIENTE;DESCARGA ATMOSFÉRICA	13800	2	19/09/2023 14:08:08	PINHEIRO MACHADO
15361	7	CGU	2023-656451	19/09/2023 18:44:26	20/09/2023 16:14:20	INTERNA;NÃO PROGRAMADA;MEIO AMBIENTE;DESCARGA ATMOSFÉRICA	220	1	19/09/2023 18:44:26	CANGUCU
16877	1314	PAL13	2023-653725	18/09/2023 22:36:12	19/09/2023 18:48:03	INTERNA;NÃO PROGRAMADA;MEIO AMBIENTE;ÁRVORE OU VEGETAÇÃO	220	1	18/09/2023 22:36:12	PORTO ALEGRE
16869	107	PEL1	2023-650602	18/09/2023 11:57:55	18/09/2023 17:25:46	INTERNA;NÃO PROGRAMADA;MEIO AMBIENTE;VENTO	220	1	18/09/2023 11:57:55	PELOTAS
16883	58	PEL5	2023-649158	18/09/2023 08:08:37	19/09/2023 16:11:17	INTERNA;NÃO PROGRAMADA;MEIO AMBIENTE;QUEIMA OU INCÊNDIO	220	1	18/09/2023 08:08:37	PELOTAS
12525	15	CAM	2023-649704	18/09/2023 09:47:41	20/09/2023 15:38:40	INTERNA;NÃO PROGRAMADA;MEIO AMBIENTE;VENTO	220	1	18/09/2023 09:47:41	CAMAQUA
16869	103	PEL1	2023-655443	19/09/2023 13:07:37	19/09/2023 16:57:29	INTERNA;NÃO PROGRAMADA;MEIO AMBIENTE;VENTO	220	1	19/09/2023 13:07:37	PELOTAS
16864	01513	PAL15	2023-650393	18/09/2023 11:23:18	20/09/2023 17:01:38	INTERNA;NÃO PROGRAMADA;MEIO AMBIENTE;VENTO	220	1	18/09/2023 11:23:18	PORTO ALEGRE
16862	00210	ALV02	2023-655121	19/09/2023 11:10:02	19/09/2023 16:50:40	INTERNA;NÃO PROGRAMADA;MEIO AMBIENTE;VENTO	220	1	19/09/2023 11:10:02	ALVORADA
16869	107	PEL1	2023-650134	18/09/2023 10:43:36	18/09/2023 18:03:53	INTERNA;NÃO PROGRAMADA;MEIO AMBIENTE;VENTO	220	1	18/09/2023 10:43:36	PELOTAS
12547	3	PMR	2023-655775	19/09/2023 14:55:03	21/09/2023 15:21:00	INTERNA;NÃO PROGRAMADA;MEIO AMBIENTE;VENTO	13800	2	19/09/2023 14:55:03	PALMARES DO SUL
16872	1	QUI	2023-653064	18/09/2023 19:02:00	19/09/2023 22:15:00	INTERNA;NÃO PROGRAMADA;MEIO AMBIENTE;DESCARGA ATMOSFÉRICA	13800	1	18/09/2023 19:02:00	RIO GRANDE
16871	148	PAL14	2023-656882	19/09/2023 19:00:08	20/09/2023 15:19:38	INTERNA;NÃO PROGRAMADA;MEIO AMBIENTE;QUEIMA OU INCÊNDIO	220	1	19/09/2023 19:00:08	PORTO ALEGRE
12546	4	MOS	2023-654757	19/09/2023 09:38:49	20/09/2023 00:14:35	INTERNA;NÃO PROGRAMADA;MEIO AMBIENTE;ÁRVORE OU VEGETAÇÃO	220	1	19/09/2023 09:38:49	MOSTARDAS
16883	215	PEL2	2023-651231	18/09/2023 13:34:39	18/09/2023 16:49:25	INTERNA;NÃO PROGRAMADA;MEIO AMBIENTE;DESCARGA ATMOSFÉRICA	220	1	18/09/2023 13:34:39	PELOTAS
16867	3	CSN	2023-655293	19/09/2023 12:00:55	19/09/2023 15:29:24	INTERNA;NÃO PROGRAMADA;MEIO AMBIENTE;VENTO	220	1	19/09/2023 12:00:55	RIO GRANDE

RELATÓRIO DE INTERRUÇÃO EM SITUAÇÃO DE EMERGÊNCIA ISE 14.2023 – CEEE EQTL



16894	1	AGR	2023-651027	18/09/2023 13:01:28	22/09/2023 15:45:00	INTERNA;NÃO PROGRAMADA;MEIO AMBIENTE;VENTO	220	1	18/09/2023 13:01:28	HERVAL
16873	4	TAR	2023-655564	19/09/2023 14:01:19	20/09/2023 11:04:14	INTERNA;NÃO PROGRAMADA;MEIO AMBIENTE;ÁRVORE OU VEGETAÇÃO	220	1	19/09/2023 14:01:19	TRES FORQUILHAS
16874	24	PAL2	2023-649084	18/09/2023 07:58:26	19/09/2023 11:42:12	INTERNA;NÃO PROGRAMADA;MEIO AMBIENTE;VENTO	220	1	18/09/2023 07:58:26	PORTO ALEGRE
16894	1	POS	2023-658934	27/09/2023 10:38:00	27/09/2023 12:17:00	INTERNA;NÃO PROGRAMADA;MEIO AMBIENTE;VENTO	13800	1	19/09/2023 12:38:35	PIRATINI
16883	23	PEL2	2023-651852	18/09/2023 15:14:15	18/09/2023 17:22:47	INTERNA;NÃO PROGRAMADA;MEIO AMBIENTE;DESCARGA ATMOSFÉRICA	220	1	18/09/2023 15:14:15	PELOTAS
16008	4	SVP	2023-648973	18/09/2023 07:28:10	18/09/2023 15:46:35	INTERNA;NÃO PROGRAMADA;MEIO AMBIENTE;VENTO	13800	4	18/09/2023 07:28:10	STA VITORIA DO PALMAR
16883	212	PEL2	2023-648774	18/09/2023 05:41:06	18/09/2023 07:35:32	INTERNA;NÃO PROGRAMADA;MEIO AMBIENTE;VENTO	13800	1374	18/09/2023 05:05:08	PELOTAS
16883	212	PEL2	2023-648774	18/09/2023 09:02:52	18/09/2023 09:09:55	INTERNA;NÃO PROGRAMADA;MEIO AMBIENTE;VENTO	13800	2251	18/09/2023 05:05:08	PELOTAS
16883	212	PEL2	2023-648774	18/09/2023 05:41:06	18/09/2023 06:10:18	INTERNA;NÃO PROGRAMADA;MEIO AMBIENTE;VENTO	13800	1389	18/09/2023 05:05:08	PELOTAS
16873	4	TAR	2023-651047	18/09/2023 13:12:37	18/09/2023 16:20:08	INTERNA;NÃO PROGRAMADA;MEIO AMBIENTE;VENTO	13800	2649	18/09/2023 13:12:37	TERRA DE AREIA
16893	38	PEL3	2023-649984	18/09/2023 08:12:23	18/09/2023 17:15:44	INTERNA;NÃO PROGRAMADA;MEIO AMBIENTE;DESCARGA ATMOSFÉRICA	13800	562	18/09/2023 08:12:23	PELOTAS
12559	166	PAL16	2023-649225	18/09/2023 08:19:22	18/09/2023 13:08:00	INTERNA;NÃO PROGRAMADA;MEIO AMBIENTE;ÁRVORE OU VEGETAÇÃO	13800	1244	18/09/2023 08:19:22	PORTO ALEGRE
12574	6	TOR	2023-650301	18/09/2023 11:11:01	18/09/2023 15:26:13	INTERNA;NÃO PROGRAMADA;MEIO AMBIENTE;ÁRVORE OU VEGETAÇÃO	13800	558	18/09/2023 11:11:01	MAMPITUBA
15361	10	CGU	2023-654436	19/09/2023 08:31:09	19/09/2023 19:12:00	INTERNA;NÃO PROGRAMADA;MEIO AMBIENTE;DESCARGA ATMOSFÉRICA	220	62	19/09/2023 08:31:09	CANGUCU
16894	1	POS	2023-658934	19/09/2023 12:38:35	27/09/2023 12:17:00	INTERNA;NÃO PROGRAMADA;MEIO AMBIENTE;VENTO	13800	142	19/09/2023 12:38:35	PIRATINI
12542	12	GUA	2023-654014	19/09/2023 05:57:31	19/09/2023 10:13:00	INTERNA;NÃO PROGRAMADA;MEIO AMBIENTE;VENTO	13800	244	19/09/2023 05:56:08	MARIANA PIMENTEL
16894	5	AGR	2023-648753	18/09/2023 04:54:36	18/09/2023 23:33:32	INTERNA;NÃO PROGRAMADA;MEIO AMBIENTE;DESCARGA ATMOSFÉRICA	13800	127	18/09/2023 04:54:36	ARROIO GRANDE
16867	1	CSN	2023-653799	18/09/2023 23:11:08	19/09/2023 03:14:40	INTERNA;NÃO PROGRAMADA;MEIO AMBIENTE;DESCARGA ATMOSFÉRICA	13800	442	18/09/2023 23:11:08	RIO GRANDE
12571	1	SLO	2023-655022	19/09/2023 08:46:51	19/09/2023 16:49:00	INTERNA;NÃO PROGRAMADA;MEIO AMBIENTE;DESCARGA ATMOSFÉRICA	13800	625	19/09/2023 08:46:51	SAO LOURENCO DO SUL
16890	02	ACL	2023-654804	19/09/2023 06:58:31	19/09/2023 13:00:55	INTERNA;NÃO PROGRAMADA;MEIO AMBIENTE;VENTO	220	53	19/09/2023 06:58:31	VIAMAO
15983	22	BAG2	2023-654081	19/09/2023 06:26:41	19/09/2023 09:10:00	INTERNA;NÃO PROGRAMADA;MEIO AMBIENTE;DESCARGA ATMOSFÉRICA	13800	143	19/09/2023 06:26:41	LAVRAS DO SUL
16894	2	AGR	2023-654577	19/09/2023 08:53:26	19/09/2023 23:58:12	INTERNA;NÃO PROGRAMADA;MEIO AMBIENTE;DESCARGA ATMOSFÉRICA	13800	165	19/09/2023 08:53:26	HERVAL
16883	212	PEL2	2023-648774	18/09/2023 09:05:44	18/09/2023 09:09:50	INTERNA;NÃO PROGRAMADA;MEIO AMBIENTE;VENTO	13800	25	18/09/2023 05:05:08	PELOTAS
12525	13	CAM	2023-652918	18/09/2023 15:48:30	19/09/2023 02:52:29	INTERNA;NÃO PROGRAMADA;MEIO AMBIENTE;DESCARGA ATMOSFÉRICA	13800	34	18/09/2023 15:48:30	CRISTAL
15978	4	CPN	2023-651992	18/09/2023 10:13:38	19/09/2023 18:58:00	INTERNA;NÃO PROGRAMADA;MEIO AMBIENTE;DESCARGA ATMOSFÉRICA	220	33	18/09/2023 10:13:38	CAPAO DA CANOA
12559	162	PAL16	2023-649604	18/09/2023 09:22:24	18/09/2023 12:19:00	INTERNA;NÃO PROGRAMADA;MEIO AMBIENTE;VENTO	13800	205	18/09/2023 09:22:24	PORTO ALEGRE
15361	01	MRE	2023-652313	18/09/2023 13:17:46	19/09/2023 12:33:10	INTERNA;NÃO PROGRAMADA;MEIO AMBIENTE;DESCARGA ATMOSFÉRICA	13800	12	18/09/2023 13:17:46	CANGUCU
12570	6	SAO	2023-656546	19/09/2023 19:18:49	21/09/2023 00:41:38	INTERNA;NÃO PROGRAMADA;MEIO AMBIENTE;VENTO	220	14	19/09/2023 19:18:49	CARAA
16867	4	CSN	2023-649033	18/09/2023 05:59:13	18/09/2023 13:58:49	INTERNA;NÃO PROGRAMADA;MEIO AMBIENTE;DESCARGA ATMOSFÉRICA	220	29	18/09/2023 05:59:13	RIO GRANDE
16864	01501	PAL15	2023-653603	18/09/2023 21:23:04	18/09/2023 22:50:24	INTERNA;NÃO PROGRAMADA;MEIO AMBIENTE;DESCARGA ATMOSFÉRICA	220	45	18/09/2023 21:23:04	PORTO ALEGRE
16866	1	ARE	2023-656616	19/09/2023 16:48:51	20/09/2023 07:57:15	INTERNA;NÃO PROGRAMADA;MEIO AMBIENTE;VENTO	13800	172	19/09/2023 16:48:51	ARROIO DOS RATOS
15361	6	CGU	2023-651748	18/09/2023 15:00:19	20/09/2023 12:49:51	INTERNA;NÃO PROGRAMADA;MEIO AMBIENTE;DESCARGA ATMOSFÉRICA	13800	2	18/09/2023 15:00:19	PIRATINI
15978	2	ATL	2023-653094	18/09/2023 19:07:13	19/09/2023 00:42:59	INTERNA;NÃO PROGRAMADA;MEIO AMBIENTE;VENTO	220	36	18/09/2023 15:42:22	CAPAO DA CANOA
12543	6	JGR	2023-663108	21/09/2023 21:17:56	22/09/2023 20:25:40	INTERNA;NÃO PROGRAMADA;MEIO AMBIENTE;DESCARGA ATMOSFÉRICA	13800	82	19/09/2023 18:23:08	JAGUARAO
12525	11	CAM	2023-655263	19/09/2023 10:16:01	19/09/2023 21:31:31	INTERNA;NÃO PROGRAMADA;MEIO AMBIENTE;DESCARGA ATMOSFÉRICA	220	2	19/09/2023 10:16:01	CAMAQUA
16880	69	PAL6	2023-654934	19/09/2023 08:26:30	19/09/2023 13:02:36	INTERNA;NÃO PROGRAMADA;MEIO AMBIENTE;VENTO	220	35	19/09/2023 08:26:30	PORTO ALEGRE
15361	8	CGU	2023-652571	18/09/2023 17:16:12	21/09/2023 08:22:46	INTERNA;NÃO PROGRAMADA;MEIO AMBIENTE;DESCARGA ATMOSFÉRICA	220	2	18/09/2023 17:16:12	PIRATINI
12576	4	UPME	2023-655616	19/09/2023 14:15:26	20/09/2023 10:31:12	INTERNA;NÃO PROGRAMADA;MEIO AMBIENTE;VENTO	13800	53	19/09/2023 14:15:26	PINHEIRO MACHADO
16882	16	OSO1	2023-653819	18/09/2023 21:50:12	19/09/2023 05:55:00	INTERNA;NÃO PROGRAMADA;MEIO AMBIENTE;VENTO	13800	47	18/09/2023 21:50:12	OSORIO

16882	16	OSO1	2023-654356	19/09/2023 07:50:40	19/09/2023 11:01:14	INTERNA;NÃO PROGRAMADA;MEIO AMBIENTE;DESCARGA ATMOSFÉRICA	13800	6	19/09/2023 07:50:40	OSORIO
16894	4	POS	2023-648915	18/09/2023 16:16:01	19/09/2023 12:16:00	INTERNA;NÃO PROGRAMADA;MEIO AMBIENTE;VENTO	13800	51	18/09/2023 04:44:45	ARROIO GRANDE
15361	6	CGU	2023-653999	19/09/2023 02:16:05	19/09/2023 21:56:14	INTERNA;NÃO PROGRAMADA;MEIO AMBIENTE;DESCARGA ATMOSFÉRICA	13800	48	19/09/2023 02:16:05	CANGUCU
12524	2	VAS	2023-653405	18/09/2023 19:30:17	20/09/2023 10:50:00	INTERNA;NÃO PROGRAMADA;MEIO AMBIENTE;VENTO	13800	14	18/09/2023 19:30:17	SENTINELA DO SUL
16879	6	ALV	2023-654373	19/09/2023 08:18:41	20/09/2023 14:06:50	INTERNA;NÃO PROGRAMADA;MEIO AMBIENTE;ÁRVORE OU VEGETAÇÃO	220	1	19/09/2023 08:18:41	VIAMAO
16008	M01	SAS01	2023-666004	19/09/2023 11:33:41	23/09/2023 12:19:01	INTERNA;NÃO PROGRAMADA;MEIO AMBIENTE;VENTO	13800	21	19/09/2023 11:33:41	STA VITORIA DO PALMAR
16876	89	PAL8	2023-652086	18/09/2023 10:26:22	18/09/2023 19:53:00	INTERNA;NÃO PROGRAMADA;MEIO AMBIENTE;ÁRVORE OU VEGETAÇÃO	220	26	18/09/2023 10:26:22	PORTO ALEGRE
16894	5	AGR	2023-648753	18/09/2023 23:30:10	18/09/2023 23:33:32	INTERNA;NÃO PROGRAMADA;MEIO AMBIENTE;DESCARGA ATMOSFÉRICA	13800	20	18/09/2023 04:54:36	ARROIO GRANDE
15984	1	ATL	2023-652688	18/09/2023 17:36:21	19/09/2023 09:24:10	INTERNA;NÃO PROGRAMADA;MEIO AMBIENTE;VENTO	220	1	18/09/2023 17:36:21	CAPAO DA CANOA
16008	5	SVP	2023-656924	18/09/2023 16:51:26	21/09/2023 15:44:00	INTERNA;NÃO PROGRAMADA;MEIO AMBIENTE;VENTO	13800	12	18/09/2023 16:51:26	CHUI
12525	11	CAM	2023-650372	18/09/2023 11:20:08	20/09/2023 11:05:41	INTERNA;NÃO PROGRAMADA;MEIO AMBIENTE;VENTO	220	1	18/09/2023 11:20:08	CAMAQUA
15984	2	CPN	2023-650398	18/09/2023 11:24:57	18/09/2023 14:17:23	INTERNA;NÃO PROGRAMADA;MEIO AMBIENTE;VENTO	220	1	18/09/2023 11:24:57	CAPAO DA CANOA
12559	161	PAL16	2023-649659	18/09/2023 09:31:37	18/09/2023 13:44:00	INTERNA;NÃO PROGRAMADA;MEIO AMBIENTE;VENTO	220	53	18/09/2023 09:31:37	PORTO ALEGRE
12546	2	MOS	2023-655473	19/09/2023 11:41:32	19/09/2023 15:11:36	INTERNA;NÃO PROGRAMADA;MEIO AMBIENTE;DESCARGA ATMOSFÉRICA	220	12	19/09/2023 11:41:32	MOSTARDAS
15361	8	CGU	2023-654814	19/09/2023 08:45:28	19/09/2023 12:26:48	INTERNA;NÃO PROGRAMADA;MEIO AMBIENTE;DESCARGA ATMOSFÉRICA	13800	15	19/09/2023 08:45:28	PIRATINI
16873	3	TAR	2023-655501	19/09/2023 13:35:24	19/09/2023 17:26:02	INTERNA;NÃO PROGRAMADA;MEIO AMBIENTE;VENTO	220	24	19/09/2023 13:35:24	MAQUINE
12570	2	SAO	2023-651976	18/09/2023 14:38:15	18/09/2023 19:05:44	INTERNA;NÃO PROGRAMADA;MEIO AMBIENTE;ÁRVORE OU VEGETAÇÃO	220	10	18/09/2023 14:38:15	SANTO ANTONIO DA PATRULHA
12524	2	VAS	2023-654112	19/09/2023 07:05:56	19/09/2023 18:30:27	INTERNA;NÃO PROGRAMADA;MEIO AMBIENTE;VENTO	220	1	19/09/2023 07:05:56	SENTINELA DO SUL
16871	143	PAL14	2023-654670	19/09/2023 08:59:39	19/09/2023 11:38:46	INTERNA;NÃO PROGRAMADA;MEIO AMBIENTE;VENTO	13800	16	19/09/2023 08:59:39	VIAMAO
16008	M01	SAS01	2023-654552	18/09/2023 08:17:03	20/09/2023 18:35:00	INTERNA;NÃO PROGRAMADA;MEIO AMBIENTE;DESCARGA ATMOSFÉRICA	220	15	18/09/2023 08:17:03	STA VITORIA DO PALMAR
12542	12	GUA	2023-655702	19/09/2023 12:35:26	20/09/2023 20:31:40	INTERNA;NÃO PROGRAMADA;MEIO AMBIENTE;DESCARGA ATMOSFÉRICA	220	2	19/09/2023 12:35:26	BARRA DO RIBEIRO
15361	8	CGU	2023-655683	19/09/2023 14:18:14	20/09/2023 01:41:25	INTERNA;NÃO PROGRAMADA;MEIO AMBIENTE;DESCARGA ATMOSFÉRICA	220	7	19/09/2023 14:18:14	CANGUCU
16008	2	SVP	2023-654603	19/09/2023 09:03:54	19/09/2023 14:58:41	INTERNA;NÃO PROGRAMADA;MEIO AMBIENTE;VENTO	220	1	19/09/2023 09:03:54	STA VITORIA DO PALMAR
16878	28	VIA 2	2023-649727	18/09/2023 09:51:28	19/09/2023 19:04:33	INTERNA;NÃO PROGRAMADA;MEIO AMBIENTE;VENTO	220	1	18/09/2023 09:51:28	VIAMAO
12546	1	MOS	2023-650420	18/09/2023 11:24:56	21/09/2023 16:46:00	INTERNA;NÃO PROGRAMADA;MEIO AMBIENTE;DESCARGA ATMOSFÉRICA	13800	3	18/09/2023 11:24:56	MOSTARDAS
16893	45	PEL4	2023-652572	18/09/2023 17:15:31	19/09/2023 15:06:43	INTERNA;NÃO PROGRAMADA;MEIO AMBIENTE;VENTO	220	1	18/09/2023 17:15:31	PELOTAS
12576	4	UPME	2023-655323	19/09/2023 12:13:26	27/09/2023 13:30:00	INTERNA;NÃO PROGRAMADA;MEIO AMBIENTE;DESCARGA ATMOSFÉRICA	220	1	19/09/2023 12:13:26	PINHEIRO MACHADO
12524	2	VAS	2023-650455	18/09/2023 11:31:33	20/09/2023 13:07:24	INTERNA;NÃO PROGRAMADA;MEIO AMBIENTE;ÁRVORE OU VEGETAÇÃO	220	1	18/09/2023 11:31:33	SENTINELA DO SUL
15982	11	BAG1	2023-653792	18/09/2023 23:18:08	19/09/2023 18:03:47	INTERNA;NÃO PROGRAMADA;MEIO AMBIENTE;VENTO	220	1	18/09/2023 23:18:08	BAGE
16867	3	CSN	2023-653591	18/09/2023 21:15:55	19/09/2023 14:46:56	INTERNA;NÃO PROGRAMADA;MEIO AMBIENTE;VENTO	220	1	18/09/2023 21:15:55	RIO GRANDE
16878	22	VIA 2	2023-655714	19/09/2023 14:38:09	20/09/2023 10:50:05	INTERNA;NÃO PROGRAMADA;MEIO AMBIENTE;VENTO	220	1	19/09/2023 14:38:09	VIAMAO
16877	1311	PAL13	2023-652166	18/09/2023 16:04:09	19/09/2023 15:13:15	INTERNA;NÃO PROGRAMADA;MEIO AMBIENTE;VENTO	220	1	18/09/2023 16:04:09	PORTO ALEGRE
12524	2	VAS	2023-654803	18/09/2023 13:21:41	21/09/2023 17:30:00	INTERNA;NÃO PROGRAMADA;MEIO AMBIENTE;ÁRVORE OU VEGETAÇÃO	13800	2	18/09/2023 07:48:01	CERRO GRANDE DO SUL
16868	14	RGR1	2023-651908	18/09/2023 15:22:21	19/09/2023 14:40:57	INTERNA;NÃO PROGRAMADA;MEIO AMBIENTE;VENTO	220	1	18/09/2023 15:22:21	RIO GRANDE
12542	12	GUA	2023-653567	19/09/2023 14:44:52	19/09/2023 14:52:10	INTERNA;NÃO PROGRAMADA;MEIO AMBIENTE;DESCARGA ATMOSFÉRICA	220	14	18/09/2023 21:06:12	MARIANA PIMENTEL
16877	133	PAL13	2023-652739	18/09/2023 17:45:33	19/09/2023 16:01:35	INTERNA;NÃO PROGRAMADA;MEIO AMBIENTE;EROSÃO	220	1	18/09/2023 17:45:33	PORTO ALEGRE
16870	91	PAL9	2023-651387	18/09/2023 14:00:47	20/09/2023 09:10:39	INTERNA;NÃO PROGRAMADA;MEIO AMBIENTE;QUEIMA OU INCÊNDIO	220	1	18/09/2023 14:00:47	PORTO ALEGRE
15361	6	CGU	2023-651478	18/09/2023 13:09:43	19/09/2023 16:09:25	INTERNA;NÃO PROGRAMADA;MEIO AMBIENTE;DESCARGA ATMOSFÉRICA	220	4	18/09/2023 13:09:43	PIRATINI
16878	28	VIA 2	2023-652589	18/09/2023 17:20:56	19/09/2023 19:19:31	INTERNA;NÃO PROGRAMADA;MEIO AMBIENTE;VENTO	220	1	18/09/2023 17:20:56	VIAMAO



RELATÓRIO DE INTERRUÇÃO EM SITUAÇÃO DE EMERGÊNCIA ISE 14.2023 – CEEE EQTL



12524	2	VAS	2023-657412	19/09/2023 07:57:39	20/09/2023 13:25:00	INTERNA;NÃO PROGRAMADA;MEIO AMBIENTE;DESCARGA ATMOSFÉRICA	220	2	19/09/2023 07:57:39	BARAO DO TRIUNFO
16893	04	MRE	2023-655354	19/09/2023 12:27:15	20/09/2023 09:57:14	INTERNA;NÃO PROGRAMADA;MEIO AMBIENTE;VENTO	220	1	19/09/2023 12:27:15	PELOTAS
15983	21	BAG2	2023-654765	19/09/2023 09:40:30	20/09/2023 17:00:12	INTERNA;NÃO PROGRAMADA;MEIO AMBIENTE;DESCARGA ATMOSFÉRICA	220	1	19/09/2023 09:40:30	LAVRAS DO SUL
16880	67	PAL6	2023-650449	18/09/2023 11:31:38	19/09/2023 04:49:32	INTERNA;NÃO PROGRAMADA;MEIO AMBIENTE;ÁRVORE OU VEGETAÇÃO	220	1	18/09/2023 11:31:38	PORTO ALEGRE
16864	01512	PAL15	2023-653582	18/09/2023 21:08:36	19/09/2023 14:29:14	INTERNA;NÃO PROGRAMADA;MEIO AMBIENTE;EROSÃO	220	1	18/09/2023 21:08:36	PORTO ALEGRE
15978	6	ATL	2023-650243	18/09/2023 11:02:39	18/09/2023 19:23:07	INTERNA;NÃO PROGRAMADA;MEIO AMBIENTE;VENTO	220	1	18/09/2023 11:02:39	CAPAO DA CANOA
12524	1	VAS	2023-656258	19/09/2023 15:27:05	19/09/2023 17:46:38	INTERNA;NÃO PROGRAMADA;MEIO AMBIENTE;DESCARGA ATMOSFÉRICA	220	4	19/09/2023 15:27:05	SERTAO SANTANA
16892	123	PAL12	2023-650485	18/09/2023 11:34:52	20/09/2023 14:34:53	INTERNA;NÃO PROGRAMADA;MEIO AMBIENTE;VENTO	220	1	18/09/2023 11:34:52	PORTO ALEGRE
16876	88	PAL8	2023-651192	18/09/2023 13:19:57	19/09/2023 20:32:44	INTERNA;NÃO PROGRAMADA;MEIO AMBIENTE;VENTO	220	1	18/09/2023 13:19:57	PORTO ALEGRE
12576	4	UPME	2023-651858	18/09/2023 15:18:05	19/09/2023 10:10:20	INTERNA;NÃO PROGRAMADA;MEIO AMBIENTE;VENTO	220	1	18/09/2023 15:18:05	PINHEIRO MACHADO
16869	107	PEL1	2023-648672	18/09/2023 00:14:42	18/09/2023 15:24:33	INTERNA;NÃO PROGRAMADA;MEIO AMBIENTE;VENTO	220	1	18/09/2023 00:14:42	PELOTAS
16886	35	RGR3	2023-650359	18/09/2023 11:19:13	18/09/2023 19:34:55	INTERNA;NÃO PROGRAMADA;MEIO AMBIENTE;DESCARGA ATMOSFÉRICA	220	7	18/09/2023 11:19:13	SAO JOSE DO NORTE
16872	4	QUI	2023-656640	19/09/2023 20:05:52	22/09/2023 11:32:50	INTERNA;NÃO PROGRAMADA;MEIO AMBIENTE;DESCARGA ATMOSFÉRICA	220	2	19/09/2023 20:05:52	RIO GRANDE
16893	36	PEL3	2023-656177	19/09/2023 16:42:11	21/09/2023 17:32:34	INTERNA;NÃO PROGRAMADA;MEIO AMBIENTE;VENTO	220	1	19/09/2023 16:42:11	PELOTAS
12574	6	TOR	2023-655290	19/09/2023 12:03:05	19/09/2023 17:48:14	INTERNA;NÃO PROGRAMADA;MEIO AMBIENTE;VENTO	220	1	19/09/2023 12:03:05	MAMPITUBA
16893	04	MRE	2023-655485	19/09/2023 12:10:05	20/09/2023 11:35:18	INTERNA;NÃO PROGRAMADA;MEIO AMBIENTE;DESCARGA ATMOSFÉRICA	220	2	19/09/2023 12:10:05	MORRO REDONDO
16862	00210	ALV02	2023-651514	18/09/2023 14:19:11	19/09/2023 12:50:02	INTERNA;NÃO PROGRAMADA;MEIO AMBIENTE;VENTO	220	1	18/09/2023 14:19:11	ALVORADA
16867	1	CSN	2023-656565	19/09/2023 11:09:34	20/09/2023 09:58:49	INTERNA;NÃO PROGRAMADA;MEIO AMBIENTE;VENTO	220	1	19/09/2023 11:09:34	RIO GRANDE
12575	9	TRA	2023-652725	18/09/2023 17:43:14	19/09/2023 10:51:34	INTERNA;NÃO PROGRAMADA;MEIO AMBIENTE;VENTO	220	1	18/09/2023 17:43:14	TRAMANDAI
16869	103	PEL1	2023-655044	19/09/2023 10:50:10	19/09/2023 16:28:46	INTERNA;NÃO PROGRAMADA;MEIO AMBIENTE;DESCARGA ATMOSFÉRICA	220	1	19/09/2023 10:50:10	PELOTAS
16884	8	MDE	2023-650828	18/09/2023 12:28:26	19/09/2023 15:16:09	INTERNA;NÃO PROGRAMADA;MEIO AMBIENTE;ÁRVORE OU VEGETAÇÃO	220	1	18/09/2023 12:28:26	PORTO ALEGRE
12575	9	TRA	2023-656064	19/09/2023 16:03:27	19/09/2023 17:53:33	INTERNA;NÃO PROGRAMADA;MEIO AMBIENTE;VENTO	220	1	19/09/2023 16:03:27	TRAMANDAI
16864	01503	PAL15	2023-649261	18/09/2023 08:30:11	19/09/2023 12:12:18	INTERNA;NÃO PROGRAMADA;MEIO AMBIENTE;VENTO	220	1	18/09/2023 08:30:11	PORTO ALEGRE
12576	2	UPME	2023-649977	18/09/2023 10:21:24	19/09/2023 14:00:28	INTERNA;NÃO PROGRAMADA;MEIO AMBIENTE;VENTO	220	1	18/09/2023 10:21:24	PINHEIRO MACHADO
16890	12	VIA 1	2023-653368	18/09/2023 20:10:30	19/09/2023 18:45:00	INTERNA;NÃO PROGRAMADA;MEIO AMBIENTE;DESCARGA ATMOSFÉRICA	220	1	18/09/2023 20:10:30	VIAMAO
16886	35	RGR3	2023-655708	19/09/2023 14:32:11	19/09/2023 21:19:02	INTERNA;NÃO PROGRAMADA;MEIO AMBIENTE;DESCARGA ATMOSFÉRICA	220	6	19/09/2023 14:32:11	SAO JOSE DO NORTE
16869	110	PEL1	2023-654586	19/09/2023 08:56:55	19/09/2023 14:10:45	INTERNA;NÃO PROGRAMADA;MEIO AMBIENTE;VENTO	220	1	19/09/2023 08:56:55	PELOTAS
16888	211	RGR2	2023-656050	19/09/2023 15:56:54	21/09/2023 11:29:35	INTERNA;NÃO PROGRAMADA;MEIO AMBIENTE;QUEIMA OU INCÊNDIO	220	1	19/09/2023 15:56:54	RIO GRANDE
12539	10	DPE	2023-651386	18/09/2023 14:00:27	20/09/2023 16:45:49	INTERNA;NÃO PROGRAMADA;MEIO AMBIENTE;VENTO	220	1	18/09/2023 14:00:27	DOM PEDRITO
16864	01515	PAL15	2023-654393	19/09/2023 08:23:35	20/09/2023 15:59:47	INTERNA;NÃO PROGRAMADA;MEIO AMBIENTE;EROSÃO	220	1	19/09/2023 08:23:35	PORTO ALEGRE
16893	04	MRE	2023-655257	19/09/2023 11:46:41	20/09/2023 11:50:00	INTERNA;NÃO PROGRAMADA;MEIO AMBIENTE;VENTO	220	1	19/09/2023 11:46:41	MORRO REDONDO
16873	4	TAR	2023-654671	19/09/2023 09:16:48	19/09/2023 18:49:36	INTERNA;NÃO PROGRAMADA;MEIO AMBIENTE;VENTO	220	1	19/09/2023 09:16:48	TRES FORQUILHAS
16875	11	PAL1	2023-655757	19/09/2023 14:50:21	20/09/2023 10:34:02	INTERNA;NÃO PROGRAMADA;MEIO AMBIENTE;VENTO	220	1	19/09/2023 14:50:21	PORTO ALEGRE
16869	108	PEL1	2023-648796	18/09/2023 05:34:09	18/09/2023 14:56:53	INTERNA;NÃO PROGRAMADA;MEIO AMBIENTE;VENTO	220	1	18/09/2023 05:34:09	PELOTAS
16880	1212	PAL12	2023-655350	19/09/2023 12:25:31	20/09/2023 17:06:33	INTERNA;NÃO PROGRAMADA;MEIO AMBIENTE;VENTO	220	1	19/09/2023 12:25:31	PORTO ALEGRE
16869	108	PEL1	2023-650324	18/09/2023 11:13:33	18/09/2023 17:04:57	INTERNA;NÃO PROGRAMADA;MEIO AMBIENTE;VENTO	220	1	18/09/2023 11:13:33	PELOTAS
16890	16	VIA 1	2023-655190	19/09/2023 11:28:38	21/09/2023 09:00:42	INTERNA;NÃO PROGRAMADA;MEIO AMBIENTE;ÁRVORE OU VEGETAÇÃO	220	1	19/09/2023 11:28:38	VIAMAO
12576	4	UPME	2023-650164	18/09/2023 10:45:21	19/09/2023 11:53:13	INTERNA;NÃO PROGRAMADA;MEIO AMBIENTE;DESCARGA ATMOSFÉRICA	220	1	18/09/2023 10:45:21	PINHEIRO MACHADO
12575	9	TRA	2023-656782	19/09/2023 21:26:36	20/09/2023 10:51:23	INTERNA;NÃO PROGRAMADA;MEIO AMBIENTE;VENTO	220	1	19/09/2023 21:26:36	TRAMANDAI

12571	5	SLO	2023-654643	19/09/2023 09:11:16	19/09/2023 19:16:51	INTERNA;NÃO PROGRAMADA;MEIO AMBIENTE;DESCARGA ATMOSFÉRICA	220	1	19/09/2023 09:11:16	TURUCU
15982	15	BAG1	2023-654866	19/09/2023 10:07:32	19/09/2023 16:17:44	INTERNA;NÃO PROGRAMADA;MEIO AMBIENTE;VENTO	220	1	19/09/2023 10:07:32	BAGE
12524	5	VAS	2023-656607	19/09/2023 19:52:37	20/09/2023 12:07:51	INTERNA;NÃO PROGRAMADA;MEIO AMBIENTE;VENTO	220	1	19/09/2023 19:52:37	BARRA DO RIBEIRO
16890	15	VIA 1	2023-649979	18/09/2023 10:20:11	19/09/2023 20:36:31	INTERNA;NÃO PROGRAMADA;MEIO AMBIENTE;VENTO	220	1	18/09/2023 10:20:11	VIA MAO
15984	1	ATL	2023-649487	18/09/2023 09:11:55	19/09/2023 11:16:43	INTERNA;NÃO PROGRAMADA;MEIO AMBIENTE;VENTO	220	1	18/09/2023 09:11:55	CAPAO DA CANOA
15984	1	ATL	2023-656424	19/09/2023 18:37:56	20/09/2023 00:56:06	INTERNA;NÃO PROGRAMADA;MEIO AMBIENTE;VENTO	220	1	19/09/2023 18:37:56	CAPAO DA CANOA
15362	46	PAL04	2023-656251	19/09/2023 17:18:30	20/09/2023 10:43:14	INTERNA;NÃO PROGRAMADA;MEIO AMBIENTE;VENTO	220	1	19/09/2023 17:18:30	PORTO ALEGRE
12575	7	TRA	2023-653786	18/09/2023 23:13:03	19/09/2023 08:27:07	INTERNA;NÃO PROGRAMADA;MEIO AMBIENTE;VENTO	220	1	18/09/2023 23:13:03	IMBE
16008	6	SVP	2023-654851	19/09/2023 10:03:12	21/09/2023 12:29:41	INTERNA;NÃO PROGRAMADA;MEIO AMBIENTE;VENTO	220	1	19/09/2023 10:03:12	STA VITORIA DO PALMAR
16008	1	SVP	2023-656322	19/09/2023 17:49:08	20/09/2023 12:25:54	INTERNA;NÃO PROGRAMADA;MEIO AMBIENTE;VENTO	220	1	19/09/2023 17:49:08	STA VITORIA DO PALMAR
15981	2	ATS	2023-654101	19/09/2023 07:02:03	19/09/2023 14:11:15	INTERNA;NÃO PROGRAMADA;MEIO AMBIENTE;VENTO	220	1	19/09/2023 07:02:03	OSORIO
15982	15	BAG1	2023-654088	19/09/2023 06:55:36	19/09/2023 17:52:13	INTERNA;NÃO PROGRAMADA;MEIO AMBIENTE;VENTO	220	1	19/09/2023 06:55:36	BAGE
16877	133	PAL13	2023-653105	18/09/2023 19:10:24	19/09/2023 14:08:17	INTERNA;NÃO PROGRAMADA;MEIO AMBIENTE;VENTO	220	1	18/09/2023 19:10:24	PORTO ALEGRE
16893	04	MRE	2023-652635	18/09/2023 17:26:20	20/09/2023 16:31:56	INTERNA;NÃO PROGRAMADA;MEIO AMBIENTE;VENTO	220	1	18/09/2023 17:26:20	PELOTAS
16869	107	PEL1	2023-653013	18/09/2023 18:46:50	19/09/2023 00:32:16	INTERNA;NÃO PROGRAMADA;MEIO AMBIENTE;VENTO	220	1	18/09/2023 18:46:50	PELOTAS
16865	511	PEL5	2023-654946	19/09/2023 10:27:11	19/09/2023 11:32:48	INTERNA;NÃO PROGRAMADA;MEIO AMBIENTE;VENTO	220	1	19/09/2023 10:27:11	PELOTAS
16873	3	TAR	2023-650704	18/09/2023 12:05:56	18/09/2023 12:42:48	INTERNA;NÃO PROGRAMADA;MEIO AMBIENTE;VENTO	23000	4473	18/09/2023 12:05:56	TERRA DE AREIA
12525	14	CAM	2023-655793	19/09/2023 15:02:16	19/09/2023 15:49:17	INTERNA;NÃO PROGRAMADA;MEIO AMBIENTE;DESCARGA ATMOSFÉRICA	13800	884	19/09/2023 15:02:16	CAMAQUA
16893	38	PEL3	2023-649984	18/09/2023 08:12:23	18/09/2023 10:42:31	INTERNA;NÃO PROGRAMADA;MEIO AMBIENTE;DESCARGA ATMOSFÉRICA	13800	1151	18/09/2023 08:12:23	PELOTAS
16873	4	TAR	2023-651047	18/09/2023 17:17:13	18/09/2023 18:48:41	INTERNA;NÃO PROGRAMADA;MEIO AMBIENTE;VENTO	13800	2563	18/09/2023 13:12:37	TERRA DE AREIA
12542	13	GUA	2023-654848	19/09/2023 10:03:08	21/09/2023 16:10:43	INTERNA;NÃO PROGRAMADA;MEIO AMBIENTE;DESCARGA ATMOSFÉRICA	220	68	19/09/2023 10:03:08	GUAÍBA
16873	5	TAR	2023-650704	18/09/2023 12:05:56	18/09/2023 12:52:23	INTERNA;NÃO PROGRAMADA;MEIO AMBIENTE;VENTO	23000	6787	18/09/2023 12:05:56	TERRA DE AREIA
16894	2	AGR	2023-648825	18/09/2023 06:00:52	18/09/2023 12:10:49	INTERNA;NÃO PROGRAMADA;MEIO AMBIENTE;VENTO	13800	3648	18/09/2023 06:00:52	ARROIO GRANDE
16877	1313	PAL13	2023-648763	20/09/2023 03:51:00	20/09/2023 03:55:55	INTERNA;NÃO PROGRAMADA;MEIO AMBIENTE;VENTO	13800	1546	19/09/2023 23:00:00	PORTO ALEGRE
12559	161	PAL16	2023-650097	18/09/2023 09:55:17	18/09/2023 13:19:35	INTERNA;NÃO PROGRAMADA;MEIO AMBIENTE;VENTO	220	94	18/09/2023 09:55:17	PORTO ALEGRE
12559	161	PAL16	2023-649659	18/09/2023 09:31:37	18/09/2023 13:00:00	INTERNA;NÃO PROGRAMADA;MEIO AMBIENTE;VENTO	220	65	18/09/2023 09:31:37	PORTO ALEGRE
16873	4	TAR	2023-654127	19/09/2023 00:34:31	19/09/2023 15:42:42	INTERNA;NÃO PROGRAMADA;MEIO AMBIENTE;VENTO	13800	105	19/09/2023 00:34:31	TRES FORQUILHAS
12574	6	TOR	2023-650301	18/09/2023 11:11:01	18/09/2023 20:55:00	INTERNA;NÃO PROGRAMADA;MEIO AMBIENTE;ÁRVORE OU VEGETAÇÃO	13800	650	18/09/2023 11:11:01	MAMPITUBA
16863	712	PAL7	2023-654827	19/09/2023 08:42:31	19/09/2023 15:07:00	INTERNA;NÃO PROGRAMADA;MEIO AMBIENTE;DESCARGA ATMOSFÉRICA	13800	53	19/09/2023 08:42:31	PORTO ALEGRE
15978	2	ATL	2023-651546	18/09/2023 13:29:20	18/09/2023 16:50:00	INTERNA;NÃO PROGRAMADA;MEIO AMBIENTE;VENTO	220	35	18/09/2023 13:29:20	CAPAO DA CANOA
16894	2	AGR	2023-654577	19/09/2023 08:53:26	20/09/2023 08:56:23	INTERNA;NÃO PROGRAMADA;MEIO AMBIENTE;DESCARGA ATMOSFÉRICA	13800	282	19/09/2023 08:53:26	HERVAL
16893	35	PEL3	2023-656268	19/09/2023 14:27:05	21/09/2023 15:21:00	INTERNA;NÃO PROGRAMADA;MEIO AMBIENTE;VENTO	220	8	19/09/2023 14:27:05	CERRITO
16008	6	SVP	2023-655029	19/09/2023 10:48:08	19/09/2023 23:56:56	INTERNA;NÃO PROGRAMADA;MEIO AMBIENTE;VENTO	220	197	19/09/2023 10:48:08	STA VITORIA DO PALMAR
16883	212	PEL2	2023-648774	18/09/2023 05:26:50	18/09/2023 05:47:07	INTERNA;NÃO PROGRAMADA;MEIO AMBIENTE;VENTO	13800	25	18/09/2023 05:05:08	PELOTAS
12524	2	VAS	2023-654803	18/09/2023 13:21:41	19/09/2023 15:00:00	INTERNA;NÃO PROGRAMADA;MEIO AMBIENTE;ÁRVORE OU VEGETAÇÃO	13800	111	18/09/2023 07:48:01	CERRO GRANDE DO SUL
12547	2	PMR	2023-651999	18/09/2023 15:35:04	19/09/2023 20:25:00	INTERNA;NÃO PROGRAMADA;MEIO AMBIENTE;VENTO	13800	11	18/09/2023 15:35:04	PALMARES DO SUL
12525	02	DFE	2023-654209	19/09/2023 07:23:41	19/09/2023 09:52:24	INTERNA;NÃO PROGRAMADA;MEIO AMBIENTE;DESCARGA ATMOSFÉRICA	13800	120	19/09/2023 07:23:41	CAMAQUA
12524	4	VAS	2023-649002	18/09/2023 07:45:36	19/09/2023 17:40:00	INTERNA;NÃO PROGRAMADA;MEIO AMBIENTE;VENTO	13800	12	18/09/2023 07:45:36	SENTINELA DO SUL
12525	14	CAM	2023-653655	18/09/2023 21:39:26	19/09/2023 02:10:43	INTERNA;NÃO PROGRAMADA;MEIO AMBIENTE;DESCARGA ATMOSFÉRICA	220	84	18/09/2023 21:39:26	CAMAQUA

RELATÓRIO DE INTERRUÇÃO EM SITUAÇÃO DE EMERGÊNCIA ISE 14.2023 – CEEE EQTL



16882	14	OSO1	2023-653755	18/09/2023 22:45:43	19/09/2023 00:02:53	INTERNA;NÃO PROGRAMADA;MEIO AMBIENTE;VENTO	13800	16	18/09/2023 22:45:43	OSORIO
15983	21	BAG2	2023-654626	19/09/2023 07:08:30	19/09/2023 16:20:42	INTERNA;NÃO PROGRAMADA;MEIO AMBIENTE;DESCARGA ATMOSFÉRICA	13800	59	19/09/2023 07:08:30	LAVRAS DO SUL
16867	2	CSN	2023-656083	19/09/2023 16:10:01	19/09/2023 18:48:11	INTERNA;NÃO PROGRAMADA;MEIO AMBIENTE;VENTO	220	78	19/09/2023 16:10:01	RIO GRANDE
16889	08	RIN	2023-653372	18/09/2023 18:46:24	18/09/2023 22:20:24	INTERNA;NÃO PROGRAMADA;MEIO AMBIENTE;DESCARGA ATMOSFÉRICA	220	35	18/09/2023 18:46:24	PORTO ALEGRE
16872	6	QUI	2023-656638	19/09/2023 20:04:41	20/09/2023 00:36:02	INTERNA;NÃO PROGRAMADA;MEIO AMBIENTE;VENTO	220	93	19/09/2023 20:04:41	RIO GRANDE
16866	01	DFE	2023-656178	19/09/2023 16:21:45	19/09/2023 22:58:00	INTERNA;NÃO PROGRAMADA;MEIO AMBIENTE;ÁRVORE OU VEGETAÇÃO	13800	33	19/09/2023 16:21:45	SAO JERONIMO
12532	21	CAM2	2023-648870	18/09/2023 05:58:33	18/09/2023 08:43:11	INTERNA;NÃO PROGRAMADA;MEIO AMBIENTE;DESCARGA ATMOSFÉRICA	13800	21	18/09/2023 05:58:33	CAMAQUA
12525	11	CAM	2023-654642	19/09/2023 06:36:12	19/09/2023 15:00:44	INTERNA;NÃO PROGRAMADA;MEIO AMBIENTE;DESCARGA ATMOSFÉRICA	13800	40	19/09/2023 06:36:12	DOM FELICIANO
16882	15	OSO1	2023-655908	19/09/2023 15:29:41	20/09/2023 00:13:06	INTERNA;NÃO PROGRAMADA;MEIO AMBIENTE;ÁRVORE OU VEGETAÇÃO	13800	2	19/09/2023 15:29:41	MAQUINE
12543	5	JGR	2023-649336	18/09/2023 07:21:32	19/09/2023 19:29:10	INTERNA;NÃO PROGRAMADA;MEIO AMBIENTE;VENTO	13800	38	18/09/2023 07:21:32	JAGUARAO
12570	1	SAO	2023-656984	19/09/2023 23:37:36	20/09/2023 09:53:37	INTERNA;NÃO PROGRAMADA;MEIO AMBIENTE;ÁRVORE OU VEGETAÇÃO	13800	28	19/09/2023 23:37:36	SANTO ANTONIO DA PATRULHA
15978	2	ATL	2023-654343	19/09/2023 08:10:28	19/09/2023 12:29:46	INTERNA;NÃO PROGRAMADA;MEIO AMBIENTE;VENTO	220	1	19/09/2023 08:10:28	CAPAO DA CANOA
12542	11	GUA	2023-652722	18/09/2023 17:43:57	18/09/2023 19:11:18	INTERNA;NÃO PROGRAMADA;MEIO AMBIENTE;DESCARGA ATMOSFÉRICA	220	9	18/09/2023 17:43:57	GUAÍBA
16886	36	RGR3	2023-650611	18/09/2023 10:54:42	19/09/2023 18:50:00	INTERNA;NÃO PROGRAMADA;MEIO AMBIENTE;DESCARGA ATMOSFÉRICA	220	18	18/09/2023 10:54:42	RIO GRANDE
16883	105	PEL1	2023-652654	18/09/2023 17:32:34	19/09/2023 09:52:42	INTERNA;NÃO PROGRAMADA;MEIO AMBIENTE;VENTO	220	1	18/09/2023 17:32:34	PELOTAS
16894	2	AGR	2023-653752	18/09/2023 17:39:26	20/09/2023 11:33:10	INTERNA;NÃO PROGRAMADA;MEIO AMBIENTE;DESCARGA ATMOSFÉRICA	220	1	18/09/2023 17:39:26	JAGUARAO
16877	1311	PAL13	2023-650483	18/09/2023 11:36:12	19/09/2023 11:46:52	INTERNA;NÃO PROGRAMADA;MEIO AMBIENTE;VENTO	220	1	18/09/2023 11:36:12	PORTO ALEGRE
15361	6	CGU	2023-651580	18/09/2023 12:04:33	21/09/2023 18:50:00	INTERNA;NÃO PROGRAMADA;MEIO AMBIENTE;DESCARGA ATMOSFÉRICA	220	7	18/09/2023 12:04:33	PIRATINI
12571	4	SLO	2023-655979	19/09/2023 15:39:02	25/09/2023 10:31:33	INTERNA;NÃO PROGRAMADA;MEIO AMBIENTE;VENTO	220	1	19/09/2023 15:39:02	SAO LOURENCO DO SUL
15361	FICT	AES 3	2023-649036	18/09/2023 07:53:02	22/09/2023 00:05:07	INTERNA;NÃO PROGRAMADA;MEIO AMBIENTE;DESCARGA ATMOSFÉRICA	13800	4	18/09/2023 07:53:02	ENCRUZILHADA DO SUL
16864	01513	PAL15	2023-656523	19/09/2023 19:12:45	20/09/2023 16:32:10	INTERNA;NÃO PROGRAMADA;MEIO AMBIENTE;VENTO	220	1	19/09/2023 19:12:45	PORTO ALEGRE
16869	107	PEL1	2023-650145	18/09/2023 10:44:40	18/09/2023 17:14:38	INTERNA;NÃO PROGRAMADA;MEIO AMBIENTE;VENTO	220	1	18/09/2023 10:44:40	PELOTAS
16894	3	POS	2023-653209	20/09/2023 08:58:41	21/09/2023 12:35:54	INTERNA;NÃO PROGRAMADA;MEIO AMBIENTE;VENTO	13800	8	18/09/2023 19:30:49	ARROIO GRANDE
16866	2	ARE	2023-651742	18/09/2023 14:41:50	19/09/2023 08:39:25	INTERNA;NÃO PROGRAMADA;MEIO AMBIENTE;DESCARGA ATMOSFÉRICA	13800	3	18/09/2023 14:41:50	SAO JERONIMO
15985	2	CHA2	2023-649680	18/09/2023 09:44:38	20/09/2023 08:31:17	INTERNA;NÃO PROGRAMADA;MEIO AMBIENTE;ÁRVORE OU VEGETAÇÃO	220	1	18/09/2023 09:44:38	CHARQUEADAS
16893	31	PEL3	2023-656380	19/09/2023 18:14:48	20/09/2023 09:15:19	INTERNA;NÃO PROGRAMADA;MEIO AMBIENTE;VENTO	220	1	19/09/2023 18:14:48	PELOTAS
16867	4	CSN	2023-653570	18/09/2023 21:05:15	19/09/2023 12:36:56	INTERNA;NÃO PROGRAMADA;MEIO AMBIENTE;VENTO	220	1	18/09/2023 21:05:15	RIO GRANDE
16879	2	ALV	2023-653396	18/09/2023 20:14:36	19/09/2023 11:00:50	INTERNA;NÃO PROGRAMADA;MEIO AMBIENTE;VENTO	220	1	18/09/2023 20:14:36	ALVORADA
16888	213	RGR2	2023-651990	18/09/2023 15:35:04	18/09/2023 16:47:55	INTERNA;NÃO PROGRAMADA;MEIO AMBIENTE;VENTO	220	1	18/09/2023 15:35:04	RIO GRANDE
15983	21	BAG2	2023-673142	19/09/2023 14:05:30	25/09/2023 17:53:26	INTERNA;NÃO PROGRAMADA;MEIO AMBIENTE;DESCARGA ATMOSFÉRICA	13800	19	19/09/2023 14:05:30	LAVRAS DO SUL
16878	26	VIA 2	2023-649020	18/09/2023 07:51:21	18/09/2023 16:34:24	INTERNA;NÃO PROGRAMADA;MEIO AMBIENTE;VENTO	220	1	18/09/2023 07:51:21	ALVORADA
16864	01513	PAL15	2023-653772	18/09/2023 23:03:03	20/09/2023 16:16:03	INTERNA;NÃO PROGRAMADA;MEIO AMBIENTE;VENTO	220	1	18/09/2023 23:03:03	PORTO ALEGRE
16008	4	SVP	2023-648973	18/09/2023 07:28:10	18/09/2023 17:27:07	INTERNA;NÃO PROGRAMADA;MEIO AMBIENTE;VENTO	13800	20	18/09/2023 07:28:10	STA VITORIA DO PALMAR
12570	3	SAO	2023-656805	19/09/2023 21:55:02	20/09/2023 09:36:19	INTERNA;NÃO PROGRAMADA;MEIO AMBIENTE;VENTO	220	1	19/09/2023 21:55:02	SANTO ANTONIO DA PATRULHA
16872	3	QUI	2023-650524	18/09/2023 11:42:56	18/09/2023 21:35:02	INTERNA;NÃO PROGRAMADA;MEIO AMBIENTE;VENTO	13800	3	18/09/2023 11:42:56	RIO GRANDE
16892	123	PAL12	2023-656315	19/09/2023 17:44:36	20/09/2023 16:19:31	INTERNA;NÃO PROGRAMADA;MEIO AMBIENTE;VENTO	220	1	19/09/2023 17:44:36	PORTO ALEGRE
16874	212	PAL2	2023-652137	18/09/2023 15:57:55	19/09/2023 14:00:24	INTERNA;NÃO PROGRAMADA;MEIO AMBIENTE;VENTO	220	1	18/09/2023 15:57:55	PORTO ALEGRE
16885	311	PAL3	2023-649055	18/09/2023 07:55:38	20/09/2023 11:41:41	INTERNA;NÃO PROGRAMADA;MEIO AMBIENTE;VENTO	220	1	18/09/2023 07:55:38	PORTO ALEGRE
16890	03	ACL	2023-657525	19/09/2023 11:40:04	20/09/2023 12:45:20	INTERNA;NÃO PROGRAMADA;MEIO AMBIENTE;VENTO	13800	3	19/09/2023 11:40:04	VIAMAO

12571	4	SLO	2023-654787	19/09/2023 09:47:09	21/09/2023 13:24:55	INTERNA;NÃO PROGRAMADA;MEIO AMBIENTE;VENTO	220	3	19/09/2023 09:47:09	SAO LOURENCO DO SUL
16889	10	RIN	2023-655471	19/09/2023 13:23:15	19/09/2023 17:12:17	INTERNA;NÃO PROGRAMADA;MEIO AMBIENTE;DESCARGA ATMOSFÉRICA	220	1	19/09/2023 13:23:15	PORTO ALEGRE
16871	143	PAL14	2023-652001	18/09/2023 15:39:04	20/09/2023 12:16:01	INTERNA;NÃO PROGRAMADA;MEIO AMBIENTE;ÁRVORE OU VEGETAÇÃO	220	1	18/09/2023 15:39:04	PORTO ALEGRE
16890	04	ACL	2023-655760	19/09/2023 14:49:51	20/09/2023 13:33:11	INTERNA;NÃO PROGRAMADA;MEIO AMBIENTE;VENTO	220	1	19/09/2023 14:49:51	VIAMAO
15361	5	UPME	2023-652239	18/09/2023 16:18:00	19/09/2023 19:22:15	INTERNA;NÃO PROGRAMADA;MEIO AMBIENTE;DESCARGA ATMOSFÉRICA	220	1	18/09/2023 16:18:00	PIRATINI
12525	02	DFE	2023-653465	18/09/2023 20:29:15	19/09/2023 11:09:54	INTERNA;NÃO PROGRAMADA;MEIO AMBIENTE;ÁRVORE OU VEGETAÇÃO	220	2	18/09/2023 20:29:15	CHUVISCA
16867	3	CSN	2023-649665	18/09/2023 09:42:38	18/09/2023 15:19:20	INTERNA;NÃO PROGRAMADA;MEIO AMBIENTE;VENTO	220	1	18/09/2023 09:42:38	RIO GRANDE
15983	21	BAG2	2023-676107	19/09/2023 10:52:48	25/09/2023 18:46:01	INTERNA;NÃO PROGRAMADA;MEIO AMBIENTE;DESCARGA ATMOSFÉRICA	220	5	19/09/2023 10:52:48	LAVRAS DO SUL
12542	12	GUA	2023-653567	18/09/2023 21:06:12	19/09/2023 04:36:38	INTERNA;NÃO PROGRAMADA;MEIO AMBIENTE;DESCARGA ATMOSFÉRICA	220	3	18/09/2023 21:06:12	MARIANA PIMENTEL
16862	00205	ALV02	2023-654428	19/09/2023 08:29:18	19/09/2023 11:52:38	INTERNA;NÃO PROGRAMADA;MEIO AMBIENTE;VENTO	220	1	19/09/2023 08:29:18	ALVORADA
16873	1	TAR	2023-653850	19/09/2023 00:16:26	20/09/2023 10:52:40	INTERNA;NÃO PROGRAMADA;MEIO AMBIENTE;VENTO	220	1	19/09/2023 00:16:26	TERRA DE AREIA
12532	22	CAM2	2023-650844	18/09/2023 10:57:47	19/09/2023 17:15:00	INTERNA;NÃO PROGRAMADA;MEIO AMBIENTE;VENTO	220	3	18/09/2023 10:57:47	TAPES
16893	44	PEL4	2023-650579	18/09/2023 11:53:16	20/09/2023 11:03:44	INTERNA;NÃO PROGRAMADA;MEIO AMBIENTE;ÁRVORE OU VEGETAÇÃO	220	1	18/09/2023 11:53:16	PELOTAS
16893	46	PEL4	2023-656086	19/09/2023 16:13:58	20/09/2023 12:19:31	INTERNA;NÃO PROGRAMADA;MEIO AMBIENTE;VENTO	220	1	19/09/2023 16:13:58	PELOTAS
12525	17	CAM	2023-648886	18/09/2023 06:41:18	19/09/2023 15:59:38	INTERNA;NÃO PROGRAMADA;MEIO AMBIENTE;VENTO	220	1	18/09/2023 06:41:18	CAMAQUA
15983	22	BAG2	2023-656348	19/09/2023 17:54:17	20/09/2023 19:57:35	INTERNA;NÃO PROGRAMADA;MEIO AMBIENTE;VENTO	220	1	19/09/2023 17:54:17	LAVRAS DO SUL
12559	161	PAL16	2023-650957	18/09/2023 12:46:19	19/09/2023 12:02:12	INTERNA;NÃO PROGRAMADA;MEIO AMBIENTE;VENTO	220	1	18/09/2023 12:46:19	PORTO ALEGRE
15985	2	CHA2	2023-649957	18/09/2023 10:16:14	20/09/2023 09:12:09	INTERNA;NÃO PROGRAMADA;MEIO AMBIENTE;VENTO	220	1	18/09/2023 10:16:14	CHARQUEADAS
16869	103	PEL1	2023-656510	19/09/2023 19:05:51	20/09/2023 10:40:01	INTERNA;NÃO PROGRAMADA;MEIO AMBIENTE;DESCARGA ATMOSFÉRICA	220	1	19/09/2023 19:05:51	PELOTAS
12541	2	ECZ	2023-654236	19/09/2023 07:45:00	20/09/2023 18:12:05	INTERNA;NÃO PROGRAMADA;MEIO AMBIENTE;VENTO	220	1	19/09/2023 07:45:00	ENCRUZILHADA DO SUL
16885	33	PAL3	2023-651412	18/09/2023 14:05:23	19/09/2023 11:41:19	INTERNA;NÃO PROGRAMADA;MEIO AMBIENTE;VENTO	220	1	18/09/2023 14:05:23	PORTO ALEGRE
16893	46	PEL4	2023-656396	19/09/2023 18:19:34	20/09/2023 11:10:32	INTERNA;NÃO PROGRAMADA;MEIO AMBIENTE;DESCARGA ATMOSFÉRICA	220	2	19/09/2023 18:19:34	PELOTAS
15978	5	ATL	2023-655394	19/09/2023 12:43:39	19/09/2023 14:34:54	INTERNA;NÃO PROGRAMADA;MEIO AMBIENTE;VENTO	220	1	19/09/2023 12:43:39	CAPAO DA CANOA
16869	110	PEL1	2023-655168	19/09/2023 11:18:21	19/09/2023 16:34:02	INTERNA;NÃO PROGRAMADA;MEIO AMBIENTE;VENTO	220	1	19/09/2023 11:18:21	PELOTAS
16862	00212	ALV02	2023-655563	19/09/2023 14:02:23	19/09/2023 16:56:36	INTERNA;NÃO PROGRAMADA;MEIO AMBIENTE;VENTO	220	1	19/09/2023 14:02:23	ALVORADA
16894	2	POS	2023-653062	18/09/2023 16:18:49	25/09/2023 20:30:00	INTERNA;NÃO PROGRAMADA;MEIO AMBIENTE;DESCARGA ATMOSFÉRICA	220	3	18/09/2023 16:18:49	CERRITO
12571	4	SLO	2023-655749	19/09/2023 14:29:20	21/09/2023 17:48:00	INTERNA;NÃO PROGRAMADA;MEIO AMBIENTE;DESCARGA ATMOSFÉRICA	220	1	19/09/2023 14:29:20	SAO LOURENCO DO SUL
15361	01	MRE	2023-651100	18/09/2023 13:13:58	19/09/2023 15:13:02	INTERNA;NÃO PROGRAMADA;MEIO AMBIENTE;DESCARGA ATMOSFÉRICA	220	2	18/09/2023 13:13:58	CANGUCU
16871	143	PAL14	2023-656350	19/09/2023 17:57:07	20/09/2023 15:29:57	INTERNA;NÃO PROGRAMADA;MEIO AMBIENTE;VENTO	220	1	19/09/2023 17:57:07	VIAMAO
15982	13	BAG1	2023-655747	19/09/2023 14:46:55	19/09/2023 17:32:44	INTERNA;NÃO PROGRAMADA;MEIO AMBIENTE;VENTO	220	1	19/09/2023 14:46:55	BAGE
16008	5	SVP	2023-649476	18/09/2023 09:09:58	18/09/2023 17:16:08	INTERNA;NÃO PROGRAMADA;MEIO AMBIENTE;VENTO	220	1	18/09/2023 09:09:58	CHUI
16886	29	RGR2	2023-652486	18/09/2023 17:01:12	19/09/2023 14:45:31	INTERNA;NÃO PROGRAMADA;MEIO AMBIENTE;VENTO	220	1	18/09/2023 17:01:12	RIO GRANDE
16886	35	RGR3	2023-654715	19/09/2023 09:24:42	20/09/2023 19:00:27	INTERNA;NÃO PROGRAMADA;MEIO AMBIENTE;DESCARGA ATMOSFÉRICA	220	4	19/09/2023 09:24:42	SAO JOSE DO NORTE
16894	4	POS	2023-648915	18/09/2023 04:44:45	19/09/2023 12:16:55	INTERNA;NÃO PROGRAMADA;MEIO AMBIENTE;VENTO	13800	2	18/09/2023 04:44:45	ARROIO GRANDE
16875	18	PAL1	2023-655660	19/09/2023 14:28:44	21/09/2023 05:58:19	INTERNA;NÃO PROGRAMADA;MEIO AMBIENTE;ÁRVORE OU VEGETAÇÃO	220	1	19/09/2023 14:28:44	PORTO ALEGRE
15361	6	CGU	2023-652657	18/09/2023 15:49:18	19/09/2023 15:14:41	INTERNA;NÃO PROGRAMADA;MEIO AMBIENTE;DESCARGA ATMOSFÉRICA	220	2	18/09/2023 15:49:18	PIRATINI
12553	8	PIN	2023-653715	18/09/2023 22:25:21	20/09/2023 11:42:31	INTERNA;NÃO PROGRAMADA;MEIO AMBIENTE;VENTO	220	1	18/09/2023 22:25:21	PALMARES DO SUL
12570	5	SAO	2023-652066	18/09/2023 15:42:59	18/09/2023 18:34:50	INTERNA;NÃO PROGRAMADA;MEIO AMBIENTE;ÁRVORE OU VEGETAÇÃO	220	1	18/09/2023 15:42:59	SANTO ANTONIO DA PATRULHA
16867	1	CSN	2023-652816	18/09/2023 18:03:50	19/09/2023 09:02:51	INTERNA;NÃO PROGRAMADA;MEIO AMBIENTE;VENTO	220	1	18/09/2023 18:03:50	RIO GRANDE

RELATÓRIO DE INTERRUÇÃO EM SITUAÇÃO DE EMERGÊNCIA ISE 14.2023 – CEEE EQTL



15361	9	CGU	2023-650951	18/09/2023 12:44:38	19/09/2023 14:46:00	INTERNA;NÃO PROGRAMADA;MEIO AMBIENTE;DESCARGA ATMOSFÉRICA	220	1	18/09/2023 12:44:38	CANGUCU
16890	11	VIA 1	2023-651092	18/09/2023 13:12:42	19/09/2023 13:55:27	INTERNA;NÃO PROGRAMADA;MEIO AMBIENTE;VENTO	220	1	18/09/2023 13:12:42	VIAMAO
16009	04	SJE	2023-652776	18/09/2023 16:40:24	19/09/2023 02:51:32	INTERNA;NÃO PROGRAMADA;MEIO AMBIENTE;VENTO	220	2	18/09/2023 16:40:24	SAO JERONIMO
12576	5	UPME	2023-655066	19/09/2023 10:56:24	25/09/2023 09:34:00	INTERNA;NÃO PROGRAMADA;MEIO AMBIENTE;VENTO	220	3	19/09/2023 10:56:24	PINHEIRO MACHADO
12571	4	SLO	2023-654341	19/09/2023 04:23:52	19/09/2023 11:22:01	INTERNA;NÃO PROGRAMADA;MEIO AMBIENTE;DESCARGA ATMOSFÉRICA	220	3	19/09/2023 04:23:52	SAO LOURENCO DO SUL
12525	15	CAM	2023-653056	18/09/2023 18:57:02	20/09/2023 14:55:48	INTERNA;NÃO PROGRAMADA;MEIO AMBIENTE;VENTO	220	1	18/09/2023 18:57:02	CAMAQUA
16890	16	VIA 1	2023-653564	18/09/2023 21:04:27	20/09/2023 16:41:35	INTERNA;NÃO PROGRAMADA;MEIO AMBIENTE;VENTO	220	1	18/09/2023 21:04:27	VIAMAO
16866	3	ARE	2023-650086	18/09/2023 10:35:37	19/09/2023 07:46:34	INTERNA;NÃO PROGRAMADA;MEIO AMBIENTE;VENTO	220	1	18/09/2023 10:35:37	BUTIA
16867	1	CSN	2023-654143	19/09/2023 07:16:48	19/09/2023 10:37:31	INTERNA;NÃO PROGRAMADA;MEIO AMBIENTE;VENTO	220	1	19/09/2023 07:16:48	RIO GRANDE
16870	99	PAL9	2023-653241	18/09/2023 19:41:54	20/09/2023 09:19:55	INTERNA;NÃO PROGRAMADA;MEIO AMBIENTE;VENTO	220	1	18/09/2023 19:41:54	PORTO ALEGRE
12543	3	JGR	2023-652682	18/09/2023 17:35:00	19/09/2023 14:18:59	INTERNA;NÃO PROGRAMADA;MEIO AMBIENTE;VENTO	220	1	18/09/2023 17:35:00	JAGUARAO
16862	00206	ALV02	2023-652912	18/09/2023 18:24:53	19/09/2023 14:45:27	INTERNA;NÃO PROGRAMADA;MEIO AMBIENTE;VENTO	220	1	18/09/2023 18:24:53	ALVORADA
12525	14	CAM	2023-651835	18/09/2023 15:13:44	19/09/2023 15:09:15	INTERNA;NÃO PROGRAMADA;MEIO AMBIENTE;VENTO	220	1	18/09/2023 15:13:44	CAMAQUA
16867	3	CSN	2023-654051	19/09/2023 06:38:53	19/09/2023 12:07:10	INTERNA;NÃO PROGRAMADA;MEIO AMBIENTE;VENTO	220	1	19/09/2023 06:38:53	RIO GRANDE
16894	4	POS	2023-653065	18/09/2023 19:00:53	20/09/2023 11:21:37	INTERNA;NÃO PROGRAMADA;MEIO AMBIENTE;DESCARGA ATMOSFÉRICA	220	1	18/09/2023 19:00:53	ARROIO GRANDE
12553	5	PIN	2023-650191	18/09/2023 10:52:43	19/09/2023 16:33:33	INTERNA;NÃO PROGRAMADA;MEIO AMBIENTE;VENTO	220	1	18/09/2023 10:52:43	PALMARES DO SUL
15978	2	ATL	2023-654135	19/09/2023 07:13:50	19/09/2023 12:24:40	INTERNA;NÃO PROGRAMADA;MEIO AMBIENTE;VENTO	220	1	19/09/2023 07:13:50	CAPAO DA CANOA
12570	4	SAO	2023-656169	19/09/2023 16:37:58	20/09/2023 14:11:19	INTERNA;NÃO PROGRAMADA;MEIO AMBIENTE;VENTO	220	1	19/09/2023 16:37:58	SANTO ANTONIO DA PATRULHA
16866	2	ARE	2023-651952	18/09/2023 15:28:27	21/09/2023 12:27:20	INTERNA;NÃO PROGRAMADA;MEIO AMBIENTE;VENTO	220	1	18/09/2023 15:28:27	SAO JERONIMO
12542	110	GUA	2023-654414	19/09/2023 08:25:24	19/09/2023 10:21:32	INTERNA;NÃO PROGRAMADA;MEIO AMBIENTE;VENTO	220	1	19/09/2023 08:25:24	GUAÍBA
12576	2	UPME	2023-656058	19/09/2023 15:59:14	20/09/2023 09:49:23	INTERNA;NÃO PROGRAMADA;MEIO AMBIENTE;VENTO	220	1	19/09/2023 15:59:14	PINHEIRO MACHADO
16883	212	PEL2	2023-648774	18/09/2023 05:05:08	18/09/2023 05:36:28	INTERNA;NÃO PROGRAMADA;MEIO AMBIENTE;VENTO	13800	2763	18/09/2023 05:05:08	PELOTAS
16873	4	TAR	2023-653814	18/09/2023 23:59:06	19/09/2023 00:08:53	INTERNA;NÃO PROGRAMADA;MEIO AMBIENTE;ÁRVORE OU VEGETAÇÃO	13800	2623	18/09/2023 23:59:06	TERRA DE AREIA
16873	4	TAR	2023-653827	19/09/2023 00:08:54	19/09/2023 10:29:19	INTERNA;NÃO PROGRAMADA;MEIO AMBIENTE;VENTO	13800	173	19/09/2023 00:08:53	ITATI
12525	14	CAM	2023-655793	19/09/2023 15:42:04	19/09/2023 15:49:17	INTERNA;NÃO PROGRAMADA;MEIO AMBIENTE;DESCARGA ATMOSFÉRICA	13800	7410	19/09/2023 15:02:16	CAMAQUA
12570	6	SAO	2023-653467	18/09/2023 20:28:08	18/09/2023 23:58:54	INTERNA;NÃO PROGRAMADA;MEIO AMBIENTE;DESCARGA ATMOSFÉRICA	13800	127	18/09/2023 20:28:08	CARAA
12542	12	GUA	2023-654014	19/09/2023 05:57:31	19/09/2023 08:41:12	INTERNA;NÃO PROGRAMADA;MEIO AMBIENTE;VENTO	13800	2028	19/09/2023 05:56:08	MARIANA PIMENTEL
16889	10	RIN	2023-652650	18/09/2023 17:17:45	18/09/2023 20:02:05	INTERNA;NÃO PROGRAMADA;MEIO AMBIENTE;DESCARGA ATMOSFÉRICA	13800	614	18/09/2023 17:17:45	PORTO ALEGRE
16885	32	PAL3	2023-648763	20/09/2023 03:51:55	20/09/2023 03:55:55	INTERNA;NÃO PROGRAMADA;MEIO AMBIENTE;VENTO	13800	1258	19/09/2023 23:00:00	PORTO ALEGRE
16893	44	PEL4	2023-649297	18/09/2023 07:55:35	18/09/2023 11:00:03	INTERNA;NÃO PROGRAMADA;MEIO AMBIENTE;DESCARGA ATMOSFÉRICA	13800	487	18/09/2023 07:55:35	PELOTAS
12559	162	PAL16	2023-649615	18/09/2023 09:39:00	18/09/2023 11:55:00	INTERNA;NÃO PROGRAMADA;MEIO AMBIENTE;VENTO	13800	200	18/09/2023 09:39:00	PORTO ALEGRE
16877	1312	PAL13	2023-652615	18/09/2023 19:07:23	18/09/2023 19:50:00	INTERNA;NÃO PROGRAMADA;MEIO AMBIENTE;VENTO	13800	379	18/09/2023 17:24:31	PORTO ALEGRE
16880	614	PAL6	2023-653855	19/09/2023 00:43:52	19/09/2023 10:21:07	INTERNA;NÃO PROGRAMADA;MEIO AMBIENTE;ÁRVORE OU VEGETAÇÃO	220	82	19/09/2023 00:43:52	PORTO ALEGRE
12543	5	JGR	2023-649336	19/09/2023 17:14:20	19/09/2023 19:29:10	INTERNA;NÃO PROGRAMADA;MEIO AMBIENTE;VENTO	13800	92	18/09/2023 07:21:32	JAGUARAO
12575	7	TRA	2023-652599	18/09/2023 17:14:44	18/09/2023 20:26:25	INTERNA;NÃO PROGRAMADA;MEIO AMBIENTE;DESCARGA ATMOSFÉRICA	13800	303	18/09/2023 17:14:44	IMBE
16008	6	SVP	2023-655481	19/09/2023 13:29:09	20/09/2023 23:33:14	INTERNA;NÃO PROGRAMADA;MEIO AMBIENTE;DESCARGA ATMOSFÉRICA	220	51	19/09/2023 13:29:09	STA VITORIA DO PALMAR
16878	26	VIA 2	2023-649729	18/09/2023 07:55:07	18/09/2023 11:01:19	INTERNA;NÃO PROGRAMADA;MEIO AMBIENTE;VENTO	13800	684	18/09/2023 07:55:07	ALVORADA
16873	3	TAR	2023-652262	18/09/2023 11:53:18	19/09/2023 11:14:54	INTERNA;NÃO PROGRAMADA;MEIO AMBIENTE;VENTO	13800	137	18/09/2023 11:53:18	MAQUINE
15985	1	CHA2	2023-653159	18/09/2023 19:21:50	19/09/2023 03:54:01	INTERNA;NÃO PROGRAMADA;MEIO AMBIENTE;VENTO	220	62	18/09/2023 19:21:50	CHARQUEADAS

16883	212	PEL2	2023-648774	18/09/2023 05:05:08	18/09/2023 09:09:55	INTERNA;NÃO PROGRAMADA;MEIO AMBIENTE;VENTO	13800	342	18/09/2023 05:05:08	PELOTAS
16875	111	PAL1	2023-654514	19/09/2023 08:45:15	19/09/2023 11:29:46	INTERNA;NÃO PROGRAMADA;MEIO AMBIENTE;VENTO	220	1	19/09/2023 08:45:15	PORTO ALEGRE
16867	3	CSN	2023-653272	18/09/2023 18:53:22	19/09/2023 01:22:43	INTERNA;NÃO PROGRAMADA;MEIO AMBIENTE;VENTO	220	40	18/09/2023 18:53:22	RIO GRANDE
16871	143	PAL14	2023-654850	19/09/2023 07:28:39	19/09/2023 15:01:57	INTERNA;NÃO PROGRAMADA;MEIO AMBIENTE;VENTO	13800	53	19/09/2023 07:28:39	VIAMAO
12543	1	JGR	2023-648819	18/09/2023 04:52:37	18/09/2023 11:51:45	INTERNA;NÃO PROGRAMADA;MEIO AMBIENTE;VENTO	13800	52	18/09/2023 04:52:37	JAGUARAO
12539	03	DPE	2023-654847	19/09/2023 09:38:35	19/09/2023 20:24:40	INTERNA;NÃO PROGRAMADA;MEIO AMBIENTE;VENTO	13800	58	19/09/2023 09:38:35	DOM PEDRITO
12524	4	VAS	2023-648851	18/09/2023 06:04:52	19/09/2023 22:00:00	INTERNA;NÃO PROGRAMADA;MEIO AMBIENTE;VENTO	13800	16	18/09/2023 06:04:52	TAPES
16869	106	PEL1	2023-653626	18/09/2023 21:31:37	19/09/2023 14:25:00	INTERNA;NÃO PROGRAMADA;MEIO AMBIENTE;ÁRVORE OU VEGETAÇÃO	220	32	18/09/2023 21:31:37	PELOTAS
16876	81	PAL8	2023-656309	19/09/2023 17:40:49	20/09/2023 03:59:00	INTERNA;NÃO PROGRAMADA;MEIO AMBIENTE;QUEIMA OU INCÊNDIO	220	104	19/09/2023 17:40:49	PORTO ALEGRE
12576	4	UPME	2023-654142	19/09/2023 00:28:42	19/09/2023 10:59:37	INTERNA;NÃO PROGRAMADA;MEIO AMBIENTE;VENTO	13800	64	19/09/2023 00:28:42	PINHEIRO MACHADO
12542	12	GUA	2023-651804	18/09/2023 13:55:26	18/09/2023 18:19:42	INTERNA;NÃO PROGRAMADA;MEIO AMBIENTE;DESCARGA ATMOSFÉRICA	13800	10	18/09/2023 13:55:26	BARRA DO RIBEIRO
16008	4	TAI	2023-665103	18/09/2023 10:51:41	22/09/2023 15:08:00	INTERNA;NÃO PROGRAMADA;MEIO AMBIENTE;DESCARGA ATMOSFÉRICA	13800	43	18/09/2023 10:51:41	RIO GRANDE
15985	4	CHA2	2023-653953	19/09/2023 00:51:39	19/09/2023 14:31:37	INTERNA;NÃO PROGRAMADA;MEIO AMBIENTE;DESCARGA ATMOSFÉRICA	220	73	19/09/2023 00:51:39	CHARQUEADAS
16877	1311	PAL13	2023-650241	18/09/2023 11:01:33	19/09/2023 11:03:38	INTERNA;NÃO PROGRAMADA;MEIO AMBIENTE;VENTO	220	1	18/09/2023 11:01:33	PORTO ALEGRE
16894	1	AGR	2023-649760	18/09/2023 09:37:32	18/09/2023 15:30:00	INTERNA;NÃO PROGRAMADA;MEIO AMBIENTE;DESCARGA ATMOSFÉRICA	13800	7	18/09/2023 09:37:32	HERVAL
16869	101	PEL1	2023-651224	18/09/2023 13:34:08	19/09/2023 12:13:12	INTERNA;NÃO PROGRAMADA;MEIO AMBIENTE;EROSÃO	220	1	18/09/2023 13:34:08	PELOTAS
16883	23	PEL2	2023-651717	18/09/2023 14:55:11	18/09/2023 17:35:11	INTERNA;NÃO PROGRAMADA;MEIO AMBIENTE;DESCARGA ATMOSFÉRICA	220	1	18/09/2023 14:55:11	PELOTAS
15361	8	CGU	2023-656447	19/09/2023 17:03:49	19/09/2023 22:03:02	INTERNA;NÃO PROGRAMADA;MEIO AMBIENTE;DESCARGA ATMOSFÉRICA	13800	22	19/09/2023 17:03:49	PIRATINI
16881	460	PAL04	2023-651634	18/09/2023 14:43:04	18/09/2023 18:15:14	INTERNA;NÃO PROGRAMADA;MEIO AMBIENTE;DESCARGA ATMOSFÉRICA	13800	1	18/09/2023 14:43:04	PORTO ALEGRE
12525	17	CAM	2023-653994	19/09/2023 05:58:30	19/09/2023 16:14:00	INTERNA;NÃO PROGRAMADA;MEIO AMBIENTE;ÁRVORE OU VEGETAÇÃO	13800	105	19/09/2023 05:58:30	CAMAQUA
12525	11	CAM	2023-653282	18/09/2023 14:03:31	19/09/2023 13:28:00	INTERNA;NÃO PROGRAMADA;MEIO AMBIENTE;DESCARGA ATMOSFÉRICA	220	4	18/09/2023 14:03:31	AMARAL FERRADOR
16873	1	TAR	2023-653849	19/09/2023 00:10:31	20/09/2023 10:31:26	INTERNA;NÃO PROGRAMADA;MEIO AMBIENTE;VENTO	220	1	19/09/2023 00:10:31	TERRA DE AREIA
16862	00207	ALV02	2023-653692	18/09/2023 21:58:21	21/09/2023 09:15:00	INTERNA;NÃO PROGRAMADA;MEIO AMBIENTE;INUNDAÇÃO	220	60	18/09/2023 21:58:21	ALVORADA
16894	2	POS	2023-652215	18/09/2023 15:39:21	18/09/2023 23:07:13	INTERNA;NÃO PROGRAMADA;MEIO AMBIENTE;DESCARGA ATMOSFÉRICA	13800	29	18/09/2023 15:39:21	MORRO REDONDO
15978	6	ATL	2023-653010	18/09/2023 18:47:38	19/09/2023 09:37:09	INTERNA;NÃO PROGRAMADA;MEIO AMBIENTE;VENTO	220	1	18/09/2023 18:47:38	CAPAO DA CANOA
16882	14	OSO1	2023-650329	18/09/2023 11:14:31	19/09/2023 13:10:00	INTERNA;NÃO PROGRAMADA;MEIO AMBIENTE;ÁRVORE OU VEGETAÇÃO	220	11	18/09/2023 11:14:31	OSORIO
15981	1	ATS	2023-655429	19/09/2023 11:49:08	19/09/2023 20:50:14	INTERNA;NÃO PROGRAMADA;MEIO AMBIENTE;VENTO	220	5	19/09/2023 11:49:08	XANGRI-LA
15981	6	ATS	2023-652377	18/09/2023 16:39:03	19/09/2023 12:37:43	INTERNA;NÃO PROGRAMADA;MEIO AMBIENTE;VENTO	220	13	18/09/2023 16:39:03	XANGRI-LA
16871	08	RIN	2023-655943	19/09/2023 14:37:49	19/09/2023 22:11:31	INTERNA;NÃO PROGRAMADA;MEIO AMBIENTE;VENTO	220	17	19/09/2023 14:37:49	PORTO ALEGRE
12541	2	ECZ	2023-653324	18/09/2023 17:12:20	20/09/2023 15:58:03	INTERNA;NÃO PROGRAMADA;MEIO AMBIENTE;DESCARGA ATMOSFÉRICA	220	12	18/09/2023 17:12:20	ENCRUZILHADA DO SUL
16009	03	SJE	2023-655390	19/09/2023 09:14:25	19/09/2023 15:56:48	INTERNA;NÃO PROGRAMADA;MEIO AMBIENTE;DESCARGA ATMOSFÉRICA	220	8	19/09/2023 09:14:25	SAO JERONIMO
12570	6	SAO	2023-652230	18/09/2023 16:14:58	19/09/2023 19:07:59	INTERNA;NÃO PROGRAMADA;MEIO AMBIENTE;ÁRVORE OU VEGETAÇÃO	220	2	18/09/2023 16:14:58	CARAA
12524	4	VAS	2023-656870	18/09/2023 06:06:50	19/09/2023 17:42:00	INTERNA;NÃO PROGRAMADA;MEIO AMBIENTE;DESCARGA ATMOSFÉRICA	13800	7	18/09/2023 06:06:50	TAPES
15361	5	CGU	2023-653067	18/09/2023 18:59:09	21/09/2023 02:00:00	INTERNA;NÃO PROGRAMADA;MEIO AMBIENTE;DESCARGA ATMOSFÉRICA	220	1	18/09/2023 18:59:09	CANGUCU
15361	6	CGU	2023-651899	18/09/2023 15:20:27	20/09/2023 11:08:50	INTERNA;NÃO PROGRAMADA;MEIO AMBIENTE;DESCARGA ATMOSFÉRICA	220	1	18/09/2023 15:20:27	PIRATINI
16866	2	ARE	2023-649902	18/09/2023 10:09:53	20/09/2023 16:51:58	INTERNA;NÃO PROGRAMADA;MEIO AMBIENTE;ÁRVORE OU VEGETAÇÃO	13800	2	18/09/2023 10:09:53	SAO JERONIMO
12559	164	PAL16	2023-654875	18/09/2023 10:16:53	19/09/2023 13:57:51	INTERNA;NÃO PROGRAMADA;MEIO AMBIENTE;ÁRVORE OU VEGETAÇÃO	220	22	18/09/2023 10:16:53	PORTO ALEGRE
12539	04	DPE	2023-654710	19/09/2023 07:30:04	21/09/2023 00:15:53	INTERNA;NÃO PROGRAMADA;MEIO AMBIENTE;VENTO	13800	23	19/09/2023 07:30:04	DOM PEDRITO
12559	162	PAL16	2023-710402	18/09/2023 10:01:00	18/09/2023 14:16:58	INTERNA;NÃO PROGRAMADA;MEIO AMBIENTE;VENTO	220	7	18/09/2023 10:01:00	PORTO ALEGRE

RELATÓRIO DE INTERRUÇÃO EM SITUAÇÃO DE EMERGÊNCIA ISE 14.2023 – CEEE EQTL



16892	123	PAL12	2023-655998	19/09/2023 15:46:08	20/09/2023 10:36:30	INTERNA;NÃO PROGRAMADA;MEIO AMBIENTE;VENTO	220	1	19/09/2023 15:46:08	PORTO ALEGRE
12553	8	PIN	2023-650509	18/09/2023 11:40:11	21/09/2023 00:40:32	INTERNA;NÃO PROGRAMADA;MEIO AMBIENTE;VENTO	220	1	18/09/2023 11:40:11	PALMARES DO SUL
16888	29	RGR2	2023-656161	19/09/2023 16:35:34	21/09/2023 11:06:44	INTERNA;NÃO PROGRAMADA;MEIO AMBIENTE;VENTO	220	1	19/09/2023 16:35:34	RIO GRANDE
15983	21	BAG2	2023-656274	19/09/2023 17:25:59	20/09/2023 18:45:44	INTERNA;NÃO PROGRAMADA;MEIO AMBIENTE;DESCARGA ATMOSFÉRICA	13800	1	19/09/2023 17:25:59	LAVRAS DO SUL
16008	4	TAI	2023-665103	22/09/2023 00:08:24	22/09/2023 13:07:37	INTERNA;NÃO PROGRAMADA;MEIO AMBIENTE;DESCARGA ATMOSFÉRICA	13800	15	18/09/2023 10:51:41	RIO GRANDE
12539	05	DPE	2023-653868	19/09/2023 01:11:15	19/09/2023 21:07:57	INTERNA;NÃO PROGRAMADA;MEIO AMBIENTE;VENTO	220	1	19/09/2023 01:11:15	DOM PEDRITO
12576	4	UPME	2023-652388	18/09/2023 13:47:40	19/09/2023 09:20:46	INTERNA;NÃO PROGRAMADA;MEIO AMBIENTE;VENTO	13800	3	18/09/2023 13:47:40	PINHEIRO MACHADO
15982	15	BAG1	2023-649652	18/09/2023 09:40:05	19/09/2023 14:56:44	INTERNA;NÃO PROGRAMADA;MEIO AMBIENTE;VENTO	220	1	18/09/2023 09:40:05	BAGE
16866	2	ARE	2023-651408	18/09/2023 14:05:04	21/09/2023 13:05:31	INTERNA;NÃO PROGRAMADA;MEIO AMBIENTE;DESCARGA ATMOSFÉRICA	220	1	18/09/2023 14:05:04	ARROIO DOS RATOS
16008	3	SVP	2023-652188	18/09/2023 16:06:20	19/09/2023 09:45:40	INTERNA;NÃO PROGRAMADA;MEIO AMBIENTE;VENTO	220	1	18/09/2023 16:06:20	STA VITORIA DO PALMAR
12546	3	MOS	2023-649844	18/09/2023 10:03:08	19/09/2023 20:34:03	INTERNA;NÃO PROGRAMADA;MEIO AMBIENTE;DESCARGA ATMOSFÉRICA	220	3	18/09/2023 10:03:08	MOSTARDAS
16890	03	ACL	2023-657525	20/09/2023 12:46:00	20/09/2023 19:25:00	INTERNA;NÃO PROGRAMADA;MEIO AMBIENTE;VENTO	13800	3	19/09/2023 11:40:04	VIAMAO
16866	2	ARE	2023-654003	19/09/2023 06:10:40	21/09/2023 13:37:35	INTERNA;NÃO PROGRAMADA;MEIO AMBIENTE;VENTO	220	1	19/09/2023 06:10:40	SAO JERONIMO
16008	3	TAI	2023-648925	18/09/2023 07:08:27	18/09/2023 15:55:43	INTERNA;NÃO PROGRAMADA;MEIO AMBIENTE;DESCARGA ATMOSFÉRICA	13800	3	18/09/2023 07:08:27	RIO GRANDE
16862	00210	ALV02	2023-649008	18/09/2023 07:46:06	18/09/2023 15:59:38	INTERNA;NÃO PROGRAMADA;MEIO AMBIENTE;DESCARGA ATMOSFÉRICA	220	1	18/09/2023 07:46:06	ALVORADA
12525	17	CAM	2023-652508	18/09/2023 15:09:22	19/09/2023 18:55:32	INTERNA;NÃO PROGRAMADA;MEIO AMBIENTE;DESCARGA ATMOSFÉRICA	220	4	18/09/2023 15:09:22	CAMAQUA
16893	35	PEL3	2023-656272	19/09/2023 13:51:37	23/09/2023 14:08:00	INTERNA;NÃO PROGRAMADA;MEIO AMBIENTE;DESCARGA ATMOSFÉRICA	220	1	19/09/2023 13:51:37	CERRITO
15983	22	BAG2	2023-655319	19/09/2023 12:12:51	25/09/2023 19:19:39	INTERNA;NÃO PROGRAMADA;MEIO AMBIENTE;VENTO	220	1	19/09/2023 12:12:51	BAGE
15978	5	ATL	2023-652662	18/09/2023 17:31:34	19/09/2023 14:22:44	INTERNA;NÃO PROGRAMADA;MEIO AMBIENTE;VENTO	220	1	18/09/2023 17:31:34	CAPAO DA CANOA
16877	1310	PAL13	2023-654404	19/09/2023 08:25:16	19/09/2023 13:23:56	INTERNA;NÃO PROGRAMADA;MEIO AMBIENTE;VENTO	220	1	19/09/2023 08:25:16	PORTO ALEGRE
12525	02	DFE	2023-654969	19/09/2023 10:33:01	20/09/2023 13:58:17	INTERNA;NÃO PROGRAMADA;MEIO AMBIENTE;DESCARGA ATMOSFÉRICA	220	3	19/09/2023 10:33:01	CHUVISCA
16892	123	PAL12	2023-651455	18/09/2023 14:11:43	19/09/2023 10:25:08	INTERNA;NÃO PROGRAMADA;MEIO AMBIENTE;VENTO	220	1	18/09/2023 14:11:43	PORTO ALEGRE
16890	01	ACL	2023-650572	18/09/2023 09:45:57	18/09/2023 23:46:39	INTERNA;NÃO PROGRAMADA;MEIO AMBIENTE;ÁRVORE OU VEGETAÇÃO	220	9	18/09/2023 09:45:57	VIAMAO
12542	12	GUA	2023-653567	19/09/2023 14:52:11	20/09/2023 16:51:51	INTERNA;NÃO PROGRAMADA;MEIO AMBIENTE;DESCARGA ATMOSFÉRICA	220	3	18/09/2023 21:06:12	MARIANA PIMENTEL
12575	8	TRA	2023-655767	19/09/2023 14:51:52	19/09/2023 16:23:37	INTERNA;NÃO PROGRAMADA;MEIO AMBIENTE;VENTO	220	1	19/09/2023 14:51:52	TRAMANDAI
12541	2	ECZ	2023-657471	19/09/2023 18:53:22	21/09/2023 11:10:00	INTERNA;NÃO PROGRAMADA;MEIO AMBIENTE;DESCARGA ATMOSFÉRICA	13800	7	19/09/2023 18:53:22	ENCRUZILHADA DO SUL
15361	8	CGU	2023-651729	18/09/2023 14:55:37	20/09/2023 14:57:24	INTERNA;NÃO PROGRAMADA;MEIO AMBIENTE;DESCARGA ATMOSFÉRICA	220	1	18/09/2023 14:55:37	PIRATINI
16877	1311	PAL13	2023-656154	19/09/2023 16:34:19	20/09/2023 09:52:17	INTERNA;NÃO PROGRAMADA;MEIO AMBIENTE;ÁRVORE OU VEGETAÇÃO	220	1	19/09/2023 16:34:19	PORTO ALEGRE
12524	2	VAS	2023-656423	19/09/2023 18:37:31	20/09/2023 11:34:31	INTERNA;NÃO PROGRAMADA;MEIO AMBIENTE;VENTO	220	1	19/09/2023 18:37:31	CERRO GRANDE DO SUL
16888	213	RGR2	2023-653066	18/09/2023 18:57:12	19/09/2023 09:47:48	INTERNA;NÃO PROGRAMADA;MEIO AMBIENTE;VENTO	220	1	18/09/2023 18:57:12	RIO GRANDE
16893	31	PEL3	2023-654608	19/09/2023 09:03:09	19/09/2023 13:18:26	INTERNA;NÃO PROGRAMADA;MEIO AMBIENTE;DESCARGA ATMOSFÉRICA	220	1	19/09/2023 09:03:09	PELOTAS
15985	4	CHA2	2023-650054	18/09/2023 10:30:29	20/09/2023 12:36:26	INTERNA;NÃO PROGRAMADA;MEIO AMBIENTE;ÁRVORE OU VEGETAÇÃO	220	1	18/09/2023 10:30:29	CHARQUEADAS
16869	107	PEL1	2023-656624	19/09/2023 19:58:10	20/09/2023 08:46:47	INTERNA;NÃO PROGRAMADA;MEIO AMBIENTE;VENTO	220	1	19/09/2023 19:58:10	PELOTAS
12539	04	DPE	2023-649571	18/09/2023 09:25:43	19/09/2023 11:06:13	INTERNA;NÃO PROGRAMADA;MEIO AMBIENTE;VENTO	220	1	18/09/2023 09:25:43	DOM PEDRITO
16890	18	VIA 1	2023-656750	19/09/2023 21:03:36	20/09/2023 14:26:47	INTERNA;NÃO PROGRAMADA;MEIO AMBIENTE;VENTO	220	1	19/09/2023 21:03:36	VIAMAO
16877	1314	PAL13	2023-655878	19/09/2023 15:28:13	20/09/2023 17:28:12	INTERNA;NÃO PROGRAMADA;MEIO AMBIENTE;VENTO	220	1	19/09/2023 15:28:13	PORTO ALEGRE
16877	132	PAL13	2023-654711	19/09/2023 09:26:21	19/09/2023 16:27:00	INTERNA;NÃO PROGRAMADA;MEIO AMBIENTE;VENTO	220	1	19/09/2023 09:26:21	PORTO ALEGRE
12532	22	CAM2	2023-655508	19/09/2023 17:15:00	19/09/2023 17:25:11	INTERNA;NÃO PROGRAMADA;MEIO AMBIENTE;VENTO	220	1	19/09/2023 13:38:05	TAPES
12559	167	PAL16	2023-650370	18/09/2023 11:20:26	19/09/2023 15:27:03	INTERNA;NÃO PROGRAMADA;MEIO AMBIENTE;VENTO	220	1	18/09/2023 11:20:26	PORTO ALEGRE

16886	35	RGR3	2023-655167	19/09/2023 11:22:56	20/09/2023 12:42:44	INTERNA;NÃO PROGRAMADA;MEIO AMBIENTE;VENTO	220	1	19/09/2023 11:22:56	SAO JOSE DO NORTE
16877	137	PAL13	2023-649692	18/09/2023 09:43:26	19/09/2023 10:51:07	INTERNA;NÃO PROGRAMADA;MEIO AMBIENTE;VENTO	220	1	18/09/2023 09:43:26	PORTO ALEGRE
16886	35	RGR3	2023-652128	18/09/2023 15:54:00	20/09/2023 03:01:44	INTERNA;NÃO PROGRAMADA;MEIO AMBIENTE;DESCARGA ATMOSFÉRICA	220	1	18/09/2023 15:54:00	SAO JOSE DO NORTE
16862	00207	ALV02	2023-655403	19/09/2023 12:47:29	19/09/2023 16:27:01	INTERNA;NÃO PROGRAMADA;MEIO AMBIENTE;EROSÃO	220	1	19/09/2023 12:47:29	ALVORADA
16894	4	POS	2023-653354	18/09/2023 16:26:43	21/09/2023 12:42:35	INTERNA;NÃO PROGRAMADA;MEIO AMBIENTE;DESCARGA ATMOSFÉRICA	13800	1	18/09/2023 16:26:43	ARROIO GRANDE
12525	11	CAM	2023-652218	18/09/2023 16:11:50	20/09/2023 14:55:32	INTERNA;NÃO PROGRAMADA;MEIO AMBIENTE;ÁRVORE OU VEGETAÇÃO	220	1	18/09/2023 16:11:50	AMARAL FERRADOR
15981	3	ATS	2023-651036	18/09/2023 13:00:04	19/09/2023 12:18:03	INTERNA;NÃO PROGRAMADA;MEIO AMBIENTE;VENTO	220	1	18/09/2023 13:00:04	IMBE
12559	164	PAL16	2023-650825	18/09/2023 12:27:54	19/09/2023 15:12:15	INTERNA;NÃO PROGRAMADA;MEIO AMBIENTE;VENTO	220	1	18/09/2023 12:27:54	PORTO ALEGRE
12559	166	PAL16	2023-648854	18/09/2023 06:21:43	19/09/2023 13:29:35	INTERNA;NÃO PROGRAMADA;MEIO AMBIENTE;VENTO	220	1	18/09/2023 06:21:43	PORTO ALEGRE
16865	512	PEL5	2023-653412	18/09/2023 20:22:01	19/09/2023 11:13:11	INTERNA;NÃO PROGRAMADA;MEIO AMBIENTE;ÁRVORE OU VEGETAÇÃO	220	1	18/09/2023 20:22:01	PELOTAS
16864	01513	PAL15	2023-648931	18/09/2023 07:12:29	19/09/2023 12:44:44	INTERNA;NÃO PROGRAMADA;MEIO AMBIENTE;VENTO	220	1	18/09/2023 07:12:29	PORTO ALEGRE
16862	00205	ALV02	2023-649573	18/09/2023 09:27:10	19/09/2023 03:13:18	INTERNA;NÃO PROGRAMADA;MEIO AMBIENTE;ÁRVORE OU VEGETAÇÃO	220	1	18/09/2023 09:27:10	ALVORADA
16867	3	CSN	2023-651898	18/09/2023 15:19:28	19/09/2023 11:28:21	INTERNA;NÃO PROGRAMADA;MEIO AMBIENTE;VENTO	220	1	18/09/2023 15:19:28	RIO GRANDE
16008	1	TAI	2023-659390	19/09/2023 16:08:12	22/09/2023 13:55:22	INTERNA;NÃO PROGRAMADA;MEIO AMBIENTE;DESCARGA ATMOSFÉRICA	13800	1	19/09/2023 16:08:12	RIO GRANDE
16867	3	CSN	2023-654307	19/09/2023 09:23:26	19/09/2023 13:54:59	INTERNA;NÃO PROGRAMADA;MEIO AMBIENTE;VENTO	220	1	19/09/2023 08:00:42	RIO GRANDE
16883	105	PEL1	2023-652497	18/09/2023 17:02:21	19/09/2023 11:29:52	INTERNA;NÃO PROGRAMADA;MEIO AMBIENTE;VENTO	220	1	18/09/2023 17:02:21	PELOTAS
16876	88	PAL8	2023-649691	18/09/2023 09:45:11	19/09/2023 15:26:29	INTERNA;NÃO PROGRAMADA;MEIO AMBIENTE;VENTO	220	1	18/09/2023 09:45:11	PORTO ALEGRE
16869	106	PEL1	2023-653316	18/09/2023 19:58:22	19/09/2023 12:04:50	INTERNA;NÃO PROGRAMADA;MEIO AMBIENTE;VENTO	220	1	18/09/2023 19:58:22	PELOTAS
16887	59	PAL5	2023-655063	19/09/2023 10:55:48	20/09/2023 10:21:23	INTERNA;NÃO PROGRAMADA;MEIO AMBIENTE;VENTO	220	1	19/09/2023 10:55:48	PORTO ALEGRE
16872	6	QUI	2023-656291	19/09/2023 17:38:29	20/09/2023 10:50:48	INTERNA;NÃO PROGRAMADA;MEIO AMBIENTE;VENTO	220	1	19/09/2023 17:38:29	RIO GRANDE
12576	2	UPME	2023-653586	18/09/2023 21:12:54	19/09/2023 11:50:23	INTERNA;NÃO PROGRAMADA;MEIO AMBIENTE;DESCARGA ATMOSFÉRICA	220	1	18/09/2023 21:12:54	PINHEIRO MACHADO
12525	15	CAM	2023-649342	18/09/2023 08:42:45	19/09/2023 18:14:00	INTERNA;NÃO PROGRAMADA;MEIO AMBIENTE;VENTO	220	1	18/09/2023 08:42:45	CAMAQUA
15983	28	BAG2	2023-656691	19/09/2023 20:29:22	20/09/2023 11:45:03	INTERNA;NÃO PROGRAMADA;MEIO AMBIENTE;VENTO	220	1	19/09/2023 20:29:22	BAGE
16891	32	PAL3	2023-648763	20/09/2023 03:51:00	20/09/2023 03:55:55	INTERNA;NÃO PROGRAMADA;MEIO AMBIENTE;VENTO	13800	514	19/09/2023 23:00:00	PORTO ALEGRE
12576	2	UPME	2023-655506	19/09/2023 11:54:14	19/09/2023 15:52:38	INTERNA;NÃO PROGRAMADA;MEIO AMBIENTE;DESCARGA ATMOSFÉRICA	13800	24	19/09/2023 11:54:14	PEDRAS ALTAS
16880	68	PAL6	2023-649632	18/09/2023 09:38:31	18/09/2023 16:26:24	INTERNA;NÃO PROGRAMADA;MEIO AMBIENTE;VENTO	13800	2302	18/09/2023 09:38:31	PORTO ALEGRE
16894	2	POS	2023-648750	18/09/2023 04:47:26	18/09/2023 09:11:19	INTERNA;NÃO PROGRAMADA;MEIO AMBIENTE;ÁRVORE OU VEGETAÇÃO	13800	1705	18/09/2023 04:47:26	PEDRO OSORIO
16885	32	PAL3	2023-648763	20/09/2023 03:51:00	20/09/2023 03:55:55	INTERNA;NÃO PROGRAMADA;MEIO AMBIENTE;VENTO	13800	3279	19/09/2023 23:00:00	PORTO ALEGRE
16893	38	PEL3	2023-654669	19/09/2023 09:05:49	19/09/2023 12:15:58	INTERNA;NÃO PROGRAMADA;MEIO AMBIENTE;ÁRVORE OU VEGETAÇÃO	13800	242	19/09/2023 09:05:49	CAPAO DO LEAO
16882	16	OSO1	2023-653819	18/09/2023 21:50:12	19/09/2023 03:42:59	INTERNA;NÃO PROGRAMADA;MEIO AMBIENTE;VENTO	13800	840	18/09/2023 21:50:12	OSORIO
12542	12	GUA	2023-654014	19/09/2023 05:56:08	19/09/2023 10:13:00	INTERNA;NÃO PROGRAMADA;MEIO AMBIENTE;VENTO	13800	741	19/09/2023 05:56:08	MARIANA PIMENTEL
15981	5	ATS	2023-648884	18/09/2023 06:41:17	18/09/2023 15:09:40	INTERNA;NÃO PROGRAMADA;MEIO AMBIENTE;VENTO	220	103	18/09/2023 06:41:17	XANGRI-LA
16873	1	TAR	2023-650704	18/09/2023 12:05:56	18/09/2023 12:52:05	INTERNA;NÃO PROGRAMADA;MEIO AMBIENTE;VENTO	23000	1189	18/09/2023 12:05:56	TERRA DE AREIA
16873	1	TAR	2023-654046	19/09/2023 05:33:44	19/09/2023 20:41:51	INTERNA;NÃO PROGRAMADA;MEIO AMBIENTE;VENTO	13800	374	19/09/2023 05:33:44	TERRA DE AREIA
12524	2	VAS	2023-656803	19/09/2023 21:51:17	20/09/2023 16:54:59	INTERNA;NÃO PROGRAMADA;MEIO AMBIENTE;VENTO	220	13	19/09/2023 21:51:17	CERRO GRANDE DO SUL
16894	4	POS	2023-648915	18/09/2023 16:16:01	18/09/2023 18:04:02	INTERNA;NÃO PROGRAMADA;MEIO AMBIENTE;VENTO	13800	254	18/09/2023 04:44:45	ARROIO GRANDE
16894	4	POS	2023-653209	20/09/2023 08:58:41	21/09/2023 12:35:54	INTERNA;NÃO PROGRAMADA;MEIO AMBIENTE;VENTO	13800	256	18/09/2023 19:30:49	ARROIO GRANDE
16873	4	TAR	2023-653827	19/09/2023 00:08:54	19/09/2023 11:30:00	INTERNA;NÃO PROGRAMADA;MEIO AMBIENTE;VENTO	13800	181	19/09/2023 00:08:53	ITATI
16880	613	PAL6	2023-648852	18/09/2023 05:18:51	18/09/2023 08:50:13	INTERNA;NÃO PROGRAMADA;MEIO AMBIENTE;VENTO	13800	527	18/09/2023 05:18:51	PORTO ALEGRE



RELATÓRIO DE INTERRUÇÃO EM SITUAÇÃO DE EMERGÊNCIA ISE 14.2023 – CEEE EQTL



12574	5	TOR	2023-652441	18/09/2023 10:48:46	18/09/2023 20:38:37	INTERNA;NÃO PROGRAMADA;MEIO AMBIENTE;DESCARGA ATMOSFÉRICA	13800	307	18/09/2023 10:48:46	DOM PEDRO DE ALCANTARA
15983	21	BAG2	2023-656171	19/09/2023 15:50:40	20/09/2023 12:33:08	INTERNA;NÃO PROGRAMADA;MEIO AMBIENTE;DESCARGA ATMOSFÉRICA	13800	135	19/09/2023 15:50:40	LAVRAS DO SUL
16871	142	PAL14	2023-652314	18/09/2023 15:03:39	18/09/2023 21:16:27	INTERNA;NÃO PROGRAMADA;MEIO AMBIENTE;DESCARGA ATMOSFÉRICA	13800	76	18/09/2023 15:03:39	PORTO ALEGRE
16893	04	MRE	2023-656617	19/09/2023 16:30:07	20/09/2023 13:31:34	INTERNA;NÃO PROGRAMADA;MEIO AMBIENTE;DESCARGA ATMOSFÉRICA	13800	7	19/09/2023 16:30:07	MORRO REDONDO
12525	17	CAM	2023-653994	19/09/2023 13:20:00	19/09/2023 16:12:26	INTERNA;NÃO PROGRAMADA;MEIO AMBIENTE;ÁRVORE OU VEGETAÇÃO	13800	120	19/09/2023 05:58:30	CAMAQUA
16894	6	AGR	2023-668181	19/09/2023 04:23:17	23/09/2023 01:32:36	INTERNA;NÃO PROGRAMADA;MEIO AMBIENTE;VENTO	13800	88	19/09/2023 04:23:17	ARROIO GRANDE
16866	3	CPV	2023-650655	18/09/2023 09:22:45	18/09/2023 17:04:30	INTERNA;NÃO PROGRAMADA;MEIO AMBIENTE;DESCARGA ATMOSFÉRICA	13800	18	18/09/2023 09:22:45	PANTANO GRANDE
15984	3	CPN	2023-650950	18/09/2023 12:42:56	18/09/2023 15:20:24	INTERNA;NÃO PROGRAMADA;MEIO AMBIENTE;ÁRVORE OU VEGETAÇÃO	220	97	18/09/2023 12:42:56	CAPAO DA CANOA
16880	610	PAL6	2023-652146	18/09/2023 10:02:24	19/09/2023 15:30:00	INTERNA;NÃO PROGRAMADA;MEIO AMBIENTE;VENTO	220	32	18/09/2023 10:02:24	PORTO ALEGRE
12525	11	CAM	2023-653281	18/09/2023 18:19:40	19/09/2023 11:51:57	INTERNA;NÃO PROGRAMADA;MEIO AMBIENTE;DESCARGA ATMOSFÉRICA	13800	19	18/09/2023 18:19:40	AMARAL FERRADOR
12542	15	GUA	2023-649560	18/09/2023 09:03:49	18/09/2023 12:01:15	INTERNA;NÃO PROGRAMADA;MEIO AMBIENTE;VENTO	220	29	18/09/2023 09:03:49	GUAÍBA
12559	166	PAL16	2023-649825	18/09/2023 09:55:15	18/09/2023 18:34:00	INTERNA;NÃO PROGRAMADA;MEIO AMBIENTE;ÁRVORE OU VEGETAÇÃO	220	76	18/09/2023 09:55:15	PORTO ALEGRE
15978	6	ATL	2023-650966	18/09/2023 12:46:55	19/09/2023 09:39:20	INTERNA;NÃO PROGRAMADA;MEIO AMBIENTE;VENTO	220	1	18/09/2023 12:46:55	CAPAO DA CANOA
16889	12	RIN	2023-655676	19/09/2023 14:28:32	19/09/2023 21:21:51	INTERNA;NÃO PROGRAMADA;MEIO AMBIENTE;ÁRVORE OU VEGETAÇÃO	220	23	19/09/2023 14:28:32	PORTO ALEGRE
12541	2	ECZ	2023-653456	18/09/2023 13:40:58	19/09/2023 00:20:13	INTERNA;NÃO PROGRAMADA;MEIO AMBIENTE;DESCARGA ATMOSFÉRICA	13800	16	18/09/2023 13:40:58	ENCRUZILHADA DO SUL
16008	1	TAI	2023-653024	19/09/2023 07:08:01	19/09/2023 11:45:00	INTERNA;NÃO PROGRAMADA;MEIO AMBIENTE;VENTO	13800	103	18/09/2023 07:08:00	RIO GRANDE
16873	4	TAR	2023-651047	18/09/2023 18:22:51	18/09/2023 18:48:41	INTERNA;NÃO PROGRAMADA;MEIO AMBIENTE;VENTO	13800	86	18/09/2023 13:12:37	TERRA DE AREIA
12576	4	UPME	2023-654149	19/09/2023 07:21:00	19/09/2023 13:28:54	INTERNA;NÃO PROGRAMADA;MEIO AMBIENTE;VENTO	13800	82	19/09/2023 07:21:00	PINHEIRO MACHADO
12576	2	UPME	2023-656126	19/09/2023 16:26:37	26/09/2023 20:25:00	INTERNA;NÃO PROGRAMADA;MEIO AMBIENTE;DESCARGA ATMOSFÉRICA	220	14	19/09/2023 16:26:37	PINHEIRO MACHADO
16893	44	PEL4	2023-655377	19/09/2023 12:04:53	20/09/2023 10:42:50	INTERNA;NÃO PROGRAMADA;MEIO AMBIENTE;VENTO	13800	36	19/09/2023 12:04:53	PELOTAS
16869	107	PEL1	2023-656856	19/09/2023 23:21:00	20/09/2023 09:18:10	INTERNA;NÃO PROGRAMADA;MEIO AMBIENTE;VENTO	220	1	19/09/2023 23:21:00	PELOTAS
16894	2	AGR	2023-654305	18/09/2023 13:32:23	20/09/2023 10:36:49	INTERNA;NÃO PROGRAMADA;MEIO AMBIENTE;DESCARGA ATMOSFÉRICA	13800	25	18/09/2023 13:32:23	HERVAL
12525	03	DFE	2023-652830	18/09/2023 18:03:58	21/09/2023 13:57:07	INTERNA;NÃO PROGRAMADA;MEIO AMBIENTE;DESCARGA ATMOSFÉRICA	13800	1	18/09/2023 18:03:58	DOM FELICIANO
16894	4	POS	2023-648915	18/09/2023 16:16:01	18/09/2023 16:41:12	INTERNA;NÃO PROGRAMADA;MEIO AMBIENTE;VENTO	13800	65	18/09/2023 04:44:45	ARROIO GRANDE
12576	4	UPME	2023-650167	18/09/2023 08:31:55	19/09/2023 16:59:52	INTERNA;NÃO PROGRAMADA;MEIO AMBIENTE;VENTO	13800	6	18/09/2023 08:31:55	PINHEIRO MACHADO
12539	03	DPE	2023-650758	18/09/2023 09:55:01	18/09/2023 13:28:31	INTERNA;NÃO PROGRAMADA;MEIO AMBIENTE;VENTO	13800	49	18/09/2023 09:55:01	DOM PEDRITO
15985	2	CHA2	2023-651140	18/09/2023 09:56:06	19/09/2023 12:26:06	INTERNA;NÃO PROGRAMADA;MEIO AMBIENTE;ÁRVORE OU VEGETAÇÃO	220	21	18/09/2023 09:56:06	CHARQUEADAS
12559	168	PAL16	2023-650591	18/09/2023 10:16:32	18/09/2023 15:41:59	INTERNA;NÃO PROGRAMADA;MEIO AMBIENTE;ÁRVORE OU VEGETAÇÃO	220	26	18/09/2023 10:16:32	PORTO ALEGRE
16881	451	PAL04	2023-651934	18/09/2023 15:23:15	20/09/2023 08:13:27	INTERNA;NÃO PROGRAMADA;MEIO AMBIENTE;DESCARGA ATMOSFÉRICA	220	5	18/09/2023 15:23:15	PORTO ALEGRE
16866	1	CPV	2023-653403	18/09/2023 15:56:44	19/09/2023 17:06:45	INTERNA;NÃO PROGRAMADA;MEIO AMBIENTE;DESCARGA ATMOSFÉRICA	13800	34	18/09/2023 15:56:44	PANTANO GRANDE
16866	2	CPV	2023-648131	19/09/2023 07:25:48	19/09/2023 23:10:00	INTERNA;NÃO PROGRAMADA;MEIO AMBIENTE;DESCARGA ATMOSFÉRICA	220	23	19/09/2023 07:25:48	PANTANO GRANDE
16866	2	ARE	2023-651897	18/09/2023 15:22:48	21/09/2023 10:58:00	INTERNA;NÃO PROGRAMADA;MEIO AMBIENTE;ÁRVORE OU VEGETAÇÃO	13800	7	18/09/2023 15:22:48	SAO JERONIMO
16867	1	CSN	2023-652311	18/09/2023 16:32:13	19/09/2023 14:16:37	INTERNA;NÃO PROGRAMADA;MEIO AMBIENTE;VENTO	220	1	18/09/2023 16:32:13	RIO GRANDE
16870	92	PAL9	2023-650541	18/09/2023 11:47:24	19/09/2023 11:59:52	INTERNA;NÃO PROGRAMADA;MEIO AMBIENTE;VENTO	220	1	18/09/2023 11:47:24	PORTO ALEGRE
16893	31	PEL3	2023-655496	19/09/2023 13:34:31	20/09/2023 08:54:40	INTERNA;NÃO PROGRAMADA;MEIO AMBIENTE;VENTO	220	1	19/09/2023 13:34:31	PELOTAS
16886	35	RGR3	2023-654788	19/09/2023 09:46:56	19/09/2023 15:24:04	INTERNA;NÃO PROGRAMADA;MEIO AMBIENTE;VENTO	13800	6	19/09/2023 09:46:56	SAO JOSE DO NORTE
16869	107	PEL1	2023-648908	18/09/2023 06:58:44	18/09/2023 16:17:39	INTERNA;NÃO PROGRAMADA;MEIO AMBIENTE;VENTO	220	1	18/09/2023 06:58:44	PELOTAS
16883	211	PEL2	2023-649252	18/09/2023 08:27:49	18/09/2023 14:00:08	INTERNA;NÃO PROGRAMADA;MEIO AMBIENTE;VENTO	220	1	18/09/2023 08:27:49	PELOTAS
15978	6	ATL	2023-651237	18/09/2023 13:33:48	19/09/2023 09:51:33	INTERNA;NÃO PROGRAMADA;MEIO AMBIENTE;VENTO	220	1	18/09/2023 13:33:48	CAPAO DA CANOA

RELATÓRIO DE INTERRUÇÃO EM SITUAÇÃO DE EMERGÊNCIA ISE 14.2023 – CEEE EQTL



16879	1	ALV	2023-653223	18/09/2023 19:36:29	19/09/2023 10:19:31	INTERNA;NÃO PROGRAMADA;MEIO AMBIENTE;VENTO	220	1	18/09/2023 19:36:29	ALVORADA
15983	21	BAG2	2023-655056	19/09/2023 10:53:54	20/09/2023 17:09:33	INTERNA;NÃO PROGRAMADA;MEIO AMBIENTE;VENTO	13800	2	19/09/2023 10:53:54	DOM PEDRITO
15983	21	BAG2	2023-654888	19/09/2023 10:13:42	20/09/2023 19:37:37	INTERNA;NÃO PROGRAMADA;MEIO AMBIENTE;DESCARGA ATMOSFÉRICA	13800	8	19/09/2023 10:13:42	LAVRAS DO SUL
15361	8	CGU	2023-656077	19/09/2023 14:15:54	19/09/2023 17:41:21	INTERNA;NÃO PROGRAMADA;MEIO AMBIENTE;DESCARGA ATMOSFÉRICA	13800	13	19/09/2023 14:15:54	CANGUCU
12559	164	PAL16	2023-656706	19/09/2023 20:38:23	21/09/2023 11:09:19	INTERNA;NÃO PROGRAMADA;MEIO AMBIENTE;DESCARGA ATMOSFÉRICA	220	1	19/09/2023 20:38:23	PORTO ALEGRE
15983	21	BAG2	2023-654991	19/09/2023 10:37:08	20/09/2023 11:23:20	INTERNA;NÃO PROGRAMADA;MEIO AMBIENTE;VENTO	13800	1	19/09/2023 10:37:08	BAGE
16893	02	MRE	2023-655118	19/09/2023 11:08:44	19/09/2023 18:01:37	INTERNA;NÃO PROGRAMADA;MEIO AMBIENTE;VENTO	220	1	19/09/2023 11:08:44	PELOTAS
15361	5	CGU	2023-653629	18/09/2023 17:59:02	26/09/2023 16:33:58	INTERNA;NÃO PROGRAMADA;MEIO AMBIENTE;DESCARGA ATMOSFÉRICA	220	2	18/09/2023 17:59:02	CANGUCU
16877	1311	PAL13	2023-649434	18/09/2023 09:04:07	19/09/2023 10:53:39	INTERNA;NÃO PROGRAMADA;MEIO AMBIENTE;VENTO	220	1	18/09/2023 09:04:07	PORTO ALEGRE
16894	1	AGR	2023-666169	18/09/2023 16:29:24	22/09/2023 14:05:56	INTERNA;NÃO PROGRAMADA;MEIO AMBIENTE;DESCARGA ATMOSFÉRICA	13800	11	18/09/2023 16:29:24	PIRATINI
12543	3	JGR	2023-649096	18/09/2023 08:02:21	19/09/2023 15:14:16	INTERNA;NÃO PROGRAMADA;MEIO AMBIENTE;VENTO	220	1	18/09/2023 08:02:21	JAGUARAO
12542	14	GUA	2023-654125	19/09/2023 07:06:22	20/09/2023 16:05:10	INTERNA;NÃO PROGRAMADA;MEIO AMBIENTE;VENTO	220	1	19/09/2023 07:06:22	GUAÍBA
12524	2	VAS	2023-653405	18/09/2023 19:30:17	19/09/2023 16:48:00	INTERNA;NÃO PROGRAMADA;MEIO AMBIENTE;VENTO	13800	11	18/09/2023 19:30:17	SENTINELA DO SUL
16889	08	RIN	2023-653222	18/09/2023 19:35:29	19/09/2023 16:51:33	INTERNA;NÃO PROGRAMADA;MEIO AMBIENTE;VENTO	220	1	18/09/2023 19:35:29	PORTO ALEGRE
16865	56	PEL5	2023-652273	18/09/2023 16:23:50	19/09/2023 11:59:42	INTERNA;NÃO PROGRAMADA;MEIO AMBIENTE;VENTO	220	1	18/09/2023 16:23:50	PELOTAS
15361	5	UPME	2023-651278	18/09/2023 13:40:36	19/09/2023 20:24:18	INTERNA;NÃO PROGRAMADA;MEIO AMBIENTE;DESCARGA ATMOSFÉRICA	220	2	18/09/2023 13:40:36	PIRATINI
16866	3	CPV	2023-653942	19/09/2023 03:23:56	19/09/2023 15:35:33	INTERNA;NÃO PROGRAMADA;MEIO AMBIENTE;VENTO	220	2	19/09/2023 03:23:56	DOM FELICIANO
16008	6	SVP	2023-650288	18/09/2023 11:08:10	18/09/2023 14:32:26	INTERNA;NÃO PROGRAMADA;MEIO AMBIENTE;VENTO	220	1	18/09/2023 11:08:10	STA VITORIA DO PALMAR
16885	33	PAL3	2023-652164	18/09/2023 16:03:17	19/09/2023 11:54:49	INTERNA;NÃO PROGRAMADA;MEIO AMBIENTE;QUEIMA OU INCÊNDIO	220	1	18/09/2023 16:03:17	PORTO ALEGRE
16879	2	ALV	2023-652590	18/09/2023 17:21:04	19/09/2023 10:09:20	INTERNA;NÃO PROGRAMADA;MEIO AMBIENTE;VENTO	220	1	18/09/2023 17:21:04	ALVORADA
16883	214	PEL2	2023-649508	18/09/2023 09:18:08	18/09/2023 15:03:47	INTERNA;NÃO PROGRAMADA;MEIO AMBIENTE;DESCARGA ATMOSFÉRICA	220	1	18/09/2023 09:18:08	PELOTAS
15983	21	BAG2	2023-655115	19/09/2023 11:05:39	20/09/2023 11:53:51	INTERNA;NÃO PROGRAMADA;MEIO AMBIENTE;VENTO	220	2	19/09/2023 11:05:39	BAGE
12543	3	JGR	2023-651944	18/09/2023 10:52:22	18/09/2023 19:26:15	INTERNA;NÃO PROGRAMADA;MEIO AMBIENTE;DESCARGA ATMOSFÉRICA	13800	3	18/09/2023 10:52:22	JAGUARAO
16886	35	RGR3	2023-655266	19/09/2023 11:51:29	20/09/2023 01:56:33	INTERNA;NÃO PROGRAMADA;MEIO AMBIENTE;EROSÃO	220	1	19/09/2023 11:51:29	SAO JOSE DO NORTE
12575	6	TRA	2023-655532	19/09/2023 13:50:17	19/09/2023 15:30:15	INTERNA;NÃO PROGRAMADA;MEIO AMBIENTE;VENTO	220	1	19/09/2023 13:50:17	TRAMANDAI
15983	22	BAG2	2023-655287	19/09/2023 11:58:38	20/09/2023 17:01:58	INTERNA;NÃO PROGRAMADA;MEIO AMBIENTE;VENTO	220	1	19/09/2023 11:58:38	LAVRAS DO SUL
12542	11	GUA	2023-651447	18/09/2023 14:10:37	20/09/2023 15:56:37	INTERNA;NÃO PROGRAMADA;MEIO AMBIENTE;VENTO	220	1	18/09/2023 14:10:37	MARIANA PIMENTEL
16008	4	TAI	2023-651280	18/09/2023 13:42:48	20/09/2023 09:39:40	INTERNA;NÃO PROGRAMADA;MEIO AMBIENTE;VENTO	13800	1	18/09/2023 13:42:48	RIO GRANDE
16865	512	PEL5	2023-654531	19/09/2023 08:46:47	19/09/2023 10:24:54	INTERNA;NÃO PROGRAMADA;MEIO AMBIENTE;VENTO	220	1	19/09/2023 08:46:47	PELOTAS
12576	4	UPME	2023-656918	18/09/2023 20:24:57	20/09/2023 03:13:52	INTERNA;NÃO PROGRAMADA;MEIO AMBIENTE;ÁRVORE OU VEGETAÇÃO	13800	15	18/09/2023 20:24:57	PIRATINI
16008	6	SVP	2023-655581	19/09/2023 14:05:59	20/09/2023 00:17:25	INTERNA;NÃO PROGRAMADA;MEIO AMBIENTE;VENTO	220	1	19/09/2023 14:05:59	STA VITORIA DO PALMAR
15361	8	CGU	2023-655611	19/09/2023 14:15:15	20/09/2023 19:06:22	INTERNA;NÃO PROGRAMADA;MEIO AMBIENTE;DESCARGA ATMOSFÉRICA	220	1	19/09/2023 14:15:15	PIRATINI
12575	7	TRA	2023-651035	18/09/2023 13:02:35	19/09/2023 09:50:22	INTERNA;NÃO PROGRAMADA;MEIO AMBIENTE;VENTO	220	1	18/09/2023 13:02:35	IMBE
16880	67	PAL6	2023-650039	18/09/2023 10:27:10	19/09/2023 12:24:02	INTERNA;NÃO PROGRAMADA;MEIO AMBIENTE;VENTO	220	1	18/09/2023 10:27:10	PORTO ALEGRE
16008	6	SVP	2023-649884	18/09/2023 10:07:40	20/09/2023 10:17:00	INTERNA;NÃO PROGRAMADA;MEIO AMBIENTE;VENTO	220	2	18/09/2023 10:07:40	STA VITORIA DO PALMAR
16872	1	QUI	2023-652690	18/09/2023 17:35:20	19/09/2023 10:18:12	INTERNA;NÃO PROGRAMADA;MEIO AMBIENTE;VENTO	220	1	18/09/2023 17:35:20	RIO GRANDE
15981	5	ATS	2023-654211	19/09/2023 07:39:05	19/09/2023 14:58:42	INTERNA;NÃO PROGRAMADA;MEIO AMBIENTE;VENTO	220	1	19/09/2023 07:39:05	XANGRI-LA
16869	108	PEL1	2023-649556	18/09/2023 09:25:41	18/09/2023 12:31:32	INTERNA;NÃO PROGRAMADA;MEIO AMBIENTE;VENTO	220	1	18/09/2023 09:25:41	PELOTAS
15361	01	MRE	2023-651303	18/09/2023 13:47:01	19/09/2023 17:00:42	INTERNA;NÃO PROGRAMADA;MEIO AMBIENTE;ÁRVORE OU VEGETAÇÃO	13800	1	18/09/2023 13:47:01	CANGUCU

RELATÓRIO DE INTERRUÇÃO EM SITUAÇÃO DE EMERGÊNCIA ISE 14.2023 – CEEE EQTL



16894	2	AGR	2023-653764	18/09/2023 22:59:21	19/09/2023 17:49:43	INTERNA;NÃO PROGRAMADA;MEIO AMBIENTE;DESCARGA ATMOSFÉRICA	220	8	18/09/2023 22:59:21	HERVAL
16008	6	SVP	2023-651778	18/09/2023 15:06:09	18/09/2023 18:22:20	INTERNA;NÃO PROGRAMADA;MEIO AMBIENTE;VENTO	220	1	18/09/2023 15:06:09	STA VITORIA DO PALMAR
12542	14	GUA	2023-650000	18/09/2023 10:24:42	19/09/2023 15:46:03	INTERNA;NÃO PROGRAMADA;MEIO AMBIENTE;VENTO	220	1	18/09/2023 10:24:42	GUAÍBA
15361	8	CGU	2023-652069	18/09/2023 15:45:12	20/09/2023 09:58:00	INTERNA;NÃO PROGRAMADA;MEIO AMBIENTE;ÁRVORE OU VEGETAÇÃO	220	1	18/09/2023 15:45:12	PIRATINI
12539	03	DPE	2023-650777	18/09/2023 12:20:42	18/09/2023 16:38:18	INTERNA;NÃO PROGRAMADA;MEIO AMBIENTE;VENTO	220	1	18/09/2023 12:20:42	DOM PEDRITO
15361	6	CGU	2023-656365	19/09/2023 18:05:23	23/09/2023 13:15:00	INTERNA;NÃO PROGRAMADA;MEIO AMBIENTE;DESCARGA ATMOSFÉRICA	220	2	19/09/2023 18:05:23	PIRATINI
16880	613	PAL6	2023-655268	18/09/2023 19:19:27	20/09/2023 13:20:13	INTERNA;NÃO PROGRAMADA;MEIO AMBIENTE;VENTO	220	1	18/09/2023 19:19:27	PORTO ALEGRE
16871	142	PAL14	2023-651388	18/09/2023 14:03:06	19/09/2023 09:48:58	INTERNA;NÃO PROGRAMADA;MEIO AMBIENTE;ÁRVORE OU VEGETAÇÃO	220	1	18/09/2023 14:03:06	PORTO ALEGRE
16008	M01	SAS01	2023-650271	18/09/2023 11:06:42	18/09/2023 21:28:26	INTERNA;NÃO PROGRAMADA;MEIO AMBIENTE;DESCARGA ATMOSFÉRICA	220	1	18/09/2023 11:06:42	STA VITORIA DO PALMAR
16890	18	VIA 1	2023-656655	19/09/2023 20:17:31	20/09/2023 18:24:44	INTERNA;NÃO PROGRAMADA;MEIO AMBIENTE;VENTO	220	1	19/09/2023 20:17:31	VIAMAO
16871	143	PAL14	2023-655691	18/09/2023 20:37:18	19/09/2023 16:46:05	INTERNA;NÃO PROGRAMADA;MEIO AMBIENTE;VENTO	220	1	18/09/2023 20:37:18	PORTO ALEGRE
16862	00210	ALV02	2023-651265	18/09/2023 13:39:52	19/09/2023 12:37:16	INTERNA;NÃO PROGRAMADA;MEIO AMBIENTE;VENTO	220	1	18/09/2023 13:39:52	ALVORADA
16885	33	PAL3	2023-656482	19/09/2023 18:56:47	20/09/2023 12:51:10	INTERNA;NÃO PROGRAMADA;MEIO AMBIENTE;ÁRVORE OU VEGETAÇÃO	220	1	19/09/2023 18:56:47	PORTO ALEGRE
16877	1314	PAL13	2023-651413	18/09/2023 14:03:10	19/09/2023 17:28:45	INTERNA;NÃO PROGRAMADA;MEIO AMBIENTE;VENTO	220	1	18/09/2023 14:03:10	PORTO ALEGRE
15978	4	ATL	2023-655460	19/09/2023 13:17:07	19/09/2023 14:09:57	INTERNA;NÃO PROGRAMADA;MEIO AMBIENTE;VENTO	220	1	19/09/2023 13:17:07	XANGRI-LA
15982	13	BAG1	2023-652709	18/09/2023 17:39:34	19/09/2023 16:28:32	INTERNA;NÃO PROGRAMADA;MEIO AMBIENTE;VENTO	220	1	18/09/2023 17:39:34	BAGE
15361	8	CGU	2023-655223	19/09/2023 11:35:43	20/09/2023 15:29:57	INTERNA;NÃO PROGRAMADA;MEIO AMBIENTE;VENTO	220	1	19/09/2023 11:35:43	PIRATINI
16883	29	PEL2	2023-653050	18/09/2023 18:57:20	19/09/2023 10:22:55	INTERNA;NÃO PROGRAMADA;MEIO AMBIENTE;INUNDAÇÃO	220	1	18/09/2023 18:57:20	PELOTAS
16872	6	QUI	2023-654691	19/09/2023 09:21:50	20/09/2023 10:47:13	INTERNA;NÃO PROGRAMADA;MEIO AMBIENTE;VENTO	220	1	19/09/2023 09:21:50	RIO GRANDE
16893	03	MRE	2023-651680	18/09/2023 11:07:57	20/09/2023 17:12:41	INTERNA;NÃO PROGRAMADA;MEIO AMBIENTE;VENTO	220	2	18/09/2023 11:07:57	MORRO REDONDO
15361	8	CGU	2023-655518	21/09/2023 08:22:46	21/09/2023 08:32:21	INTERNA;NÃO PROGRAMADA;MEIO AMBIENTE;DESCARGA ATMOSFÉRICA	220	1	19/09/2023 13:42:45	PIRATINI
16869	107	PEL1	2023-653040	18/09/2023 18:52:01	19/09/2023 10:24:52	INTERNA;NÃO PROGRAMADA;MEIO AMBIENTE;VENTO	220	1	18/09/2023 18:52:01	PELOTAS
15362	47	PAL04	2023-654999	19/09/2023 10:41:24	19/09/2023 18:43:41	INTERNA;NÃO PROGRAMADA;MEIO AMBIENTE;VENTO	220	1	19/09/2023 10:41:24	PORTO ALEGRE
12542	15	GUA	2023-651293	18/09/2023 13:44:20	19/09/2023 16:05:30	INTERNA;NÃO PROGRAMADA;MEIO AMBIENTE;VENTO	220	1	18/09/2023 13:44:20	BARRA DO RIBEIRO
16865	512	PEL5	2023-654039	19/09/2023 06:30:36	19/09/2023 13:24:48	INTERNA;NÃO PROGRAMADA;MEIO AMBIENTE;VENTO	220	1	19/09/2023 06:30:36	PELOTAS
16893	46	PEL4	2023-655733	19/09/2023 14:41:05	20/09/2023 11:05:50	INTERNA;NÃO PROGRAMADA;MEIO AMBIENTE;VENTO	220	1	19/09/2023 14:41:05	PELOTAS
12559	161	PAL16	2023-651489	18/09/2023 14:16:17	19/09/2023 18:38:48	INTERNA;NÃO PROGRAMADA;MEIO AMBIENTE;VENTO	220	1	18/09/2023 14:16:17	PORTO ALEGRE
16878	21	VIA 2	2023-648702	18/09/2023 01:39:52	18/09/2023 16:53:35	INTERNA;NÃO PROGRAMADA;MEIO AMBIENTE;DESCARGA ATMOSFÉRICA	220	1	18/09/2023 01:39:52	VIAMAO
16871	143	PAL14	2023-656057	19/09/2023 16:00:11	20/09/2023 17:28:08	INTERNA;NÃO PROGRAMADA;MEIO AMBIENTE;VENTO	220	1	19/09/2023 16:00:11	VIAMAO
12542	11	GUA	2023-656562	19/09/2023 19:25:27	20/09/2023 09:03:09	INTERNA;NÃO PROGRAMADA;MEIO AMBIENTE;VENTO	220	1	19/09/2023 19:25:27	GUAÍBA
16008	4	TAI	2023-652424	18/09/2023 09:27:24	21/09/2023 22:49:11	INTERNA;NÃO PROGRAMADA;MEIO AMBIENTE;VENTO	220	1	18/09/2023 09:27:24	RIO GRANDE
16867	3	CSN	2023-653286	18/09/2023 19:51:09	19/09/2023 21:19:01	INTERNA;NÃO PROGRAMADA;MEIO AMBIENTE;VENTO	220	1	18/09/2023 19:51:09	RIO GRANDE
12559	163	PAL16	2023-650332	18/09/2023 11:15:07	19/09/2023 18:38:26	INTERNA;NÃO PROGRAMADA;MEIO AMBIENTE;VENTO	220	1	18/09/2023 11:15:07	PORTO ALEGRE
16893	38	PEL3	2023-649984	18/09/2023 11:59:00	18/09/2023 12:04:18	INTERNA;NÃO PROGRAMADA;MEIO AMBIENTE;DESCARGA ATMOSFÉRICA	13800	3335	18/09/2023 08:12:23	PELOTAS
12543	3	JGR	2023-648845	18/09/2023 05:40:44	18/09/2023 09:50:00	INTERNA;NÃO PROGRAMADA;MEIO AMBIENTE;DESCARGA ATMOSFÉRICA	13800	388	18/09/2023 05:40:44	JAGUARAO
16873	4	TAR	2023-651047	18/09/2023 13:12:37	18/09/2023 17:17:13	INTERNA;NÃO PROGRAMADA;MEIO AMBIENTE;VENTO	13800	552	18/09/2023 13:12:37	TERRA DE AREIA
16866	2	ARE	2023-651289	18/09/2023 13:40:59	18/09/2023 17:57:31	INTERNA;NÃO PROGRAMADA;MEIO AMBIENTE;DESCARGA ATMOSFÉRICA	13800	144	18/09/2023 13:40:59	SAO JERONIMO
15981	4	ATS	2023-649839	18/09/2023 10:02:54	18/09/2023 12:06:12	INTERNA;NÃO PROGRAMADA;MEIO AMBIENTE;ÁRVORE OU VEGETAÇÃO	220	1	18/09/2023 10:02:54	IMBE
16894	2	POS	2023-648750	18/09/2023 04:47:26	18/09/2023 15:13:40	INTERNA;NÃO PROGRAMADA;MEIO AMBIENTE;ÁRVORE OU VEGETAÇÃO	13800	2081	18/09/2023 04:47:26	PEDRO OSORIO

16873	4	TAR	2023-653827	19/09/2023 10:25:48	19/09/2023 10:29:19	INTERNA;NÃO PROGRAMADA;MEIO AMBIENTE;VENTO	13800	467	19/09/2023 00:08:53	ITATI
15984	3	CPN	2023-655723	19/09/2023 18:40:00	19/09/2023 20:16:00	INTERNA;NÃO PROGRAMADA;MEIO AMBIENTE;VENTO	13800	522	19/09/2023 14:40:00	CAPAO DA CANOA
16871	148	PAL14	2023-656883	19/09/2023 22:11:36	20/09/2023 14:35:51	INTERNA;NÃO PROGRAMADA;MEIO AMBIENTE;VENTO	220	1	19/09/2023 22:11:36	PORTO ALEGRE
12571	5	SLO	2023-656989	19/09/2023 16:17:01	25/09/2023 17:00:00	INTERNA;NÃO PROGRAMADA;MEIO AMBIENTE;VENTO	220	6	19/09/2023 16:17:01	SAO LOURENCO DO SUL
16894	4	POS	2023-648915	18/09/2023 04:44:45	18/09/2023 16:16:00	INTERNA;NÃO PROGRAMADA;MEIO AMBIENTE;VENTO	13800	452	18/09/2023 04:44:45	ARROIO GRANDE
16894	1	AGR	2023-660300	18/09/2023 09:24:38	21/09/2023 20:50:03	INTERNA;NÃO PROGRAMADA;MEIO AMBIENTE;DESCARGA ATMOSFÉRICA	13800	10	18/09/2023 09:24:38	HERVAL
12559	166	PAL16	2023-649940	18/09/2023 09:52:23	18/09/2023 16:25:00	INTERNA;NÃO PROGRAMADA;MEIO AMBIENTE;ÁRVORE OU VEGETAÇÃO	13800	353	18/09/2023 09:52:23	PORTO ALEGRE
15361	6	CGU	2023-654206	19/09/2023 06:38:07	19/09/2023 12:06:51	INTERNA;NÃO PROGRAMADA;MEIO AMBIENTE;DESCARGA ATMOSFÉRICA	13800	145	19/09/2023 06:38:07	CANGUCU
15984	2	CPN	2023-650284	18/09/2023 09:28:43	18/09/2023 11:47:45	INTERNA;NÃO PROGRAMADA;MEIO AMBIENTE;VENTO	13800	171	18/09/2023 09:28:43	CAPAO DA CANOA
12525	17	CAM	2023-653994	19/09/2023 05:58:30	19/09/2023 12:07:15	INTERNA;NÃO PROGRAMADA;MEIO AMBIENTE;ÁRVORE OU VEGETAÇÃO	13800	336	19/09/2023 05:58:30	CAMAQUA
12541	1	CPV	2023-651702	18/09/2023 14:51:22	19/09/2023 13:12:00	INTERNA;NÃO PROGRAMADA;MEIO AMBIENTE;DESCARGA ATMOSFÉRICA	13800	9	18/09/2023 14:51:20	ENCRUZILHADA DO SUL
16869	110	PEL1	2023-655445	19/09/2023 13:09:32	19/09/2023 13:50:57	INTERNA;NÃO PROGRAMADA;MEIO AMBIENTE;VENTO	220	1	19/09/2023 13:09:32	PELOTAS
12570	6	SAO	2023-648932	18/09/2023 05:44:10	19/09/2023 17:37:00	INTERNA;NÃO PROGRAMADA;MEIO AMBIENTE;ÁRVORE OU VEGETAÇÃO	13800	46	18/09/2023 05:44:10	CARAA
12525	01	DFE	2023-651581	18/09/2023 14:29:13	18/09/2023 18:47:12	INTERNA;NÃO PROGRAMADA;MEIO AMBIENTE;DESCARGA ATMOSFÉRICA	13800	56	18/09/2023 14:29:13	DOM FELICIANO
12570	5	SAO	2023-652293	18/09/2023 15:53:08	18/09/2023 22:55:25	INTERNA;NÃO PROGRAMADA;MEIO AMBIENTE;VENTO	13800	65	18/09/2023 15:53:08	SANTO ANTONIO DA PATRULHA
16882	16	OSO1	2023-649778	18/09/2023 08:06:01	18/09/2023 23:46:17	INTERNA;NÃO PROGRAMADA;MEIO AMBIENTE;VENTO	220	53	18/09/2023 08:06:01	OSORIO
16872	3	QUI	2023-655218	19/09/2023 11:33:12	20/09/2023 09:08:35	INTERNA;NÃO PROGRAMADA;MEIO AMBIENTE;VENTO	220	1	19/09/2023 11:33:12	RIO GRANDE
12575	7	TRA	2023-654077	19/09/2023 06:32:27	19/09/2023 08:09:41	INTERNA;NÃO PROGRAMADA;MEIO AMBIENTE;DESCARGA ATMOSFÉRICA	220	70	19/09/2023 06:32:27	IMBE
12576	2	UPME	2023-651985	18/09/2023 14:31:48	19/09/2023 13:28:40	INTERNA;NÃO PROGRAMADA;MEIO AMBIENTE;VENTO	220	14	18/09/2023 14:31:48	PINHEIRO MACHADO
12543	1	JGR	2023-648819	18/09/2023 04:52:37	18/09/2023 17:50:00	INTERNA;NÃO PROGRAMADA;MEIO AMBIENTE;VENTO	13800	17	18/09/2023 04:52:37	JAGUARAO
16890	18	VIA 1	2023-656170	19/09/2023 08:41:06	20/09/2023 12:26:59	INTERNA;NÃO PROGRAMADA;MEIO AMBIENTE;DESCARGA ATMOSFÉRICA	220	32	19/09/2023 08:41:06	VIAMAO
15361	8	CGU	2023-648713	18/09/2023 01:12:06	19/09/2023 16:03:39	INTERNA;NÃO PROGRAMADA;MEIO AMBIENTE;ÁRVORE OU VEGETAÇÃO	220	7	18/09/2023 01:12:06	PIRATINI
12525	04	DFE	2023-654773	19/09/2023 09:43:52	21/09/2023 21:17:16	INTERNA;NÃO PROGRAMADA;MEIO AMBIENTE;ÁRVORE OU VEGETAÇÃO	220	1	19/09/2023 09:43:52	DOM FELICIANO
16880	610	PAL6	2023-650894	18/09/2023 12:38:27	19/09/2023 15:30:00	INTERNA;NÃO PROGRAMADA;MEIO AMBIENTE;DESCARGA ATMOSFÉRICA	13800	12	18/09/2023 12:38:27	PORTO ALEGRE
16866	3	ARE	2023-654389	19/09/2023 08:21:55	20/09/2023 08:55:55	INTERNA;NÃO PROGRAMADA;MEIO AMBIENTE;DESCARGA ATMOSFÉRICA	13800	5	19/09/2023 08:21:55	MINAS DO LEO
12525	04	DFE	2023-648940	18/09/2023 03:22:54	18/09/2023 21:01:13	INTERNA;NÃO PROGRAMADA;MEIO AMBIENTE;ÁRVORE OU VEGETAÇÃO	13800	48	18/09/2023 03:22:54	DOM FELICIANO
12575	6	TRA	2023-655349	19/09/2023 12:25:17	19/09/2023 14:39:32	INTERNA;NÃO PROGRAMADA;MEIO AMBIENTE;VENTO	220	1	19/09/2023 12:25:17	TRAMANDAI
16894	5	AGR	2023-648753	18/09/2023 04:54:36	18/09/2023 21:34:12	INTERNA;NÃO PROGRAMADA;MEIO AMBIENTE;DESCARGA ATMOSFÉRICA	13800	20	18/09/2023 04:54:36	ARROIO GRANDE
12525	11	CAM	2023-651299	18/09/2023 09:49:00	20/09/2023 23:31:49	INTERNA;NÃO PROGRAMADA;MEIO AMBIENTE;ÁRVORE OU VEGETAÇÃO	220	5	18/09/2023 09:49:00	AMARAL FERRADOR
12546	3	MOS	2023-654239	19/09/2023 07:45:12	19/09/2023 18:27:35	INTERNA;NÃO PROGRAMADA;MEIO AMBIENTE;DESCARGA ATMOSFÉRICA	13800	13	19/09/2023 07:45:12	MOSTARDAS
16872	1	QUI	2023-649402	18/09/2023 08:16:51	18/09/2023 12:45:00	INTERNA;NÃO PROGRAMADA;MEIO AMBIENTE;DESCARGA ATMOSFÉRICA	220	10	18/09/2023 08:40:38	RIO GRANDE
16886	35	RGR3	2023-656376	19/09/2023 18:09:48	20/09/2023 13:11:47	INTERNA;NÃO PROGRAMADA;MEIO AMBIENTE;VENTO	220	7	19/09/2023 18:09:48	SAO JOSE DO NORTE
16871	143	PAL14	2023-650924	18/09/2023 12:30:47	18/09/2023 22:49:03	INTERNA;NÃO PROGRAMADA;MEIO AMBIENTE;ÁRVORE OU VEGETAÇÃO	220	30	18/09/2023 12:30:47	VIAMAO
16872	3	QUI	2023-654182	19/09/2023 07:31:30	19/09/2023 16:23:22	INTERNA;NÃO PROGRAMADA;MEIO AMBIENTE;DESCARGA ATMOSFÉRICA	13800	1	19/09/2023 07:31:30	RIO GRANDE
16890	16	VIA 1	2023-654901	19/09/2023 10:17:09	20/09/2023 16:00:44	INTERNA;NÃO PROGRAMADA;MEIO AMBIENTE;VENTO	220	1	19/09/2023 10:17:09	VIAMAO
16893	03	MRE	2023-654327	19/09/2023 08:03:55	20/09/2023 12:26:50	INTERNA;NÃO PROGRAMADA;MEIO AMBIENTE;DESCARGA ATMOSFÉRICA	220	1	19/09/2023 08:03:55	PELOTAS
16878	28	VIA 2	2023-654171	19/09/2023 07:27:53	19/09/2023 18:46:49	INTERNA;NÃO PROGRAMADA;MEIO AMBIENTE;VENTO	220	1	19/09/2023 07:27:53	VIAMAO
12525	12	CAM	2023-655718	21/09/2023 11:08:54	21/09/2023 11:18:50	INTERNA;NÃO PROGRAMADA;MEIO AMBIENTE;ÁRVORE OU VEGETAÇÃO	13800	2	19/09/2023 05:24:30	CAMAQUA
16882	13	OSO1	2023-655736	19/09/2023 17:33:30	19/09/2023 18:01:44	INTERNA;NÃO PROGRAMADA;MEIO AMBIENTE;VENTO	220	15	19/09/2023 14:46:03	OSORIO

RELATÓRIO DE INTERRUÇÃO EM SITUAÇÃO DE EMERGÊNCIA ISE 14.2023 – CEEE EQTL



12553	5	PIN	2023-652267	18/09/2023 16:20:51	19/09/2023 17:33:27	INTERNA;NÃO PROGRAMADA;MEIO AMBIENTE;VENTO	220	1	18/09/2023 16:20:51	PALMARES DO SUL
12543	5	JGR	2023-656308	19/09/2023 17:43:42	19/09/2023 18:37:51	INTERNA;NÃO PROGRAMADA;MEIO AMBIENTE;VENTO	220	1	19/09/2023 17:43:42	JAGUARAO
12576	4	UPME	2023-650309	18/09/2023 10:22:35	18/09/2023 17:20:53	INTERNA;NÃO PROGRAMADA;MEIO AMBIENTE;DESCARGA ATMOSFÉRICA	13800	20	18/09/2023 10:22:35	PIRATINI
12570	5	SAO	2023-653759	18/09/2023 15:53:08	18/09/2023 23:19:08	INTERNA;NÃO PROGRAMADA;MEIO AMBIENTE;VENTO	13800	18	18/09/2023 16:00:18	SANTO ANTONIO DA PATRULHA
15983	21	BAG2	2023-651607	18/09/2023 14:37:27	20/09/2023 14:44:08	INTERNA;NÃO PROGRAMADA;MEIO AMBIENTE;DESCARGA ATMOSFÉRICA	13800	7	18/09/2023 14:37:27	DOM PEDRITO
15983	24	BAG2	2023-655045	19/09/2023 10:52:36	20/09/2023 15:18:18	INTERNA;NÃO PROGRAMADA;MEIO AMBIENTE;DESCARGA ATMOSFÉRICA	13800	1	19/09/2023 10:52:36	HULHA NEGRA
15978	4	ATL	2023-654746	19/09/2023 09:34:34	19/09/2023 11:31:14	INTERNA;NÃO PROGRAMADA;MEIO AMBIENTE;VENTO	220	1	19/09/2023 09:34:34	XANGRI-LA
16880	1212	PAL12	2023-655252	19/09/2023 11:45:14	20/09/2023 15:27:30	INTERNA;NÃO PROGRAMADA;MEIO AMBIENTE;VENTO	220	1	19/09/2023 11:45:14	PORTO ALEGRE
16873	2	TAR	2023-659405	18/09/2023 10:27:06	21/09/2023 03:20:32	INTERNA;NÃO PROGRAMADA;MEIO AMBIENTE;ÁRVORE OU VEGETAÇÃO	220	2	18/09/2023 10:27:06	TERRA DE AREIA
15981	4	ATS	2023-654387	19/09/2023 08:20:38	19/09/2023 11:48:55	INTERNA;NÃO PROGRAMADA;MEIO AMBIENTE;VENTO	220	1	19/09/2023 08:20:38	IMBE
15361	6	CGU	2023-655436	19/09/2023 13:02:41	20/09/2023 13:33:20	INTERNA;NÃO PROGRAMADA;MEIO AMBIENTE;DESCARGA ATMOSFÉRICA	13800	3	19/09/2023 13:02:41	PIRATINI
15361	7	CGU	2023-655177	19/09/2023 10:12:00	19/09/2023 15:31:16	INTERNA;NÃO PROGRAMADA;MEIO AMBIENTE;DESCARGA ATMOSFÉRICA	220	2	19/09/2023 10:12:00	CANGUCU
16893	46	PEL4	2023-655282	19/09/2023 11:19:04	19/09/2023 17:20:26	INTERNA;NÃO PROGRAMADA;MEIO AMBIENTE;VENTO	220	1	19/09/2023 11:19:04	PELOTAS
15978	6	ATL	2023-652631	18/09/2023 17:26:11	19/09/2023 10:24:45	INTERNA;NÃO PROGRAMADA;MEIO AMBIENTE;VENTO	220	1	18/09/2023 17:26:11	CAPAO DA CANOA
15361	8	CGU	2023-654813	19/09/2023 08:34:41	19/09/2023 13:16:23	INTERNA;NÃO PROGRAMADA;MEIO AMBIENTE;VENTO	220	2	19/09/2023 08:34:41	PIRATINI
12559	162	PAL16	2023-655253	19/09/2023 11:46:30	19/09/2023 14:16:35	INTERNA;NÃO PROGRAMADA;MEIO AMBIENTE;VENTO	220	1	19/09/2023 11:46:30	PORTO ALEGRE
12525	11	CAM	2023-656609	19/09/2023 19:52:15	20/09/2023 10:06:40	INTERNA;NÃO PROGRAMADA;MEIO AMBIENTE;DESCARGA ATMOSFÉRICA	220	4	19/09/2023 19:52:15	CAMAQUA
16894	2	AGR	2023-652119	18/09/2023 14:21:57	18/09/2023 19:06:33	INTERNA;NÃO PROGRAMADA;MEIO AMBIENTE;DESCARGA ATMOSFÉRICA	13800	14	18/09/2023 14:21:57	HERVAL
12542	111	GUA	2023-652758	18/09/2023 17:51:40	19/09/2023 18:47:10	INTERNA;NÃO PROGRAMADA;MEIO AMBIENTE;VENTO	220	1	18/09/2023 17:51:40	GUAÍBA
12542	14	GUA	2023-651624	18/09/2023 14:40:41	19/09/2023 14:57:18	INTERNA;NÃO PROGRAMADA;MEIO AMBIENTE;VENTO	220	1	18/09/2023 14:40:41	GUAÍBA
16873	1	TAR	2023-653851	19/09/2023 00:18:57	20/09/2023 14:14:16	INTERNA;NÃO PROGRAMADA;MEIO AMBIENTE;VENTO	220	1	19/09/2023 00:18:57	TERRA DE AREIA
15361	6	CGU	2023-649758	18/09/2023 09:52:51	20/09/2023 17:32:42	INTERNA;NÃO PROGRAMADA;MEIO AMBIENTE;DESCARGA ATMOSFÉRICA	13800	1	18/09/2023 09:52:51	CANGUCU
12553	8	PIN	2023-649617	18/09/2023 09:36:22	19/09/2023 21:30:25	INTERNA;NÃO PROGRAMADA;MEIO AMBIENTE;EROSÃO	220	1	18/09/2023 09:36:22	PALMARES DO SUL
15981	2	ATS	2023-656236	19/09/2023 17:10:33	20/09/2023 00:21:07	INTERNA;NÃO PROGRAMADA;MEIO AMBIENTE;VENTO	220	1	19/09/2023 17:10:33	XANGRI-LA
12525	14	CAM	2023-650463	18/09/2023 11:31:40	19/09/2023 14:03:44	INTERNA;NÃO PROGRAMADA;MEIO AMBIENTE;VENTO	220	1	18/09/2023 11:31:40	CAMAQUA
16890	15	VIA 1	2023-650075	18/09/2023 10:33:34	19/09/2023 20:17:20	INTERNA;NÃO PROGRAMADA;MEIO AMBIENTE;VENTO	220	1	18/09/2023 10:33:34	VIAMAO
16894	2	AGR	2023-653361	18/09/2023 17:33:17	20/09/2023 18:27:22	INTERNA;NÃO PROGRAMADA;MEIO AMBIENTE;DESCARGA ATMOSFÉRICA	220	1	18/09/2023 17:33:17	PIRATINI
12559	162	PAL16	2023-653394	18/09/2023 20:16:47	19/09/2023 14:31:27	INTERNA;NÃO PROGRAMADA;MEIO AMBIENTE;VENTO	220	1	18/09/2023 20:16:47	PORTO ALEGRE
16872	1	QUI	2023-650840	20/09/2023 14:05:45	20/09/2023 14:16:53	INTERNA;NÃO PROGRAMADA;MEIO AMBIENTE;VENTO	13800	1	18/09/2023 12:32:46	RIO GRANDE
12575	7	TRA	2023-653773	18/09/2023 23:04:07	19/09/2023 10:03:22	INTERNA;NÃO PROGRAMADA;MEIO AMBIENTE;DESCARGA ATMOSFÉRICA	220	1	18/09/2023 23:04:07	IMBE
12576	4	UPME	2023-653561	18/09/2023 21:04:41	19/09/2023 10:26:03	INTERNA;NÃO PROGRAMADA;MEIO AMBIENTE;VENTO	220	1	18/09/2023 21:04:41	PINHEIRO MACHADO
12575	4	TRA	2023-649222	18/09/2023 08:21:30	18/09/2023 17:36:02	INTERNA;NÃO PROGRAMADA;MEIO AMBIENTE;QUEIMA OU INCÊNDIO	220	1	18/09/2023 08:21:30	IMBE
15361	FICT	AES 3	2023-652531	18/09/2023 17:10:55	22/09/2023 02:30:07	INTERNA;NÃO PROGRAMADA;MEIO AMBIENTE;DESCARGA ATMOSFÉRICA	13800	2	18/09/2023 17:10:55	ENCRUZILHADA DO SUL
12525	17	CAM	2023-650934	18/09/2023 12:44:04	19/09/2023 16:06:07	INTERNA;NÃO PROGRAMADA;MEIO AMBIENTE;VENTO	220	1	18/09/2023 12:44:04	CAMAQUA
15361	01	MRE	2023-659418	19/09/2023 17:05:53	21/09/2023 12:11:53	INTERNA;NÃO PROGRAMADA;MEIO AMBIENTE;DESCARGA ATMOSFÉRICA	220	1	19/09/2023 17:05:53	CANGUCU
15983	29	BAG2	2023-656310	19/09/2023 17:49:00	20/09/2023 11:23:22	INTERNA;NÃO PROGRAMADA;MEIO AMBIENTE;VENTO	220	1	19/09/2023 17:49:00	BAGE
16877	135	PAL13	2023-652742	18/09/2023 17:45:34	19/09/2023 12:32:48	INTERNA;NÃO PROGRAMADA;MEIO AMBIENTE;VENTO	220	1	18/09/2023 17:45:34	PORTO ALEGRE
16890	11	VIA 1	2023-651130	18/09/2023 13:18:46	19/09/2023 11:58:32	INTERNA;NÃO PROGRAMADA;MEIO AMBIENTE;VENTO	220	1	18/09/2023 13:18:46	ALVORADA
12541	2	ECZ	2023-654564	19/09/2023 07:06:14	21/09/2023 02:13:45	INTERNA;NÃO PROGRAMADA;MEIO AMBIENTE;DESCARGA ATMOSFÉRICA	220	3	19/09/2023 07:06:14	ENCRUZILHADA DO SUL

12525	04	DFE	2023-655201	19/09/2023 11:31:34	20/09/2023 15:23:14	INTERNA;NÃO PROGRAMADA;MEIO AMBIENTE;DESCARGA ATMOSFÉRICA	220	1	19/09/2023 11:31:34	DOM FELICIANO
15982	15	BAG1	2023-654390	19/09/2023 08:22:58	19/09/2023 17:49:06	INTERNA;NÃO PROGRAMADA;MEIO AMBIENTE;VENTO	220	1	19/09/2023 08:22:58	BAGE
12559	168	PAL16	2023-652324	18/09/2023 16:30:37	19/09/2023 15:13:38	INTERNA;NÃO PROGRAMADA;MEIO AMBIENTE;VENTO	220	1	18/09/2023 16:30:37	PORTO ALEGRE
16869	103	PEL1	2023-651440	18/09/2023 14:08:41	18/09/2023 18:26:27	INTERNA;NÃO PROGRAMADA;MEIO AMBIENTE;ÁRVORE OU VEGETAÇÃO	220	1	18/09/2023 14:08:41	PELOTAS
16890	11	VIA 1	2023-656518	19/09/2023 19:09:25	20/09/2023 10:32:53	INTERNA;NÃO PROGRAMADA;MEIO AMBIENTE;VENTO	220	1	19/09/2023 19:09:25	ALVORADA
16886	34	RGR3	2023-652177	18/09/2023 16:05:22	18/09/2023 18:43:34	INTERNA;NÃO PROGRAMADA;MEIO AMBIENTE;VENTO	220	1	18/09/2023 16:05:22	RIO GRANDE
16893	35	PEL3	2023-656275	19/09/2023 14:29:29	22/09/2023 09:20:53	INTERNA;NÃO PROGRAMADA;MEIO AMBIENTE;VENTO	220	1	19/09/2023 14:29:29	CERRITO
16872	1	QUI	2023-649199	18/09/2023 08:16:51	18/09/2023 12:25:00	INTERNA;NÃO PROGRAMADA;MEIO AMBIENTE;DESCARGA ATMOSFÉRICA	13800	1	18/09/2023 08:16:51	RIO GRANDE
12524	4	VAS	2023-656874	19/09/2023 16:08:50	20/09/2023 10:51:00	INTERNA;NÃO PROGRAMADA;MEIO AMBIENTE;VENTO	13800	4	19/09/2023 16:08:50	TAPES
16888	217	RGR2	2023-656267	19/09/2023 17:25:06	19/09/2023 19:23:43	INTERNA;NÃO PROGRAMADA;MEIO AMBIENTE;VENTO	220	1	19/09/2023 17:25:06	RIO GRANDE
15361	5	UPME	2023-649097	18/09/2023 08:03:31	20/09/2023 13:38:51	INTERNA;NÃO PROGRAMADA;MEIO AMBIENTE;ÁRVORE OU VEGETAÇÃO	220	1	18/09/2023 08:03:31	PIRATINI
16867	1	CSN	2023-656563	19/09/2023 11:39:16	20/09/2023 09:36:21	INTERNA;NÃO PROGRAMADA;MEIO AMBIENTE;VENTO	220	1	19/09/2023 11:39:16	RIO GRANDE
16869	107	PEL1	2023-653758	18/09/2023 22:52:01	19/09/2023 00:27:31	INTERNA;NÃO PROGRAMADA;MEIO AMBIENTE;VENTO	220	1	18/09/2023 22:52:01	PELOTAS
16008	4	TAI	2023-650977	18/09/2023 12:52:16	19/09/2023 15:23:57	INTERNA;NÃO PROGRAMADA;MEIO AMBIENTE;VENTO	220	1	18/09/2023 12:52:16	RIO GRANDE
16867	3	CSN	2023-654728	19/09/2023 09:29:53	19/09/2023 16:04:15	INTERNA;NÃO PROGRAMADA;MEIO AMBIENTE;VENTO	220	1	19/09/2023 09:29:53	RIO GRANDE
16893	35	PEL3	2023-655398	19/09/2023 12:44:35	20/09/2023 11:28:09	INTERNA;NÃO PROGRAMADA;MEIO AMBIENTE;VENTO	220	1	19/09/2023 12:44:35	CAPAO DO LEAO
16890	12	VIA 1	2023-655140	19/09/2023 11:16:28	19/09/2023 16:24:59	INTERNA;NÃO PROGRAMADA;MEIO AMBIENTE;VENTO	220	1	19/09/2023 11:16:28	VIAMAO
12540	5	ELD	2023-654898	19/09/2023 10:13:23	19/09/2023 18:23:07	INTERNA;NÃO PROGRAMADA;MEIO AMBIENTE;QUEIMA OU INCÊNDIO	220	1	19/09/2023 10:13:23	GUAÍBA
12559	166	PAL16	2023-652490	18/09/2023 17:01:42	19/09/2023 19:22:18	INTERNA;NÃO PROGRAMADA;MEIO AMBIENTE;VENTO	220	1	18/09/2023 17:01:42	PORTO ALEGRE
16893	46	PEL4	2023-654628	19/09/2023 08:25:16	19/09/2023 11:00:00	INTERNA;NÃO PROGRAMADA;MEIO AMBIENTE;DESCARGA ATMOSFÉRICA	13800	833	19/09/2023 08:25:16	PELOTAS
16877	136	PAL13	2023-652615	18/09/2023 17:24:31	18/09/2023 18:25:00	INTERNA;NÃO PROGRAMADA;MEIO AMBIENTE;VENTO	13800	5350	18/09/2023 17:24:31	PORTO ALEGRE
12525	13	CAM	2023-655955	19/09/2023 14:42:28	19/09/2023 17:50:53	INTERNA;NÃO PROGRAMADA;MEIO AMBIENTE;DESCARGA ATMOSFÉRICA	13800	208	19/09/2023 14:42:28	CRISTAL
16873	2	TAR	2023-650704	18/09/2023 12:05:56	18/09/2023 12:52:09	INTERNA;NÃO PROGRAMADA;MEIO AMBIENTE;VENTO	23000	2946	18/09/2023 12:05:56	TERRA DE AREIA
16880	68	PAL6	2023-649890	18/09/2023 10:09:55	18/09/2023 14:26:38	INTERNA;NÃO PROGRAMADA;MEIO AMBIENTE;VENTO	13800	922	18/09/2023 10:09:55	PORTO ALEGRE
16864	01515	PAL15	2023-651374	18/09/2023 13:22:11	18/09/2023 17:46:57	INTERNA;NÃO PROGRAMADA;MEIO AMBIENTE;VENTO	220	66	18/09/2023 13:22:11	PORTO ALEGRE
16876	84	PAL8	2023-649702	18/09/2023 09:36:53	18/09/2023 17:09:00	INTERNA;NÃO PROGRAMADA;MEIO AMBIENTE;VENTO	220	58	18/09/2023 09:36:53	PORTO ALEGRE
12571	6	SLO	2023-655110	19/09/2023 10:56:21	19/09/2023 20:25:22	INTERNA;NÃO PROGRAMADA;MEIO AMBIENTE;DESCARGA ATMOSFÉRICA	13800	104	19/09/2023 10:56:21	SAO LOURENCO DO SUL
16873	4	TAR	2023-651047	18/09/2023 13:12:37	18/09/2023 16:30:00	INTERNA;NÃO PROGRAMADA;MEIO AMBIENTE;VENTO	13800	325	18/09/2023 13:12:37	TERRA DE AREIA
16893	04	MRE	2023-651509	18/09/2023 14:00:39	19/09/2023 18:50:00	INTERNA;NÃO PROGRAMADA;MEIO AMBIENTE;VENTO	220	4	18/09/2023 14:00:39	CANGUCU
16893	04	MRE	2023-654990	19/09/2023 10:30:20	19/09/2023 16:53:59	INTERNA;NÃO PROGRAMADA;MEIO AMBIENTE;DESCARGA ATMOSFÉRICA	220	7	19/09/2023 10:30:20	CANGUCU
15361	5	CGU	2023-655024	19/09/2023 08:28:46	19/09/2023 18:34:38	INTERNA;NÃO PROGRAMADA;MEIO AMBIENTE;DESCARGA ATMOSFÉRICA	13800	101	19/09/2023 08:28:46	CANGUCU
12542	12	GUA	2023-652150	18/09/2023 15:33:01	19/09/2023 02:28:19	INTERNA;NÃO PROGRAMADA;MEIO AMBIENTE;DESCARGA ATMOSFÉRICA	13800	24	18/09/2023 15:33:01	MARIANA PIMENTEL
12571	4	SLO	2023-655752	19/09/2023 12:42:34	19/09/2023 16:51:28	INTERNA;NÃO PROGRAMADA;MEIO AMBIENTE;DESCARGA ATMOSFÉRICA	13800	149	19/09/2023 12:42:34	SAO LOURENCO DO SUL
12574	5	TOR	2023-655048	19/09/2023 06:27:44	19/09/2023 23:41:34	INTERNA;NÃO PROGRAMADA;MEIO AMBIENTE;ÁRVORE OU VEGETAÇÃO	13800	307	19/09/2023 06:27:44	DOM PEDRO DE ALCANTARA
16877	136	PAL13	2023-652615	18/09/2023 17:24:31	19/09/2023 04:25:00	INTERNA;NÃO PROGRAMADA;MEIO AMBIENTE;VENTO	13800	269	18/09/2023 17:24:31	PORTO ALEGRE
16894	4	POS	2023-648915	18/09/2023 16:16:01	18/09/2023 16:53:00	INTERNA;NÃO PROGRAMADA;MEIO AMBIENTE;VENTO	13800	82	18/09/2023 04:44:45	ARROIO GRANDE
16865	512	PEL5	2023-655251	19/09/2023 11:42:37	19/09/2023 17:02:56	INTERNA;NÃO PROGRAMADA;MEIO AMBIENTE;DESCARGA ATMOSFÉRICA	220	9	19/09/2023 11:42:37	PELOTAS
12576	3	UPME	2023-649238	18/09/2023 06:06:01	18/09/2023 09:54:32	INTERNA;NÃO PROGRAMADA;MEIO AMBIENTE;VENTO	13800	745	18/09/2023 06:06:01	CANDIOTA
16873	3	TAR	2023-650704	18/09/2023 12:05:56	18/09/2023 12:57:58	INTERNA;NÃO PROGRAMADA;MEIO AMBIENTE;VENTO	23000	81	18/09/2023 12:05:56	TERRA DE AREIA

RELATÓRIO DE INTERRUÇÃO EM SITUAÇÃO DE EMERGÊNCIA ISE 14.2023 – CEEE EQTL



15361	8	CGU	2023-654812	19/09/2023 08:30:23	19/09/2023 13:48:15	INTERNA;NÃO PROGRAMADA;MEIO AMBIENTE;DESCARGA ATMOSFÉRICA	13800	7	19/09/2023 08:30:23	PIRATINI
15985	2	CHA2	2023-651838	18/09/2023 12:00:14	18/09/2023 17:16:25	INTERNA;NÃO PROGRAMADA;MEIO AMBIENTE;DESCARGA ATMOSFÉRICA	13800	109	18/09/2023 12:00:14	CHARQUEADAS
12541	2	ECZ	2023-652454	18/09/2023 14:14:14	19/09/2023 16:19:00	INTERNA;NÃO PROGRAMADA;MEIO AMBIENTE;DESCARGA ATMOSFÉRICA	13800	39	18/09/2023 14:14:14	ENCRUZILHADA DO SUL
16873	1	TAR	2023-651538	18/09/2023 14:12:43	20/09/2023 14:04:00	INTERNA;NÃO PROGRAMADA;MEIO AMBIENTE;DESCARGA ATMOSFÉRICA	220	29	18/09/2023 14:12:43	TERRA DE AREIA
16894	2	AGR	2023-651878	18/09/2023 12:38:21	20/09/2023 01:00:00	INTERNA;NÃO PROGRAMADA;MEIO AMBIENTE;VENTO	220	10	18/09/2023 12:38:21	HERVAL
16872	4	QUI	2023-654157	18/09/2023 17:56:40	19/09/2023 11:36:25	INTERNA;NÃO PROGRAMADA;MEIO AMBIENTE;DESCARGA ATMOSFÉRICA	13800	15	18/09/2023 17:56:40	RIO GRANDE
15983	29	BAG2	2023-651607	18/09/2023 14:37:27	20/09/2023 14:44:08	INTERNA;NÃO PROGRAMADA;MEIO AMBIENTE;DESCARGA ATMOSFÉRICA	13800	18	18/09/2023 14:37:27	DOM PEDRITO
12525	01	DFE	2023-654357	19/09/2023 06:43:17	19/09/2023 15:30:00	INTERNA;NÃO PROGRAMADA;MEIO AMBIENTE;DESCARGA ATMOSFÉRICA	13800	51	19/09/2023 06:43:17	DOM FELICIANO
16890	02	ACL	2023-654804	19/09/2023 13:03:01	19/09/2023 13:35:25	INTERNA;NÃO PROGRAMADA;MEIO AMBIENTE;VENTO	220	12	19/09/2023 06:58:31	VIAMAO
16008	3	SVP	2023-650716	18/09/2023 12:10:08	18/09/2023 22:19:38	INTERNA;NÃO PROGRAMADA;MEIO AMBIENTE;VENTO	220	1	18/09/2023 12:10:08	STA VITORIA DO PALMAR
16894	3	AGR	2023-650132	18/09/2023 09:04:15	19/09/2023 08:50:24	INTERNA;NÃO PROGRAMADA;MEIO AMBIENTE;VENTO	13800	100	18/09/2023 09:04:15	ARROIO GRANDE
15983	23	BAG2	2023-655730	19/09/2023 14:41:56	20/09/2023 10:13:08	INTERNA;NÃO PROGRAMADA;MEIO AMBIENTE;DESCARGA ATMOSFÉRICA	220	1	19/09/2023 14:41:56	HULHA NEGRA
16892	121	PAL12	2023-654465	19/09/2023 08:32:35	20/09/2023 14:35:21	INTERNA;NÃO PROGRAMADA;MEIO AMBIENTE;ÁRVORE OU VEGETAÇÃO	220	1	19/09/2023 08:32:35	PORTO ALEGRE
12546	4	MOS	2023-651492	18/09/2023 14:17:20	19/09/2023 20:14:50	INTERNA;NÃO PROGRAMADA;MEIO AMBIENTE;VENTO	13800	81	18/09/2023 14:17:20	MOSTARDAS
12542	11	GUA	2023-656243	19/09/2023 09:48:36	19/09/2023 19:48:47	INTERNA;NÃO PROGRAMADA;MEIO AMBIENTE;ÁRVORE OU VEGETAÇÃO	13800	26	19/09/2023 09:48:36	MARIANA PIMENTEL
16008	M01	SAS01	2023-649566	18/09/2023 07:45:52	18/09/2023 16:33:40	INTERNA;NÃO PROGRAMADA;MEIO AMBIENTE;DESCARGA ATMOSFÉRICA	13800	22	18/09/2023 07:45:52	STA VITORIA DO PALMAR
16866	2	ARE	2023-652704	18/09/2023 15:32:50	19/09/2023 11:27:38	INTERNA;NÃO PROGRAMADA;MEIO AMBIENTE;DESCARGA ATMOSFÉRICA	13800	18	18/09/2023 15:32:50	BARAO DO TRIUNFO
15361	8	CGU	2023-654811	19/09/2023 13:48:15	19/09/2023 13:59:20	INTERNA;NÃO PROGRAMADA;MEIO AMBIENTE;DESCARGA ATMOSFÉRICA	220	1	19/09/2023 09:07:50	PIRATINI
15982	15	BAG1	2023-653213	18/09/2023 19:32:53	19/09/2023 15:44:56	INTERNA;NÃO PROGRAMADA;MEIO AMBIENTE;VENTO	220	1	18/09/2023 19:32:53	BAGE
16886	36	RGR3	2023-648896	18/09/2023 05:36:35	18/09/2023 10:00:19	INTERNA;NÃO PROGRAMADA;MEIO AMBIENTE;DESCARGA ATMOSFÉRICA	220	18	18/09/2023 05:36:35	RIO GRANDE
16889	09	RIN	2023-651900	18/09/2023 15:19:43	20/09/2023 18:09:53	INTERNA;NÃO PROGRAMADA;MEIO AMBIENTE;VENTO	220	1	18/09/2023 15:19:43	PORTO ALEGRE
16867	1	CSN	2023-656564	19/09/2023 12:08:31	21/09/2023 12:10:00	INTERNA;NÃO PROGRAMADA;MEIO AMBIENTE;VENTO	220	1	19/09/2023 12:08:31	RIO GRANDE
12570	6	SAO	2023-656632	19/09/2023 19:54:42	20/09/2023 12:26:53	INTERNA;NÃO PROGRAMADA;MEIO AMBIENTE;VENTO	220	24	19/09/2023 19:54:42	CARAA
15985	4	CHA2	2023-653280	18/09/2023 19:49:58	20/09/2023 11:29:44	INTERNA;NÃO PROGRAMADA;MEIO AMBIENTE;ÁRVORE OU VEGETAÇÃO	220	1	18/09/2023 19:49:58	CHARQUEADAS
12543	6	JGR	2023-651912	18/09/2023 06:59:28	18/09/2023 16:01:00	INTERNA;NÃO PROGRAMADA;MEIO AMBIENTE;DESCARGA ATMOSFÉRICA	13800	10	18/09/2023 06:59:28	JAGUARAO
16872	1	QUI	2023-653064	19/09/2023 20:11:00	19/09/2023 22:15:00	INTERNA;NÃO PROGRAMADA;MEIO AMBIENTE;DESCARGA ATMOSFÉRICA	13800	10	18/09/2023 19:02:00	RIO GRANDE
12524	5	VAS	2023-655628	19/09/2023 14:17:25	20/09/2023 12:11:00	INTERNA;NÃO PROGRAMADA;MEIO AMBIENTE;DESCARGA ATMOSFÉRICA	220	3	19/09/2023 14:17:25	BARRA DO RIBEIRO
12576	2	UPME	2023-652337	18/09/2023 07:58:47	19/09/2023 13:01:54	INTERNA;NÃO PROGRAMADA;MEIO AMBIENTE;DESCARGA ATMOSFÉRICA	13800	9	18/09/2023 07:58:47	PEDRAS ALTAS
12539	04	DPE	2023-648863	18/09/2023 06:25:55	19/09/2023 11:24:57	INTERNA;NÃO PROGRAMADA;MEIO AMBIENTE;VENTO	220	1	18/09/2023 06:25:55	DOM PEDRITO
12571	5	SLO	2023-655682	19/09/2023 14:33:00	20/09/2023 12:10:31	INTERNA;NÃO PROGRAMADA;MEIO AMBIENTE;VENTO	220	1	19/09/2023 14:33:00	TURUCU
16868	5	QUI	2023-652756	18/09/2023 17:51:02	20/09/2023 08:37:19	INTERNA;NÃO PROGRAMADA;MEIO AMBIENTE;VENTO	220	1	18/09/2023 17:51:02	RIO GRANDE
16873	4	TAR	2023-653112	18/09/2023 19:10:59	19/09/2023 20:36:12	INTERNA;NÃO PROGRAMADA;MEIO AMBIENTE;VENTO	220	1	18/09/2023 19:10:59	TRES FORQUILHAS
12539	04	DPE	2023-650041	18/09/2023 07:39:50	18/09/2023 16:42:32	INTERNA;NÃO PROGRAMADA;MEIO AMBIENTE;DESCARGA ATMOSFÉRICA	13800	23	18/09/2023 07:39:50	DOM PEDRITO
12525	02	DFE	2023-654210	19/09/2023 07:21:16	19/09/2023 14:23:41	INTERNA;NÃO PROGRAMADA;MEIO AMBIENTE;DESCARGA ATMOSFÉRICA	220	4	19/09/2023 07:21:16	CAMAQUA
12525	12	CAM	2023-649757	18/09/2023 09:52:57	18/09/2023 11:16:33	INTERNA;NÃO PROGRAMADA;MEIO AMBIENTE;DESCARGA ATMOSFÉRICA	13800	20	18/09/2023 09:52:57	CAMAQUA
12525	17	CAM	2023-651905	18/09/2023 06:09:34	19/09/2023 14:45:00	INTERNA;NÃO PROGRAMADA;MEIO AMBIENTE;VENTO	13800	19	18/09/2023 06:09:34	CAMAQUA
12576	2	AGR	2023-654577	19/09/2023 08:53:26	20/09/2023 08:56:23	INTERNA;NÃO PROGRAMADA;MEIO AMBIENTE;DESCARGA ATMOSFÉRICA	13800	6	19/09/2023 08:53:26	HERVAL
12576	4	UPME	2023-655175	19/09/2023 11:24:45	19/09/2023 12:27:19	INTERNA;NÃO PROGRAMADA;MEIO AMBIENTE;VENTO	220	1	19/09/2023 11:24:45	PINHEIRO MACHADO
16890	14	VIA 1	2023-650906	18/09/2023 12:40:44	19/09/2023 14:43:03	INTERNA;NÃO PROGRAMADA;MEIO AMBIENTE;ÁRVORE OU VEGETAÇÃO	220	1	18/09/2023 12:40:44	VIAMAO

12546	1	MOS	2023-655576	19/09/2023 14:03:41	20/09/2023 16:49:48	INTERNA;NÃO PROGRAMADA;MEIO AMBIENTE;VENTO	220	1	19/09/2023 14:03:41	MOSTARDAS
16885	35	PAL3	2023-650071	18/09/2023 10:22:39	18/09/2023 23:49:00	INTERNA;NÃO PROGRAMADA;MEIO AMBIENTE;DESCARGA ATMOSFÉRICA	220	85	18/09/2023 10:22:39	PORTO ALEGRE
12576	4	UPME	2023-657218	19/09/2023 10:24:13	20/09/2023 16:15:45	INTERNA;NÃO PROGRAMADA;MEIO AMBIENTE;DESCARGA ATMOSFÉRICA	13800	9	19/09/2023 10:24:13	PINHEIRO MACHADO
16894	2	AGR	2023-648825	18/09/2023 06:00:52	18/09/2023 10:32:31	INTERNA;NÃO PROGRAMADA;MEIO AMBIENTE;VENTO	13800	28	18/09/2023 06:00:52	ARROIO GRANDE
12574	6	TOR	2023-654068	19/09/2023 06:48:42	19/09/2023 18:03:29	INTERNA;NÃO PROGRAMADA;MEIO AMBIENTE;VENTO	220	1	19/09/2023 06:48:42	MAMPITUBA
12525	15	CAM	2023-649639	18/09/2023 09:37:02	20/09/2023 15:16:15	INTERNA;NÃO PROGRAMADA;MEIO AMBIENTE;VENTO	220	1	18/09/2023 09:37:02	CAMAQUA
16866	2	CPV	2023-654201	19/09/2023 06:46:55	20/09/2023 14:15:20	INTERNA;NÃO PROGRAMADA;MEIO AMBIENTE;DESCARGA ATMOSFÉRICA	13800	11	19/09/2023 06:46:55	ENCRUZILHADA DO SUL
16871	143	PAL14	2023-655391	19/09/2023 12:29:38	19/09/2023 15:50:31	INTERNA;NÃO PROGRAMADA;MEIO AMBIENTE;VENTO	13800	13	19/09/2023 12:29:38	VIAMAO
12525	11	CAM	2023-656305	19/09/2023 17:42:26	20/09/2023 16:58:34	INTERNA;NÃO PROGRAMADA;MEIO AMBIENTE;VENTO	220	1	19/09/2023 17:42:26	AMARAL FERRADOR
12542	111	GUA	2023-656788	19/09/2023 21:31:56	20/09/2023 10:19:52	INTERNA;NÃO PROGRAMADA;MEIO AMBIENTE;VENTO	220	1	19/09/2023 21:31:56	GUAÍBA
12553	8	PIN	2023-656284	19/09/2023 17:29:01	20/09/2023 16:42:25	INTERNA;NÃO PROGRAMADA;MEIO AMBIENTE;VENTO	220	1	19/09/2023 17:29:01	PALMARES DO SUL
15361	5	CGU	2023-649732	18/09/2023 09:50:32	19/09/2023 19:06:37	INTERNA;NÃO PROGRAMADA;MEIO AMBIENTE;ÁRVORE OU VEGETAÇÃO	220	5	18/09/2023 09:50:32	CANGUCU
16889	06	RIN	2023-649423	18/09/2023 09:02:37	19/09/2023 10:58:33	INTERNA;NÃO PROGRAMADA;MEIO AMBIENTE;VENTO	220	1	18/09/2023 09:02:37	PORTO ALEGRE
15983	23	BAG2	2023-655229	19/09/2023 11:41:00	19/09/2023 12:07:36	INTERNA;NÃO PROGRAMADA;MEIO AMBIENTE;DESCARGA ATMOSFÉRICA	220	1	19/09/2023 11:41:00	BAGE
16871	143	PAL14	2023-656806	19/09/2023 21:56:25	21/09/2023 01:08:20	INTERNA;NÃO PROGRAMADA;MEIO AMBIENTE;QUEIMA OU INCÊNDIO	220	1	19/09/2023 21:56:25	PORTO ALEGRE
16893	46	PEL4	2023-656278	19/09/2023 17:28:08	20/09/2023 18:35:37	INTERNA;NÃO PROGRAMADA;MEIO AMBIENTE;ÁRVORE OU VEGETAÇÃO	220	1	19/09/2023 17:28:08	PELOTAS
16893	03	MRE	2023-655930	19/09/2023 15:32:55	20/09/2023 11:12:33	INTERNA;NÃO PROGRAMADA;MEIO AMBIENTE;VENTO	220	1	19/09/2023 15:32:55	PELOTAS
16862	00205	ALV02	2023-656032	19/09/2023 15:52:41	19/09/2023 17:58:11	INTERNA;NÃO PROGRAMADA;MEIO AMBIENTE;VENTO	220	1	19/09/2023 15:52:41	ALVORADA
16892	124	PAL12	2023-656789	19/09/2023 21:32:48	20/09/2023 11:59:13	INTERNA;NÃO PROGRAMADA;MEIO AMBIENTE;VENTO	220	1	19/09/2023 21:32:48	PORTO ALEGRE
12525	01	DFE	2023-654909	19/09/2023 10:18:20	20/09/2023 14:44:24	INTERNA;NÃO PROGRAMADA;MEIO AMBIENTE;ÁRVORE OU VEGETAÇÃO	220	2	19/09/2023 10:18:20	DOM FELICIANO
12571	6	SLO	2023-655028	19/09/2023 10:46:27	21/09/2023 16:22:01	INTERNA;NÃO PROGRAMADA;MEIO AMBIENTE;ÁRVORE OU VEGETAÇÃO	220	3	19/09/2023 10:46:27	SAO LOURENCO DO SUL
12542	11	GUA	2023-651124	18/09/2023 13:16:50	19/09/2023 17:39:40	INTERNA;NÃO PROGRAMADA;MEIO AMBIENTE;VENTO	220	1	18/09/2023 13:16:50	GUAÍBA
15361	8	CGU	2023-653384	18/09/2023 14:40:19	20/09/2023 15:34:28	INTERNA;NÃO PROGRAMADA;MEIO AMBIENTE;VENTO	220	1	18/09/2023 14:40:19	PIRATINI
15981	1	ATS	2023-650328	18/09/2023 11:14:32	18/09/2023 13:55:23	INTERNA;NÃO PROGRAMADA;MEIO AMBIENTE;VENTO	220	1	18/09/2023 11:14:32	XANGRI-LA
12539	08	DPE	2023-650118	18/09/2023 10:39:17	18/09/2023 21:03:01	INTERNA;NÃO PROGRAMADA;MEIO AMBIENTE;VENTO	220	1	18/09/2023 10:39:17	DOM PEDRITO
16894	4	AGR	2023-649976	18/09/2023 10:22:21	21/09/2023 20:00:00	INTERNA;NÃO PROGRAMADA;MEIO AMBIENTE;DESCARGA ATMOSFÉRICA	220	1	18/09/2023 10:22:21	ARROIO GRANDE
12539	04	DPE	2023-653689	18/09/2023 17:38:54	20/09/2023 19:33:53	INTERNA;NÃO PROGRAMADA;MEIO AMBIENTE;DESCARGA ATMOSFÉRICA	13800	2	18/09/2023 17:38:54	DOM PEDRITO
15361	7	CGU	2023-653672	18/09/2023 16:33:44	20/09/2023 16:50:57	INTERNA;NÃO PROGRAMADA;MEIO AMBIENTE;DESCARGA ATMOSFÉRICA	220	1	18/09/2023 16:33:44	CANGUCU
16893	35	PEL3	2023-656620	19/09/2023 19:54:20	21/09/2023 13:50:04	INTERNA;NÃO PROGRAMADA;MEIO AMBIENTE;VENTO	220	1	19/09/2023 19:54:20	CERRITO
16867	4	CSN	2023-650759	18/09/2023 12:17:38	19/09/2023 13:18:36	INTERNA;NÃO PROGRAMADA;MEIO AMBIENTE;DESCARGA ATMOSFÉRICA	220	2	18/09/2023 12:17:38	RIO GRANDE
15361	5	CGU	2023-654526	19/09/2023 08:45:06	21/09/2023 13:45:34	INTERNA;NÃO PROGRAMADA;MEIO AMBIENTE;DESCARGA ATMOSFÉRICA	220	1	19/09/2023 08:45:06	CANGUCU
15361	7	CGU	2023-654681	19/09/2023 09:19:35	19/09/2023 15:50:00	INTERNA;NÃO PROGRAMADA;MEIO AMBIENTE;DESCARGA ATMOSFÉRICA	220	1	19/09/2023 09:19:35	CANGUCU
16008	2	SVP	2023-653503	18/09/2023 10:27:07	23/09/2023 15:58:08	INTERNA;NÃO PROGRAMADA;MEIO AMBIENTE;DESCARGA ATMOSFÉRICA	13800	10	18/09/2023 10:27:07	STA VITORIA DO PALMAR
15361	6	CGU	2023-652933	18/09/2023 18:32:36	20/09/2023 11:25:53	INTERNA;NÃO PROGRAMADA;MEIO AMBIENTE;DESCARGA ATMOSFÉRICA	220	1	18/09/2023 18:32:36	PIRATINI
16874	22	PAL2	2023-654553	19/09/2023 08:50:33	19/09/2023 15:12:49	INTERNA;NÃO PROGRAMADA;MEIO AMBIENTE;VENTO	220	1	19/09/2023 08:50:33	PORTO ALEGRE
15361	8	CGU	2023-654829	19/09/2023 09:57:53	20/09/2023 19:20:02	INTERNA;NÃO PROGRAMADA;MEIO AMBIENTE;DESCARGA ATMOSFÉRICA	220	2	19/09/2023 09:57:53	PIRATINI
12559	162	PAL16	2023-651662	18/09/2023 14:48:27	20/09/2023 12:17:00	INTERNA;NÃO PROGRAMADA;MEIO AMBIENTE;VENTO	220	1	18/09/2023 14:48:27	PORTO ALEGRE
12542	110	GUA	2023-654416	19/09/2023 08:26:39	20/09/2023 11:28:15	INTERNA;NÃO PROGRAMADA;MEIO AMBIENTE;VENTO	220	1	19/09/2023 08:26:39	GUAÍBA
16893	01	MRE	2023-656160	19/09/2023 16:34:38	20/09/2023 12:52:00	INTERNA;NÃO PROGRAMADA;MEIO AMBIENTE;VENTO	220	1	19/09/2023 16:34:38	CANGUCU



16008	4	SVP	2023-648973	18/09/2023 07:28:10	22/09/2023 12:52:52	INTERNA;NÃO PROGRAMADA;MEIO AMBIENTE;VENTO	13800	1	18/09/2023 07:28:10	STA VITORIA DO PALMAR
16869	107	PEL1	2023-648837	18/09/2023 06:14:05	18/09/2023 14:45:27	INTERNA;NÃO PROGRAMADA;MEIO AMBIENTE;VENTO	220	1	18/09/2023 06:14:05	PELOTAS
16873	1	TAR	2023-653852	19/09/2023 00:19:37	20/09/2023 11:01:23	INTERNA;NÃO PROGRAMADA;MEIO AMBIENTE;VENTO	220	1	19/09/2023 00:19:37	TERRA DE AREIA
16888	211	RGR2	2023-654344	19/09/2023 08:08:36	19/09/2023 09:03:15	INTERNA;NÃO PROGRAMADA;MEIO AMBIENTE;VENTO	220	1	19/09/2023 08:08:36	RIO GRANDE
12525	01	DFE	2023-654909	19/09/2023 17:48:38	20/09/2023 14:44:24	INTERNA;NÃO PROGRAMADA;MEIO AMBIENTE;ÁRVORE OU VEGETAÇÃO	220	1	19/09/2023 10:18:20	DOM FELICIANO
12525	13	CAM	2023-653804	18/09/2023 23:30:43	20/09/2023 16:41:55	INTERNA;NÃO PROGRAMADA;MEIO AMBIENTE;VENTO	220	1	18/09/2023 23:30:43	CRISTAL
16882	13	OSO1	2023-654930	19/09/2023 10:23:44	19/09/2023 18:49:22	INTERNA;NÃO PROGRAMADA;MEIO AMBIENTE;VENTO	220	1	19/09/2023 10:23:44	OSORIO
15361	8	CGU	2023-655451	19/09/2023 13:10:44	20/09/2023 11:16:32	INTERNA;NÃO PROGRAMADA;MEIO AMBIENTE;DESCARGA ATMOSFÉRICA	220	1	19/09/2023 13:10:44	PIRATINI
16872	5	QUI	2023-656875	19/09/2023 23:55:14	20/09/2023 09:01:15	INTERNA;NÃO PROGRAMADA;MEIO AMBIENTE;VENTO	220	1	19/09/2023 23:55:14	RIO GRANDE
16008	M01	SAS01	2023-651313	18/09/2023 13:48:22	19/09/2023 18:29:30	INTERNA;NÃO PROGRAMADA;MEIO AMBIENTE;DESCARGA ATMOSFÉRICA	13800	1	18/09/2023 13:48:22	STA VITORIA DO PALMAR
12525	03	DFE	2023-656618	19/09/2023 19:58:56	20/09/2023 14:37:05	INTERNA;NÃO PROGRAMADA;MEIO AMBIENTE;VENTO	220	1	19/09/2023 19:58:56	DOM FELICIANO
12553	5	PIN	2023-655483	19/09/2023 13:30:12	19/09/2023 15:45:36	INTERNA;NÃO PROGRAMADA;MEIO AMBIENTE;VENTO	220	1	19/09/2023 13:30:12	PALMARES DO SUL
12570	5	SAO	2023-653632	18/09/2023 21:36:24	20/09/2023 18:35:41	INTERNA;NÃO PROGRAMADA;MEIO AMBIENTE;DESCARGA ATMOSFÉRICA	220	1	18/09/2023 21:36:24	SANTO ANTONIO DA PATRULHA
16865	512	PEL5	2023-655538	19/09/2023 13:51:25	19/09/2023 15:14:32	INTERNA;NÃO PROGRAMADA;MEIO AMBIENTE;VENTO	220	1	19/09/2023 13:51:25	PELOTAS
16866	2	ECZ	2023-653456	18/09/2023 13:40:58	19/09/2023 00:20:13	INTERNA;NÃO PROGRAMADA;MEIO AMBIENTE;DESCARGA ATMOSFÉRICA	13800	1	18/09/2023 13:40:58	ENCRUZILHADA DO SUL
16883	212	PEL2	2023-648774	18/09/2023 06:11:46	18/09/2023 07:56:30	INTERNA;NÃO PROGRAMADA;MEIO AMBIENTE;VENTO	13800	877	18/09/2023 05:05:08	PELOTAS
16873	4	TAR	2023-650704	18/09/2023 12:05:56	18/09/2023 12:57:58	INTERNA;NÃO PROGRAMADA;MEIO AMBIENTE;VENTO	23000	3526	18/09/2023 12:05:56	TERRA DE AREIA
15981	3	ATS	2023-652891	18/09/2023 17:57:06	18/09/2023 23:09:16	INTERNA;NÃO PROGRAMADA;MEIO AMBIENTE;DESCARGA ATMOSFÉRICA	220	143	18/09/2023 17:57:06	IMBE
16873	1	TAR	2023-650479	18/09/2023 11:40:00	18/09/2023 13:45:00	INTERNA;NÃO PROGRAMADA;MEIO AMBIENTE;VENTO	13800	299	18/09/2023 11:40:00	CAPAO DA CANOA
16880	611	PAL6	2023-652509	18/09/2023 16:46:02	18/09/2023 23:54:21	INTERNA;NÃO PROGRAMADA;MEIO AMBIENTE;VENTO	220	71	18/09/2023 16:46:02	PORTO ALEGRE
16883	212	PEL2	2023-648774	18/09/2023 05:26:50	18/09/2023 09:09:50	INTERNA;NÃO PROGRAMADA;MEIO AMBIENTE;VENTO	13800	346	18/09/2023 05:05:08	PELOTAS
16893	35	PEL3	2023-654147	18/09/2023 12:22:10	19/09/2023 12:36:58	INTERNA;NÃO PROGRAMADA;MEIO AMBIENTE;DESCARGA ATMOSFÉRICA	13800	482	18/09/2023 12:22:10	CERRITO
16890	17	VIA 1	2023-654131	19/09/2023 06:53:40	19/09/2023 09:21:48	INTERNA;NÃO PROGRAMADA;MEIO AMBIENTE;ÁRVORE OU VEGETAÇÃO	13800	387	19/09/2023 06:53:40	VIAMAO
12539	04	DPE	2023-654080	19/09/2023 01:56:04	19/09/2023 09:14:00	INTERNA;NÃO PROGRAMADA;MEIO AMBIENTE;DESCARGA ATMOSFÉRICA	13800	270	18/09/2023 08:39:09	DOM PEDRITO
16873	4	TAR	2023-653132	18/09/2023 19:12:07	20/09/2023 10:19:30	INTERNA;NÃO PROGRAMADA;MEIO AMBIENTE;VENTO	220	26	18/09/2023 19:12:07	ITATI
12542	15	GUA	2023-656729	19/09/2023 20:08:21	20/09/2023 00:04:00	INTERNA;NÃO PROGRAMADA;MEIO AMBIENTE;QUEIMA OU INCÊNDIO	13800	28	19/09/2023 20:08:21	BARRA DO RIBEIRO
16008	3	SVP	2023-653952	19/09/2023 03:21:39	19/09/2023 11:36:56	INTERNA;NÃO PROGRAMADA;MEIO AMBIENTE;ÁRVORE OU VEGETAÇÃO	220	89	19/09/2023 03:21:39	STA VITORIA DO PALMAR
16887	511	PAL5	2023-651094	18/09/2023 12:37:46	18/09/2023 21:11:04	INTERNA;NÃO PROGRAMADA;MEIO AMBIENTE;DESCARGA ATMOSFÉRICA	220	155	18/09/2023 12:37:46	PORTO ALEGRE
16887	511	PAL5	2023-651512	18/09/2023 14:15:58	18/09/2023 20:08:17	INTERNA;NÃO PROGRAMADA;MEIO AMBIENTE;DESCARGA ATMOSFÉRICA	220	75	18/09/2023 14:15:58	PORTO ALEGRE
16868	16	RGR1	2023-651411	18/09/2023 14:05:19	19/09/2023 11:40:57	INTERNA;NÃO PROGRAMADA;MEIO AMBIENTE;DESCARGA ATMOSFÉRICA	13800	321	18/09/2023 14:05:19	RIO GRANDE
16894	2	AGR	2023-651245	18/09/2023 12:49:55	18/09/2023 18:06:36	INTERNA;NÃO PROGRAMADA;MEIO AMBIENTE;DESCARGA ATMOSFÉRICA	13800	88	18/09/2023 12:49:55	HERVAL
12576	4	UPME	2023-650756	18/09/2023 10:25:30	18/09/2023 19:16:25	INTERNA;NÃO PROGRAMADA;MEIO AMBIENTE;DESCARGA ATMOSFÉRICA	13800	17	18/09/2023 10:25:30	PINHEIRO MACHADO
16866	2	ARE	2023-649985	18/09/2023 10:17:56	18/09/2023 11:28:03	INTERNA;NÃO PROGRAMADA;MEIO AMBIENTE;ÁRVORE OU VEGETAÇÃO	13800	33	18/09/2023 10:17:56	ARROIO DOS RATOS
16890	01	ACL	2023-654566	19/09/2023 08:15:39	20/09/2023 09:23:01	INTERNA;NÃO PROGRAMADA;MEIO AMBIENTE;ÁRVORE OU VEGETAÇÃO	220	26	19/09/2023 08:15:39	VIAMAO
16871	141	PAL14	2023-655058	19/09/2023 08:37:12	19/09/2023 12:43:00	INTERNA;NÃO PROGRAMADA;MEIO AMBIENTE;VENTO	13800	45	19/09/2023 08:37:12	PORTO ALEGRE
16867	3	CSN	2023-656688	19/09/2023 20:27:42	20/09/2023 10:07:08	INTERNA;NÃO PROGRAMADA;MEIO AMBIENTE;VENTO	220	1	19/09/2023 20:27:42	RIO GRANDE
12559	163	PAL16	2023-649629	18/09/2023 09:18:53	18/09/2023 19:03:28	INTERNA;NÃO PROGRAMADA;MEIO AMBIENTE;VENTO	220	30	18/09/2023 09:18:53	PORTO ALEGRE
12524	2	VAS	2023-654688	19/09/2023 08:48:06	19/09/2023 17:50:00	INTERNA;NÃO PROGRAMADA;MEIO AMBIENTE;DESCARGA ATMOSFÉRICA	220	8	19/09/2023 08:48:06	SENTINELA DO SUL
12539	03	DPE	2023-654929	19/09/2023 10:13:55	19/09/2023 14:24:27	INTERNA;NÃO PROGRAMADA;MEIO AMBIENTE;DESCARGA ATMOSFÉRICA	13800	12	19/09/2023 10:13:55	DOM PEDRITO

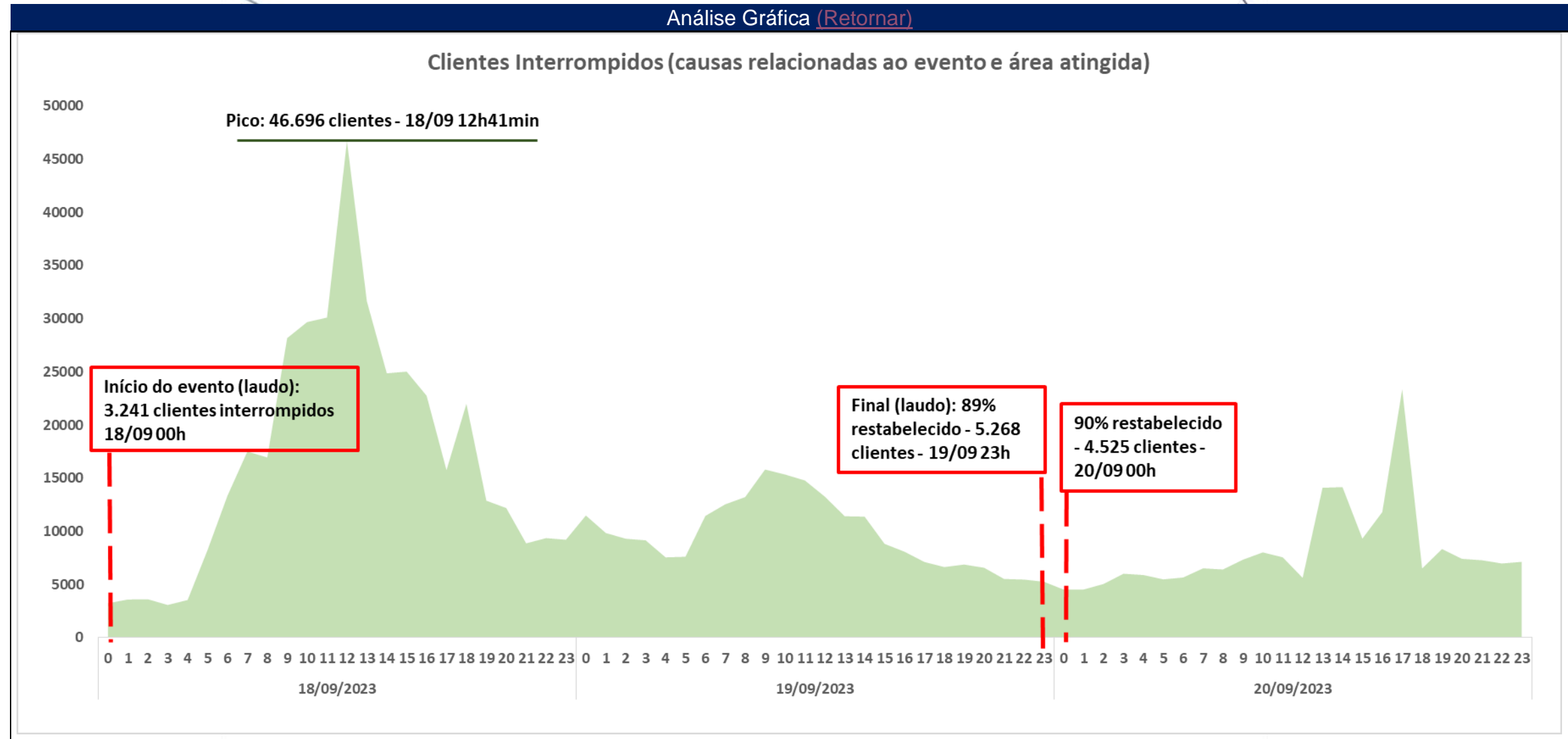
RELATÓRIO DE INTERRUÇÃO EM SITUAÇÃO DE EMERGÊNCIA ISE 14.2023 – CEEE EQTL



15985	1	CHA2	2023-650974	18/09/2023 11:12:26	19/09/2023 10:17:26	INTERNA;NÃO PROGRAMADA;MEIO AMBIENTE;ÁRVORE OU VEGETAÇÃO	220	36	18/09/2023 11:12:26	CHARQUEADAS
12559	162	PAL16	2023-649615	18/09/2023 09:39:00	18/09/2023 11:30:00	INTERNA;NÃO PROGRAMADA;MEIO AMBIENTE;VENTO	13800	147	18/09/2023 09:39:00	PORTO ALEGRE
16893	04	MRE	2023-654705	19/09/2023 09:24:32	19/09/2023 16:05:29	INTERNA;NÃO PROGRAMADA;MEIO AMBIENTE;DESCARGA ATMOSFÉRICA	220	15	19/09/2023 09:24:32	CANGUCU
16894	1	AGR	2023-653887	18/09/2023 04:27:40	19/09/2023 16:27:20	INTERNA;NÃO PROGRAMADA;MEIO AMBIENTE;DESCARGA ATMOSFÉRICA	13800	79	18/09/2023 04:27:40	PIRATINI
16867	4	CSN	2023-649033	18/09/2023 05:59:13	18/09/2023 10:33:34	INTERNA;NÃO PROGRAMADA;MEIO AMBIENTE;DESCARGA ATMOSFÉRICA	220	80	18/09/2023 05:59:13	RIO GRANDE
16873	4	TAR	2023-654857	19/09/2023 10:02:59	19/09/2023 19:42:52	INTERNA;NÃO PROGRAMADA;MEIO AMBIENTE;ÁRVORE OU VEGETAÇÃO	220	8	19/09/2023 10:02:59	TRES FORQUILHAS
15983	21	BAG2	2023-654286	19/09/2023 07:29:37	19/09/2023 14:27:58	INTERNA;NÃO PROGRAMADA;MEIO AMBIENTE;DESCARGA ATMOSFÉRICA	220	52	19/09/2023 07:29:37	LAVRAS DO SUL
16008	5	SVP	2023-654474	19/09/2023 07:45:40	22/09/2023 17:13:08	INTERNA;NÃO PROGRAMADA;MEIO AMBIENTE;VENTO	13800	22	19/09/2023 07:45:40	CHUI
12571	6	SLO	2023-654424	19/09/2023 08:27:40	20/09/2023 15:01:59	INTERNA;NÃO PROGRAMADA;MEIO AMBIENTE;VENTO	220	1	19/09/2023 08:27:40	SAO LOURENCO DO SUL
16894	1	AGR	2023-651695	18/09/2023 08:57:22	19/09/2023 17:02:34	INTERNA;NÃO PROGRAMADA;MEIO AMBIENTE;DESCARGA ATMOSFÉRICA	13800	27	18/09/2023 08:57:22	PIRATINI
16877	1314	PAL13	2023-653052	18/09/2023 15:28:44	18/09/2023 21:26:00	INTERNA;NÃO PROGRAMADA;MEIO AMBIENTE;DESCARGA ATMOSFÉRICA	220	43	18/09/2023 15:28:44	PORTO ALEGRE
12524	1	VAS	2023-656252	19/09/2023 16:57:49	20/09/2023 10:17:00	INTERNA;NÃO PROGRAMADA;MEIO AMBIENTE;VENTO	220	12	19/09/2023 16:57:49	CERRO GRANDE DO SUL
12525	04	DFE	2023-654319	19/09/2023 07:32:48	19/09/2023 12:22:00	INTERNA;NÃO PROGRAMADA;MEIO AMBIENTE;DESCARGA ATMOSFÉRICA	13800	48	19/09/2023 07:32:48	DOM FELICIANO
16866	2	ARE	2023-656630	19/09/2023 20:01:11	20/09/2023 16:01:22	INTERNA;NÃO PROGRAMADA;MEIO AMBIENTE;VENTO	220	3	19/09/2023 20:01:11	SAO JERONIMO
16873	3	TAR	2023-653378	18/09/2023 23:44:18	19/09/2023 13:26:34	INTERNA;NÃO PROGRAMADA;MEIO AMBIENTE;VENTO	220	4	18/09/2023 16:05:50	TERRA DE AREIA
15361	6	CGU	2023-655531	19/09/2023 13:50:12	19/09/2023 16:25:05	INTERNA;NÃO PROGRAMADA;MEIO AMBIENTE;DESCARGA ATMOSFÉRICA	220	1	19/09/2023 13:50:12	PIRATINI
16893	38	PEL3	2023-649984	18/09/2023 08:12:23	18/09/2023 17:15:43	INTERNA;NÃO PROGRAMADA;MEIO AMBIENTE;DESCARGA ATMOSFÉRICA	13800	11	18/09/2023 08:12:23	PELOTAS
12574	6	TOR	2023-651302	18/09/2023 13:46:53	19/09/2023 15:15:26	INTERNA;NÃO PROGRAMADA;MEIO AMBIENTE;ÁRVORE OU VEGETAÇÃO	220	10	18/09/2023 13:46:53	MAMPITUBA
16893	03	MRE	2023-656383	19/09/2023 11:48:31	20/09/2023 12:29:52	INTERNA;NÃO PROGRAMADA;MEIO AMBIENTE;DESCARGA ATMOSFÉRICA	13800	10	19/09/2023 11:48:31	PELOTAS
12570	6	SAO	2023-653448	18/09/2023 19:49:47	19/09/2023 08:58:31	INTERNA;NÃO PROGRAMADA;MEIO AMBIENTE;DESCARGA ATMOSFÉRICA	13800	20	18/09/2023 19:49:47	CARAA
16893	03	MRE	2023-656383	20/09/2023 12:26:50	20/09/2023 12:29:52	INTERNA;NÃO PROGRAMADA;MEIO AMBIENTE;DESCARGA ATMOSFÉRICA	13800	1	19/09/2023 11:48:31	PELOTAS
12576	2	AGR	2023-648825	18/09/2023 06:00:52	18/09/2023 12:10:49	INTERNA;NÃO PROGRAMADA;MEIO AMBIENTE;VENTO	13800	6	18/09/2023 06:00:52	ARROIO GRANDE
12525	14	CAM	2023-656115	18/09/2023 15:25:54	20/09/2023 12:08:04	INTERNA;NÃO PROGRAMADA;MEIO AMBIENTE;ÁRVORE OU VEGETAÇÃO	220	1	18/09/2023 15:25:54	CAMAQUA
16875	14	PAL1	2023-651456	18/09/2023 14:11:45	19/09/2023 18:00:03	INTERNA;NÃO PROGRAMADA;MEIO AMBIENTE;VENTO	220	1	18/09/2023 14:11:45	PORTO ALEGRE
16890	11	VIA 1	2023-656436	19/09/2023 18:40:51	20/09/2023 09:33:44	INTERNA;NÃO PROGRAMADA;MEIO AMBIENTE;VENTO	220	1	19/09/2023 18:40:51	ALVORADA
12575	9	TRA	2023-655320	19/09/2023 12:13:00	19/09/2023 16:21:27	INTERNA;NÃO PROGRAMADA;MEIO AMBIENTE;VENTO	220	1	19/09/2023 12:13:00	TRAMANDAI
16894	2	AGR	2023-648825	18/09/2023 12:02:11	18/09/2023 12:10:49	INTERNA;NÃO PROGRAMADA;MEIO AMBIENTE;VENTO	13800	28	18/09/2023 06:00:52	ARROIO GRANDE
12525	17	CAM	2023-656060	19/09/2023 16:02:39	20/09/2023 14:44:23	INTERNA;NÃO PROGRAMADA;MEIO AMBIENTE;VENTO	220	1	19/09/2023 16:02:39	CAMAQUA
16879	2	ALV	2023-655402	19/09/2023 12:47:17	19/09/2023 14:56:44	INTERNA;NÃO PROGRAMADA;MEIO AMBIENTE;VENTO	220	1	19/09/2023 12:47:17	ALVORADA
15985	4	CHA2	2023-649898	18/09/2023 10:10:24	20/09/2023 14:52:20	INTERNA;NÃO PROGRAMADA;MEIO AMBIENTE;VENTO	220	1	18/09/2023 10:10:24	CHARQUEADAS
16865	512	PEL5	2023-654126	19/09/2023 07:10:44	19/09/2023 11:15:16	INTERNA;NÃO PROGRAMADA;MEIO AMBIENTE;VENTO	220	1	19/09/2023 07:10:44	PELOTAS
12525	04	DFE	2023-656680	19/09/2023 20:26:04	20/09/2023 12:06:36	INTERNA;NÃO PROGRAMADA;MEIO AMBIENTE;VENTO	220	1	19/09/2023 20:26:04	DOM FELICIANO
16873	3	TAR	2023-653963	19/09/2023 04:59:05	19/09/2023 16:47:14	INTERNA;NÃO PROGRAMADA;MEIO AMBIENTE;VENTO	13800	1	19/09/2023 04:59:05	MAQUINE
16873	4	TAR	2023-654200	19/09/2023 05:40:05	20/09/2023 19:01:57	INTERNA;NÃO PROGRAMADA;MEIO AMBIENTE;ÁRVORE OU VEGETAÇÃO	220	3	19/09/2023 05:40:05	TRES FORQUILHAS
16886	35	RGR3	2023-653308	18/09/2023 19:56:27	19/09/2023 11:02:06	INTERNA;NÃO PROGRAMADA;MEIO AMBIENTE;VENTO	220	1	18/09/2023 19:56:27	SAO JOSE DO NORTE
15361	5	UPME	2023-654989	19/09/2023 10:35:18	20/09/2023 22:03:32	INTERNA;NÃO PROGRAMADA;MEIO AMBIENTE;DESCARGA ATMOSFÉRICA	220	1	19/09/2023 10:35:18	PIRATINI
12525	01	DFE	2023-654357	19/09/2023 06:43:17	20/09/2023 13:16:49	INTERNA;NÃO PROGRAMADA;MEIO AMBIENTE;DESCARGA ATMOSFÉRICA	13800	5	19/09/2023 06:43:17	DOM FELICIANO
12570	2	SAO	2023-656440	19/09/2023 18:42:33	20/09/2023 11:49:36	INTERNA;NÃO PROGRAMADA;MEIO AMBIENTE;VENTO	220	1	19/09/2023 18:42:33	SANTO ANTONIO DA PATRULHA
12525	01	DFE	2023-652256	18/09/2023 16:19:50	20/09/2023 15:14:15	INTERNA;NÃO PROGRAMADA;MEIO AMBIENTE;DESCARGA ATMOSFÉRICA	220	1	18/09/2023 16:19:50	DOM FELICIANO

16871	147	PAL14	2023-656802	19/09/2023 21:55:18	20/09/2023 10:25:59	INTERNA;NÃO PROGRAMADA;MEIO AMBIENTE;VENTO	220	1	19/09/2023 21:55:18	PORTO ALEGRE
12575	7	TRA	2023-655009	19/09/2023 10:38:06	19/09/2023 19:16:40	INTERNA;NÃO PROGRAMADA;MEIO AMBIENTE;ÁRVORE OU VEGETAÇÃO	220	1	19/09/2023 10:38:06	IMBE
12525	04	DFE	2023-653489	18/09/2023 09:33:27	19/09/2023 14:03:57	INTERNA;NÃO PROGRAMADA;MEIO AMBIENTE;ÁRVORE OU VEGETAÇÃO	220	4	18/09/2023 09:33:27	DOM FELICIANO
16883	215	PEL2	2023-652327	18/09/2023 16:31:45	19/09/2023 12:46:32	INTERNA;NÃO PROGRAMADA;MEIO AMBIENTE;VENTO	220	1	18/09/2023 16:31:45	PELOTAS
16883	23	PEL2	2023-649939	18/09/2023 10:14:54	18/09/2023 17:45:53	INTERNA;NÃO PROGRAMADA;MEIO AMBIENTE;DESCARGA ATMOSFÉRICA	220	1	18/09/2023 10:14:54	PELOTAS
15985	4	CHA2	2023-662782	19/09/2023 20:48:11	23/09/2023 23:48:44	INTERNA;NÃO PROGRAMADA;MEIO AMBIENTE;ÁRVORE OU VEGETAÇÃO	220	1	19/09/2023 20:48:11	CHARQUEADAS
15361	FICT	AES 3	2023-654441	19/09/2023 08:30:17	20/09/2023 11:22:11	INTERNA;NÃO PROGRAMADA;MEIO AMBIENTE;DESCARGA ATMOSFÉRICA	13800	1	19/09/2023 08:30:17	ENCRUZILHADA DO SUL
12543	2	JGR	2023-649699	18/09/2023 09:46:24	19/09/2023 11:44:51	INTERNA;NÃO PROGRAMADA;MEIO AMBIENTE;VENTO	220	1	18/09/2023 09:46:24	JAGUARAO
16885	310	PAL3	2023-655746	19/09/2023 14:44:47	20/09/2023 11:45:58	INTERNA;NÃO PROGRAMADA;MEIO AMBIENTE;VENTO	220	1	19/09/2023 14:44:47	PORTO ALEGRE
12571	4	SLO	2023-655317	19/09/2023 12:09:56	19/09/2023 20:48:55	INTERNA;NÃO PROGRAMADA;MEIO AMBIENTE;DESCARGA ATMOSFÉRICA	13800	1	19/09/2023 12:09:56	SAO LOURENCO DO SUL
16871	143	PAL14	2023-655440	19/09/2023 13:05:01	21/09/2023 13:41:36	INTERNA;NÃO PROGRAMADA;MEIO AMBIENTE;ÁRVORE OU VEGETAÇÃO	220	1	19/09/2023 13:05:01	PORTO ALEGRE
15361	7	CGU	2023-656404	19/09/2023 18:28:36	21/09/2023 16:34:27	INTERNA;NÃO PROGRAMADA;MEIO AMBIENTE;DESCARGA ATMOSFÉRICA	220	1	19/09/2023 18:28:36	CANGUCU
16883	215	PEL2	2023-652495	18/09/2023 17:02:47	19/09/2023 14:17:00	INTERNA;NÃO PROGRAMADA;MEIO AMBIENTE;VENTO	220	1	18/09/2023 17:02:47	PELOTAS
15981	1	ATS	2023-653089	18/09/2023 19:03:52	19/09/2023 01:49:38	INTERNA;NÃO PROGRAMADA;MEIO AMBIENTE;VENTO	220	1	18/09/2023 19:03:52	XANGRI-LA
12571	5	SLO	2023-655157	19/09/2023 11:09:53	25/09/2023 23:58:00	INTERNA;NÃO PROGRAMADA;MEIO AMBIENTE;DESCARGA ATMOSFÉRICA	220	2	19/09/2023 11:09:53	PELOTAS
16008	M01	SAS01	2023-659069	18/09/2023 17:42:23	21/09/2023 15:07:59	INTERNA;NÃO PROGRAMADA;MEIO AMBIENTE;DESCARGA ATMOSFÉRICA	13800	1	18/09/2023 17:42:23	STA VITORIA DO PALMAR
15978	3	ATL	2023-652609	18/09/2023 17:24:20	19/09/2023 11:33:16	INTERNA;NÃO PROGRAMADA;MEIO AMBIENTE;VENTO	220	1	18/09/2023 17:24:20	CAPAO DA CANOA
15981	6	ATS	2023-652127	18/09/2023 15:54:25	19/09/2023 15:24:51	INTERNA;NÃO PROGRAMADA;MEIO AMBIENTE;ÁRVORE OU VEGETAÇÃO	220	1	18/09/2023 15:54:25	XANGRI-LA
12571	4	SLO	2023-656416	19/09/2023 18:34:11	20/09/2023 21:02:29	INTERNA;NÃO PROGRAMADA;MEIO AMBIENTE;VENTO	13800	1	19/09/2023 18:34:11	SAO LOURENCO DO SUL
16885	311	PAL3	2023-651181	18/09/2023 13:25:30	19/09/2023 16:09:33	INTERNA;NÃO PROGRAMADA;MEIO AMBIENTE;VENTO	220	1	18/09/2023 13:25:30	PORTO ALEGRE
16893	03	MRE	2023-654654	19/09/2023 09:13:11	20/09/2023 10:26:22	INTERNA;NÃO PROGRAMADA;MEIO AMBIENTE;DESCARGA ATMOSFÉRICA	220	1	19/09/2023 09:13:11	PELOTAS
16865	59	PEL5	2023-656753	19/09/2023 21:03:18	20/09/2023 08:07:50	INTERNA;NÃO PROGRAMADA;MEIO AMBIENTE;VENTO	220	1	19/09/2023 21:03:18	PELOTAS
16869	107	PEL1	2023-654442	19/09/2023 08:31:43	19/09/2023 17:45:01	INTERNA;NÃO PROGRAMADA;MEIO AMBIENTE;VENTO	220	1	19/09/2023 08:31:43	PELOTAS
16876	87	PAL8	2023-653148	18/09/2023 19:17:14	19/09/2023 13:12:27	INTERNA;NÃO PROGRAMADA;MEIO AMBIENTE;VENTO	220	1	18/09/2023 19:17:14	PORTO ALEGRE
16893	32	PEL3	2023-655289	19/09/2023 10:40:35	19/09/2023 14:29:21	INTERNA;NÃO PROGRAMADA;MEIO AMBIENTE;VENTO	220	1	19/09/2023 10:40:35	CAPAO DO LEAO
16867	3	CSN	2023-653646	18/09/2023 21:42:11	19/09/2023 09:23:26	INTERNA;NÃO PROGRAMADA;MEIO AMBIENTE;VENTO	220	1	18/09/2023 21:42:11	RIO GRANDE
15981	3	ATS	2023-652838	18/09/2023 18:08:35	19/09/2023 11:04:31	INTERNA;NÃO PROGRAMADA;MEIO AMBIENTE;VENTO	220	1	18/09/2023 18:08:35	IMBE
16865	55	PEL5	2023-656552	19/09/2023 19:24:08	19/09/2023 21:26:30	INTERNA;NÃO PROGRAMADA;MEIO AMBIENTE;VENTO	220	1	19/09/2023 19:24:08	PELOTAS
16890	15	VIA 1	2023-654998	19/09/2023 10:39:13	20/09/2023 18:05:00	INTERNA;NÃO PROGRAMADA;MEIO AMBIENTE;ÁRVORE OU VEGETAÇÃO	220	1	19/09/2023 10:39:13	VIAMAO
16893	01	MRE	2023-650395	18/09/2023 11:23:47	19/09/2023 14:37:51	INTERNA;NÃO PROGRAMADA;MEIO AMBIENTE;DESCARGA ATMOSFÉRICA	220	1	18/09/2023 11:23:47	CANGUCU
16869	106	PEL1	2023-653289	18/09/2023 19:50:47	19/09/2023 12:46:24	INTERNA;NÃO PROGRAMADA;MEIO AMBIENTE;VENTO	220	1	18/09/2023 19:50:47	PELOTAS
16893	44	PEL4	2023-653151	18/09/2023 19:18:02	19/09/2023 14:19:34	INTERNA;NÃO PROGRAMADA;MEIO AMBIENTE;VENTO	220	1	18/09/2023 19:18:02	PELOTAS
12540	5	ELD	2023-652371	18/09/2023 16:39:52	19/09/2023 11:33:10	INTERNA;NÃO PROGRAMADA;MEIO AMBIENTE;VENTO	220	1	18/09/2023 16:39:52	GUAÍBA
16891	106	PAL10	2023-657686	19/09/2023 11:21:32	20/09/2023 14:18:18	INTERNA;NÃO PROGRAMADA;MEIO AMBIENTE;VENTO	220	1	19/09/2023 11:21:32	PORTO ALEGRE

Anexo VII – Figuras ampliadas



Análise Gráfica [\(Retornar\)](#)

