

# **RELATÓRIO DE INTERRUÇÃO EM SITUAÇÃO DE EMERGÊNCIA - ISE**

**EQUATORIAL RIO GRANDE DO SUL**

**11.2022 – EQTL RS**

## SUMÁRIO

<b>1. OBJETIVO.....</b>	<b>3</b>
<b>2. RESUMO DO EVENTO .....</b>	<b>3</b>
<b>3. INFORMAÇÕES DO LAUDO.....</b>	<b>7</b>
<b>4. DESCRIÇÃO DO EVENTO .....</b>	<b>7</b>
<b>4.1. DETALHAMENTO DO EVENTO .....</b>	<b>7</b>
<b>4.2. REGIÃO AFETADA.....</b>	<b>9</b>
<b>4.3. DANOS CAUSADOS AO SISTEMA ELÉTRICO .....</b>	<b>23</b>
<b>5. ATUAÇÃO DA DISTRIBUIDORA .....</b>	<b>28</b>
<b>6. ANEXOS.....</b>	<b>31</b>

## **1. OBJETIVO**

O objetivo desse Relatório de Interrupção em Situação de Emergência ISE 11.2022 – EQTL RS é apresentar os elementos necessários para o suficiente embasamento do expurgo das interrupções em situação de emergência que atingiu a área de concessão da Equatorial RS, que foi impactada por uma situação climática atípica e de alta intensidade.

A seguir, serão apresentados os itens enumerados no Módulo 8 do PRODIST, revisado pela Resolução Normativa nº 956, de 7 de dezembro de 2021, e referentes ao evento climático ocorrido entre os dias 11 às 21h00min até 13 às 02h00min de dezembro de 2022, cuja soma do CHI das interrupções ocorridas no sistema de distribuição foi superior ao limite CHI da distribuidora.

## **2. RESUMO DO EVENTO**

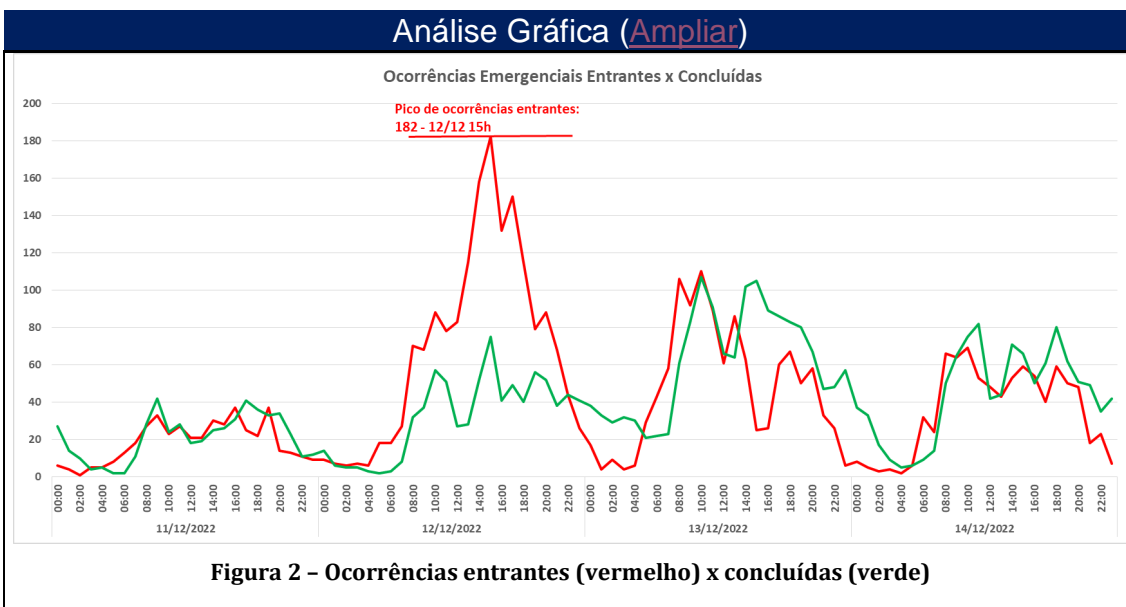
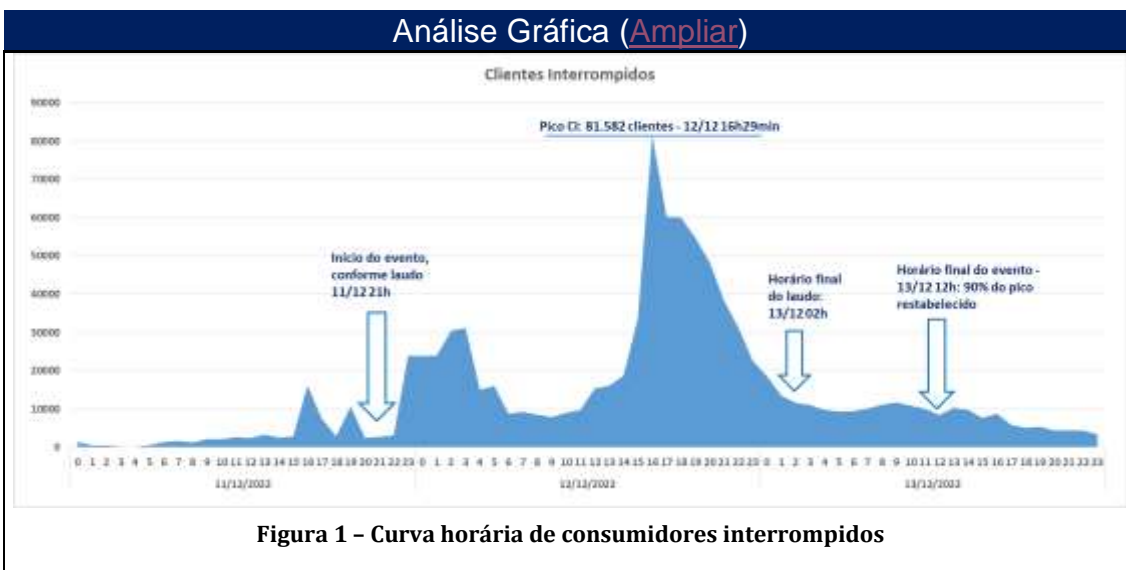
A área de concessão da Equatorial Energia Rio Grande do Sul EQTL RS, foi atingida no mês de dezembro de 2022 por tempestades severas, causando enormes danos aos sistemas elétricos da distribuidora.

A Lista 1 a seguir relaciona os dados do evento que atingiu cerca de 158.553 unidades consumidoras (UCs) atendidas pela distribuidora, o que corresponde a 8,6% do total de UCs atendidas pela concessionária, evidenciando a severidade do evento.

**Lista 1 – Dados do Evento**

Dados do Evento	
a) Código Único do Evento:	11.2022 - EQTL RS
b) Decorrente de:	1.3.1.2.0 - Frente fria 1.3.2.1.4 - Chuvas intensas 1.3.2.1.5 - Vendaval 1.3.2.1.3 - Granizo
c) Quantidade de Clientes Interrompidos:	158.553
d) Quantidade de Municípios atingidos:	63
e) Quantidade de Conjuntos atingidos:	58
f) Quantidade de Subestações atingidas:	68
g) Quantidade de Interrupções associadas ao evento:	795
h) Data e Hora de início da primeira interrupção:	11/12/2022 21:06:12
i) Data e hora de término da última interrupção:	15/12/2022 19:50:00
j) Média da duração das interrupções:	10,2 horas
k) Duração da interrupção mais longa:	75,29 horas
l) Tempo Médio de Preparação - TMP	495,24 minutos
m) Tempo Médio de Deslocamento - TMD	109,83 minutos
n) Tempo Médio de Execução - TME	82,86 minutos
o) Soma do CHI das interrupções associadas ao evento:	684.997
p) CHI Limite:	402.560

Para a definição da janela de expurgo utilizou-se como início do evento a informação disponível no laudo meteorológico, já como fim foi considerado o instante em que foram restabelecidos 90% da quantidade de clientes atingidos no pico do evento. A Figura 1 demonstra a quantidade de clientes interrompidos por hora, já a Figura 2 demonstra a comparação de ocorrências emergenciais entrantes e concluídas ao longo do evento.



Como pode ser observado na Figura 1, no momento do início do evento, no dia 11/12/2022, por volta das 21h00min, conforme informação contida no laudo meteorológico, haviam 2.791 unidades consumidoras sem energia elétrica. O evento se agravou até atingir o pico de 81.582 clientes interrompidos no dia 12/12 às 16h29min, sendo que já nas horas subsequentes, percebe-se

redução desse montante, podendo ser citado, por exemplo, que às 00h00min do dia 13/12, mais de 75% dos clientes atingidos no pico já haviam sido restabelecidos, pois nesse momento já havia reduzido para 18.532 a quantidade de clientes sem energia, mesmo com o evento ainda atingindo a área de concessão. O evento cessou às 02h00min, conforme informação do laudo meteorológico, sendo que seguiu ocorrendo a redução da quantidade de clientes interrompidos até que às 12h00min do dia 13/12 é evidenciado o final do evento, quando se chega a 8.478 clientes interrompidos, o que corresponde a um restabelecimento de aproximadamente 90% dos clientes atingidos no pico.

Além disso, com base na Figura 2 é possível verificar de forma complementar que o pico de clientes interrompidos, ocorrido às 16h29min do dia 12/12, ocorreu logo após o pico de ocorrências emergenciais entrantes do evento, o qual ocorreu às 15h00min, com 182 ocorrências ingressadas em apenas 1 hora.

Em relação a encerramento de ocorrências, ao longo do dia 12/12 já é percebido um volume superior em relação ao dia anterior, sendo que há um pico de 75 ocorrências encerradas às 15h00min. Também é possível perceber que durante a madrugada do dia 13/12, o encerramento se mantém elevado, em patamares superiores ao mesmo horário de outros dias. Além disso, nos dias 13/12 e 14/12 o encerramento de ocorrências é acima da média, atingindo valores superiores a 100 ocorrências no dia 13/12 e em torno de 80 no dia 14/12. Essa elevação do número de encerramento de ocorrências emergenciais ocorre em função da mobilização de equipes adicionais, advindas de outros processos.

### **3. INFORMAÇÕES DO LAUDO**

A plataforma Climatempo emitiu laudo meteorológico decorrente de passagem de uma frente fria pela costa do Rio Grande do Sul que favoreceu a formação de áreas de instabilidade durante o período 11 a 13 de dezembro de 2022. Houve registro de ventos intensos sobre a área de concessão da Equatorial Energia RS, chuva moderada a forte, raios e granizo durante o deslocamento do sistema frontal. Rajadas de vento entre 50 e 74 km/h foram registradas sobre a área de concessão, com potencial para provocar movimentação e quebra de galhos. De forma sintetizada, a plataforma descreve a intempérie, da seguinte forma: “Região com chuvas intensas, raios, granizo e fortes rajadas de vento associadas à passagem de uma frente fria pela costa do estado” e relacionou os seguintes códigos conforme termos da Codificação Brasileira de Desastres – COBRADE ao evento:

1.3.1.2.0 - Frente fria

1.3.2.1.4 - Chuvas intensas

1.3.2.1.5 – Vendaval

1.3.2.1.3 - Granizo

O laudo meteorológico completo emitido pela plataforma Climatempo pode ser verificado no ANEXO III deste documento.

### **4. DESCRIÇÃO DO EVENTO**

#### **4.1. DETALHAMENTO DO EVENTO**

O ocorreu devido à passagem de uma frente fria pela costa do Rio Grande do Sul que favoreceu a formação de áreas de instabilidade durante o período 11 a 13 de dezembro de 2022, provocando ventos intensos sobre a área de concessão da Equatorial Energia RS, chuva moderada a forte, raios e granizo.

Nesse contexto, foi possível observar na área de concessão da companhia, rajadas de vento que chegaram a valores de até 74 km/h, os quais possuem potencial para provocar movimentação e quebra de galhos. O evento climático intenso que atingiu ocasionou danos ao sistema elétrico, além de resultar em maior dificuldade de acesso das equipes de trabalho para atendimento às ocorrências na região atingida.

O fenômeno natural resultou na interrupção intempestiva em algumas áreas, bem como causou danos às estruturas de sustentação da rede, ocasionando situações de cabo rompido, queima de elos fusíveis, quebra de postes, quebra de estruturas periféricas, como por exemplo, cruzetas, inutilização de isoladores, entre outras consequências drásticas.

Dada a intensidade da situação, ainda que diante do empenho da distribuidora para prestação do devido atendimento, evidenciado na Figura 2, visualizou-se uma majoração dos tempos de atendimento, decorrente da limitação de acesso causadas pelos estragos, bem como da impossibilidade de atuar com segurança.

Finalmente, na medida em que o evento teve sua intensidade abrandada, as equipes emergenciais da Equatorial RS intensificaram a atuação, o que permitiu o seguro reestabelecimento do sistema. Momento este, representado pela data de conclusão das ocorrências.



Por fim, as estruturas da rede elétrica que por ventura acabaram danificadas pelo evento climático foram substituídas pelas equipes de atendimento emergencial e de manutenção.

Reitera-se que, visando sempre a segurança das pessoas envolvidas, todos os trabalhos realizados dentro desse contexto envolveram a conscientização da comunidade sobre os riscos associados à eletricidade, bem como a ampla divulgação das medidas de segurança a serem adotadas em temporais de tamanha intensidade.

#### 4.2. REGIÃO AFETADA

No intuito de promover a contextualização do objeto deste evento caracterizado como Situação de Emergência, a região afetada encontra-se geograficamente e eletricamente referenciada pelas figuras abaixo. Os consumidores atendidos pelas subestações listadas na Lista 2 a seguir foram fortemente impactados pelos eventos descritos anteriormente.

**Lista 2 – Lista de Subestações Atingidas**

Subestações atingidas	
ACL	SUBESTAÇÃO ÁGUAS CLARAS
AES 3	AES 3
AGR	SUBESTAÇÃO ARROIO GRANDE
ALV	SUBESTAÇÃO ALVORADA
ALV02	SUBESTAÇÃO ALVORADA 2
ARE	SUBESTAÇÃO AREAL
ATL	SUBESTAÇÃO ATLÂNTIDA 1
ATS	SUBESTAÇÃO ATLÂNTIDA SUL
BAG1	SUBESTAÇÃO BAGÉ 1
BAG2	SUBESTAÇÃO BAGE 2
CAM	SUBESTAÇÃO CAMAQUÃ
CAM2	SUBESTAÇÃO CAMAQUÃ 2
CGU	SUBESTAÇÃO CANGUÇU

CHA2	SUBESTAÇÃO CHARQUEADAS 2
CPN	SUBESTAÇÃO CAPÃO NOVO
CPV	SUBESTAÇÃO CAPIVARITA
CRM1	SUBESTAÇÃO CRM 1 - MINAS DO LEÃO
CSN	SUBESTAÇÃO CASSINO
DFE	SUBESTAÇÃO DOM FELICIANO
DPE	SUBESTAÇÃO DOM PEDRITO
ECZ	SUBESTAÇÃO ENCRUZILHADA DO SUL
ELD	SUBESTAÇÃO ELDORADO DO SUL
GUA	SUBESTAÇÃO GUAÍBA 1
MDE	SUBESTAÇÃO MENINO DEUS
MML	SUBESTAÇÃO MARMELEIRO
MOS	SUBESTAÇÃO MOSTARDAS
MRE	SUBESTAÇÃO MORRO REDONDO
OSO1	SUBESTAÇÃO OSÓRIO 1
PAL04	SUBESTAÇÃO PORTO ALEGRE 4
PAL1	SUBESTAÇÃO PORTO ALEGRE 1
PAL10	SUBESTAÇÃO PORTO ALEGRE 10
PAL12	SUBESTAÇÃO PORTO ALEGRE 12
PAL13	SUBESTAÇÃO PORTO ALEGRE 13
PAL14	SUBESTAÇÃO PORTO ALEGRE 14
PAL15	SUBESTAÇÃO PORTO ALEGRE 15
PAL16	SUBESTAÇÃO PORTO ALEGRE 16
PAL2	SUBESTAÇÃO PORTO ALEGRE 2
PAL20	SUBESTAÇÃO PORTO ALEGRE 20
PAL3	SUBESTAÇÃO PORTO ALEGRE 3
PAL5	SUBESTAÇÃO PORTO ALEGRE 5
PAL6	SUBESTAÇÃO PORTO ALEGRE 6
PAL8	SUBESTAÇÃO PORTO ALEGRE 8
PAL9	SUBESTAÇÃO PORTO ALEGRE 9
PEL1	SUBESTAÇÃO PELOTAS 1
PEL2	SUBESTAÇÃO PELOTAS 2
PEL3	SUBESTAÇÃO PELOTAS 3
PEL4	SUBESTAÇÃO PELOTAS 4
PEL5	SUBESTAÇÃO PELOTAS 5
PIN	SUBESTAÇÃO PINHAL
PMR	SUBESTAÇÃO PALMARES DO SUL
POS	SUBESTAÇÃO PEDRO OSÓRIO
QUI	SUBESTAÇÃO QUINTA
RGR1	SUBESTAÇÃO RIO GRANDE 1
RGR2	SUBESTAÇÃO RIO GRANDE 2
RGR3	SUBESTAÇÃO RIO GRANDE 3
RIN	SUBESTAÇÃO RINCÃO
SAO	SUBESTAÇÃO SANTO ANTÔNIO DA PATRULHA
SAS01	SUBESTAÇÃO SALSO
SJE	SAO JERONIMO
SLO	SUBESTAÇÃO SÃO LOURENÇO DO SUL
SVP	SUBESTAÇÃO SANTA VITÓRIA DO PALMAR 1
TAR	SUBESTAÇÃO TERRA DE AREIA

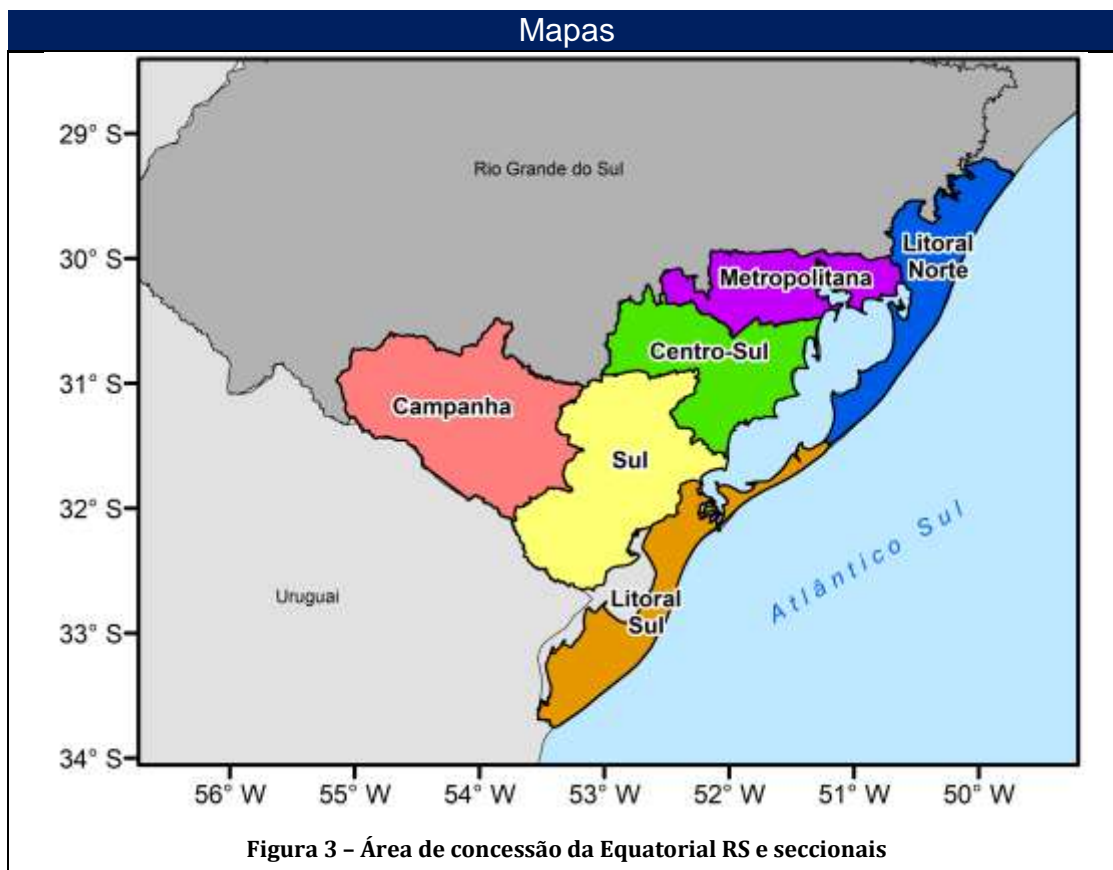
TOR	SUBESTAÇÃO TORRES 1
TRA	SUBESTAÇÃO TRAMANDAÍ
UPME	SUBESTAÇÃO PRESIDENTE MEDICE
VAS	SUBESTAÇÃO VASCONCELOS
VIA 1	SUBESTAÇÃO VIAMÃO 1
VIA 2	SUBESTAÇÃO VIAMÃO 2

O evento meteorológico atingiu toda a área de concessão da Equatorial Energia Rio Grande do Sul EQTL RS, conforme informação contida no laudo meteorológico emitido, sendo que foram identificadas ocorrências relacionadas ao evento em 63 municípios, os quais são listados na Lista 3.

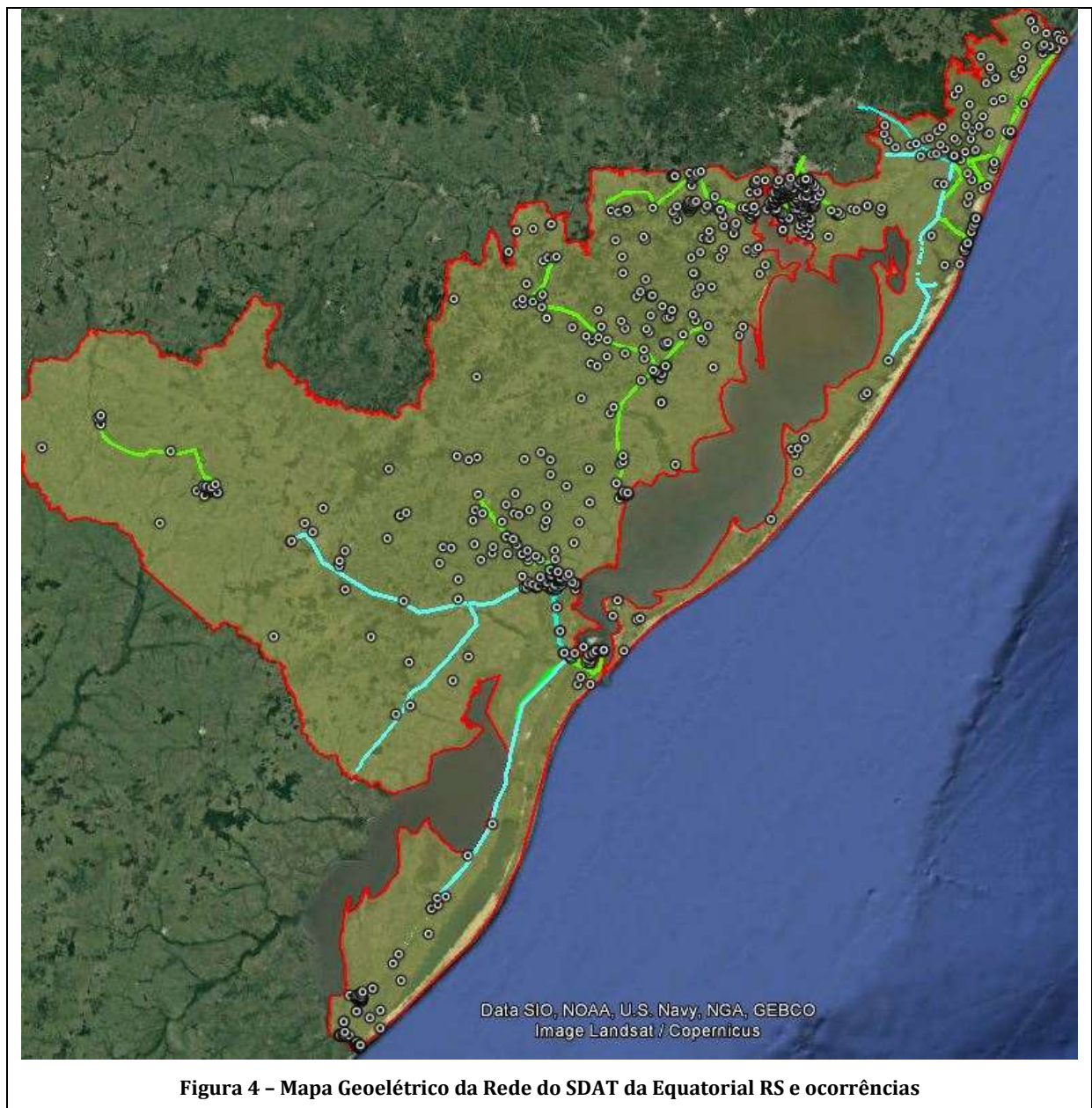
**Lista 3 – Lista de Municípios Atingidos**

Municípios atingidos	
Código IBGE	Município
4300604	ALVORADA
4301073	ARROIO DO PADRE
4301107	ARROIO DOS RATOS
4301305	ARROIO GRANDE
4301602	BAGE
4301636	BALNEARIO PINHAL
4301750	BARAO DO TRIUNFO
4301909	BARRA DO RIBEIRO
4302709	BUTIA
4303509	CAMAQUA
4304358	CANDIOTA
4304507	CANGUCU
4304630	CAPAO DA CANOA
4304663	CAPAO DO LEAO
4304713	CARAA
4305124	CERRITO
4305173	CERRO GRANDE DO SUL
4305355	CHARQUEADAS
4305439	CHUI
4305447	CHUVISCA
4305454	CIDREIRA
4306056	CRISTAL
4306502	DOM FELICIANO
4306601	DOM PEDRITO
4306551	DOM PEDRO DE ALCANTARA
4306767	ELDORADO DO SUL
4306908	ENCRUZILHADA DO SUL

4309308	GUAÍBA
4307104	HERVAL
4310330	IMBE
4310652	ITATI
4311734	MAMPITUBA
4311775	MAQUINE
4311981	MARIANA PIMENTEL
4312252	MINAS DO LEO
4312443	MORRINHOS DO SUL
4312450	MORRO REDONDO
4312500	MOSTARDAS
4313508	OSORIO
4313656	PALMARES DO SUL
4313953	PANTANO GRANDE
4314175	PEDRAS ALTAS
4314209	PEDRO OSORIO
4314407	PELOTAS
4314506	PINHEIRO MACHADO
4314605	PIRATINI
4314902	PORTO ALEGRE
4315602	RIO GRANDE
4317608	SANTO ANTONIO DA PATRULHA
4318408	SAO JERONIMO
4318507	SAO JOSE DO NORTE
4318804	SAO LOURENCO DO SUL
4320354	SENTINELA DO SUL
4320552	SERTAO SANTANA
4317301	STA VITORIA DO PALMAR
4321105	TAPES
4321352	TAVARES
4321436	TERRA DE AREIA
4321501	TORRES
4321600	TRAMANDAI
4321667	TRES CACHOEIRAS
4321832	TRES FORQUILHAS
4323002	VIAMAO



A seguir, nas Figuras 4 a 14 são demonstrados os mapas geométricos e a localização das ocorrências relacionadas à situação de emergência, sendo que na Figura 4 é apresentado o mapa geométrico da rede de SDAT da área de concessão da Equatorial RS afetada pelo evento e nas Figuras 5 a 14 são demonstradas as redes de SDMT afetadas pelo evento.



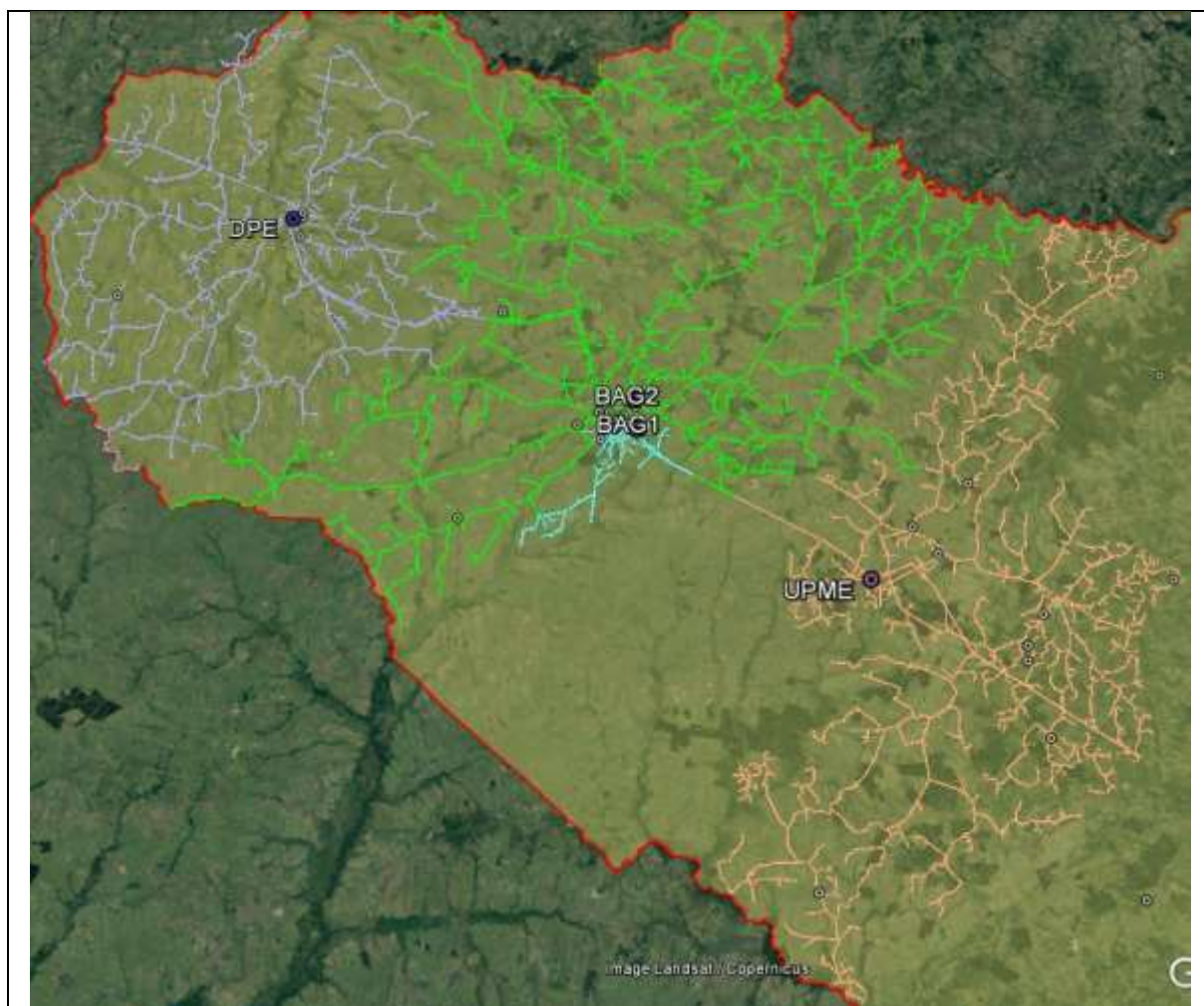
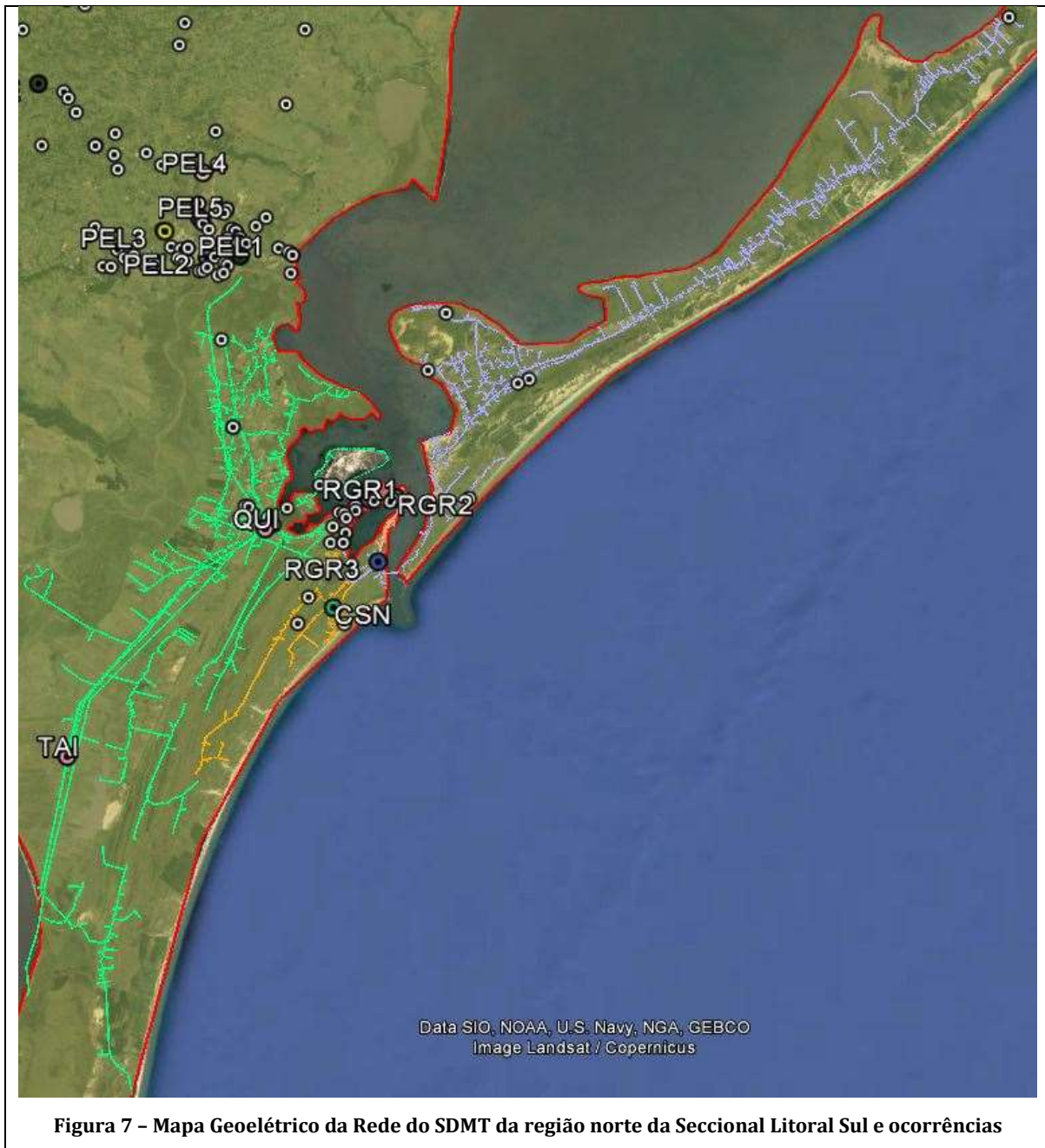
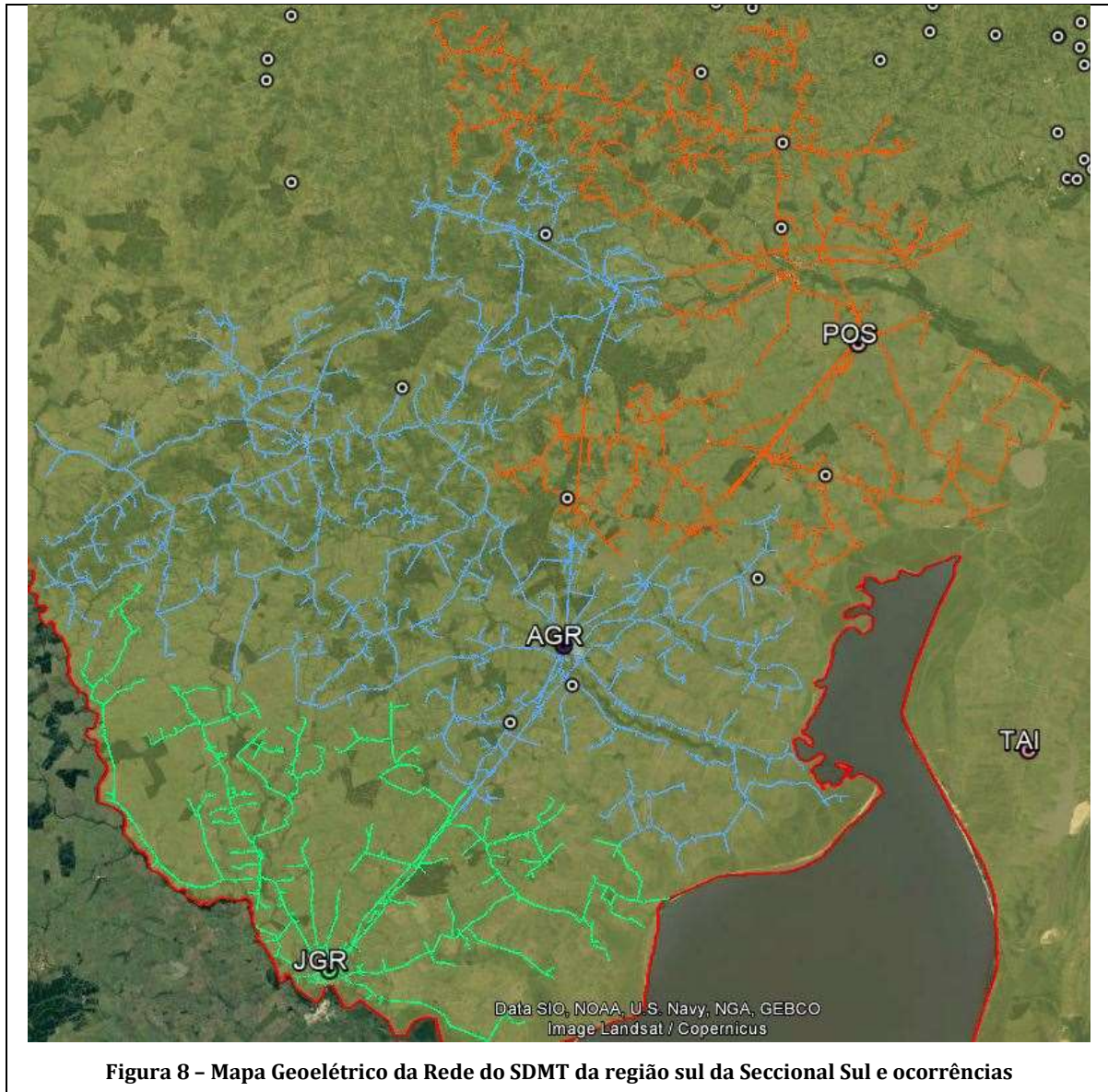


Figura 5 - Mapa Geométrico da Rede do SDMT da Seccional da Campanha e ocorrências









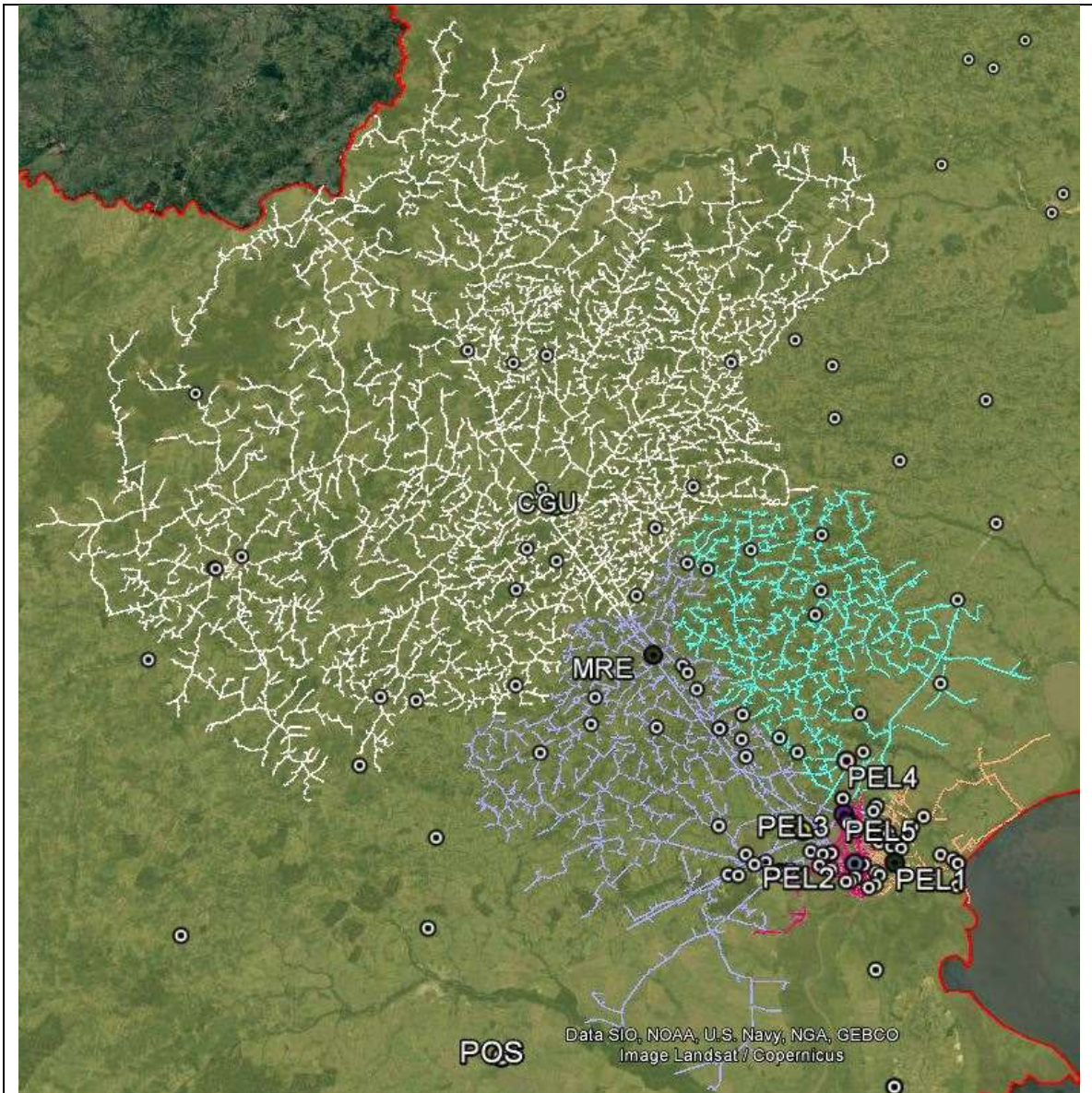


Figura 9 - Mapa Geométrico da Rede do SDMT da região norte da Seccional Sul e ocorrências

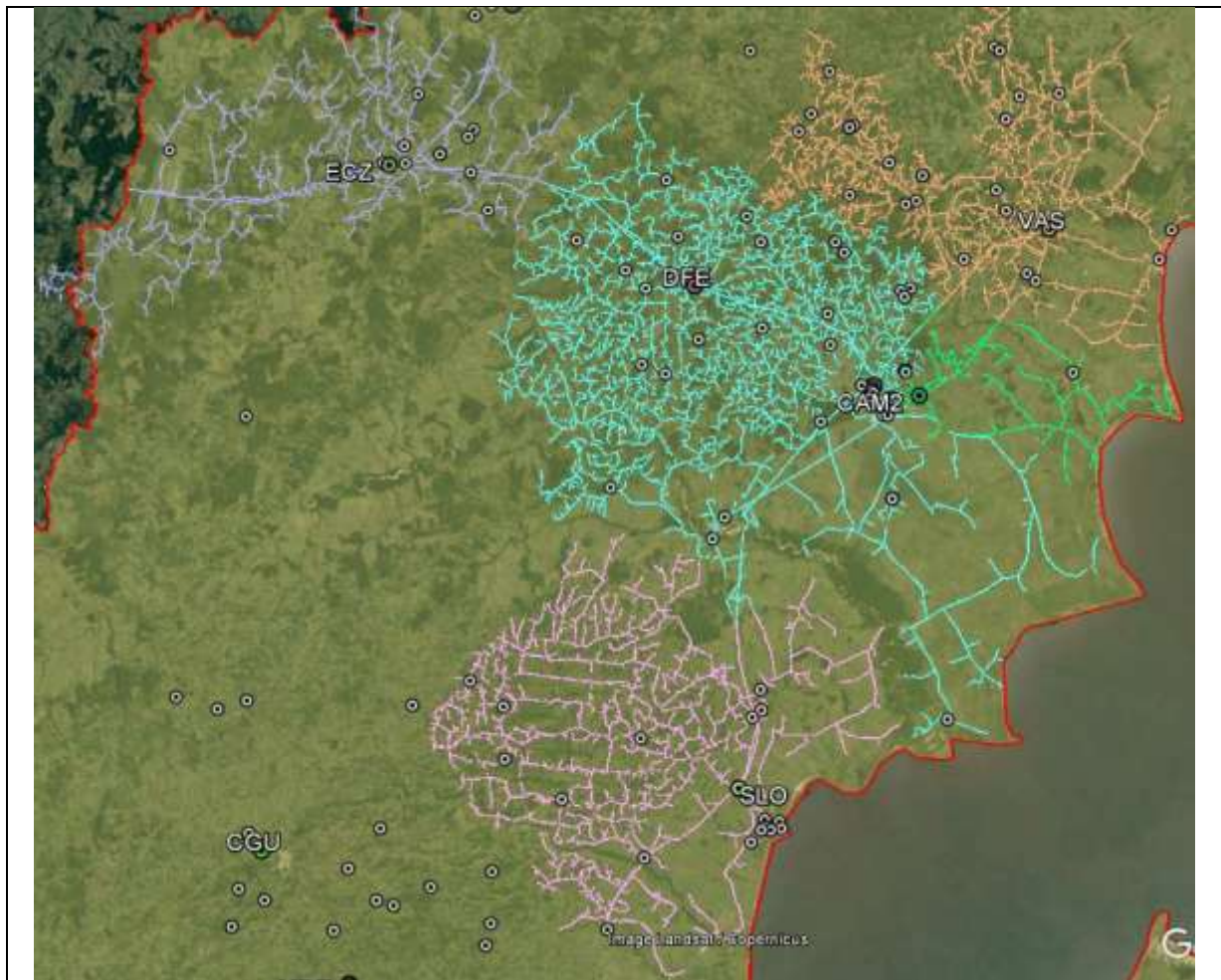


Figura 10 – Mapa Geométrico da Rede do SDMT da Seccional Centro Sul e ocorrências



Figura 11 – Mapa Geométrico da Rede do SDMT da região da Carbonífera na Seccional Metropolitana e ocorrências

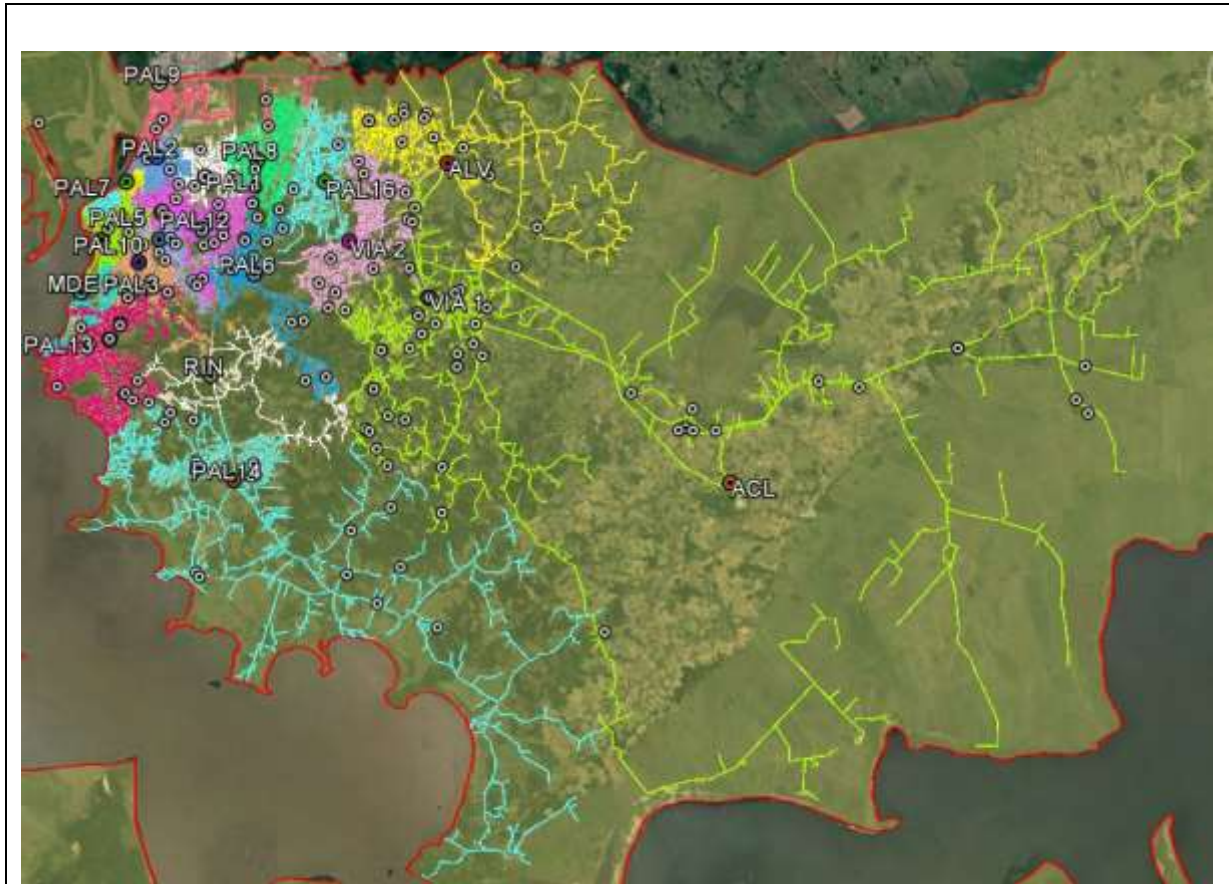
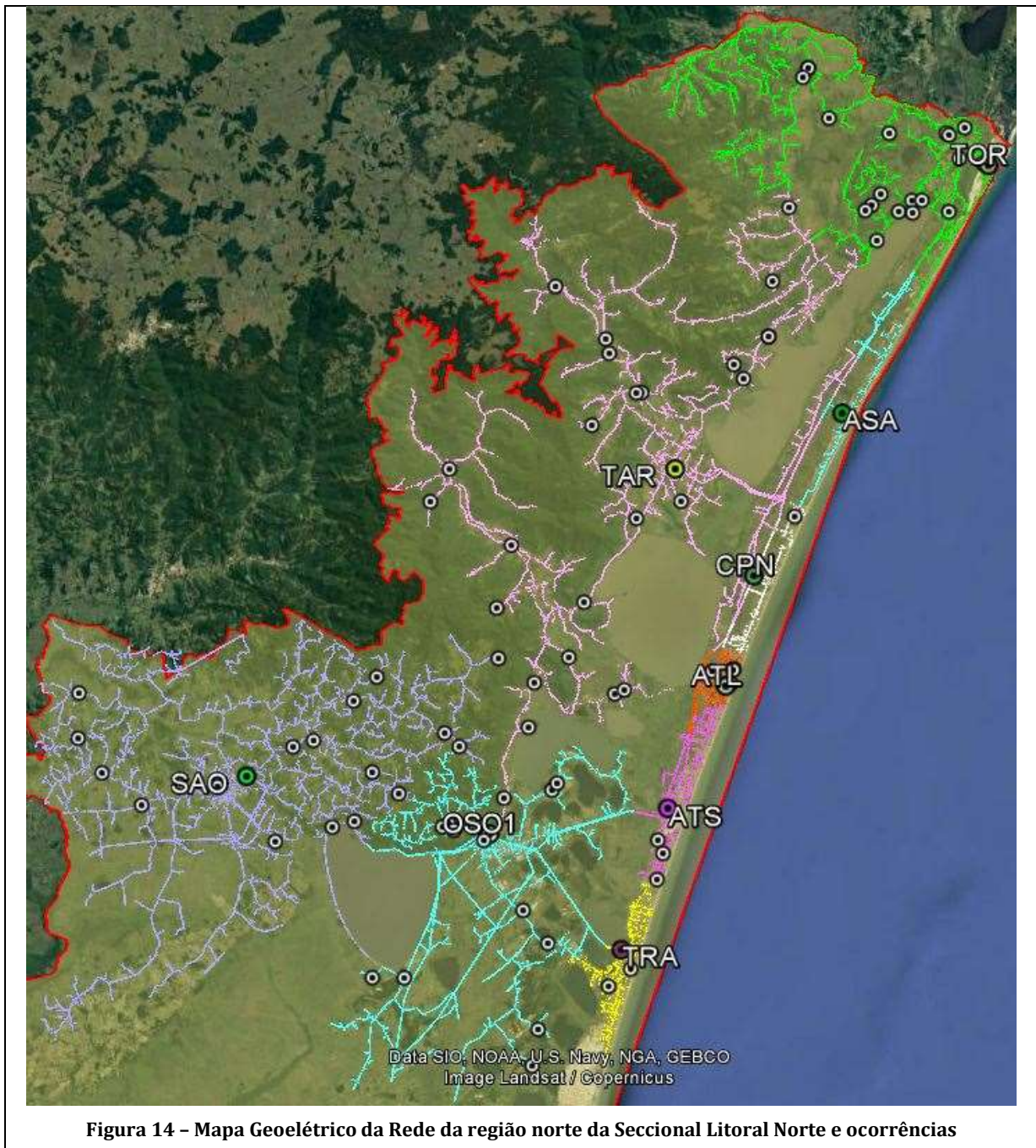


Figura 12 - Mapa Geométrico da Rede da Seccional Metropolitana e ocorrências





### 4.3. DANOS CAUSADOS AO SISTEMA ELÉTRICO

A seguir, são detalhados os danos causados ao sistema elétrico de distribuição decorrentes das intempéries climáticas descritas, cujos impactos

foram extremamente relevantes para a região gaúcha. Essa seção prima por elucidar os dados relativos ao evento objeto deste relatório.

Os equipamentos danificados, listados pela Tabela 1 encontravam-se instalados em áreas urbanas e rurais, causando interrupção de blocos de clientes que em média somaram 242 unidades consumidoras cada.

**Tabela 1 - Equipamentos danificados pelo evento**

<b>Equipamentos danificados</b>	<b>Quantidade</b>
CABO AL NU CAA 4AWG SWAN	255
CABO 2PLEX CA 10+10MM <sup>2</sup> 0,6/1KV PT NN	217
CABO AL NU CAA 2AWG SPARROW	171
CABO AL NU CA 2AWG IRIS	128
ELO FUSÍVEL BOTÃO K 10A 500MM	110
ELO FUSÍVEL BOTÃO K 15A 500MM	110
CONECT CUN RAM CU/EST TIPO "III" VM	106
ELO FUSÍVEL BOTÃO K 25A 500MM	106
CABO CU NU 2AWG MEIO-DURO 7 FIOS	92
CABO AL NU CA 4/0AWG OXLIP	90
FIO COBRE NU 6AWG TEMPERA MEIO-DURA	78
CABO AL NU CAA 4/0AWG PENGUIN	75
ARRUELA QUADRADA AÇO 50X3MM FURO 18MM	63
ELO FUSÍVEL BOTÃO H 5A 500MM	63
CONECTOR PERFU 16 A 70 - 6 A 35MM <sup>2</sup>	59
ELO FUSÍVEL BOTÃO K 65A 500MM	54
#CP#CABO AL MULTIPL 3X50+ISO50MM <sup>2</sup> QUADRU	50
#CP#CABO AL NU CAA 2/0AWG QUAIL	46
ELO FUSÍVEL BOTÃO H 1A 500MM	45
CONECT CUN RAM II 3,17>8,12X3,17>5,2MM	45
ELO FUSÍVEL BOTÃO H 2A 500MM	44
CABO AL NU CA 1/0AWG POPPY	44
CONECT CUN RAM I CU 3,17>8,12X3,17>7,42	42
CABO 4PLEX CAL 70+70MM <sup>2</sup> 0,6/1KV COL NN	40
CABO 4PLEX CAL 50+50MM <sup>2</sup> 0,6~1KV COL NN	38
ISOLADOR PINO P/25KV PORC/VIDRO	37
#CP#CABO AL MULTIPL 1X10+ISO10MM <sup>2</sup> DUPLEX	35
ELO FUSÍVEL BOTÃO H 3A 500MM	33
CONECT DER PERF POL/CU 120X25-120MM 1KV	31
CONECT CUN DER EST LAT CU 4-2AWG VM	30
#CP#CABO AL MULTIPL 2X10+ISO10MM <sup>2</sup> TRIP	30
PINO P/CRUZETA MAD 25KV	30
ELO FUSÍVEL BOTÃO K 6A 500MM	29
CABO 4PLEX CA 10+10MM <sup>2</sup> 0,6/1KV COL NN	28
CONECT CUN RAM CU/EST TIPO "VII" BR/VM	25
ESPAÇADOR POLIMÉRICO P/REDE SECU 4 CABOS	24



PARAFUSO CAB QUADRADA M16X125MM	24
EMENDA PREF COND P/CA 2AWG (IRIS)	23
ELO FUSÍVEL BOTÃO K 40A 500MM	23
PARAFUSO CAB ABAULADA M16X70MM	21
CABO 3PLEX CA 10+10MM <sup>2</sup> 0,6/1KV COL NN	20
CRUZETA POLIMÉRICA (PRFV) 2400MM	17
# MUDAR P/52328465	17
#CP#ARRUELA QUADRADA AÇO 50X5MM FURO18MM	16
MÃO FRANCESA PLANA 1253MM	16
ALÇA PREFORMADA P/CABO 2AWG CA/CAA	14
CONECTOR CUNHA RAMAL TIPO VI, VIII	14
POSTE CONCRETO DT 11M 300DAN	14
CINTA AÇO CARBONO DIAM INT 170MM	14
MÃO FRANCESA PLANA 726MM	14
ISOLADOR ROLDANA P/1KV PORCEL - 1 LEITO	13
CONECTOR ISOLADO PERFURANTE 1,5 A 16MM <sup>2</sup>	13
ISOLADOR POLIM DE ANCORA 25KV REDE COMP	13
ARMAÇÃO SECUNDÁRIA 1 ESTRIBO	13
CONECT DER PERF POL/CU 70X1,5-10MM <sup>2</sup> 1KV	12
PARAFUSO CAB ABAULADA M16X45MM	11
ALÇA PREFORMADA P/CABO 4AWG CA/CAA	11
ALÇA PREFORMADA P/CABO 1/0 AWG CA/CAA	11
PARAFUSO CAB QUADRADA M16X250MM	11
CABO AL NU CAA 1/0AWG RAVEN	11
EMENDA PREF TOTAL P/CAA 4AWG(SWAN)	11
ELO FUSÍVEL BOTÃO K 100A 500MM	10
PÁRA-RAIOS DISTRIBUIÇÃO 21KV 10KA POLIM	9
EMENDA PREF COND P/CA 1/0AWG (POPPY)	9
PARAFUSO CAB ABAULADA M16X150MM	8
OLHAL P/PARAF FURO 18X30	8
EMENDA PREF COND P/CAA 4AWG (SWAN)	8
ALÇA PREFORMADA P/CABO 2/0AWG CA/CAA	7
ELO FUSÍVEL BOTÃO H 0,5A 500MM	7
CINTA AÇO CARBONO DIAM INT 220MM	7
CONECTOR CUNHA ESTRIBO TIPO VII	7
CINTA AÇO CARBONO DIAM INT 200MM	7
PARAFUSO CAB QUADRADA M16X300MM	6
CINTA AÇO CARBONO DIAM INT 160MM	6
EMENDA PREF COND P/CA 4AWG (ROSE)	6
ALÇA PREFORMADA P/CABO 2AWG CC	6
CINTA AÇO CARBONO DIAM INT 230MM	6
PARAFUSO ALUM CAB QUADR 125MM M16	6
SUORTE 'L' P/CHAVE FUSÍVEL	6
CINTA AÇO CARBONO DIAM INT 180MM	6
ARMAÇÃO SECUNDÁRIA 2 ESTRIBOS	6
ALÇA PREF SERV CA CB MULTI NN 10MM <sup>2</sup> PT	6
ALÇA PREFORMADA P/CABO 4/0AWG CA/CAA	5
PARAFUSO CAB QUADRADA M16X350MM	5
EMENDA PREF COND P/CAA 1/0AWG (RAVEN)	5

CINTA AÇO CARBONO DIAM INT 190MM	5
PARAFUSO CAB QUADRADA M16X200MM	4
ELO FUSÍVEL BOTÃO K 20A 500MM	4
PARAFUSO ALUM ROSCA DUPLA 450MM M16	4
GANCHO-OLHAL AÇO CARBONO 80MM	4
CHAVE FUSÍVEL 24,2KV 300A TIPO 'C'	4
CHAVE FUSÍVEL 24,2KV 100A TIPO 'C'	4
POSTE CONCRETO CONICO 9M 400DAN	4
FIO ALUMÍNIO COBERTO P/AMARRACAO 10MM²	4
NAO USAR MUDAR PARA 052020645	3
#CP#ARMAÇÃO SEC 1 ESTR ALUM 110X125MM	3
#CP#CONECTOR LINHA VIVA - 4/0AWG CC	3
#CP# PARA-RAIOS DISTRIBUIÇÃO 21KV	3
PORTA FUSÍVEL 24,2KV 100A TIPO 'C'	3
PINO P/CRUZETA METAL 25KV	3
CHAVE SECCIONADORA FUSÍVE TRIP 15KV 100A	3
FIO CU ISOL 10MM² ISOL PE/XLPE 0,6/1KV	3
EMENDA PREF COND P/CAA 2AWG (SPARROW)	3
ISOLADOR PINO P/15KV PORC/VIDRO	3
#CP#POSTE CONCRETO CON 11M 300DAN CAAIII	3
#CP#PORTA FUSÍV 24,2KV 100A TIPO 'C' ORL	3
FIO ALUMÍNIO P/AMARRAÇÃO	3
CONECTOR LINHA VIVA- 6AWG CC A 2/0AWG CC	3
POSTE CONCRETO CONICO 11M 400DAN	3
CABO AL 150MM² ISOL XLPE 0,6/1KV	2
CHAVE FUSÍVEL 15KV 300A TIPO 'C'	2
EMENDA PREF TOTAL P/CAA 2AWG(SPARROW)	2
CONECTOR PERFU MT 25KV 50-150MM²	2
PINO TOPO COMPR 389MM	2
TD TRIF 112,5KVA TD-4	2
#CP#ALÇA P/CAZ Ø4,87 498 A 522MM	2
CONECTOR CRUZAMENTO P/ CABO CA 4 A 1/0	2
#CP#POSTE CONCRETO CON 11M 600DAN CAAIII	2
POSTE POLIMÉRICO COMPR 12M 300DAN	2
#CP#TERÇA DE MADEIRA	2
PARAFUSO ROSCA DUPLA M16X550MM	2
ESPAÇADOR POLIMERIC P/REDE SECU 5 CABOS	2
PARAFUSO ALUM CAB QUADR 250MM M16	2
PARAFUSO ALUM CAB QUADR 200MM M16	2
#CP#PARAFUSO ALUM CAB QUADR 500MM M16	2
ARRUELA QUADRADA ALUM 50X3MM FURO 18MM	2
MANILHA-SAPATILHA AÇO 110MM	2
FIO CU WPP 10MM²	2
CONECTOR ISOLADO PERFURANTE 150 A 240MM2	2
ALÇA SERVIÇO NEUTRO NU P/CABO 70MM² CA	2
CINTA AÇO CARBONO DIAM INT 250MM	2
CONECTOR ISOLADO PERFURANTE 50 A 150MM2	2
TD TRIF 75KVA TD-2	2
#CP#EMENDA PREFORM Ø4,87 686 A 710MM	2

PINO TOPO COMPR 419MM	2
EMENDA CONTRÁTIL P/CABO 4/0AWG A 600MCM	2
TD MONO 10KVA B1-TMD8	2
EMENDA PREF COND P/CAA 4/0AWG (PENGUIN)	2
#CP#ALÇA SERVIÇO P/CABO 10 E 16MM² CA IS	1
#CP#CONECTOR 4 SAÍD CABO NU 25-70A1,5-35	1
CONECTOR COMPRE ESTRIBO 2AWG CA/CAA	1
#CP#PARAFUSO CAB QUADRADA M16X650MM	1
#CP#CRUZETA MADEIRA DIM 90X115X2400MM	1
POSTE CONCRETO DT 9M 300DAN	1
NAO USAR MUDAR PARA 052021064	1
NAO USAR MUDAR PARA 052525892	1
#CP#CABO CU 16MM² PE/XLPE 0,6/1KV	1
TD TRIF 30KVA TD-4	1
PÁRA-RAIOS DISTRIBUIÇÃO BT CONVENC 280V	1
TD TRIF 75KVA TD-1	1
PARAFUSO ALUM CAB QUADR 400MM M16	1
POSTE POLIMÉRICO COMPR 11M 300DAN	1
SUORTE P/TRANSFORMADOR Ø240MM	1
#CP#PARAFUSO ALUM CAB QUADR 50MM M16	1
CABO CU 10MM² XLPE 1KV	1
PORTA FUSÍVEL 15KV 100A TIPO 'C'	1
CINTA AÇO CARBONO DIAM INT 210MM	1
SUORTE P/TRANSFORMADOR Ø255MM	1
ELO FUSÍVEL BOTÃO K 50A 500MM	1
POSTE POLIMÉRICO COMPR 9M 300DAN	1
#CP#CABO AL NU CA 4AWG ROSE	1
ELO FUSÍVEL BOTAO K 30A 500MM	1
CONECTOR ISOLADO PERFURANTE 95 A 240MM2	1
PARAFUSO ALUM CAB QUADR 150MM M16	1
ISOLADOR PINO POLIM 25KV REDE COMPACTA	1
#CP#POSTE CONCRETO CON 12M 600DAN CAIII	1
ELO FUSÍVEL BOTÃO K 8A 500MM	1
CORTA CIRCUITO FUSÍVEL 1KV 100A	1
#CP#POSTE CONCRETO CÔNICO 10M 400DAN	1
POSTE CONCRETO CONICO 12M 400DAN	1
POSTE CONCRETO CONICO 12M 1000DAN	1
ELO FUSÍVEL BOTÃO K 12A 500MM	1

Os equipamentos substituídos, tais como os elos fusíveis, postes, isoladores e cabos são unidades diretamente afetadas por situações climáticas intensas e provocam a interrupção de grandes áreas.

É importante destacar que, para os eventos específicos desse relatório, os principais danos se deram nas estruturas de rede que em conjunto com más

condições climáticas, impediram o rápido restabelecimento das ocorrências nas regiões afetadas.

## 5. ATUAÇÃO DA DISTRIBUIDORA

Dada a gravidade desse evento, fez-se necessário o acionamento de equipes dedicadas a outros processos, a exemplo de equipes multitarefas, de corte e até mesmo as de obras. Além disso, tendo em vista as dificuldades de acesso, bem como os danos às vias de tráfego, veículos com tração 4x4 foram prioritariamente selecionados, antecipando essas prováveis más condições de locomoção. Todo o contingente mobilizado encontra-se na Tabela 2.

Ressalta-se que o evento foi monitorado sob diretriz do plano de Contingência da Equatorial RS, o qual atingiu o patamar de nível 2. Nesse cenário, as equipes de atendimento e operadores têm suas jornadas de trabalho estendidas e é convocado um efetivo extra, com o intuito de agilizar a resolução dos danos causados pela intempérie no menor tempo possível. Além disso, há a paralisação parcial das atividades das equipes multitarefa, comercial, fiscalização, manutenção e obras para possibilitar a alocação deste contingente às atividades de recomposição do sistema de distribuição.

No total foram alocadas 203 equipes para atendimento às interrupções dessa situação de emergência, o que representa um número significativo de equipes usualmente dedicadas a esses atendimentos.

Tabela 2 - Estrutura das equipes

Equipes - Tipo			
SVP2L03631	Leve Sem Cesto Aéreo	SOM2A3187T	Leve Com Cesto Aéreo
APE2V06D76	Linha Viva	DPE2L03368	Leve Sem Cesto Aéreo

APE2A3370T	Leve Com Cesto Aéreo	TAP2M01544	Caminhão de Manutenção
TAP2L03663	Leve Sem Cesto Aéreo	SOM2L1813T	Leve Sem Cesto Aéreo
RLC1C00000	Comercial	APE2O10199	Obras
SVP2L7865	Leve Sem Cesto Aéreo	CAN1L374	Leve Sem Cesto Aéreo
ENC2L00301	Leve Sem Cesto Aéreo	SJN2L3655M	Leve Sem Cesto Aéreo
ACA2L03021	Leve Sem Cesto Aéreo	SOM2A2854T	Leve Com Cesto Aéreo
DRG2L03633	Leve Sem Cesto Aéreo	TOR2L03262	Leve Sem Cesto Aéreo
SVP2V03527	Linha Viva	APE2M3472	Caminhão de Manutenção
ACA2L03020	Leve Sem Cesto Aéreo	TRA2A3411T	Leve Com Cesto Aéreo
AOS2L3256M	Leve Sem Cesto Aéreo	APE2A03668	Leve Com Cesto Aéreo
DRG2L03172	Leve Sem Cesto Aéreo	SOM2A2856M	Leve Com Cesto Aéreo
SVP2L03632	Leve Sem Cesto Aéreo	SLS2M01543	Caminhão de Manutenção
APE2L03063	Leve Sem Cesto Aéreo	CAN2M07874	Caminhão de Manutenção
POA2A3568M	Leve Com Cesto Aéreo	SOM2A3248T	Leve Com Cesto Aéreo
BUT2L3468M	Leve Sem Cesto Aéreo	SOM1L6712	Leve Sem Cesto Aéreo
DRG2L03577	Leve Sem Cesto Aéreo	POA2A3671M	Leve Com Cesto Aéreo
SAP2L3061M	Leve Sem Cesto Aéreo	SOM2A3248M	Leve Com Cesto Aéreo
SVP2L7864	Leve Sem Cesto Aéreo	SVP2C00201	Comercial
DFE1L140	Leve Sem Cesto Aéreo	SOM2A3255M	Leve Com Cesto Aéreo
TAR2L2050T	Leve Sem Cesto Aéreo	APE2V06D74	Linha Viva
VIA2L3654T	Leve Sem Cesto Aéreo	DPA2O03678	Obras
SLS2L03065	Leve Sem Cesto Aéreo	MOS2L9399M	Leve Sem Cesto Aéreo
APE2L03372	Leve Sem Cesto Aéreo	SOM2A1829T	Leve Com Cesto Aéreo
TAP2L00E85	Leve Sem Cesto Aéreo	SOM2A3255T	Leve Com Cesto Aéreo
SOM2A3069M	Leve Com Cesto Aéreo	DPA2O03675	Obras
APE2A3371N	Leve Com Cesto Aéreo	SOM2V03500	Linha Viva
SOM2L3254T	Leve Sem Cesto Aéreo	AOS2M08A93	Caminhão de Manutenção
SOM2A3230T	Leve Com Cesto Aéreo	APE2V03489	Linha Viva
CAN2L03367	Leve Sem Cesto Aéreo	SJE2L3655T	Leve Sem Cesto Aéreo
SOM2L1623T	Leve Sem Cesto Aéreo	ALV2L9153T	Leve Sem Cesto Aéreo
CAN2L03578	Leve Sem Cesto Aéreo	PAL2L2051M	Leve Sem Cesto Aéreo
OBG2L03369	Leve Sem Cesto Aéreo	SOM2A3230N	Leve Com Cesto Aéreo
SVP2M03029	Caminhão de Manutenção	SJN2L3412T	Leve Sem Cesto Aéreo
SAP2L02454	Leve Sem Cesto Aéreo	DRG2M03356	Caminhão de Manutenção
ALV2L1379T	Leve Sem Cesto Aéreo	SOM2V03501	Linha Viva
GUA2L3659T	Leve Sem Cesto Aéreo	CAM2M03214	Caminhão de Manutenção
APE2A03611	Leve Com Cesto Aéreo	PIR2M09687	Caminhão de Manutenção
MOS2L00362	Leve Sem Cesto Aéreo	SVP2L03189	Leve Sem Cesto Aéreo
APE2L03574	Leve Sem Cesto Aéreo	SOM2A3086T	Leve Com Cesto Aéreo
VIA2L6305T	Leve Sem Cesto Aéreo	LOS2M03561	Caminhão de Manutenção
SVP2C00202	Comercial	SOM2M3403	Caminhão de Manutenção
GUA2L00488	Leve Sem Cesto Aéreo	SOM2M00940	Caminhão de Manutenção
VIA2L3192T	Leve Sem Cesto Aéreo	CAM2V0E53	Linha Viva
APE2L03062	Leve Sem Cesto Aéreo	POA2A3673M	Leve Com Cesto Aéreo
SOM2L1997T	Leve Sem Cesto Aéreo	SOM2A3096M	Leve Com Cesto Aéreo
AOS2A7330T	Leve Com Cesto Aéreo	SOM2V03459	Linha Viva
SJE2L01380	Leve Sem Cesto Aéreo	CGS2T03251	Corte
OBG2L03660	Leve Sem Cesto Aéreo	SOM2L0445T	Leve Sem Cesto Aéreo
PIM2L03227	Leve Sem Cesto Aéreo	BUT2L3468N	Leve Sem Cesto Aéreo

VIA2L6305M	Leve Sem Cesto Aéreo	DPA2O03596	Obras
ACA2L09E91	Leve Sem Cesto Aéreo	SOM2V01258	Linha Viva
BPI2L2G54M	Leve Sem Cesto Aéreo	CGS2T03016	Corte
SLS1L3315	Leve Sem Cesto Aéreo	APE2A3371T	Leve Com Cesto Aéreo
DPA2O486	Obras	ALV2L1379M	Leve Sem Cesto Aéreo
TOR2L7831T	Leve Sem Cesto Aéreo	APE2O09686	Obras
PAG2L03658	Leve Sem Cesto Aéreo	ACA2M02154	Caminhão de Manutenção
BAG2L00001	Leve Sem Cesto Aéreo	POA2A3669M	Leve Com Cesto Aéreo
ARR2L00487	Leve Sem Cesto Aéreo	CAN2L03576	Leve Sem Cesto Aéreo
BUT2M03533	Caminhão de Manutenção	VIA2L3192M	Leve Sem Cesto Aéreo
SOM2A3261T	Leve Com Cesto Aéreo	SOM2A3217M	Leve Com Cesto Aéreo
APE2A03629	Leve Com Cesto Aéreo	APE2V03528	Linha Viva
BPI2A3398T	Leve Com Cesto Aéreo	TRA2L3266T	Leve Sem Cesto Aéreo
SOM2A3103N	Leve Com Cesto Aéreo	SJE2L3655M	Leve Sem Cesto Aéreo
SOM2A2855T	Leve Com Cesto Aéreo	APE2A03612	Leve Com Cesto Aéreo
ALV2L9153M	Leve Sem Cesto Aéreo	SJN2L3412M	Leve Sem Cesto Aéreo
POA2A3672M	Leve Com Cesto Aéreo	SOM2V03531	Linha Viva
CAD1L01378	Leve Sem Cesto Aéreo	APE2M03403	Caminhão de Manutenção
GUA2L3736M	Leve Sem Cesto Aéreo	SOM2A3069T	Leve Com Cesto Aéreo
TOR2L03409	Leve Sem Cesto Aéreo	SOM2A3187N	Leve Com Cesto Aéreo
APE1L401	Leve Sem Cesto Aéreo	LOS2M3479	Caminhão de Manutenção
PIR1L378	Leve Sem Cesto Aéreo	JAG2M09641	Caminhão de Manutenção
SOM2A3103T	Leve Com Cesto Aéreo	APE2O03363	Obras
GUA2L0386M	Leve Sem Cesto Aéreo	SOM2M3396	Caminhão de Manutenção
APE2A3370M	Leve Com Cesto Aéreo	RLC1C00002	Comercial
GUA2L3659M	Leve Sem Cesto Aéreo	APE2O03384	Obras
TOR2A3410T	Leve Com Cesto Aéreo	CGS2T03136	Corte
GUA2L0386T	Leve Sem Cesto Aéreo	SOM2A3096T	Leve Com Cesto Aéreo
SOM2L002	Leve Sem Cesto Aéreo	SOM2A2855M	Leve Com Cesto Aéreo
BUT2L03656	Leve Sem Cesto Aéreo	DPE1L7935	Leve Sem Cesto Aéreo
TOR2L7831M	Leve Sem Cesto Aéreo	CER1L3303	Leve Sem Cesto Aéreo
CCN2L3168T	Leve Sem Cesto Aéreo	DPA2O745	Obras
SVP2M03721	Caminhão de Manutenção	HER2L03573	Leve Sem Cesto Aéreo
SJE2M01945	Caminhão de Manutenção	SOM2M3397	Caminhão de Manutenção
SOM2A2854M	Leve Com Cesto Aéreo	ENC1L02524	Leve Sem Cesto Aéreo
CCN2L03263	Leve Sem Cesto Aéreo	APE2V03490	Linha Viva
CCN2L3413M	Leve Sem Cesto Aéreo	OBG2M2012	Caminhão de Manutenção
ARG2L03064	Leve Sem Cesto Aéreo	HER1L3287	Leve Sem Cesto Aéreo
SOM2L03456	Leve Sem Cesto Aéreo	SOM2A3096N	Leve Com Cesto Aéreo
BPI2L2G54T	Leve Sem Cesto Aéreo	CGS2T03252	Corte
DPA2O03674	Obras	RIO2M03722	Caminhão de Manutenção
SOM2A3261M	Leve Com Cesto Aéreo	DPA2O485	Obras
TOR2A3410M	Leve Com Cesto Aéreo	POA2A03680	Leve Com Cesto Aéreo
SOM2A3217T	Leve Com Cesto Aéreo	SOM2L03467	Leve Sem Cesto Aéreo
DRG1L02435	Leve Sem Cesto Aéreo	DPA2O03677	Obras
CER2L03575	Leve Sem Cesto Aéreo	DPE2L03661	Leve Sem Cesto Aéreo
BPI2A3398M	Leve Com Cesto Aéreo	OBG2M01944	Caminhão de Manutenção
VIA2L3654M	Leve Sem Cesto Aéreo	OBG2M2833	Caminhão de Manutenção
SAP2L3061T	Leve Sem Cesto Aéreo	DPA2O03599	Obras

GUA2L3736T	Leve Sem Cesto Aéreo	DPA2O744	Obras
SOM2L3264T	Leve Sem Cesto Aéreo		

## 6. ANEXOS

Anexo I – Fotografias dos Danos Causados à Comunidade e ao Sistema Elétrico

Anexo II - Reportagens da Mídia

Anexo III – Laudo de Evento Climático Intenso para o Rio Grande do Sul

Anexo IV – Lista das Ocorrências relacionadas à Situação de Emergência

Anexo V – Lista das Interrupções relacionadas à Situação de Emergência

Anexo VI – Figuras ampliadas

**Anexo I** – Fotografias dos Danos Causados à Comunidade e ao Sistema Elétrico




Foto 1 – Poste caído devido ao temporal em Arroio do Padre - RS





Foto 2 – Árvore tombada sobre a rede devido ao temporal em Candiota – RS



Foto 3 – Poste caído devido ao temporal em Canguçu – RS



Foto 4 – Poste caído devido ao temporal em Canguçu - RS



Foto 5 – Árvore caída sobre a rede devido ao temporal em Cerro Grande do Sul – RS



Foto 6 - Árvore caída sobre a rede devido ao temporal em Dom Pedro de Alcântara – RS



Foto 7 – Poste caído devido ao temporal em Eldorado do Sul – RS



**Foto 8 – Poste caído devido ao temporal em Eldorado do Sul – RS**



**Foto 9 – Poste caído devido ao temporal em Eldorado do Sul – RS**





**Foto 10 – Poste caído devido ao temporal em Pelotas – RS**



Foto 11 – Poste tombado devido ao temporal em Pelotas – RS

**Anexo II - Reportagens da Mídia**

No período entre 12/12/2022 e 13/12/2022 foram identificadas doze reportagens de mídia relacionadas ao evento meteorológico, todas em sites.

Empresa	Data	Título	Resumo	Mídia	Veículo	Caderno/Programa	Município do Veículo
Equatorial Energia Rio Grande de Sul (Com A4)	12/12/2022	Falta de luz atinge clientes da CEEE Equatorial em ao menos três regiões	<u>Veja cidades mais atingidas, conforme a companhia</u>	Site	RÁDIO GUAÍBA ONLINE - PORTO ALEGRE - RS	NOTÍCIAS	PORTO ALEGRE
Equatorial Energia Rio Grande de Sul (Com A4)	12/12/2022	Pelo menos 20 mil gaúchos estão sem energia elétrica em decorrência do temporal que atingiu o RS	<u>Em Soledade, no Norte, ventania provocou destelhamento de escola e posto de saúde, além de ter derrubado árvores; em Canoas, um raio atingiu a UPA Rio Branco</u>	Site	GAÚCHA ZH - PORTO ALEGRE - RS	GERAL	PORTO ALEGRE
Equatorial Energia Rio Grande de Sul (Com A4)	12/12/2022	Pelo menos 30 mil gaúchos estão sem energia elétrica em decorrência do temporal que atingiu o RS	<u>Em Soledade, no Norte, ventania provocou destelhamento de escola e posto de saúde, além de ter derrubado árvores; em Canoas, um raio atingiu a UPA Rio Branco</u>	Site	GAÚCHA ZH - PORTO ALEGRE - RS	GERAL	PORTO ALEGRE
Equatorial Energia Rio Grande de Sul (Com A4)	12/12/2022	RGE registra cerca de 30 mil clientes sem luz	<u>Falta de energia atinge cidades das regiões Metropolitana, do Vale do Rio Pardo e do Vale do Taquari</u>	Site	RÁDIO GUAÍBA ONLINE - PORTO ALEGRE - RS	NOTÍCIAS	PORTO ALEGRE
Equatorial Energia Rio Grande de Sul (Com A4)	12/12/2022	Inmet emite alerta de tempestade em Alegrete	<u>O Instituto Nacional de Meteorologia (Inmet) publicou, na manhã desta segunda-feira (12), um aviso de tempestade que pode atingir a cidade de Alegrete.</u>	Site	ALEGRETE TUDO - ONLINE - ALEGRETE - RS		ALEGRETE


RELATÓRIO DE INTERRUÇÃO EM SITUAÇÃO DE EMERGÊNCIA ISE 11.2022 – EQTL RS



Equatorial Energia Rio Grande de Sul (Com A4)	12/12/2022	Inmet emite alerta de tempestade no RS para esta segunda-feira	<u>Chuva forte deve atingir todas as regiões do Estado</u>	Site	GAÚCHA ZH - PORTO ALEGRE - RS	AMBIENTE	PORTO ALEGRE
Equatorial Energia Rio Grande de Sul (Com A4)	12/12/2022	VÍDEO: Temporal com granizo atinge Progresso	<u>Foram cerca de 10 minutos de precipitação. Inmet publicou alerta de temporal às 10h desta segunda</u>	Site	A HORA ONLINE - LAJEADO - RS	NOTÍCIAS	LAJEADO
Equatorial Energia Rio Grande de Sul (Com A4)	12/12/2022	Chuva alivia tarde de calor intenso, mas causa transtornos na capital	<u>Apesar de rápida, precipitação resultou em pontos de alagamento na cidade</u>	Site	RÁDIO GUAÍBA ONLINE - PORTO ALEGRE - RS	NOTÍCIAS	PORTO ALEGRE
Equatorial Energia Rio Grande de Sul (Com A4)	12/12/2022	Com queda de postes, alguns bairros continuam sem energia elétrica (Cidade)	<u>Com os fortes ventos ocorridos na tarde desta segunda-feira, vários postes no Bairro da Lomba caíram, deixando também outros bairros da cidade sem energia elétrica.</u>	Site	JORNAL O LOURENCIANO ONLINE - SÃO LOUREÇO DO SUL - RS		SÃO LOUREÇO DO SUL
Equatorial Energia Rio Grande de Sul (Com A4)	13/12/2022	Granizo volta a causar estragos em lavouras da região (TEMPORAL)	<u>Somente em Santa Cruz do Sul, mais de 60 propriedades rurais foram atingidas; os dados foram divulgados pela Afubra</u>	Site	PORTAL GAZ - GAZETA DO SUL ONLINE - SANTA CRUZ DO SUL - RS		SANTA CRUZ DO SUL
Equatorial Energia Rio Grande de Sul (Com A4)	13/12/2022	Um programa baseado em indignação pela demora para reestabelecer a luz	<u>O São Lourenço Repórter - PROGRAMA NA RÁDIO SÃO LOURENÇO 1190 AM, ouviu inúmeras pessoas na manhã desta quarta-feira (13), indignadas com a demora do trabalho da CEEE Equatorial para reestabelecer o sistema - ONTEM, após um vendaval,</u>	Site	SÃO LOURENÇO REPÓRTER ONLINE - SÃO LOURENÇO - RS		SÃO LOURENÇO DO SUL
Equatorial Energia Rio Grande de Sul (Com A4)	13/12/2022	Após temporais, CEEE Equatorial e RGE garantem ter restabelecido rede elétrica no RS	<u>Danos deixaram milhares sem luz, em ao menos cinco regiões, nessa segunda-feira</u>	Site	RÁDIO GUAÍBA ONLINE - PORTO ALEGRE - RS	NOTÍCIAS	PORTO ALEGRE

**Anexo III** – Laudo de Evento Climático Intenso para o Rio Grande do Sul

Laudo



**Climatempo Energia**

**LAUDO DE EVENTO METEOROLÓGICO 11 a 13 de  
Dezembro de 2022**

**Produzido por:**  
CLIMATEMPO

**Cliente:**  
Equatorial-RS

Janeiro, 2023

**Iluminar o futuro da humanidade**

## Sumário

<b>1</b>	<b>Análise de Evento Meteorológico</b>	<b>2</b>
1.1	Região de Estudo	2
1.2	Descrição do Evento	2
1.3	Abrangência do Evento	3
<b>2</b>	<b>Notícias</b>	<b>10</b>
<b>3</b>	<b>Classificação COBRADE</b>	<b>11</b>
3.1	Resumo do Evento	11
<b>4</b>	<b>Referências</b>	<b>12</b>
<b>5</b>	<b>Anexos</b>	<b>13</b>

Sede Climatempo - Avenida Paulista, 302 - 5º andar | Sala 63 - Bela Vista - São Paulo/SP - CEP 01310-000 - Tel. (11) 5736-4591

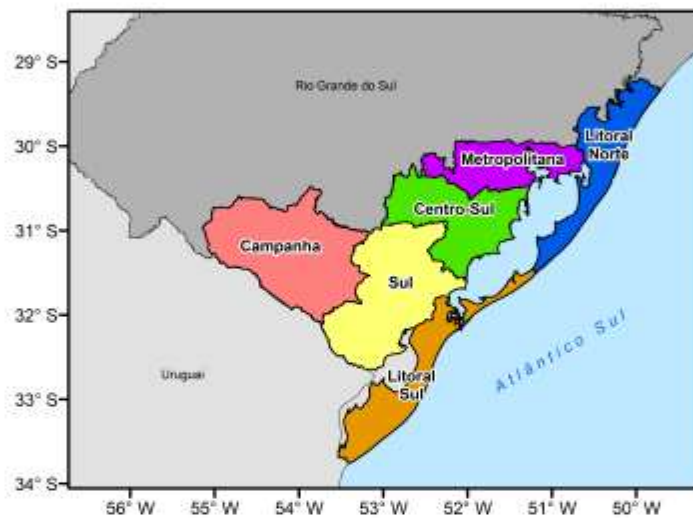
Labo Climatempo - Av. Dr. Ailton Bonedes, 500 - Sala 1308 - Parque Tecnológico - São José dos Campos/SP - CEP 12247-015 - Tel. (12) 9.9943-0232  
[www.climatempo.com.br](http://www.climatempo.com.br)    [www.climatempoconsultoria.com.br](http://www.climatempoconsultoria.com.br)    [www.stormgeo.com](http://www.stormgeo.com)    1 de 13

## 1 Análise de Evento Meteorológico

### 1.1 Região de Estudo

Na figura a seguir é apresentada a área de concessão da Equatorial-RS dividida em regionais, a serem analisadas neste relatório.

Figura 1: Regionais do estado de Rio Grande do Sul atendidas pela Equatorial-RS.



### 1.2 Descrição do Evento

A passagem de uma frente fria associada a ciclone extratropical favoreceu a formação de áreas de instabilidade sobre áreas do Rio Grande do Sul durante o período de 11 a 13 de Dezembro de 2022.

Sede Climatempo - Avenida Pazilida, 302 - 5º andar | Sala 63 - Bela Vista - São Paulo/SP - CEP 01310-000 - Tel. (11) 3736-4599

Labo Climatempo - Av. Dr. Ailton Bonedes - 300 - Sala 1308 - Parque Tecnológico - São José dos Campos/SP - CEP 12247-016 - Tel. (12) 9.943-0232  
[www.climatempo.com.br](http://www.climatempo.com.br) [www.climatempoconsultoria.com.br](http://www.climatempoconsultoria.com.br) [www.stormgeo.com](http://www.stormgeo.com) 2 de 13

### 1.3 Abrangência do Evento

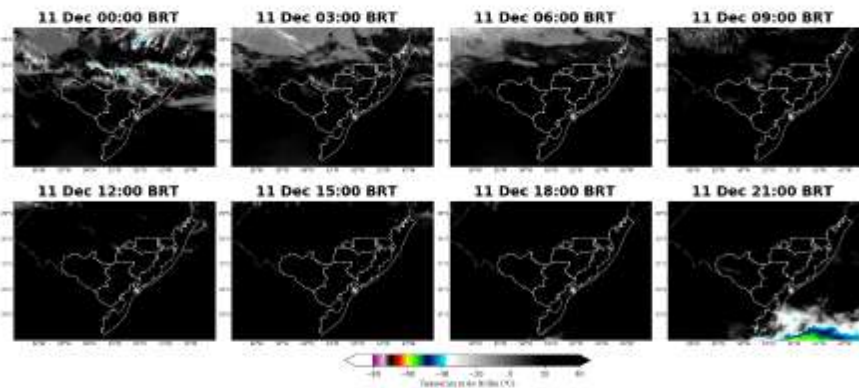
A fim de identificar núcleos de chuva atuantes na atmosfera e visualizar o desenvolvimento e posição de sistemas meteorológicos são utilizadas imagens de satélite. A partir dessas análises, é possível inferir a abrangência do evento. Além disso, essas análises colaboram para determinar o horário de início e fim do evento.

As Figuras 2 a 3 apresentam as imagens do satélite GOES 16 (Canal 13) a cada 3 horas para cada dia do evento, durante o período de 11 a 13 de Dezembro de 2022. Os tons mais quentes (amarelo, vermelho e rosa) indicam a presença de nuvens de grande desenvolvimento vertical, geralmente associadas à ocorrência de tempo severo.

No início da madrugada do dia 11 de Dezembro de 2022 (Figura 2) nuvens de pouco desenvolvimento vertical estavam presentes sobre as regionais Centro-Sul, Metropolitana e Litoral norte da Equatorial-RS. No decorrer da madrugada e também na maioria do dia e da noite, as regionais ficaram praticamente sem nuvens. Durante a noite é possível observar nuvens no mar, começando a avançar sobre a região do Litoral Sul.

Na madrugada do dia 12 de Dezembro de 2022 nuvens de grande desenvolvimento vertical atuaram sobre a regional Litoral Sul. Entre a madrugada e a manhã as instabilidades se concentraram sobre o mar, ao longo do litoral do Rio Grande do Sul. Ao longo da tarde, nuvens de tempestade se formaram e avançaram sobre as regionais Centro-Sul, Metropolitana e Litoral norte, com potencial para provocar chuva forte.

Figura 2: Imagens realizadas do satélite GOES-16 das 00 BRT até 21 BRT (a cada 3 horas) para o dia 11 de Dezembro de 2022.

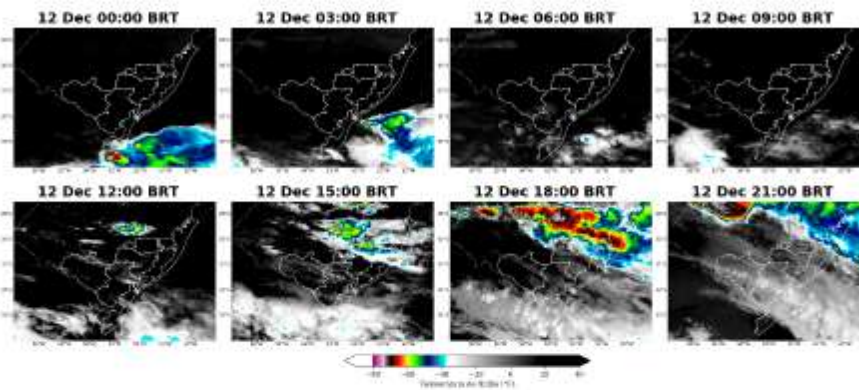


Sede Climatempo - Avenida Pazilda, 302 - 5º andar | Sala 63 - Bela Vista - São Paulo/SP - CEP 01310-000 - Tel. (11) 3736-4591

Labo Climatempo - Av. Dr. Ailton Borgesan - 500 - Sala 1508 - Parque Tecnológico - São José dos Campos/SP - CEP 12247-016 - Tel. (12) 9.943-0232  
[www.climatempo.com.br](http://www.climatempo.com.br) [www.climatempoconsultoria.com.br](http://www.climatempoconsultoria.com.br) [www.stormgeo.com](http://www.stormgeo.com) 3 de 13



Figura 3: Imagens realizadas do satélite GOES-16 das 00 BRT até 21 BRT (a cada 3 horas) para o dia 12 de Dezembro de 2022.



Para os dados de descargas atmosféricas, utiliza-se a base de dados da rede Earth Networks, sendo esta uma rede global que apresenta melhoria ano após ano em sua detecção de qualquer tipo de raios, seja nuvem-solo, nuvem-nuvem e solo-nuvem. Para o propósito deste trabalho, utiliza-se apenas os raios nuvem-solo em suas quantidades totais diárias, os quais apresentam o maior impacto à infraestrutura e vida humana. Dessa maneira, de agora em diante sempre que mencionado a palavra raios, será referido à nuvem-solo.

Em 11 de Dezembro de 2022 (Figura 4) não houve registro de raios sobre a área de concessão da Equatorial-RS. No dia 12 de Dezembro de 2022 (Figura 5) as regionais Litoral-Sul, Centro-Sul, Metropolitana e Litoral Norte registraram descargas atmosféricas.

Sede Climatempo - Avenida Paulista, 302 - 5º andar | Sala 63 - Bela Vista - São Paulo/SP - CEP 01310-000 - Tel. (11) 3736-4591

Labs Climatempo - Av. Dr. Ailton Bonedes - 300 - Sala 1308 - Parque Tecnológico - São José dos Campos/SP - CEP 12247-016 - Tel. (12) 9.943-0232  
[www.climatempo.com.br](http://www.climatempo.com.br) [www.climatempoconsultoria.com.br](http://www.climatempoconsultoria.com.br) [www.stormgeo.com](http://www.stormgeo.com) 4 de 13

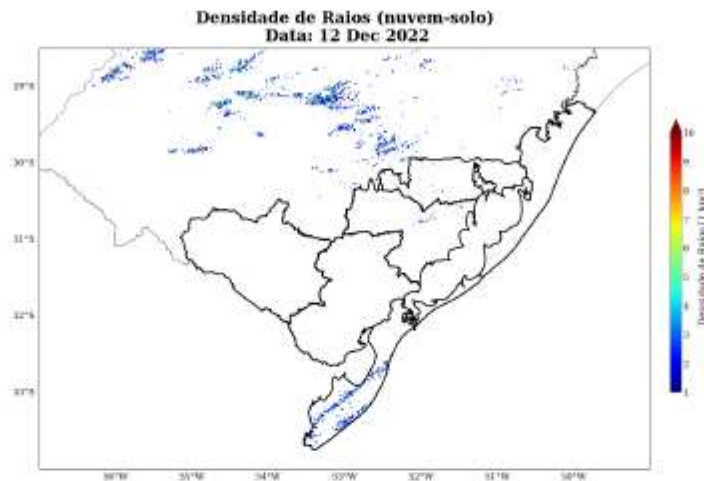
Figura 4: Densidade de descargas atmosféricas nuvem-solo detectadas pelo sistema Earth Networks para o dia 11 de Dezembro de 2022 sobre a área de concessão da Equatorial-RS.



Sede Climatempo - Avenida Paulista, 302 - 5º andar | Sala 63 - Bela Vista - São Paulo/SP - CEP 01310-000 - Tel. (11) 3736-4599

Labo Climatempo - Av. Dr. Aribino Bordesan - 300 - Sala 1308 - Parque Tecnológico - São José dos Campos/SP - CEP 12247-016 - Tel. (12) 9.943-0232  
[www.climatempo.com.br](http://www.climatempo.com.br) [www.climatempoconsultoria.com.br](http://www.climatempoconsultoria.com.br) [www.stormgeo.com](http://www.stormgeo.com) 5 de 13

Figura 5: Densidade de descargas atmosféricas nuvem-solo detectadas pelo sistema Earth Networks para o dia 12 de Dezembro de 2022 sobre a área de concessão da Equatorial-RS.



Para facilitar a compreensão espacial dos volumes de chuva registrados em Rio Grande do Sul, as figuras a seguir mostram o acumulado diário de chuva (Figuras 6 a 8) registrada pelas estações meteorológicas do INMET e do CEMADEN. Os tons mais frios (verde, azul e roxo) indicam chuvas mais intensas. A classificação da intensidade da chuva acumulada diária é apresentada na referência [4].

As estações meteorológicas realizam medições pontuais, porém, esses valores são representativos de toda a área em seu entorno. Além disso, essa análise pode ser combinada com as imagens de satélite a fim de se obter uma maior confiabilidade da ocorrência de chuva na região.

No 11 de Dezembro de 2022 (Figura 6) houve registro de chuva fraca apenas na regional Litoral Sul. Em 12 de Dezembro de 2022 (Figura 7), a regional Metropolitana registrou chuva moderada a forte, enquanto as regionais Centro-Sul, Litoral Norte e Litoral Sul registraram chuva fraca a moderada.

Sede Climatempo - Avenida Pazilka, 302 - 5ª andar | Sala 63 - Bela Vista - São Paulo/SP - CEP 01310-000 - Tel. (11) 3736-4591

Labo Climatempo - Av. Dr. Ailton Bonedesan - 500 - Sala 1508 - Parque Tecnológico - São José dos Campos/SP - CEP 12247-016 - Tel. (12) 9.9143-0232  
[www.climatempo.com.br](http://www.climatempo.com.br) [www.climatempoconsultoria.com.br](http://www.climatempoconsultoria.com.br) [www.stormgeo.com](http://www.stormgeo.com) 6 de 13

Figura 6: Acumulado diário de precipitação sobre a área de concessão da Equatorial-RS para o dia 11 de Dezembro de 2022, baseado nas estações meteorológicas do INMET e CEMADEN.

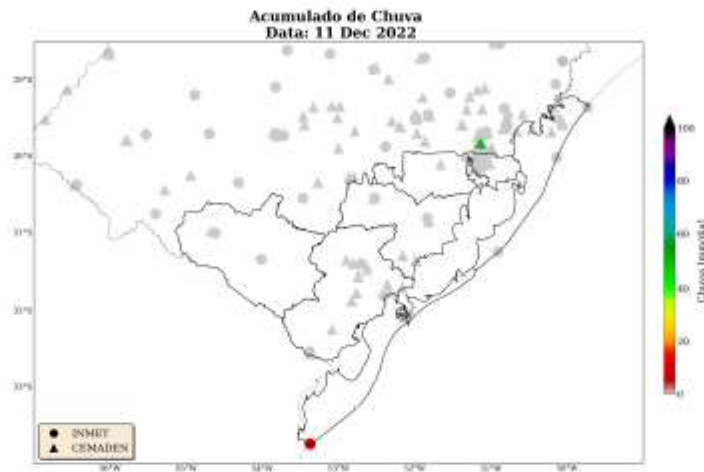
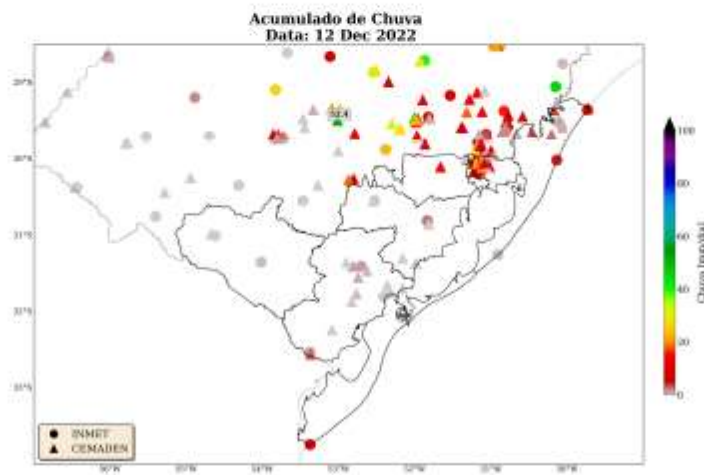


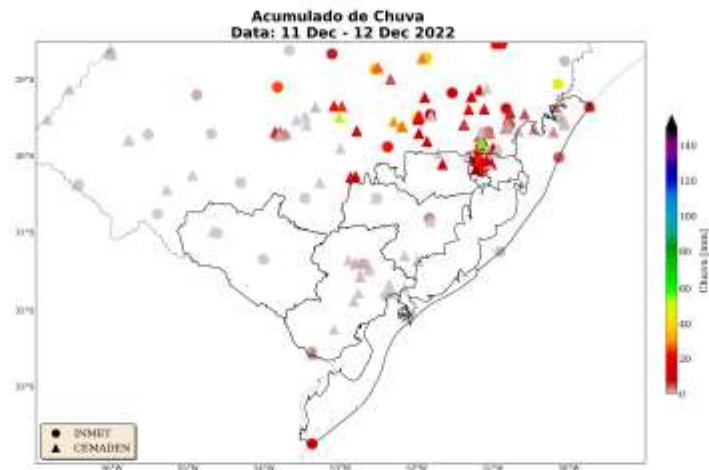
Figura 7: Acumulado diário de precipitação sobre a área de concessão da Equatorial-RS para o dia 12 de Dezembro de 2022, baseado nas estações meteorológicas do INMET e CEMADEN.



Sede Climatempo - Avenida Paulista, 302 - 5º andar | Sala 63 - Bela Vista - São Paulo/SP - CEP 01310-000 - Tel. (11) 3736-4599

Labo Climatempo - Av. Dr. Ailton Bonedes - 300 - Sala 1308 - Parque Tecnológico - São José dos Campos/SP - CEP 12247-016 - Tel. (12) 9.9143-0232  
[www.climatempo.com.br](http://www.climatempo.com.br) [www.climatempoconsultoria.com.br](http://www.climatempoconsultoria.com.br) [www.stormgeo.com](http://www.stormgeo.com) 7 de 13

Figura 8: Acumulado diário de precipitação sobre a área de concessão da Equatorial-RS para o período de 11 a 13 de Dezembro de 2022, baseado nas estações meteorológicas do INMET e CBMADEN.



As Figuras 9 a 10 mostram as estações meteorológicas do INMET presentes sobre a área de concessão da Equatorial-RS nos dias 11 a 13 de Dezembro de 2022, respectivamente. A intensidade do vento é avaliada de acordo com a Escala Beaufort (ver Tabela 2). A Escala Beaufort é uma escala de intensidade dos ventos associada aos efeitos resultantes das ventanias sobre o mar e a terra.

No 11 de Dezembro de 2022 (Figura 9) houve registro de rajadas de vento superiores a 80 km/h na regional Litoral Sul. Vento com essa intensidade são classificados como ventania forte e seus potenciais efeitos estão associados a danos em árvores e em pequenas construções. Rajadas de vento superiores a 50 km/h foram registradas sobre todas as regionais da Equatorial-RS no 12 de Dezembro de 2022 (Figura 10). As regionais Sul e Litoral Norte chegaram a registrar ventos superiores a 62 km/h. Pela Escala Beaufort, ventos entre 50 e 61 km/h provocam movimentação de árvores grandes e ventos entre 62 e 74 km/h podem provocar a quebra de galhos de árvores, impactando as linhas de distribuição de energia.

Sede Climatempo - Avenida Pazilda, 302 - 5ª andar | Sala 63 - Bela Vista - São Paulo/SP - CEP 01310-000 - Tel. (11) 3736-4599

Labo Climatempo - Av. Dr. Ailton Bonedes - 500 - Sala 1508 - Parque Tecnológico - São José dos Campos/SP - CEP 12247-016 - Tel. (12) 9.943-0232  
[www.climatempo.com.br](http://www.climatempo.com.br) [www.climatempoconsultoria.com.br](http://www.climatempoconsultoria.com.br) [www.stormgeo.com](http://www.stormgeo.com) 8 de 13

Figura 9: Máxima rajada de vento diária sobre a área de concessão da Equatorial-RS para o dia 11 de Dezembro de 2022, baseado nas estações meteorológicas do INMET.

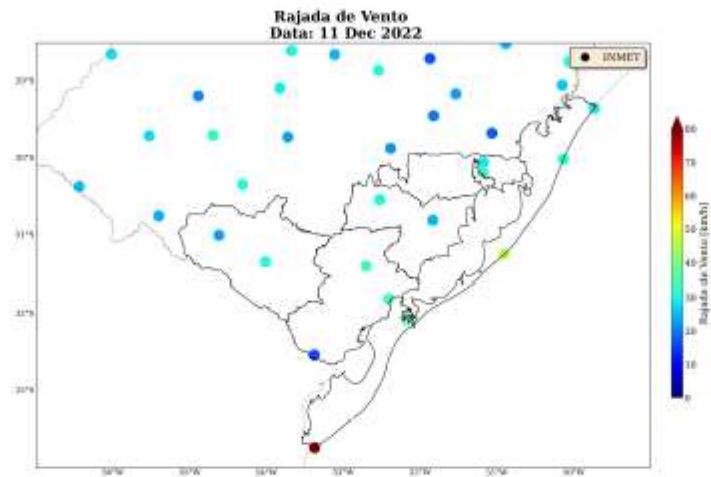
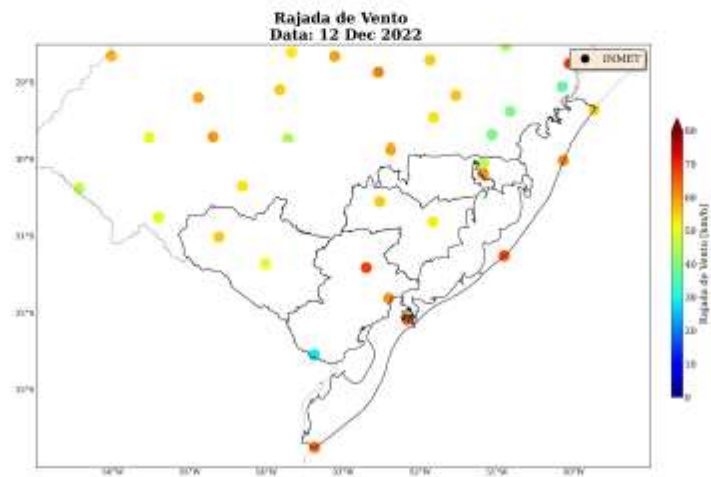


Figura 10: Máxima rajada de vento diária sobre a área de concessão da Equatorial-RS para o dia 12 de Dezembro de 2022, baseado nas estações meteorológicas do INMET.



Sede Climatempo - Avenida Paulista, 302 - 5º andar | Sala 63 - Bela Vista - São Paulo/SP - CEP 01310-000 - Tel. (11) 3736-4599

Labo Climatempo - Av. Dr. Ailton Bonedes - 300 - Sala 1308 - Parque Tecnológico - São José dos Campos/SP - CEP 12247-016 - Tel. (12) 9.943-0232  
[www.climatempo.com.br](http://www.climatempo.com.br) [www.climatempoconsultoria.com.br](http://www.climatempoconsultoria.com.br) [www.stormgeo.com](http://www.stormgeo.com) 9 de 13

## 2 Notícias

Foi realizado um compilado das principais notícias das condições climáticas severas que atingiram a área de concessão da Equatorial-RS durante o período do evento. Todas as notícias estão referenciadas no final do documento.

As notícias relatam a ocorrência de temporais acompanhados de ventos fortes e granizo, gerando transtornos em estado do Rio Grande do Sul.

Figura 11: Notícias dos impactos das condições climáticas severas sobre a área de concessão da Equatorial-RS durante os dias do evento.

Um temporal de 10h em Porto Alegre com vento de 70 km/h se transformou em granizo em alguns bairros, com o Centro Histórico e temperatura no saguão dos RHC, superior de 14h para 22°C no 17h, às 18h, a temperatura caiu de 19°C.



### Chuva deixa 20 mil residências sem energia elétrica no Rio Grande do Sul

A falta de energia interrompeu o abastecimento de água

Chuva e vento de 70 km/h deixaram 20 mil famílias sem energia elétrica em Porto Alegre. O temporal de 10h em Porto Alegre com vento de 70 km/h se transformou em granizo em alguns bairros, com o Centro Histórico e temperatura no saguão dos RHC, superior de 14h para 22°C no 17h, às 18h, a temperatura caiu de 19°C.

Chuva de granizo sul no Centro Histórico de Porto Alegre



Um temporal de 10h em Porto Alegre com vento de 70 km/h se transformou em granizo em alguns bairros, com o Centro Histórico e temperatura no saguão dos RHC, superior de 14h para 22°C no 17h, às 18h, a temperatura caiu de 19°C.

Sede Climatempo - Avenida Pazilândia, 302 - 5ª andar | Sala 63 - Bela Vista - São Paulo/SP - CEP 01310-000 - Tel. (11) 3736-4591

Labo Climatempo - Av. Dr. Ailton Bonedes - 300 - Sala 1308 - Parque Tecnológico - São José dos Campos/SP - CEP 12247-016 - Tel. (12) 9.943-0232  
[www.climatempo.com.br](http://www.climatempo.com.br) [www.climatempoconsultoria.com.br](http://www.climatempoconsultoria.com.br) [www.stormgeo.com](http://www.stormgeo.com) 10 de 13

### 3 Classificação COBRADE

O COBRADE (Classificação e Codificação Brasileira de Desastres) foi criado com o intuito de adequar a classificação brasileira às especificações utilizadas pela ONU na categorização de desastres e nivelar o país aos demais organismos de gerenciamento de desastres do mundo.

Baseado nas análises dos dados apresentados, classifica-se o evento ocorrido sobre a área de concessão da Equatorial-RS como uma frente fria (1.3.1.2.0) que gerou um vendaval (1.3.2.1.5), chuvas intensas (1.3.2.1.4), granizo (1.3.2.1.3) e raios.

#### 3.1 Resumo do Evento

A passagem de uma frente fria pela costa do Rio Grande do Sul favoreceu a formação de áreas de instabilidade durante o período 11 a 13 de Dezembro de 2022. Houve registro de ventos intensos sobre a área de concessão da cliente, chuva moderada a forte, raios e granizo durante o deslocamento do sistema frontal. Rajadas de vento entre 50 e 74 km/h foram registradas sobre a área de concessão, com potencial para provocar movimentação e quebra de galhos. Os dados apresentados evidenciam a ocorrência de um evento severo neste período.

Tabela 1: Resumo do evento de acordo com a classificação COBRADE.

Resumo do Evento	
Número/Código do Evento	
Número/Código do Relatório	
Descrição	Região com chuvas intensas, raios, granizo e fortes rajadas de vento associadas à passagem de uma frente fria pela costa do estado.
Código COBRADE	1.3.1.2.0 - Frente fria 1.3.2.1.4 - Chuvas intensas 1.3.2.1.5 - Vendaval 1.3.2.1.3 - Granizo
Hora de início	11/12/2022 - 21:00
Hora do término	13/12/2022 - 02:00
Abrangência espacial	Área de concessão da Equatorial-RS em Rio Grande do Sul

Sede Climatempo - Avenida Paulista, 302 - 5º andar | Sala 63 - Bela Vista - São Paulo/SP - CEP 01310-000 - Tel. (11) 3736-4591

Labo Climatempo - Av. Dr. Ailton Bonedes - 300 - Sala 1308 - Parque Tecnológico - São José dos Campos/SP - CEP 12247-016 - Tel. (12) 9.943-0232  
[www.climatempo.com.br](http://www.climatempo.com.br) [www.climatempoconsultoria.com.br](http://www.climatempoconsultoria.com.br) [www.stormgeo.com](http://www.stormgeo.com) 11 de 13



#### 4 Referências

- 1- Instituto Nacional de Meteorologia (INMET) - <http://www.inmet.gov.br>
- 2- Centro Nacional de Monitoramento e Alertas de Desastres Naturais (CEMADEN) - <http://www2.cemaden.gov.br>
- 3 - Guide to Meteorological Instruments and Methods of Observation - <https://www.posmet.ufv.br/wp-content/uploads/2016/09/MET-474-WMO-Guide.pdf>
- 4 - CALVETTI, L., BENETI, C., GONÇALVES, J. E., MOREIRA, I. A., DUQUILA, C., BRENDA, Â., & ALVES, T. A. (2006, August). Definição de classes de precipitação para utilização em previsões por categoria e hidrológica. In XIV Congresso Brasileiro de Meteorologia.
- 5 - <https://metsul.com/frente-fria-traz-chuva-forte-granizo-e-vento-de-ate-136-km-hv/>
- 6 - <https://noticias.r7.com/jr-24h/boletim-jr-24h/videos/chuva-deixa-20-mil-residencias-sem-energia-eletrica-no-rio-grande-do-sul-13122022>
- 7 - <https://www.jornaldocomercio.com/galeria-de-imagens/2022/12/876760-chuva-de-granizo-cai-no-centro-historico-de-porto-alegre.html>

Sede Climatempo - Avenida Paulista, 302 - 5º andar | Sala 63 - Bela Vista - São Paulo/SP - CEP 01310-000 - Tel. (11) 3736-4591

Labo Climatempo - Av. Dr. Ariberto Bordeian - 300 - Sala 1308 - Parque Tecnológico - São José dos Campos/SP - CEP 12247-016 - Tel. (12) 9.943-0232  
[www.climatempo.com.br](http://www.climatempo.com.br)   [www.climatempoconsultoria.com.br](http://www.climatempoconsultoria.com.br)   [www.stormgeo.com](http://www.stormgeo.com)   12 de 13

## 5 Anexos

Tabela 2: Escala Beaufort que apresenta as características do vento associadas a impactos dependendo do seu grau de intensidade.

Escala Beaufort			
Grau	Designação	Intensidade do Vento (km/h)	Efeitos sobre o continente
0	Calmo	<1	Fumaça sobe na vertical.
1	Aragem	1 – 5	Fumaça indica direção do vento.
2	Brisa leve	6 – 11	Sente o vento no rosto; As folhas das árvores movem; os moinhos começam a trabalhar.
3	Brisa fraca	12 – 19	As folhas agitam-se e as bandeiras desfaldam ao vento.
4	Brisa moderada	20 – 28	Poeira e pequenos papéis levantados; movem-se os galhos das árvores.
5	Brisa forte	29 – 38	Movimentação de grandes galhos e árvores pequenas.
6	Vento fresco	39 – 49	Movem-se os ramos das árvores; dificuldade em manter um guarda chuva aberto; assobio em fios de postes.
7	Vento forte	50 – 61	Movem-se as árvores grandes; dificuldade em andar contra o vento.
8	Ventania	62 – 74	Quebram-se galhos de árvores; dificuldade em andar contra o vento; barcos permanecem nos portos.
9	Ventania forte	75 – 88	Danos em árvores e pequenas construções; impossível andar contra o vento.
10	Tempestade	89 – 103	Árvores arrojadas; danos estruturais em construções.
11	Tempestade violenta	104 – 118	Estrago generalizado em construções.
12	Tempestade	>119	Extensos danos e destruições em construções.

Tabela 3: Escala de intensidade da chuva de acordo com Calvetti et al. (2006), referência [4].

Intensidade	Intervalo em mm/dia
Chuvisco	até 2,5 mm/dia
Chuva fraca	2,5 - 10 mm/dia
Chuva moderada	10 - 25 mm/dia
Chuva forte	25 - 50 mm/dia
Chuva extrema	maior que 50 mm/dia

Sede Climatempo - Avenida Paulista, 302 - 5º andar | Sala 63 - Bela Vista - São Paulo/SP - CEP 01310-000 - Tel. (11) 3736-4599

Labo Climatempo - Av. Dr. Ailton Borges - 500 - Sala 1508 - Parque Tecnológico - São José dos Campos/SP - CEP 12247-016 - Tel. (12) 9.943-0232  
[www.climatempo.com.br](http://www.climatempo.com.br)    [www.climatempoconsultoria.com.br](http://www.climatempoconsultoria.com.br)    [www.stormgeo.com](http://www.stormgeo.com)    15 de 15



**Ana Clara Marques**  
**Meteorologista**  
**CREA 2019112290**

## Anexo IV – Lista das Ocorrências Relacionadas à Situação de Emergência

OCORRÊNCIA	ALIMENTADOR	ABRANGÊNCIA	DATA INICIAL	DATA FINAL	CAUSA	TP	TD	TE	CONJUNTO	MUNICÍPIO	CHI	CI	SE	Expurgada
2022-722870	PEL4 46	Seccionador	12/12/2022 15:26:28	13/12/2022 15:10:00	311 - VENTO	375,22	637,13	411,18	PELOTAS 3	PELOTAS	786,4733333	42	PEL4	Sim
2022-726659	ALV 3	Instalação Transformadora	13/12/2022 07:09:50	14/12/2022 04:53:00	311 - VENTO	501,38	61,02	740,77	ALVORADA	VIAMAO	404,2583333	37	ALV	Sim
2022-725419	PEL3 36	Seccionador	13/12/2022 06:29:02	13/12/2022 08:46:16	304 - ARVORE OU VEGETACAO	82,35	26,72	28,17	PELOTAS 3	PELOTAS	118,9355556	52	PEL3	Sim
2022-724840	CGU 8	Seccionador	12/12/2022 22:10:23	13/12/2022 10:51:32	311 - VENTO	701,32	19,22	40,62	CANGUCU	PIRATINI	88,80083333	7	CGU	Sim
2022-724507	MRE 03	Seccionador	12/12/2022 19:26:26	13/12/2022 00:20:00	311 - VENTO	197,52	84,4	11,65	PELOTAS 3	MORRO REDONDO	1573,996944	323	MRE	Sim
2022-723777	SLO 4	Instalação Transformadora	12/12/2022 18:36:05	14/12/2022 15:07:00	311 - VENTO	1438,38	1026,63	205,9	SAO LOURENCO DO SUL	SAO LOURENCO DO SUL	267,0916667	6	SLO	Sim
2022-721437	PAL5 59	Instalação Transformadora	12/12/2022 14:05:04	12/12/2022 16:59:32	311 - VENTO	98,77	25,32	50,38	PORTO ALEGRE 5	PORTO ALEGRE	70,61111111	25	PAL5	Sim
2022-724175	SAO 4	Alimentador Primário	12/12/2022 19:43:44	12/12/2022 23:14:19	311 - VENTO	45,78	19,97	144,83	SANTO ANTONIO	SANTO ANTONIO DA PATRULHA	11346,83444	9007	SAO	Sim
2022-720414	ACL 03	Instalação Transformadora	12/12/2022 11:00:43	12/12/2022 12:51:37	304 - ARVORE OU VEGETACAO	15,15	30,3	65,45	VIAMAO 1	VIAMAO	124,5833333	69	ACL	Não
2022-724477	GUA 11	Seccionador	12/12/2022 18:14:42	13/12/2022 09:57:47	303 - DESCARGA ATMOSFERICA	881,17	14,35	47,57	GUAIBA	GUÁIBA	172,8986111	11	GUA	Não
2022-724529	CAM 17	Instalação Transformadora	12/12/2022 20:50:59	13/12/2022 10:46:41	304 - ARVORE OU VEGETACAO	798,32	23,25	14,13	CAMAQUA	CAMAQUA	13,92833333	1	CAM	Sim
2022-719674	SVP 5	Seccionador	11/12/2022 22:24:09	12/12/2022 05:25:00	311 - VENTO	418,47	0,1	2,28	SANTA VITORIA DO PALMAR	STA VITORIA DO PALMAR	5997,1125	855	SVP	Sim
2022-722921	ARE 2	Instalação Transformadora	12/12/2022 16:28:26	13/12/2022 19:04:43	311 - VENTO	124,05	1285,32	186,92	AREAL	ELDORADO DO SUL	877,7725	33	ARE	Não
2022-719879	MML 3	Instalação Transformadora	12/12/2022 05:13:37	13/12/2022 14:55:31	311 - VENTO	354,43	1628,6	38,87	SANTA VITORIA DO PALMAR	STA VITORIA DO PALMAR	1076,426667	32	MML	Sim
2022-722011	CGU 5	Seccionador	12/12/2022 15:12:26	13/12/2022 19:47:00	311 - VENTO	72,33	1471,65	170,58	CANGUCU	CANGUCU	1244,576111	331	CGU	Sim
2022-721879	PEL3 32	Seccionador	12/12/2022 15:05:45	12/12/2022 17:47:16	311 - VENTO	131,27	18,72	11,53	PELOTAS 3	CAPAO DO LEAO	2619,096944	979	PEL3	Sim
2022-723644	BAG2 29	Instalação Transformadora	12/12/2022 18:11:42	12/12/2022 21:08:10	311 - VENTO	62,7	86,47	27,3	BAGE 2	BAGE	5,882222222	2	BAG2	Sim
2022-725901	CPV 3	Instalação Transformadora	13/12/2022 07:58:21	13/12/2022 19:51:42	311 - VENTO	684,18	22,13	7,03	AREAL	PANTANO GRANDE	35,665	3	CPV	Não
2022-723766	VAS 2	Instalação Transformadora	12/12/2022 18:08:41	13/12/2022 10:40:21	311 - VENTO	967,83	18,57	5,27	VASCONCELOS	CERRO GRANDE DO SUL	214,8611111	13	VAS	Não
2022-722550	CAM 18	Seccionador	12/12/2022 16:05:06	13/12/2022 13:17:00	311 - VENTO	27,57	333,42	910,92	CAMAQUA	CAMAQUA	5652,925	644	CAM	Sim
2022-722114	VIA 111	Instalação Transformadora	12/12/2022 14:10:39	12/12/2022 20:33:00	304 - ARVORE OU VEGETACAO	247,17	40,22	94,97	VIAMAO 1	VIAMAO	981,365	154	VIA 1	Sim
2022-721366	PAL6 69	Instalação Transformadora	12/12/2022 13:59:16	12/12/2022 17:54:04	304 - ARVORE OU VEGETACAO	99,9	13,62	121,28	PORTO ALEGRE 6	PORTO ALEGRE	168,2733333	43	PAL6	Sim
2022-725814	SVP 4	Instalação Transformadora	13/12/2022 08:56:10	13/12/2022 15:35:51	311 - VENTO	285,03	5,95	108,7	SANTA VITORIA DO PALMAR	STA VITORIA DO PALMAR	6,661388889	1	SVP	Sim
2022-721479	ARE 3	Instalação Transformadora	12/12/2022 14:16:06	12/12/2022 15:36:11	304 - ARVORE OU VEGETACAO	35,57	19,02	25,5	AREAL	BUTIA	44,04583333	33	ARE	Não
2022-721441	ARE 4	Instalação Transformadora	12/12/2022 14:16:36	12/12/2022 16:33:02	311 - VENTO	107,83	10,08	18,52	AREAL	BUTIA	47,46583333	21	ARE	Não
2022-726514	GUA 18	Seccionador	12/12/2022 17:32:34	13/12/2022 22:21:51	304 - ARVORE OU VEGETACAO	1211,98	435,15	82,15	GUAIBA	BARRA DO RIBEIRO	230,5711111	8	GUA	Sim
2022-725439	ARE 2	Seccionador	13/12/2022 06:27:59	13/12/2022 08:44:33	304 - ARVORE OU VEGETACAO	85,22	11,72	39,63	AREAL	ELDORADO DO SUL	682,8333333	300	ARE	Sim
2022-726524	SVP 6	Instalação Transformadora	12/12/2022 21:31:35	13/12/2022 14:44:45	311 - VENTO	930,85	99,88	2,43	SANTA VITORIA DO PALMAR	STA VITORIA DO PALMAR	34,10555556	2	SVP	Sim
2022-720888	PAL6 67	Instalação Transformadora	12/12/2022 11:29:32	13/12/2022 02:24:49	304 - ARVORE OU VEGETACAO	851,4	21,9	21,98	PORTO ALEGRE 6	PORTO ALEGRE	1014,654444	68	PAL6	Sim
2022-725859	SVP 4	Seccionador	12/12/2022 18:01:10	13/12/2022 10:36:00	311 - VENTO	965,2	22,2	7,43	SANTA VITORIA DO PALMAR	STA VITORIA DO PALMAR	413,3958333	25	SVP	Sim
2022-723028	CHA2 1	Alimentador Primário	12/12/2022 17:10:33	12/12/2022 19:04:00	311 - VENTO	40,35	5,83	67,27	CHARQUEADAS 2	CHARQUEADAS	8465,85	4899	CHA2	Sim
2022-721085	PEL1 103	Instalação Transformadora	12/12/2022 13:28:04	12/12/2022 16:37:13	304 - ARVORE OU VEGETACAO	14,62	34,8	139,73	PELOTAS 1	PELOTAS	182,845	58	PEL1	Sim
2022-720235	TOR 5	Instalação Transformadora	12/12/2022 10:04:55	12/12/2022 15:10:25	311 - VENTO	193,52	19,9	92,08	TORRES 1	DOM PEDRO DE ALCANTARA	142,5666667	28	TOR	Não
2022-723251	PAL1501501	Instalação Transformadora	12/12/2022 17:13:33	13/12/2022 00:18:07	304 - ARVORE OU VEGETACAO	345,53	14,32	64,72	PORTO ALEGRE 15	PORTO ALEGRE	375,0338889	53	PAL15	Sim
2022-726711	MRE 02	Instalação Transformadora	12/12/2022 18:49:37	14/12/2022 09:44:38	304 - ARVORE OU VEGETACAO	2216,15	105,67	13,2	PELOTAS 3	PELOTAS	155,6644444	4	MRE	Sim
2022-725058	VIA 116	Instalação Transformadora	12/12/2022 22:48:02	13/12/2022 03:16:39	304 - ARVORE OU VEGETACAO	205,28	27,55	35,78	VIAMAO 1	VIAMAO	188,0316667	42	VIA 1	Sim
2022-723997	PAL6 68	Instalação Transformadora	12/12/2022 14:26:45	13/12/2022 05:09:56	304 - ARVORE OU VEGETACAO	859,2	7,02	16,97	PORTO ALEGRE 6	PORTO ALEGRE	1015,660833	69	PAL6	Sim
2022-724050	TAR 3	Instalação Transformadora	12/12/2022 18:33:24	13/12/2022 14:30:00	304 - ARVORE OU VEGETACAO	1141,25	37,28	18,07	TERRA DE AREIA	TERRA DE AREIA	299,15	15	TAR	Sim
2022-723929	ACL 01	Seccionador	12/12/2022 17:15:05	12/12/2022 21:01:06	304 - ARVORE OU VEGETACAO	138,83	34,65	52,53	VIAMAO 1	VIAMAO	267,4530556	71	ACL	Sim
2022-719561	SVP	Subestação Elétrica	11/12/2022 22:38:04	12/12/2022 03:46:39	303 - DESCARGA ATMOSFERICA	10,93	81	216,65	SANTA VITORIA DO PALMAR	STA VITORIA DO PALMAR	93305,31389	18142	SVP	Sim
2022-721935	ARE 2	Alimentador Primário	12/12/2022 15:19:27	12/12/2022 15:28:32	311 - VENTO	2,6	0,95	5,53	AREAL	SAO JERONIMO	400,1452778	5470	ARE	Não
2022-723410	VIA 116	Seccionador	12/12/2022 12:09:23	12/12/2022 20:39:34	304 - ARVORE OU VEGETACAO	443,75	16,17	50,27	VIAMAO 1	VIAMAO	1760,0175	207	VIA 1	Sim
2022-723813	TOR 5	Instalação Transformadora	12/12/2022 18:33:05	12/12/2022 23:17:15	311 - VENTO	139,38	8,63	136,15	TORRES 1	TORRES	227,3333333	48	TOR	Não

RELATÓRIO DE INTERRUÇÃO EM SITUAÇÃO DE EMERGÊNCIA ISE 11.2022 – EQTL RS



2022-725452	PAL3 35	Instalação Transformadora	13/12/2022 05:26:09	13/12/2022 09:13:54	311 - VENTO	180,27	15,88	31,6	PORTO ALEGRE 3	PORTO ALEGRE	125,2625	33	PAL3	Sim
2022-723879	ECZ 2	Instalação Transformadora	12/12/2022 18:49:16	13/12/2022 00:38:50	303 - DESCARGA ATMOSFERICA	329,02	10,35	10,2	ENCRUZILHADA	DOM FELICIANO	5,825277778	1	ECZ	Sim
2022-720538	SAO 2	Instalação Transformadora	12/12/2022 11:35:16	12/12/2022 14:59:31	311 - VENTO	137,57	42,65	24,03	SANTO ANTONIO	SANTO ANTONIO DA PATRULHA	40,85	12	SAO	Sim
2022-724041	PAL1 18	Seccionador	12/12/2022 19:04:15	13/12/2022 00:14:31	304 - ARVORE OU VEGETACAO	231,35	30,73	48,18	PORTO ALEGRE 1	PORTO ALEGRE	1282,435556	248	PAL1	Sim
2022-723650	SJE 04	Instalação Transformadora	12/12/2022 18:13:40	13/12/2022 14:24:00	311 - VENTO	1180,73	8,62	20,98	SAO JERONIMO	SAO JERONIMO	524,4777778	26	SJE	Não
2022-725310	VIA 112	Seccionador	13/12/2022 02:22:48	13/12/2022 10:16:00	311 - VENTO	255,32	14,07	203,82	VIAMAO 1	ALVORADA	1399,465	355	VIA 1	Não
2022-719830	CPV 1	Instalação Transformadora	12/12/2022 06:29:38	12/12/2022 10:46:45	311 - VENTO	209,97	7,05	40,1	AREAL	PANTANO GRANDE	4,285277778	1	CPV	Não
2022-723465	PAL10108	Instalação Transformadora	12/12/2022 17:16:22	13/12/2022 04:02:13	304 - ARVORE OU VEGETACAO	283,4	194,55	167,9	PORTO ALEGRE 10	PORTO ALEGRE	839,605	78	PAL10	Sim
2022-725347	DFE 04	Seccionador	12/12/2022 21:14:49	13/12/2022 15:30:00	311 - VENTO	719,45	38,28	337,45	CAMAQUA	DOM FELICIANO	1131,689444	62	DFE	Sim
2022-724924	OSO1 15	Seccionador	12/12/2022 19:49:45	13/12/2022 04:15:00	304 - ARVORE OU VEGETACAO	361,98	44,62	98,65	OSORIO 1	MAQUINE	2079,945833	247	OSO1	Sim
2022-725432	MRE 03	Seccionador	13/12/2022 06:34:35	13/12/2022 15:28:12	304 - ARVORE OU VEGETACAO	477,93	30,27	25,42	PELOTAS 3	PELOTAS	293,4891667	33	MRE	Sim
2022-725286	PAL3 35	Seccionador	13/12/2022 02:39:48	13/12/2022 08:10:00	303 - DESCARGA ATMOSFERICA	238,83	55,27	36,1	PORTO ALEGRE 3	PORTO ALEGRE	1700,53	309	PAL3	Sim
2022-724675	PEL1 104	Seccionador	12/12/2022 21:37:47	13/12/2022 20:10:00	311 - VENTO	1224,67	118,45	9,1	PELOTAS 1	PELOTAS	1034,935278	499	PEL1	Sim
2022-722122	MRE 03	Alimentador Primário	12/12/2022 15:33:03	12/12/2022 19:10:00	303 - DESCARGA ATMOSFERICA	11,8	60,15	145	PELOTAS 3	MORRO REDONDO	2880,233333	1286	MRE	Sim
2023-52251	VIA 225	Instalação Transformadora	12/12/2022 11:41:58	12/12/2022 18:32:23	304 - ARVORE OU VEGETACAO	256,08	8,3	146,03	VIAMAO 2	ALVORADA	547,2222222	80	VIA 2	Sim
2022-720747	PEL2 211	Seccionador	12/12/2022 11:47:21	12/12/2022 15:45:00	311 - VENTO	31,25	1,85	204,55	PELOTAS 2	PELOTAS	5735,863333	9501	PEL2	Sim
2022-720426	SVP 5	Instalação Transformadora	12/12/2022 09:34:28	12/12/2022 15:34:40	304 - ARVORE OU VEGETACAO	111,45	210,08	38,67	SANTA VITORIA DO PALMAR	STA VITORIA DO PALMAR	366,2033333	61	SVP	Sim
2022-722375	ATS 4	Instalação Transformadora	12/12/2022 15:50:23	12/12/2022 18:41:30	311 - VENTO	66,18	27	77,93	ATLANTIDA SUL	IMBE	19,96361111	7	ATS	Sim
2022-723227	CGU 10	Instalação Transformadora	12/12/2022 15:13:38	12/12/2022 23:14:00	311 - VENTO	441,95	29	9,42	CANGUCU	CANGUCU	32,01555556	4	CGU	Sim
2022-724475	GUA 11	Seccionador	12/12/2022 18:13:47	12/12/2022 22:32:03	311 - VENTO	191,78	24,3	42,18	GUAIBA	GUAIBA	159,2644444	37	GUA	Não
2022-726066	DFE 04	Seccionador	13/12/2022 06:14:02	13/12/2022 15:16:17	304 - ARVORE OU VEGETACAO	431,8	69,72	40,73	CAMAQUA	DOM FELICIANO	271,125	30	DFE	Sim
2022-723458	CHA2 3	Instalação Transformadora	12/12/2022 17:44:53	13/12/2022 09:54:54	303 - DESCARGA ATMOSFERICA	935,67	13,18	21,17	CHARQUEADAS 2	CHARQUEADAS	48,50083333	3	CHA2	Sim
2022-726196	PAL04459	Instalação Transformadora	13/12/2022 07:55:42	13/12/2022 12:45:05	304 - ARVORE OU VEGETACAO	220,27	29,2	39,92	PORTO ALEGRE 4 - CENTRO 2	PORTO ALEGRE	174,4094444	38	PAL04	Sim
2022-726306	TAR 4	Seccionador	13/12/2022 08:09:32	13/12/2022 15:22:56	304 - ARVORE OU VEGETACAO	297,12	41,88	94,4	TERRA DE AREIA	TRES FORQUILHAS	2598,918889	412	TAR	Sim
2022-726184	PAL131313	Instalação Transformadora	13/12/2022 03:34:15	13/12/2022 15:09:01	311 - VENTO	658,1	10,57	26,1	PORTO ALEGRE 13	PORTO ALEGRE	254,7477778	22	PAL13	Sim
2022-724622	PEL5 58	Cliente Isolado	12/12/2022 21:17:59	13/12/2022 10:32:37	311 - VENTO	721,83	47,83	24,97	PELOTAS 5	PELOTAS	13,24388889	1	PEL5	Sim
2022-725631	PAL3 311	Cliente Isolado	13/12/2022 08:05:28	14/12/2022 18:42:52	304 - ARVORE OU VEGETACAO	2025,47	17,28	34,65	PORTO ALEGRE 3	PORTO ALEGRE	34,62333333	1	PAL3	Sim
2022-724424	PEL3 38	Cliente Isolado	12/12/2022 20:25:45	13/12/2022 14:22:04	311 - VENTO	1035,4	10,62	30,3	PELOTAS 3	PELOTAS	17,93861111	1	PEL3	Sim
2022-721075	PAL5 53	Cliente Isolado	12/12/2022 13:29:50	13/12/2022 16:22:04	304 - ARVORE OU VEGETACAO	1532,83	29,53	49,87	PORTO ALEGRE 5	PORTO ALEGRE	26,87055556	1	PAL5	Sim
2022-720309	SAO 6	Instalação Transformadora	12/12/2022 10:31:25	15/12/2022 13:49:00	304 - ARVORE OU VEGETACAO	45	193,98	4278,6	SANTO ANTONIO	CARAA	75,29305556	1	SAO	Sim
2022-726238	ARE 2	Cliente Isolado	13/12/2022 11:05:09	13/12/2022 16:36:10	304 - ARVORE OU VEGETACAO	327,32	0,58	3,12	AREAL	ARROIO DOS RATOS	5,516944444	1	ARE	Não
2022-726356	PIN 4	Cliente Isolado	13/12/2022 11:36:17	14/12/2022 11:16:06	311 - VENTO	1378,02	7,72	34,08	PINHAL	BALNEARIO PINHAL	23,66361111	1	PIN	Sim
2022-720017	SVP 4	Cliente Isolado	12/12/2022 08:35:02	12/12/2022 15:17:31	311 - VENTO	394,77	0,18	7,53	SANTA VITORIA DO PALMAR	STA VITORIA DO PALMAR	6,708055556	1	SVP	Sim
2022-725949	GUA 110	Cliente Isolado	13/12/2022 09:28:26	13/12/2022 13:31:11	307 - QUEIMA OU INCENDIO	163,98	47,03	31,73	GUAIBA	GUAIBA	4,045833333	1	GUA	Sim
2022-723706	PEL3 32	Cliente Isolado	12/12/2022 18:21:58	12/12/2022 19:22:09	311 - VENTO	50,32	6,87	3	PELOTAS 3	CAPAO DO LEAO	1,003055556	1	PEL3	Sim
2022-720868	QUI 3	Cliente Isolado	12/12/2022 12:34:38	12/12/2022 17:24:32	304 - ARVORE OU VEGETACAO	101,97	159,38	28,55	QUINTA	RIO GRANDE	4,831666667	1	QUI	Sim
2022-723561	GUA 14	Cliente Isolado	12/12/2022 18:04:06	13/12/2022 12:28:02	311 - VENTO	1072,12	12,03	19,78	GUAIBA	GUAIBA	18,39888889	1	GUA	Sim
2022-723738	RGR1 12	Cliente Isolado	12/12/2022 18:25:27	12/12/2022 23:44:36	311 - VENTO	296,95	5,55	16,65	RIO GRANDE 1	RIO GRANDE	5,319166667	1	RGR1	Sim
2022-722961	OSO1 13	Cliente Isolado	12/12/2022 16:53:22	12/12/2022 18:21:22	304 - ARVORE OU VEGETACAO	29,67	13,98	44,35	OSORIO 1	OSORIO	1,466666667	1	OSO1	Sim
2022-725645	CAM 12	Cliente Isolado	13/12/2022 08:10:41	14/12/2022 11:02:01	311 - VENTO	1541,45	54,62	15,27	CAMAQUA	CAMAQUA	26,85555556	1	CAM	Sim
2022-726220	PAL6 611	Cliente Isolado	13/12/2022 10:55:48	14/12/2022 13:11:40	304 - ARVORE OU VEGETACAO	1541,3	0,27	34,3	PORTO ALEGRE 6	PORTO ALEGRE	26,26444444	1	PAL6	Sim
2022-720985	PAL12121	Cliente Isolado	12/12/2022 13:08:04	13/12/2022 16:12:15	304 - ARVORE OU VEGETACAO	1584,97	10,15	29,07	PORTO ALEGRE 12	PORTO ALEGRE	27,06972222	1	PAL12	Sim
2022-723549	CAM 17	Cliente Isolado	12/12/2022 17:59:50	13/12/2022 20:45:05	304 - ARVORE OU VEGETACAO	1547,08	38,4	19,77	CAMAQUA	SAO JERONIMO	26,75416667	1	CAM	Sim
2022-725781	GUA 18	Cliente Isolado	13/12/2022 08:43:08	13/12/2022 16:42:36	304 - ARVORE OU VEGETACAO	407,57	29,55	42,35	GUAIBA	BARRA DO RIBEIRO	7,991111111	1	GUA	Sim
2022-720423	SVP 5	Cliente Isolado	12/12/2022 10:52:04	13/12/2022 21:59:21	311 - VENTO	2087,98	13,55	5,75	SANTA VITORIA DO PALMAR	CHUI	35,12138889	1	SVP	Sim
2022-720040	PEL3 35	Cliente Isolado	12/12/2022 08:44:22	12/12/2022 09:38:01	311 - VENTO	13,83	22,72	17,1	PELOTAS 3	PELOTAS	0,894166667	1	PEL3	Sim

2022-721488	SVP 5	Cliente Isolado	12/12/2022 14:24:47	13/12/2022 17:45:28	311 - VENTO	1580,7	41,37	18,62	SANTA VITORIA DO PALMAR	CHUI	27,34472222	1	SVP	Sim
2022-720018	BAG2 25	Cliente Isolado	12/12/2022 08:34:11	12/12/2022 10:30:56	311 - VENTO	45,6	64,67	6,48	BAGE 2	BAGE	1,945833333	1	BAG2	Sim
2022-726133	GUA 11	Cliente Isolado	13/12/2022 10:24:42	13/12/2022 13:32:58	304 - ARVORE OU VEGETACAO	183,82	0,87	3,58	GUAIBA	GUAÍBA	3,137777778	1	GUA	Sim
2022-724119	PEL2 26	Cliente Isolado	12/12/2022 19:35:38	13/12/2022 15:12:19	304 - ARVORE OU VEGETACAO	1118	41	17,68	PELOTAS 2	PELOTAS	19,61138889	1	PEL2	Sim
2022-720117	VAS 2	Cliente Isolado	12/12/2022 09:18:34	12/12/2022 11:34:42	311 - VENTO	125,52	6,82	3,8	VASCONCELOS	BARAO DO TRIUNFO	2,268888889	1	VAS	Não
2022-721484	SAS01M01	Cliente Isolado	12/12/2022 14:24:10	12/12/2022 22:19:03	311 - VENTO	429,75	42,67	2,47	SANTA VITORIA DO PALMAR	STA VITORIA DO PALMAR	7,914722222	1	SAS01	Sim
2022-720786	QUI 5	Cliente Isolado	12/12/2022 12:16:10	12/12/2022 18:20:23	311 - VENTO	340,98	1,7	21,53	QUINTA	RIO GRANDE	6,070277778	1	QUI	Sim
2022-723461	PEL5 55	Cliente Isolado	12/12/2022 17:46:18	13/12/2022 04:36:02	311 - VENTO	623,53	7,7	18,5	PELOTAS 5	PELOTAS	10,82888889	1	PEL5	Sim
2022-724340	SVP 5	Cliente Isolado	12/12/2022 20:14:58	13/12/2022 18:34:34	311 - VENTO	1315,77	8,58	15,25	SANTA VITORIA DO PALMAR	CHUI	22,32666667	1	SVP	Sim
2022-723774	VIA 116	Cliente Isolado	12/12/2022 18:35:33	13/12/2022 09:45:09	304 - ARVORE OU VEGETACAO	824,12	21,3	64,18	VIAMAO 1	VIAMAO	15,16	1	VIA 1	Não
2022-725820	PAL2 21	Cliente Isolado	13/12/2022 08:54:41	13/12/2022 17:49:26	304 - ARVORE OU VEGETACAO	462,83	64,67	7,25	PORTO ALEGRE 2	PORTO ALEGRE	8,9125	1	PAL2	Sim
2022-722423	PEL1 104	Cliente Isolado	12/12/2022 15:56:36	13/12/2022 09:18:11	311 - VENTO	957,23	23,88	60,47	PELOTAS 1	PELOTAS	17,35972222	1	PEL1	Sim
2022-720100	RGR1 16	Cliente Isolado	12/12/2022 09:02:05	12/12/2022 19:36:11	311 - VENTO	612,03	9,58	12,48	RIO GRANDE 1	RIO GRANDE	10,56833333	1	RGR1	Sim
2022-726117	BAG1 14	Cliente Isolado	13/12/2022 10:22:47	13/12/2022 23:17:50	311 - VENTO	697,58	74	3,47	BAGE 1	BAGE	12,9175	1	BAG1	Sim
2022-723927	VIA 118	Instalação Transformadora	12/12/2022 18:14:46	12/12/2022 22:56:11	304 - ARVORE OU VEGETACAO	242,15	24,9	14,37	VIAMAO 1	VIAMAO	248,5847222	53	VIA 1	Sim
2022-722629	TAR 3	Seccionador	12/12/2022 15:35:29	12/12/2022 22:15:47	304 - ARVORE OU VEGETACAO	259,35	9,33	131,62	TERRA DE AREIA	MAQUINE	927,3616667	139	TAR	Sim
2022-726168	CGU 8	Instalação Transformadora	13/12/2022 10:38:18	13/12/2022 11:54:12	311 - VENTO	14,23	56,37	5,3	CANGUCU	PIRATINI	3,795	3	CGU	Sim
2022-725467	DFE 03	Instalação Transformadora	13/12/2022 06:55:50	13/12/2022 16:37:20	304 - ARVORE OU VEGETACAO	526,05	50,55	4,9	CAMAQUA	DOM FELICIANO	29,075	3	DFE	Sim
2022-723598	PEL4 46	Seccionador	12/12/2022 14:47:17	12/12/2022 20:05:00	311 - VENTO	209,5	70,23	37,98	PELOTAS 3	ARROIO DO PADRE	145,5622222	31	PEL4	Sim
2022-721106	SAS01M01	Instalação Transformadora	12/12/2022 13:34:40	12/12/2022 21:30:19	311 - VENTO	417,35	32,92	25,38	SANTA VITORIA DO PALMAR	STA VITORIA DO PALMAR	7,9275	1	SAS01	Sim
2022-723680	GUA 111	Seccionador	12/12/2022 18:13:57	13/12/2022 00:48:00	311 - VENTO	141,27	151,38	101,4	GUAIBA	GUAÍBA	4877,503333	764	GUA	Sim
2022-723297	OSO1 11	Seccionador	12/12/2022 17:29:27	12/12/2022 19:28:05	311 - VENTO	53,9	23,4	41,33	OSORIO 1	OSORIO	915,4538889	463	OSO1	Sim
2022-723173	SLO 5	Seccionador	12/12/2022 17:20:13	13/12/2022 10:08:06	311 - VENTO	967,42	21,92	18,55	SAO LOURENCO DO SUL	SAO LOURENCO DO SUL	33,59611111	2	SLO	Não
2022-725527	MOS 3	Seccionador	12/12/2022 10:01:07	13/12/2022 09:39:45	304 - ARVORE OU VEGETACAO	1337,35	52,53	28,75	MOSTARDAS	MOSTARDAS	354,6583333	15	MOS	Sim
2022-724659	PEL2 23	Instalação Transformadora	12/12/2022 21:18:53	13/12/2022 00:40:00	311 - VENTO	97,17	29,78	74,17	PELOTAS 2	PELOTAS	261,4241667	79	PEL2	Sim
2022-720714	PAL1501516	Instalação Transformadora	12/12/2022 09:59:49	12/12/2022 15:06:57	304 - ARVORE OU VEGETACAO	208,57	0,95	97,62	PORTO ALEGRE 15	PORTO ALEGRE	449,6477778	89	PAL15	Sim
2022-723369	POS 4	Seccionador	12/12/2022 11:14:16	13/12/2022 11:16:17	311 - VENTO	483,4	882,4	76,22	ARROIO GRANDE	ARROIO GRANDE	611,045	36	POS	Sim
2022-724532	CAM 17	Instalação Transformadora	12/12/2022 20:47:16	13/12/2022 21:11:49	311 - VENTO	1438,82	8,52	17,22	CAMAQUA	DOM FELICIANO	48,81833333	2	CAM	Sim
2022-723070	SLO 6	Instalação Transformadora	12/12/2022 15:39:34	13/12/2022 08:00:43	311 - VENTO	940,38	23,03	17,73	SAO LOURENCO DO SUL	SAO LOURENCO DO SUL	637,715	39	SLO	Sim
2022-723954	PAL6 68	Instalação Transformadora	12/12/2022 18:48:48	13/12/2022 04:42:45	304 - ARVORE OU VEGETACAO	456,23	17,77	119,95	PORTO ALEGRE 6	PORTO ALEGRE	534,555	54	PAL6	Sim
2022-723211	PAL202009	Seccionador	12/12/2022 17:21:31	13/12/2022 03:34:14	311 - VENTO	240,77	94,05	277,9	PORTO ALEGRE 20	PORTO ALEGRE	2042,388889	200	PAL20	Sim
2022-719959	SVP 4	Seccionador	12/12/2022 05:21:16	12/12/2022 16:56:18	311 - VENTO	544,47	38,52	112,05	SANTA VITORIA DO PALMAR	STA VITORIA DO PALMAR	876,7947222	77	SVP	Sim
2022-724531	PEL1 104	Instalação Transformadora	12/12/2022 20:46:44	13/12/2022 02:04:00	303 - DESCARGA ATMOSFERICA	242,08	18,67	56,52	PELOTAS 1	PELOTAS	136,1822222	26	PEL1	Sim
2022-719731	SVP 1	Instalação Transformadora	12/12/2022 03:53:40	12/12/2022 13:36:00	311 - VENTO	213,07	7,47	361,8	SANTA VITORIA DO PALMAR	STA VITORIA DO PALMAR	470,1805556	50	SVP	Sim
2022-722483	SAO 2	Instalação Transformadora	12/12/2022 14:23:52	12/12/2022 18:40:49	304 - ARVORE OU VEGETACAO	199,38	24,05	33,52	SANTO ANTONIO	SANTO ANTONIO DA PATRULHA	64,2375	15	SAO	Sim
2022-721712	UPME 3	Alimentador Primário	12/12/2022 14:45:50	12/12/2022 20:35:16	304 - ARVORE OU VEGETACAO	16,02	178,68	154,73	UTE PRESIDENTE MEDICI	CANDIOTA	2801,126111	2578	UPME	Sim
2022-726173	SVP 4	Seccionador	13/12/2022 10:41:51	13/12/2022 19:59:57	311 - VENTO	12,3	368,87	176,93	SANTA VITORIA DO PALMAR	STA VITORIA DO PALMAR	52,54166667	49	SVP	Não
2022-726141	VIA 116	Instalação Transformadora	13/12/2022 10:29:37	14/12/2022 16:12:00	303 - DESCARGA ATMOSFERICA	593,55	1137,4	51,43	VIAMAO 1	VIAMAO	118,8255556	4	VIA 1	Não
2022-721561	PMR 4	Seccionador	12/12/2022 12:36:05	12/12/2022 22:08:08	311 - VENTO	131,45	364,05	76,55	PALMARES DO SUL	PALMARES DO SUL	299,2266667	32	PMR	Sim
2022-723356	BAG1 11	Instalação Transformadora	12/12/2022 15:35:37	12/12/2022 19:53:47	311 - VENTO	167,47	40,25	50,45	BAGE 1	BAGE	1024,796944	433	BAG1	Sim
2022-720534	SVP 5	Seccionador	12/12/2022 11:11:51	12/12/2022 14:24:10	311 - VENTO	134,18	29,97	28,17	SANTA VITORIA DO PALMAR	CHUI	1346,216667	420	SVP	Sim
2022-721810	PAL14145	Instalação Transformadora	12/12/2022 14:03:46	12/12/2022 20:58:48	304 - ARVORE OU VEGETACAO	323,15	15	76,88	PORTO ALEGRE 14	PORTO ALEGRE	525,7088889	76	PAL14	Sim
2022-723413	VIA 116	Instalação Transformadora	12/12/2022 13:57:48	13/12/2022 02:29:43	304 - ARVORE OU VEGETACAO	466,18	37,72	248,02	VIAMAO 1	VIAMAO	313,2986111	25	VIA 1	Sim
2022-725790	SVP 6	Seccionador	13/12/2022 07:24:01	13/12/2022 20:41:29	311 - VENTO	189,02	553	55,45	SANTA VITORIA DO PALMAR	STA VITORIA DO PALMAR	372,1511111	28	SVP	Sim
2022-720872	QUI 5	Instalação Transformadora	12/12/2022 11:54:22	12/12/2022 17:56:25	304 - ARVORE OU VEGETACAO	248,23	52,55	61,27	QUINTA	RIO GRANDE	331,8791667	55	QUI	Sim
2022-720053	ECZ 2	Seccionador	12/12/2022 08:50:40	12/12/2022 10:13:00	311 - VENTO	24,98	32,55	24,8	ENCRUZILHADA	DOM FELICIANO	2,744444444	2	ECZ	Sim

RELATÓRIO DE INTERRUÇÃO EM SITUAÇÃO DE EMERGÊNCIA ISE 11.2022 – EQTL RS



2022-727994	CRM1 1	Instalação Transformadora	12/12/2022 15:55:58	14/12/2022 13:54:40	303 - DESCARGA ATMOSFERICA	2617,93	36,38	104,38	AREAL	BUTIA	413,805	9	CRM1	Não
2022-723609	RGR3 35	Instalação Transformadora	12/12/2022 14:21:41	12/12/2022 22:23:08	311 - VENTO	429,68	18,23	33,53	RIO GRANDE 3	SAO JOSE DO NORTE	96,29	12	RGR3	Sim
2022-723190	PAL6 67	Seccionador	12/12/2022 17:11:51	12/12/2022 21:23:11	311 - VENTO	158,3	30,77	62,27	PORTO ALEGRE 6	PORTO ALEGRE	1583,4	378	PAL6	Sim
2022-722529	ALV0200205	Seccionador	12/12/2022 16:07:31	12/12/2022 17:37:30	311 - VENTO	40,87	13,32	35,8	ALVORADA 2	ALVORADA	1771,171944	1181	ALV02	Sim
2022-725227	TOR 6	Instalação Transformadora	12/12/2022 21:13:19	13/12/2022 06:30:00	303 - DESCARGA ATMOSFERICA	509,8	45,93	0,95	TORRES 1	TORRES	361,8441667	39	TOR	Não
2022-725604	SAO 1	Instalação Transformadora	13/12/2022 07:49:22	14/12/2022 02:19:07	304 - ARVORE OU VEGETACAO	403,25	545,4	161,1	SANTO ANTONIO	SANTO ANTONIO DA PATRULHA	110,975	6	SAO	Sim
2022-722805	ELD 6	Seccionador	12/12/2022 15:32:20	12/12/2022 22:50:59	303 - DESCARGA ATMOSFERICA	68,67	1	368,98	ELDORADO DO SUL	ELDORADO DO SUL	26609,705	11457	ELD	Sim
2022-723175	ATL 2	Instalação Transformadora	12/12/2022 17:05:00	12/12/2022 21:40:00	303 - DESCARGA ATMOSFERICA	5	230,13	39,87	ATLANTIDA	CAPAO DA CANOA	563,75	123	ATL	Sim
2022-723141	PIN 4	Instalação Transformadora	12/12/2022 16:57:56	13/12/2022 14:05:30	311 - VENTO	49,45	1178,88	39,23	PINHAL	BALNEARIO PINHAL	238,76	127	PIN	Sim
2022-722380	TOR 5	Instalação Transformadora	12/12/2022 15:55:18	12/12/2022 17:45:01	311 - VENTO	18,38	63,83	27,5	TORRES 1	DOM PEDRO DE ALCANTARA	71,31583333	39	TOR	Não
2022-721612	ARE 2	Instalação Transformadora	12/12/2022 14:38:21	12/12/2022 15:58:25	303 - DESCARGA ATMOSFERICA	11,87	54,63	13,57	AREAL	SAO JERONIMO	1,334444444	1	ARE	Não
2022-722347	GUA 13	Seccionador	12/12/2022 15:41:01	13/12/2022 17:24:00	311 - VENTO	626,57	126,05	790,37	GUAIBA	GUAIBA	1333,554444	52	GUA	Sim
2022-721658	VAS 2	Instalação Transformadora	12/12/2022 14:20:09	12/12/2022 18:24:56	311 - VENTO	123,83	105,18	15,77	VASCONCELOS	CERRO GRANDE DO SUL	16,31888889	4	VAS	Não
2022-723912	OSO1 14	Seccionador	12/12/2022 17:33:11	12/12/2022 20:34:43	311 - VENTO	116,15	54,02	11,37	OSORIO 1	OSORIO	48,40888889	16	OSO1	Sim
2022-727431	GUA 11	Seccionador	12/12/2022 20:40:23	13/12/2022 23:48:48	311 - VENTO	1519,8	74,25	34,37	GUAIBA	MARIANA PIMENTEL	81,42083333	3	GUA	Sim
2022-724968	UPME 4	Seccionador	12/12/2022 21:15:01	13/12/2022 09:40:03	303 - DESCARGA ATMOSFERICA	679,27	56,45	9,32	UTE PRESIDENTE MEDICI	PINHEIRO MACHADO	1030,629444	83	UPME	Sim
2022-720954	ECZ 2	Seccionador	12/12/2022 12:55:48	12/12/2022 14:53:54	311 - VENTO	44,92	49,68	23,5	ENCRUZILHADA	ENCRUZILHADA DO SUL	725,5975	369	ECZ	Sim
2022-724014	VIA 111	Instalação Transformadora	12/12/2022 19:18:33	12/12/2022 23:39:22	311 - VENTO	231,1	19	10,72	VIAMAO 1	VIAMAO	156,49	36	VIA 1	Sim
2022-719664	MML 1	Alimentador Primário	12/12/2022 00:11:24	12/12/2022 20:33:27	311 - VENTO	5,6	2,32	1214,13	SANTA VITORIA DO PALMAR	STA VITORIA DO PALMAR	1264,941667	74	MML	Sim
2022-725758	MRE 01	Alimentador Primário	13/12/2022 08:41:58	13/12/2022 10:57:17	304 - ARVORE OU VEGETACAO	55,98	6,08	73,25	PELOTAS 3	MORRO REDONDO	467,7027778	264	MRE	Sim
2022-725427	ELD 6	Seccionador	13/12/2022 05:24:01	13/12/2022 12:20:59	303 - DESCARGA ATMOSFERICA	297,28	55,3	64,38	GUAIBA	ELDORADO DO SUL	284,9272222	41	ELD	Sim
2022-725732	MOS 3	Instalação Transformadora	13/12/2022 08:33:27	14/12/2022 14:54:18	311 - VENTO	775,4	988,13	57,32	MOSTARDAS	TAVARES	91,0425	3	MOS	Sim
2022-719677	MML 2	Alimentador Primário	12/12/2022 00:49:41	12/12/2022 11:02:00	311 - VENTO	246,05	44,38	321,88	SANTA VITORIA DO PALMAR	STA VITORIA DO PALMAR	857,2433333	84	MML	Sim
2022-723076	ALV 3	Seccionador	12/12/2022 14:04:53	13/12/2022 05:14:53	304 - ARVORE OU VEGETACAO	268,6	484,38	157,02	ALVORADA	VIAMAO	4944,333333	326	ALV	Sim
2022-720861	UPME 3	Seccionador	12/12/2022 12:32:11	12/12/2022 14:50:14	304 - ARVORE OU VEGETACAO	109,85	4,98	23,22	UTE PRESIDENTE MEDICI	CANDIOTA	62,1225	27	UPME	Sim
2022-725524	CGU 7	Instalação Transformadora	13/12/2022 07:17:54	13/12/2022 21:48:47	311 - VENTO	641,03	219,83	10,02	CANGUCU	CANGUCU	29,02944444	2	CGU	Sim
2022-724986	ARE 2	Seccionador	12/12/2022 23:05:43	14/12/2022 18:00:01	304 - ARVORE OU VEGETACAO	108,15	369,6	2096,55	AREAL	ELDORADO DO SUL	95,33444444	4	ARE	Sim
2022-724202	PEL1 101	Seccionador	12/12/2022 16:58:54	12/12/2022 22:20:00	311 - VENTO	183,6	126,17	11,33	PELOTAS 1	PELOTAS	1411,798333	5621	PEL1	Sim
2022-721960	VAS 5	Seccionador	12/12/2022 13:14:03	12/12/2022 21:23:03	311 - VENTO	396,4	76,02	16,58	VASCONCELOS	SERTAO SANTANA	448,25	55	VAS	Não
2022-725413	PEL4 46	Instalação Transformadora	13/12/2022 00:15:48	13/12/2022 09:05:50	303 - DESCARGA ATMOSFERICA	441,53	84,93	3,57	PELOTAS 3	PELOTAS	61,83138889	7	PEL4	Sim
2022-725388	GUA 12	Seccionador	13/12/2022 05:40:06	13/12/2022 18:52:06	304 - ARVORE OU VEGETACAO	566,02	127,03	98,95	GUAIBA	MARIANA PIMENTEL	250,7894444	19	GUA	Sim
2022-724916	ARE 2	Seccionador	12/12/2022 22:54:43	13/12/2022 14:05:29	311 - VENTO	0,17	722,1	188,5	AREAL	ELDORADO DO SUL	3703,648889	244	ARE	Não
2022-724364	PEL5 55	Cliente Isolado	12/12/2022 20:20:07	13/12/2022 04:03:49	311 - VENTO	410,73	11,28	41,68	PELOTAS 5	PELOTAS	7,728333333	1	PEL5	Sim
2022-722574	PEL3 35	Cliente Isolado	12/12/2022 16:13:18	13/12/2022 11:34:20	311 - VENTO	1129,13	20,47	11,43	PELOTAS 3	CAPAO DO LEAO	19,35055556	1	PEL3	Sim
2022-722031	SVP 5	Cliente Isolado	12/12/2022 13:49:46	13/12/2022 01:58:38	311 - VENTO	485,67	241,4	1,8	SANTA VITORIA DO PALMAR	CHUI	12,14777778	1	SVP	Sim
2022-721605	PAL13131	Cliente Isolado	12/12/2022 14:37:21	12/12/2022 22:21:17	304 - ARVORE OU VEGETACAO	403,55	12,98	47,4	PORTO ALEGRE 13	PORTO ALEGRE	7,732222222	1	PAL13	Sim
2022-721224	VAS 3	Cliente Isolado	12/12/2022 13:45:24	13/12/2022 10:34:01	311 - VENTO	1137,05	86,57	25	VASCONCELOS	TAPES	20,81027778	1	VAS	Não
2022-721674	PAL1501516	Cliente Isolado	12/12/2022 14:39:05	13/12/2022 16:24:51	304 - ARVORE OU VEGETACAO	1522,12	0,07	23,58	PORTO ALEGRE 15	PORTO ALEGRE	25,76277778	1	PAL15	Sim
2022-726372	SLO 1	Cliente Isolado	13/12/2022 11:35:53	14/12/2022 07:39:27	304 - ARVORE OU VEGETACAO	1180,03	21,02	2,52	SAO LOURENCO DO SUL	SAO LOURENCO DO SUL	20,05944444	1	SLO	Sim
2022-720408	ALV0200210	Cliente Isolado	12/12/2022 11:00:53	13/12/2022 08:23:07	311 - VENTO	214,43	1036,02	31,78	ALVORADA 2	ALVORADA	21,37055556	1	ALV02	Sim
2022-719419	OSO1 11	Cliente Isolado	11/12/2022 21:55:16	12/12/2022 02:11:12	304 - ARVORE OU VEGETACAO	123,13	47,92	84,88	OSORIO 1	CIDREIRA	4,26555556	1	OSO1	Sim
2022-720311	SVP 1	Cliente Isolado	12/12/2022 10:31:47	12/12/2022 15:42:39	311 - VENTO	307,62	0,1	3,15	SANTA VITORIA DO PALMAR	STA VITORIA DO PALMAR	5,181111111	1	SVP	Sim
2022-724908	OSO1 15	Cliente Isolado	12/12/2022 22:37:52	13/12/2022 17:06:45	304 - ARVORE OU VEGETACAO	1047,78	33,52	27,58	OSORIO 1	OSORIO	18,48138889	1	OSO1	Sim
2022-720217	PAL10106	Cliente Isolado	12/12/2022 09:58:07	12/12/2022 11:13:21	304 - ARVORE OU VEGETACAO	31,62	5,65	37,97	PORTO ALEGRE 10	PORTO ALEGRE	1,253888889	1	PAL10	Não
2022-725460	PIN 7	Cliente Isolado	13/12/2022 06:52:45	13/12/2022 20:08:36	311 - VENTO	761,08	21,28	13,48	PINHAL	BALNEARIO PINHAL	13,26416667	1	PIN	Sim
2022-723383	SVP 2	Cliente Isolado	12/12/2022 17:42:06	13/12/2022 18:22:10	311 - VENTO	1433,28	14,33	32,45	SANTA VITORIA DO PALMAR	STA VITORIA DO PALMAR	24,66777778	1	SVP	Sim

RELATÓRIO DE INTERRUÇÃO EM SITUAÇÃO DE EMERGÊNCIA ISE 11.2022 – EQTL RS



2022-723900	VIA 221	Cliente Isolado	12/12/2022 18:54:01	13/12/2022 17:53:56	307 - QUEIMA OU INCENDIO	1336,9	7,02	36	VIAMAO 1	VIAMAO	22,99861111	1	VIA 2	Sim
2022-722657	SVP 5	Cliente Isolado	12/12/2022 16:20:22	13/12/2022 15:59:22	311 - VENTO	1408,75	0,05	10,2	SANTA VITORIA DO PALMAR	CHUI	23,65	1	SVP	Sim
2022-724350	SLO 6	Cliente Isolado	12/12/2022 20:15:56	13/12/2022 12:53:28	311 - VENTO	979,62	6,32	11,6	SAO LOURENCO DO SUL	SAO LOURENCO DO SUL	16,62555556	1	SLO	Não
2022-724564	PAL6 68	Cliente Isolado	12/12/2022 21:04:55	14/12/2022 09:43:55	304 - ARVORE OU VEGETACAO	2130,72	20,95	47,33	PORTO ALEGRE 6	PORTO ALEGRE	36,65	1	PAL6	Sim
2022-724239	ATS 4	Cliente Isolado	12/12/2022 19:56:30	13/12/2022 21:11:19	304 - ARVORE OU VEGETACAO	1349,53	79,88	85,4	ATLANTIDA SUL	IMBE	25,24694444	1	ATS	Sim
2022-726420	ATL 5	Cliente Isolado	13/12/2022 11:56:40	13/12/2022 17:22:50	311 - VENTO	285,98	4,58	35,6	ATLANTIDA	CAPAO DA CANOA	5,436111111	1	ATL	Sim
2022-724616	VIA 111	Cliente Isolado	12/12/2022 21:19:16	13/12/2022 18:15:20	311 - VENTO	1222,42	13,63	20,02	VIAMAO 1	VIAMAO	20,93444444	1	VIA 1	Sim
2022-725728	PAL8 84	Cliente Isolado	13/12/2022 08:34:00	13/12/2022 11:47:20	304 - ARVORE OU VEGETACAO	142,78	6	44,55	PORTO ALEGRE 8	PORTO ALEGRE	3,222222222	1	PAL8	Sim
2022-721554	ECZ 2	Cliente Isolado	12/12/2022 14:30:59	12/12/2022 19:11:21	311 - VENTO	223,77	44,72	11,88	ENCRUZILHADA	ENCRUZILHADA DO SUL	4,672777778	1	ECZ	Sim
2022-720766	SVP 2	Cliente Isolado	12/12/2022 12:10:29	13/12/2022 16:17:57	311 - VENTO	1658,13	12,78	16,55	SANTA VITORIA DO PALMAR	STA VITORIA DO PALMAR	28,12444444	1	SVP	Sim
2022-722883	SVP 3	Cliente Isolado	12/12/2022 16:38:46	12/12/2022 17:32:43	311 - VENTO	47,37	0,1	6,48	SANTA VITORIA DO PALMAR	STA VITORIA DO PALMAR	0,899166667	1	SVP	Não
2022-720118	VIA 115	Cliente Isolado	12/12/2022 09:16:48	12/12/2022 10:33:32	311 - VENTO	20,03	17,43	39,27	VIAMAO 1	VIAMAO	1,278888889	1	VIA 1	Não
2022-723510	TRA 1	Cliente Isolado	12/12/2022 17:50:02	12/12/2022 23:46:36	311 - VENTO	328,87	14,83	12,87	TRAMANDAI	TRAMANDAI	5,942777778	1	TRA	Sim
2022-725837	RGR2 210	Cliente Isolado	13/12/2022 09:01:45	13/12/2022 09:52:01	311 - VENTO	23,07	6,38	20,82	RIO GRANDE 2	RIO GRANDE	0,837777778	1	RGR2	Sim
2022-721645	ELD 4	Instalação Transformadora	12/12/2022 14:44:24	12/12/2022 17:22:11	304 - ARVORE OU VEGETACAO	63,75	52,97	41,07	ELDORADO DO SUL	ELDORADO DO SUL	60,48361111	23	ELD	Não
2022-723512	ALV 5	Seccionador	12/12/2022 16:22:27	13/12/2022 01:51:07	311 - VENTO	520,65	23,25	24,77	ALVORADA	VIAMAO	411,8644444	44	ALV	Sim
2022-722288	TOR 6	Seccionador	12/12/2022 15:34:10	12/12/2022 18:03:10	304 - ARVORE OU VEGETACAO	49,8	44,97	54,23	TORRES 1	TORRES	1040,516667	419	TOR	Não
2022-723375	VAS 1	Instalação Transformadora	12/12/2022 17:09:07	12/12/2022 19:52:40	311 - VENTO	154,73	4,2	4,62	VASCONCELOS	SERTAO SANTANA	13,62916667	5	VAS	Não
2022-725891	GUA 11	Instalação Transformadora	13/12/2022 09:13:12	13/12/2022 14:03:31	303 - DESCARGA ATMOSFERICA	288,45	0,1	1,77	GUAIBA	GUAIBA	4,838611111	1	GUA	Sim
2022-724587	MRE 03	Seccionador	12/12/2022 21:07:02	13/12/2022 14:06:25	311 - VENTO	298,13	641,03	80,22	PELOTAS 3	PELOTAS	229,3588889	14	MRE	Sim
2022-726272	ARE 2	Seccionador	12/12/2022 14:41:49	13/12/2022 14:27:54	303 - DESCARGA ATMOSFERICA	1240,1	58,52	127,47	AREAL	SAO JERONIMO	2566,95	108	ARE	Não
2022-721651	OSO1 11	Instalação Transformadora	12/12/2022 14:39:32	12/12/2022 17:17:00	311 - VENTO	80,72	42,88	33,87	OSORIO 1	OSORIO	53,47222222	25	OSO1	Sim
2022-720409	PIN 2	Instalação Transformadora	12/12/2022 09:17:45	12/12/2022 15:28:14	303 - DESCARGA ATMOSFERICA	260,43	21,53	88,52	PINHAL	CIDREIRA	1108,298056	412	PIN	Sim
2022-725021	PEL5 511	Instalação Transformadora	12/12/2022 21:09:35	13/12/2022 02:04:00	303 - DESCARGA ATMOSFERICA	264,98	21,32	8,12	PELOTAS 5	PELOTAS	779,4975	159	PEL5	Sim
2022-723433	PAL16163	Instalação Transformadora	12/12/2022 17:17:30	13/12/2022 12:36:23	304 - ARVORE OU VEGETACAO	917,63	168,13	73,12	PORTO ALEGRE 16	PORTO ALEGRE	1693,793611	89	PAL16	Sim
2022-723470	ACL 04	Seccionador	12/12/2022 17:47:45	13/12/2022 12:15:20	303 - DESCARGA ATMOSFERICA	1094,97	4,02	8,6	VIAMAO 1	VIAMAO	36,91944444	2	ACL	Não
2022-723581	PAL14145	Instalação Transformadora	12/12/2022 17:50:31	12/12/2022 21:58:19	304 - ARVORE OU VEGETACAO	188,87	6,95	51,98	PORTO ALEGRE 14	PORTO ALEGRE	177,59	43	PAL14	Sim
2022-720146	SVP 5	Seccionador	12/12/2022 05:00:01	12/12/2022 10:11:00	311 - VENTO	184,72	120,08	6,18	SANTA VITORIA DO PALMAR	STA VITORIA DO PALMAR	1083,258611	209	SVP	Sim
2022-722091	BAG2 28	Instalação Transformadora	12/12/2022 15:12:02	12/12/2022 18:14:11	311 - VENTO	158,38	8,67	15,1	BAGE 2	BAGE	279,2966667	92	BAG2	Sim
2022-722405	BAG1 12	Instalação Transformadora	12/12/2022 15:36:10	12/12/2022 20:19:48	304 - ARVORE OU VEGETACAO	146,17	96,28	41,18	BAGE 1	BAGE	271,8905556	61	BAG1	Sim
2022-723763	TOR 5	Instalação Transformadora	12/12/2022 17:17:26	12/12/2022 20:50:49	311 - VENTO	159,83	34,5	19,05	TORRES 1	TORRES	28,44	8	TOR	Não
2022-725114	MOS 3	Seccionador	13/12/2022 00:55:58	13/12/2022 16:52:40	311 - VENTO	942,1	7,48	7,12	MOSTARDAS	TAVARES	15,945	1	MOS	Sim
2022-724845	ARE 2	Instalação Transformadora	12/12/2022 22:13:20	13/12/2022 22:41:59	304 - ARVORE OU VEGETACAO	1447,03	17,18	4,43	AREAL	ELDORADO DO SUL	171,3425	7	ARE	Não
2022-721109	PAL14141	Instalação Transformadora	12/12/2022 12:07:32	12/12/2022 19:20:10	311 - VENTO	372,6	19,62	40,42	PORTO ALEGRE 14	PORTO ALEGRE	382,1594444	53	PAL14	Sim
2022-722996	BAG2 28	Instalação Transformadora	12/12/2022 15:37:01	12/12/2022 18:00:00	311 - VENTO	90,92	4,08	47,98	BAGE 2	BAGE	285,9666667	120	BAG2	Sim
2022-723275	POS 2	Seccionador	12/12/2022 15:04:02	12/12/2022 20:16:00	311 - VENTO	71,37	204,45	36,15	ARROIO GRANDE	CERRITO	1223,135556	236	POS	Sim
2022-723809	QUI 3	Instalação Transformadora	12/12/2022 18:22:39	12/12/2022 21:11:22	311 - VENTO	100,5	35,1	33,12	QUINTA	RIO GRANDE	50,615	18	QUI	Sim
2022-722346	PAL13136	Alimentador Primário	12/12/2022 15:54:03	12/12/2022 16:27:08	311 - VENTO	13,95	1	18,13	PORTO ALEGRE 13	PORTO ALEGRE	2767,264722	5683	PAL13	Sim
2022-725012	ARE 2	Instalação Transformadora	12/12/2022 23:37:28	13/12/2022 17:56:00	304 - ARVORE OU VEGETACAO	604	340,53	154	AREAL	ELDORADO DO SUL	580,3233333	84	ARE	Não
2022-721385	RIN 11	Instalação Transformadora	12/12/2022 13:48:06	13/12/2022 02:50:01	304 - ARVORE OU VEGETACAO	706,85	26,65	48,42	RINCAO	PORTO ALEGRE	169,4152778	13	RIN	Sim
2022-725414	SLO 1	Instalação Transformadora	13/12/2022 06:12:28	13/12/2022 19:25:00	311 - VENTO	159,77	42,5	590,27	SAO LOURENCO DO SUL	SAO LOURENCO DO SUL	937,8311111	71	SLO	Sim
2022-723985	SAO 6	Seccionador	12/12/2022 19:08:54	14/12/2022 11:00:20	303 - DESCARGA ATMOSFERICA	2351,07	6,62	33,75	SANTO ANTONIO	CARAA	1315,288333	33	SAO	Sim
2022-720245	CPV 3	Seccionador	12/12/2022 09:37:26	12/12/2022 12:35:00	311 - VENTO	92,57	1	84	AREAL	PANTANO GRANDE	162,7694444	55	CPV	Não
2022-721602	ACL 04	Seccionador	12/12/2022 14:19:11	12/12/2022 14:40:19	311 - VENTO	10,82	1	9,32	VIAMAO 1	VIAMAO	91,22555556	259	ACL	Não
2022-722639	DFE 01	Seccionador	12/12/2022 16:18:40	13/12/2022 16:56:57	304 - ARVORE OU VEGETACAO	1387,82	11,33	79,13	CAMAQUA	DOM FELICIANO	70,07583333	3	DFE	Sim
2022-721319	DFE 03	Seccionador	12/12/2022 14:04:18	12/12/2022 16:09:48	304 - ARVORE OU VEGETACAO	107,05	17,45	1	CAMAQUA	DOM FELICIANO	35,55833333	17	DFE	Sim



RELATÓRIO DE INTERRUÇÃO EM SITUAÇÃO DE EMERGÊNCIA ISE 11.2022 – EQTL RS



2022-722875	SLO 4	Seccionador	12/12/2022 16:16:28	12/12/2022 23:12:12	311 - VENTO	350,22	57,92	7,6	SAO LOURENCO DO SUL	SAO LOURENCO DO SUL	20,78666667	3	SLO	Não
2022-722612	TOR 5	Seccionador	12/12/2022 16:11:00	13/12/2022 10:55:00	304 - ARVORE OU VEGETACAO	899,68	33,32	191	TORRES 1	DOM PEDRO DE ALCANTARA	37,48333333	16	TOR	Sim
2022-723814	PAL12123	Seccionador	12/12/2022 15:58:44	12/12/2022 19:31:15	304 - ARVORE OU VEGETACAO	125,23	45,65	41,63	PORTO ALEGRE 12	PORTO ALEGRE	205,4327778	58	PAL12	Sim
2022-721743	CAM 17	Seccionador	12/12/2022 14:36:43	12/12/2022 17:43:34	311 - VENTO	58,6	19,68	108,57	CAMAQUA	CAMAQUA	2153,655556	956	CAM	Sim
2022-724087	PAL8 84	Instalação Transformadora	12/12/2022 17:44:25	13/12/2022 04:09:28	304 - ARVORE OU VEGETACAO	267,67	229,03	128,35	PORTO ALEGRE 8	PORTO ALEGRE	510,4575	49	PAL8	Sim
2022-724953	MRE 01	Instalação Transformadora	12/12/2022 19:57:00	13/12/2022 14:13:30	304 - ARVORE OU VEGETACAO	1061,53	22,65	12,32	CANGUCU	CANGUCU	310,675	17	MRE	Sim
2022-721762	SAO 6	Instalação Transformadora	12/12/2022 14:56:40	13/12/2022 11:30:00	304 - ARVORE OU VEGETACAO	1172,35	20,33	40,65	SANTO ANTONIO	CARAA	205,555556	10	SAO	Sim
2022-722338	PEL1 106	Instalação Transformadora	12/12/2022 15:23:15	12/12/2022 19:38:04	304 - ARVORE OU VEGETACAO	37,98	171,55	45,28	PELOTAS 1	PELOTAS	423,8913889	101	PEL1	Sim
2022-724522	TOR 5	Instalação Transformadora	12/12/2022 20:51:49	13/12/2022 06:00:00	303 - DESCARGA ATMOSFERICA	498,05	12,95	37,18	TORRES 1	TORRES	9,136388889	1	TOR	Sim
2022-721064	VAS 2	Instalação Transformadora	12/12/2022 13:28:38	14/12/2022 13:00:23	304 - ARVORE OU VEGETACAO	1174,27	1533,27	144,22	VASCONCELOS	CERRO GRANDE DO SUL	95,05833333	2	VAS	Sim
2022-726108	TAR 4	Seccionador	13/12/2022 09:22:50	13/12/2022 11:38:00	303 - DESCARGA ATMOSFERICA	82,48	40,88	11,8	TERRA DE AREIA	TRES FORQUILHAS	621,7666667	276	TAR	Sim
2022-720262	PAL14142	Instalação Transformadora	12/12/2022 10:09:59	12/12/2022 11:36:29	304 - ARVORE OU VEGETACAO	15,43	40,1	30,97	PORTO ALEGRE 14	VIA MAO	16,35833333	13	PAL14	Sim
2022-725478	DFE 04	Instalação Transformadora	12/12/2022 14:15:29	13/12/2022 12:07:02	304 - ARVORE OU VEGETACAO	1309,17	0,12	2,27	CAMAQUA	DOM FELICIANO	21,85916667	1	DFE	Sim
2022-721981	DPE 03	Instalação Transformadora	12/12/2022 15:15:24	13/12/2022 15:30:00	311 - VENTO	20,75	1298,65	135,2	DOM PEDRITO	DOM PEDRITO	169,7033333	7	DPE	Sim
2022-723422	DFE 01	Seccionador	12/12/2022 16:16:09	13/12/2022 00:57:48	303 - DESCARGA ATMOSFERICA	474,62	21,97	25,07	CAMAQUA	DOM FELICIANO	208,66	24	DFE	Sim
2022-719957	AGR 5	Cliente Isolado	12/12/2022 08:12:39	12/12/2022 14:24:32	311 - VENTO	283,02	67,55	21,32	ARROIO GRANDE	ARROIO GRANDE	6,198055556	1	AGR	Sim
2022-724511	TOR 5	Cliente Isolado	12/12/2022 20:45:53	13/12/2022 08:55:34	311 - VENTO	668,68	13,95	47,05	TORRES 1	DOM PEDRO DE ALCANTARA	12,16138889	1	TOR	Não
2022-724092	PAL1501503	Cliente Isolado	12/12/2022 19:30:16	13/12/2022 22:27:45	304 - ARVORE OU VEGETACAO	1582,98	12,45	22,05	PORTO ALEGRE 15	PORTO ALEGRE	26,95805556	1	PAL15	Sim
2022-724216	PMR 2	Cliente Isolado	12/12/2022 19:56:11	13/12/2022 15:06:55	304 - ARVORE OU VEGETACAO	1116,47	12,3	21,97	PALMARES DO SUL	PALMARES DO SUL	19,17888889	1	PMR	Sim
2022-725825	SVP 5	Cliente Isolado	13/12/2022 08:57:38	14/12/2022 10:11:34	311 - VENTO	562,22	945,5	6,22	SANTA VITORIA DO PALMAR	STA VITORIA DO PALMAR	25,23222222	1	SVP	Sim
2022-721033	MML 3	Cliente Isolado	12/12/2022 13:18:17	12/12/2022 20:18:55	311 - VENTO	339,53	3,05	78,05	SANTA VITORIA DO PALMAR	STA VITORIA DO PALMAR	7,010555556	1	MML	Sim
2022-720120	PAL14145	Cliente Isolado	12/12/2022 09:13:36	12/12/2022 10:21:18	311 - VENTO	17,15	12,65	37,9	PORTO ALEGRE 14	PORTO ALEGRE	1,128333333	1	PAL14	Sim
2022-721204	CHA2 1	Cliente Isolado	12/12/2022 13:47:40	13/12/2022 07:21:51	304 - ARVORE OU VEGETACAO	1003,78	21,82	28,58	CHARQUEADAS 2	CHARQUEADAS	17,56972222	1	CHA2	Sim
2022-723646	RGR1 11	Cliente Isolado	12/12/2022 18:12:35	13/12/2022 00:24:37	311 - VENTO	334,23	11,5	26,3	RIO GRANDE 1	RIO GRANDE	6,200555556	1	RGR1	Sim
2022-722028	SVP 5	Cliente Isolado	12/12/2022 14:33:38	14/12/2022 01:03:25	311 - VENTO	2055,62	0,2	13,97	SANTA VITORIA DO PALMAR	CHUI	34,49638889	1	SVP	Sim
2022-726175	PAL6 611	Cliente Isolado	13/12/2022 10:36:46	14/12/2022 12:36:53	304 - ARVORE OU VEGETACAO	1293,88	203,05	63,18	PORTO ALEGRE 6	PORTO ALEGRE	26,00194444	1	PAL6	Sim
2022-719902	PAL121214	Cliente Isolado	12/12/2022 07:34:28	12/12/2022 10:00:02	311 - VENTO	15,05	31,4	99,12	PORTO ALEGRE 12	PORTO ALEGRE	2,426111111	1	PAL12	Sim
2022-726416	GUA 111	Cliente Isolado	13/12/2022 11:48:22	13/12/2022 15:15:35	311 - VENTO	170,38	30,37	6,47	GUAIBA	GUAIBA	3,453611111	1	GUA	Sim
2022-723456	PEL1 106	Cliente Isolado	12/12/2022 17:44:32	12/12/2022 21:07:13	311 - VENTO	175,78	8,62	18,28	PELOTAS 1	PELOTAS	3,378055556	1	PEL1	Sim
2022-723538	BAG2 26	Cliente Isolado	12/12/2022 17:57:26	12/12/2022 22:13:24	311 - VENTO	234,57	7,47	13,93	BAGE 2	BAGE	4,266111111	1	BAG2	Sim
2022-721446	ECZ 1	Cliente Isolado	12/12/2022 14:17:04	12/12/2022 15:45:53	311 - VENTO	37,28	7,9	43,63	ENCRUZILHADA	ENCRUZILHADA DO SUL	1,480277778	1	ECZ	Sim
2022-722007	RGR1 11	Cliente Isolado	12/12/2022 15:22:17	12/12/2022 18:52:31	311 - VENTO	195,13	1,47	13,63	RIO GRANDE 1	RIO GRANDE	3,503888889	1	RGR1	Sim
2022-725833	PEL1 106	Cliente Isolado	13/12/2022 08:57:55	13/12/2022 10:58:19	311 - VENTO	11,67	96,15	12,58	PELOTAS 1	PELOTAS	2,006666667	1	PEL1	Sim
2022-719915	SVP 3	Cliente Isolado	12/12/2022 07:47:54	12/12/2022 09:37:56	311 - VENTO	71,08	27,67	11,28	SANTA VITORIA DO PALMAR	STA VITORIA DO PALMAR	1,833888889	1	SVP	Não
2022-726281	PEL5 56	Cliente Isolado	13/12/2022 11:14:38	13/12/2022 17:51:06	304 - ARVORE OU VEGETACAO	355,85	23,13	17,48	PELOTAS 5	PELOTAS	6,607777778	1	PEL5	Sim
2022-725197	PAL14143	Cliente Isolado	12/12/2022 14:07:57	13/12/2022 12:54:06	311 - VENTO	1314,47	24,63	27,05	PORTO ALEGRE 14	PORTO ALEGRE	22,76916667	1	PAL14	Sim
2022-726246	SVP 5	Cliente Isolado	13/12/2022 11:03:59	13/12/2022 14:16:05	311 - VENTO	136,1	9,2	46,8	SANTA VITORIA DO PALMAR	STA VITORIA DO PALMAR	3,201666667	1	SVP	Não
2022-726094	OSO1 16	Cliente Isolado	13/12/2022 10:16:02	13/12/2022 18:53:06	304 - ARVORE OU VEGETACAO	243,22	229,63	44,22	OSORIO 1	OSORIO	8,617777778	1	OSO1	Sim
2022-726340	CAM 14	Cliente Isolado	13/12/2022 11:33:09	13/12/2022 18:22:49	311 - VENTO	339,52	21,07	49,08	CAMAQUA	CAMAQUA	6,827777778	1	CAM	Sim
2022-722866	DPE 07	Cliente Isolado	12/12/2022 16:38:17	12/12/2022 21:24:09	304 - ARVORE OU VEGETACAO	198	31,15	56,72	DOM PEDRITO	DOM PEDRITO	4,764444444	1	DPE	Sim
2022-725805	VIA 227	Cliente Isolado	13/12/2022 08:50:09	13/12/2022 10:28:59	311 - VENTO	96,23	0,07	2,53	VIA MAO 2	ALVORADA	1,647222222	1	VIA 2	Sim
2022-724454	SVP 6	Cliente Isolado	12/12/2022 20:29:28	13/12/2022 00:45:17	311 - VENTO	185,32	43,32	27,18	SANTA VITORIA DO PALMAR	STA VITORIA DO PALMAR	4,263611111	1	SVP	Não
2022-725874	SVP 5	Cliente Isolado	13/12/2022 09:08:09	13/12/2022 11:38:59	311 - VENTO	125,55	18,63	6,65	SANTA VITORIA DO PALMAR	STA VITORIA DO PALMAR	2,513888889	1	SVP	Não
2022-723184	PEL3 37	Cliente Isolado	12/12/2022 17:22:54	13/12/2022 12:50:19	311 - VENTO	1145,67	4,85	16,9	PELOTAS 3	PELOTAS	19,45694444	1	PEL3	Sim
2022-723811	TOR 6	Cliente Isolado	12/12/2022 18:37:32	13/12/2022 14:43:49	304 - ARVORE OU VEGETACAO	1197,35	4,83	4,1	TORRES 1	MAMPITUBA	20,10472222	1	TOR	Não
2022-726112	ALV 2	Cliente Isolado	13/12/2022 10:21:41	13/12/2022 12:01:49	311 - VENTO	36,42	24,47	39,25	ALVORADA	ALVORADA	1,668888889	1	ALV	Sim

2022-722232	ECZ 2	Cliente Isolado	12/12/2022 15:39:07	12/12/2022 18:13:02	311 - VENTO	78,17	53,73	22,02	ENCRUZILHADA	ENCRUZILHADA DO SUL	2,565277778	1	ECZ	Sim
2022-725877	VIA 111	Cliente Isolado	13/12/2022 09:11:49	13/12/2022 12:48:57	311 - VENTO	156,53	17,92	42,68	VIAMAO 1	VIAMAO	3,618888889	1	VIA 1	Não
2022-722419	ATL 3	Cliente Isolado	12/12/2022 15:58:48	12/12/2022 18:14:52	303 - DESCARGA ATMOSFERICA	123,58	7,97	4,52	ATLANTIDA	CAPAO DA CANOA	2,267777778	1	ATL	Sim
2022-721943	PEL5 511	Instalação Transformadora	12/12/2022 15:04:12	12/12/2022 20:33:00	311 - VENTO	117,18	28	183,62	PELOTAS 5	PELOTAS	868,67	159	PEL5	Sim
2022-723354	CGU 5	Instalação Transformadora	12/12/2022 15:47:44	12/12/2022 20:28:00	311 - VENTO	219,52	40,57	20,18	CANGUCU	CANGUCU	28,01333333	6	CGU	Sim
2022-725839	CSN 4	Instalação Transformadora	13/12/2022 08:46:27	13/12/2022 13:30:00	311 - VENTO	134	19,23	130,32	CASSINO	RIO GRANDE	33,08083333	7	CSN	Sim
2022-723355	ATS 4	Seccionador	12/12/2022 17:29:25	12/12/2022 19:34:33	311 - VENTO	72,53	10,2	42,4	ATLANTIDA SUL	IMBE	796,6822222	382	ATS	Sim
2022-725559	ALV0200207	Instalação Transformadora	13/12/2022 07:23:42	13/12/2022 09:48:03	304 - ARVORE OU VEGETACAO	52,97	19,48	71,9	ALVORADA 2	ALVORADA	368,0925	153	ALV02	Sim
2022-725884	SVP 3	Instalação Transformadora	13/12/2022 08:49:18	13/12/2022 16:20:00	311 - VENTO	313,62	91,33	45,75	SANTA VITORIA DO PALMAR	STA VITORIA DO PALMAR	863,8416667	115	SVP	Sim
2022-726023	UPME 5	Seccionador	13/12/2022 08:20:46	13/12/2022 14:19:35	303 - DESCARGA ATMOSFERICA	201,72	126,65	30,45	UTE PRESIDENTE MEDICI	PINHEIRO MACHADO	35,88166667	6	UPME	Sim
2022-722727	PAL202002	Instalação Transformadora	12/12/2022 16:11:53	13/12/2022 05:17:54	304 - ARVORE OU VEGETACAO	274,05	428,08	83,88	PORTO ALEGRE 20	PORTO ALEGRE	799,1169444	61	PAL20	Sim
2022-723034	CAM 17	Seccionador	12/12/2022 16:13:47	12/12/2022 21:41:41	303 - DESCARGA ATMOSFERICA	238,37	54,7	34,83	CAMAQUA	CAMAQUA	229,53	42	CAM	Sim
2022-722189	VIA 115	Instalação Transformadora	12/12/2022 11:37:06	12/12/2022 18:55:53	304 - ARVORE OU VEGETACAO	378,45	18,28	42,05	VIAMAO 1	VIAMAO	299,8352778	41	VIA 1	Sim
2022-724644	PAL14143	Seccionador	12/12/2022 21:05:54	13/12/2022 10:08:42	304 - ARVORE OU VEGETACAO	615,4	88,8	78,6	PORTO ALEGRE 14	PORTO ALEGRE	456,6333333	35	PAL14	Sim
2022-723416	VIA 116	Seccionador	12/12/2022 14:03:00	13/12/2022 05:26:00	304 - ARVORE OU VEGETACAO	810,73	23,27	89	VIAMAO 1	VIAMAO	630,7166667	41	VIA 1	Sim
2022-725510	TAR 5	Seccionador	13/12/2022 00:04:39	13/12/2022 10:25:00	311 - VENTO	489,55	93,6	37,2	TERRA DE AREIA	TRES CACHOEIRAS	578,9933333	56	TAR	Sim
2022-723564	VAS 1	Seccionador	12/12/2022 17:45:53	12/12/2022 19:42:12	303 - DESCARGA ATMOSFERICA	58,13	44,68	13,5	VASCONCELOS	SERTAO SANTANA	40,71083333	21	VAS	Não
2022-724689	VIA 118	Seccionador	12/12/2022 14:53:53	12/12/2022 22:09:23	304 - ARVORE OU VEGETACAO	419,37	0,67	15,47	VIAMAO 1	VIAMAO	94,35833333	13	VIA 1	Não
2022-721837	CRM1 1	Instalação Transformadora	12/12/2022 13:59:16	13/12/2022 08:28:18	311 - VENTO	285,27	781,47	42,3	AREAL	MINAS DO LEO	1109,033333	60	CRM1	Sim
2022-725349	ELD 6	Seccionador	13/12/2022 05:53:57	13/12/2022 10:21:00	303 - DESCARGA ATMOSFERICA	224,97	18,4	23,68	ELDORADO DO SUL	ELDORADO DO SUL	4,450833333	1	ELD	Sim
2022-721352	ELD 2	Instalação Transformadora	12/12/2022 14:06:36	12/12/2022 17:46:57	311 - VENTO	15,72	20,38	184,25	ELDORADO DO SUL	ELDORADO DO SUL	84,4675	23	ELD	Não
2022-722024	SVP 5	Instalação Transformadora	12/12/2022 13:50:30	12/12/2022 17:41:20	311 - VENTO	161,5	44,18	25,15	SANTA VITORIA DO PALMAR	STA VITORIA DO PALMAR	42,31944444	11	SVP	Sim
2022-723651	GUA 12	Seccionador	12/12/2022 16:21:49	13/12/2022 14:19:48	311 - VENTO	122,07	1085,15	110,77	GUAIBA	BARRA DO RIBEIRO	21,96638889	1	GUA	Não
2022-725887	PAL14142	Instalação Transformadora	13/12/2022 08:23:58	13/12/2022 11:02:10	311 - VENTO	108,98	22,3	26,92	PORTO ALEGRE 14	PORTO ALEGRE	10,41111111	4	PAL14	Sim
2022-722699	ACL 02	Seccionador	12/12/2022 16:21:51	13/12/2022 09:24:30	303 - DESCARGA ATMOSFERICA	982,98	5,33	34,33	VIAMAO 1	VIAMAO	153,3975	9	ACL	Sim
2022-723536	VIA 115	Instalação Transformadora	12/12/2022 17:54:22	13/12/2022 01:34:35	303 - DESCARGA ATMOSFERICA	421,08	30	9,13	VIAMAO 1	VIAMAO	943,4441667	123	VIA 1	Sim
2022-720382	PAL13135	Instalação Transformadora	12/12/2022 09:57:06	12/12/2022 14:45:00	304 - ARVORE OU VEGETACAO	70,17	44,5	173,23	PORTO ALEGRE 13	PORTO ALEGRE	169,5216667	37	PAL13	Sim
2022-722848	PEL1 103	Instalação Transformadora	12/12/2022 14:41:57	12/12/2022 20:05:00	311 - VENTO	221,88	27,03	74,13	PELOTAS 1	PELOTAS	240,5625	45	PEL1	Sim
2022-720610	VAS 2	Instalação Transformadora	12/12/2022 11:50:05	13/12/2022 13:03:42	303 - DESCARGA ATMOSFERICA	1476,02	22,53	15,07	VASCONCELOS	BARAO DO TRIUNFO	50,45388889	2	VAS	Não
2022-723892	SAO 6	Instalação Transformadora	12/12/2022 16:59:32	13/12/2022 15:04:37	304 - ARVORE OU VEGETACAO	1269,22	27,28	28,58	SANTO ANTONIO	CARAA	463,7791667	21	SAO	Sim
2022-722547	VAS 2	Seccionador	12/12/2022 16:10:23	12/12/2022 17:50:03	304 - ARVORE OU VEGETACAO	33,83	62,67	3,17	VASCONCELOS	CERRO GRANDE DO SUL	4278,318056	2743	VAS	Não
2022-721145	MOS 3	Seccionador	12/12/2022 13:08:45	12/12/2022 20:16:46	311 - VENTO	207,9	71,32	148,8	MOSTARDAS	MOSTARDAS	2439,695	342	MOS	Sim
2022-720288	SVP 5	Instalação Transformadora	12/12/2022 10:16:52	13/12/2022 12:22:46	304 - ARVORE OU VEGETACAO	27,9	1477,73	60,27	SANTA VITORIA DO PALMAR	STA VITORIA DO PALMAR	371,405	177	SVP	Sim
2022-722548	MRE 04	Seccionador	12/12/2022 15:29:06	12/12/2022 22:42:00	304 - ARVORE OU VEGETACAO	65,13	305,47	62,3	PELOTAS 3	MORRO REDONDO	2132,955	297	MRE	Sim
2022-726915	SAO 6	Instalação Transformadora	12/12/2022 16:17:51	14/12/2022 10:10:00	304 - ARVORE OU VEGETACAO	2445,98	19,12	47,05	SANTO ANTONIO	CARAA	209,3458333	5	SAO	Sim
2022-723665	MOS 4	Seccionador	12/12/2022 17:43:24	13/12/2022 03:30:00	311 - VENTO	331,35	52,5	202,75	MOSTARDAS	MOSTARDAS	215,0866667	22	MOS	Sim
2022-724479	GUA 11	Seccionador	12/12/2022 15:53:48	13/12/2022 08:42:03	303 - DESCARGA ATMOSFERICA	857,97	121,78	28,5	GUAIBA	GUÁIBA	151,2375	9	GUA	Não
2022-726177	QUI 1	Instalação Transformadora	13/12/2022 10:41:56	13/12/2022 16:09:10	304 - ARVORE OU VEGETACAO	247	10,22	70,02	QUINTA	RIO GRANDE	38,17722222	7	QUI	Sim
2022-722937	PEL4 46	Seccionador	12/12/2022 14:36:42	12/12/2022 22:40:00	311 - VENTO	208,12	230,83	44,35	PELOTAS 3	PELOTAS	13116,7	1705	PEL4	Sim
2022-722806	SAO 1	Seccionador	12/12/2022 15:17:46	12/12/2022 17:58:21	311 - VENTO	97,42	23,17	40	SANTO ANTONIO	SANTO ANTONIO DA PATRULHA	492,4555556	184	SAO	Sim
2022-722661	DFE 03	Seccionador	12/12/2022 15:47:34	12/12/2022 18:27:03	304 - ARVORE OU VEGETACAO	118,05	24,2	17,23	CAMAQUA	DOM FELICIANO	90,37388889	34	DFE	Sim
2022-725540	CGU 7	Seccionador	12/12/2022 22:18:41	13/12/2022 08:35:54	304 - ARVORE OU VEGETACAO	551,92	38,33	26,97	CANGUCU	CANGUCU	113,1563889	11	CGU	Sim
2022-724959	MRE 01	Seccionador	12/12/2022 21:46:12	13/12/2022 11:53:33	303 - DESCARGA ATMOSFERICA	180,42	661,68	5,25	PELOTAS 3	CANGUCU	112,98	8	MRE	Sim
2022-721995	PEL1 110	Instalação Transformadora	12/12/2022 15:13:45	13/12/2022 10:50:00	303 - DESCARGA ATMOSFERICA	59,42	977,37	139,47	PELOTAS 1	PELOTAS	1860,416667	100	PEL1	Sim
2022-723397	VIA 118	Instalação Transformadora	12/12/2022 13:48:45	12/12/2022 21:32:23	311 - VENTO	431,95	10,93	20,75	VIAMAO 1	VIAMAO	594,9961111	77	VIA 1	Sim
2022-720116	SAO 5	Instalação Transformadora	12/12/2022 09:16:33	12/12/2022 11:05:00	304 - ARVORE OU VEGETACAO	11,75	51,7	45	SANTO ANTONIO	SANTO ANTONIO DA PATRULHA	7,23	4	SAO	Sim

RELATÓRIO DE INTERRUÇÃO EM SITUAÇÃO DE EMERGÊNCIA ISE 11.2022 – EQTL RS



2022-725972	MDE 5	Seccionador	13/12/2022 09:34:34	13/12/2022 13:39:00	311 - VENTO	21,82	51,77	170,85	MENINO DEUS	PORTO ALEGRE	1833,25	450	MDE	Sim
2022-725339	VIA 116	Seccionador	13/12/2022 05:32:59	13/12/2022 08:07:56	304 - ARVORE OU VEGETACAO	77,68	0,15	77,12	VIAMAO 1	VIAMAO	113,63	44	VIA 1	Não
2022-724500	PEL1 102	Instalação Transformadora	12/12/2022 15:29:58	13/12/2022 02:24:00	303 - DESCARGA ATMOSFERICA	603,82	36,88	13,33	PELOTAS 1	PELOTAS	444,2008333	41	PEL1	Sim
2022-726214	PAL121212	Instalação Transformadora	13/12/2022 10:53:13	13/12/2022 15:32:34	304 - ARVORE OU VEGETACAO	247,42	10,05	21,88	PORTO ALEGRE 12	PORTO ALEGRE	419,025	90	PAL12	Sim
2022-721914	GUA 11	Seccionador	12/12/2022 15:15:17	12/12/2022 15:20:18	303 - DESCARGA ATMOSFERICA	0,02	0,02	4,98	GUAIBA	GUAIBA	488,4561111	5842	GUA	Não
2022-720505	VAS 2	Instalação Transformadora	12/12/2022 11:25:05	12/12/2022 12:49:04	304 - ARVORE OU VEGETACAO	55,45	0,07	28,47	VASCONCELOS	CERRO GRANDE DO SUL	5,598888889	4	VAS	Não
2022-723210	PAL6 613	Instalação Transformadora	12/12/2022 15:30:16	13/12/2022 00:19:30	304 - ARVORE OU VEGETACAO	436,95	23,15	69,13	PORTO ALEGRE 6	PORTO ALEGRE	405,7455556	46	PAL6	Sim
2022-721713	CAM 17	Seccionador	12/12/2022 14:27:22	12/12/2022 20:10:22	303 - DESCARGA ATMOSFERICA	296,83	18,42	27,75	CAMAQUA	CAMAQUA	57,11111111	10	CAM	Sim
2022-720144	SVP 5	Seccionador	12/12/2022 08:10:29	13/12/2022 21:12:00	311 - VENTO	870,78	1344,72	6,02	SANTA VITORIA DO PALMAR	CHUI	156,3	12	SVP	Sim
2022-726619	ELD 6	Seccionador	13/12/2022 09:09:18	13/12/2022 21:23:06	311 - VENTO	483,72	223,62	26,47	GUAIBA	ELDORADO DO SUL	12,23	1	ELD	Sim
2022-722460	UPME 5	Seccionador	12/12/2022 15:40:49	12/12/2022 17:19:30	311 - VENTO	46,85	17,93	33,9	UTE PRESIDENTE MEDICI	CANDIOTA	878,2816667	534	UPME	Sim
2022-722759	PEL4 44	Instalação Transformadora	12/12/2022 16:13:56	13/12/2022 04:55:00	311 - VENTO	728,87	21,6	10,6	PELOTAS 3	PELOTAS	532,7466667	42	PEL4	Sim
2022-721996	VIA 112	Seccionador	12/12/2022 12:15:45	12/12/2022 18:40:00	304 - ARVORE OU VEGETACAO	327,68	26,6	29,97	VIAMAO 1	VIAMAO	3750,210833	725	VIA 1	Sim
2022-724645	CAM 13	Instalação Transformadora	12/12/2022 20:39:22	13/12/2022 09:17:59	304 - ARVORE OU VEGETACAO	685,42	46,05	27,15	CAMAQUA	CRISTAL	151,7233333	12	CAM	Sim
2022-723730	ECZ 2	Instalação Transformadora	12/12/2022 18:26:05	13/12/2022 00:16:17	303 - DESCARGA ATMOSFERICA	338,65	2,57	8,98	ENCRUZILHADA	ENCRUZILHADA DO SUL	17,5075	3	ECZ	Sim
2022-724550	SLO 4	Instalação Transformadora	12/12/2022 19:58:59	13/12/2022 15:51:54	304 - ARVORE OU VEGETACAO	1104,27	52,97	35,68	SAO LOURENCO DO SUL	SAO LOURENCO DO SUL	139,1736111	7	SLO	Sim
2022-722349	ARE 2	Seccionador	12/12/2022 15:19:38	12/12/2022 22:33:04	311 - VENTO	115,25	167,8	150,38	AREAL	ELDORADO DO SUL	3980,362778	551	ARE	Não
2022-724085	PEL4 44	Seccionador	12/12/2022 17:51:29	12/12/2022 23:48:00	311 - VENTO	301,42	36,68	18,42	PELOTAS 3	PELOTAS	35,35166667	6	PEL4	Sim
2022-726148	CPV 2	Instalação Transformadora	12/12/2022 20:26:34	13/12/2022 19:08:58	304 - ARVORE OU VEGETACAO	1307,97	37,32	17,12	AREAL	PANTANO GRANDE	90,80444444	4	CPV	Não
2022-725266	SVP 3	Instalação Transformadora	13/12/2022 03:28:04	13/12/2022 08:00:49	311 - VENTO	238,62	11,23	22,9	SANTA VITORIA DO PALMAR	STA VITORIA DO PALMAR	522,7708333	115	SVP	Sim
2022-725361	MRE 03	Seccionador	13/12/2022 06:01:21	13/12/2022 09:27:42	304 - ARVORE OU VEGETACAO	170,4	10,3	25,65	PELOTAS 3	PELOTAS	206,35	60	MRE	Sim
2022-722856	PEL5 511	Cliente Isolado	12/12/2022 16:38:04	13/12/2022 02:23:20	311 - VENTO	565,93	5,92	13,42	PELOTAS 5	PELOTAS	9,754444444	1	PEL5	Sim
2022-720307	SVP 3	Cliente Isolado	12/12/2022 10:27:36	12/12/2022 11:44:03	304 - ARVORE OU VEGETACAO	24,97	16,08	35,4	SANTA VITORIA DO PALMAR	STA VITORIA DO PALMAR	1,274166667	1	SVP	Não
2022-719857	SVP 1	Cliente Isolado	12/12/2022 06:49:45	12/12/2022 17:19:15	303 - DESCARGA ATMOSFERICA	615,37	0,07	14,07	SANTA VITORIA DO PALMAR	STA VITORIA DO PALMAR	10,49166667	1	SVP	Sim
2022-721062	SVP 3	Cliente Isolado	12/12/2022 13:26:56	12/12/2022 17:12:01	311 - VENTO	201,27	12,98	10,83	SANTA VITORIA DO PALMAR	STA VITORIA DO PALMAR	3,751388889	1	SVP	Não
2022-725723	SLO 1	Cliente Isolado	13/12/2022 08:28:22	13/12/2022 16:35:27	311 - VENTO	452,13	11,57	23,38	SAO LOURENCO DO SUL	SAO LOURENCO DO SUL	8,118055556	1	SLO	Sim
2022-723004	PAL16166	Cliente Isolado	12/12/2022 16:12:09	13/12/2022 11:55:40	311 - VENTO	537,85	1	644,67	PORTO ALEGRE 16	PORTO ALEGRE	19,72527778	1	PAL16	Sim
2022-723964	BAG2 25	Cliente Isolado	12/12/2022 19:07:00	12/12/2022 21:51:08	311 - VENTO	126,23	16,68	21,22	BAGE 2	BAGE	2,735555556	1	BAG2	Sim
2022-719872	AGR 3	Cliente Isolado	12/12/2022 07:05:50	12/12/2022 09:56:48	311 - VENTO	144,05	20,65	6,27	ARROIO GRANDE	ARROIO GRANDE	2,849444444	1	AGR	Sim
2022-724290	RGR2 211	Cliente Isolado	12/12/2022 20:13:37	12/12/2022 21:35:05	311 - VENTO	26,68	8,52	46,27	RIO GRANDE 2	RIO GRANDE	1,357777778	1	RGR2	Sim
2022-724928	PAL6 614	Cliente Isolado	12/12/2022 22:50:00	13/12/2022 07:42:44	304 - ARVORE OU VEGETACAO	454,65	7,22	70,87	PORTO ALEGRE 6	PORTO ALEGRE	8,878888889	1	PAL6	Sim
2022-723960	ELD 1	Cliente Isolado	12/12/2022 19:12:01	13/12/2022 09:40:03	311 - VENTO	824,85	20,6	22,58	ELDORADO DO SUL	ELDORADO DO SUL	14,46722222	1	ELD	Sim
2022-723678	ALV0200210	Cliente Isolado	12/12/2022 18:16:46	13/12/2022 04:31:44	311 - VENTO	593,28	12,48	9,2	ALVORADA 2	ALVORADA	10,24944444	1	ALV02	Sim
2022-725582	MOS 3	Cliente Isolado	13/12/2022 07:44:15	13/12/2022 16:35:38	304 - ARVORE OU VEGETACAO	472,4	13,53	45,45	MOSTARDAS	TAVARES	8,856388889	1	MOS	Sim
2022-722940	VAS 3	Cliente Isolado	12/12/2022 16:50:35	13/12/2022 14:00:57	311 - VENTO	1250,17	9,67	10,53	VASCONCELOS	TAPES	21,17277778	1	VAS	Não
2022-720828	CPN 1	Cliente Isolado	12/12/2022 12:24:02	13/12/2022 06:35:43	304 - ARVORE OU VEGETACAO	1054,83	11,35	25,5	CAPAO NOVO	CAPAO DA CANOA	18,19472222	1	CPN	Sim
2022-726087	SVP 6	Cliente Isolado	13/12/2022 10:11:25	13/12/2022 15:51:48	303 - DESCARGA ATMOSFERICA	309,13	22,9	8,35	SANTA VITORIA DO PALMAR	CHUI	5,673055556	1	SVP	Sim
2022-722034	SVP 5	Cliente Isolado	12/12/2022 15:20:27	13/12/2022 19:24:23	311 - VENTO	1585,25	94,78	3,9	SANTA VITORIA DO PALMAR	CHUI	28,06555556	1	SVP	Sim
2022-724526	SLO 1	Cliente Isolado	12/12/2022 20:49:38	13/12/2022 18:54:08	304 - ARVORE OU VEGETACAO	1271,03	19,55	33,92	SAO LOURENCO DO SUL	SAO LOURENCO DO SUL	22,075	1	SLO	Sim
2022-725990	PAL9 99	Instalação Transformadora	13/12/2022 08:09:31	13/12/2022 10:46:59	311 - VENTO	107,83	11,53	38,1	PORTO ALEGRE 9	PORTO ALEGRE	41,89638889	45	PAL9	Sim
2022-720749	QUI 6	Cliente Isolado	12/12/2022 12:01:45	12/12/2022 20:30:47	311 - VENTO	468,72	14,5	25,82	QUINTA	RIO GRANDE	8,483888889	1	QUI	Sim
2022-719728	SVP 5	Seccionador	12/12/2022 03:55:00	13/12/2022 18:00:00	311 - VENTO	31,22	64,78	2189	SANTA VITORIA DO PALMAR	STA VITORIA DO PALMAR	20717,33333	544	SVP	Sim
2022-721921	PEL3 32	Seccionador	12/12/2022 09:42:53	12/12/2022 17:19:40	311 - VENTO	402,63	31,33	22,82	PELOTAS 3	CAPAO DO LEAO	5649,6025	747	PEL3	Sim
2022-721783	VIA 112	Instalação Transformadora	12/12/2022 15:01:02	13/12/2022 11:07:59	304 - ARVORE OU VEGETACAO	1060,43	9,43	137,08	VIAMAO 1	ALVORADA	1408,108333	70	VIA 1	Sim
2022-725549	ACL 01	Instalação Transformadora	13/12/2022 05:34:25	13/12/2022 16:28:27	303 - DESCARGA ATMOSFERICA	232,93	386,27	34,83	VIAMAO 1	VIAMAO	139,6597222	13	ACL	Não
2022-725345	MRE 04	Instalação Transformadora	13/12/2022 05:43:15	13/12/2022 15:29:35	311 - VENTO	500,18	67,42	18,73	PELOTAS 3	MORRO REDONDO	68,40555556	7	MRE	Sim

2022-726643	CPV 1	Seccionador	12/12/2022 15:44:06	13/12/2022 15:29:36	303 - DESCARGA ATMOSFERICA	1370,03	51,63	3,83	AREAL	PANTANO GRANDE	308,8583333	13	CPV	Não
2022-720554	VIA 111	Instalação Transformadora	12/12/2022 11:05:17	12/12/2022 18:16:49	304 - ARVORE OU VEGETACAO	306,27	21,45	103,82	VIAMAO 1	VIAMAO	661,6844444	92	VIA 1	Sim
2022-723878	ECZ 2	Seccionador	12/12/2022 18:52:09	13/12/2022 00:02:18	303 - DESCARGA ATMOSFERICA	253,57	47,43	9,15	ENCRUZILHADA	ENCRUZILHADA DO SUL	30,94166667	6	ECZ	Sim
2022-724881	VAS 2	Instalação Transformadora	12/12/2022 22:34:39	13/12/2022 12:04:55	311 - VENTO	754,97	12,33	42,97	VASCONCELOS	CERRO GRANDE DO SUL	1120,868889	83	VAS	Sim
2022-723124	ELD 6	Seccionador	12/12/2022 15:53:23	12/12/2022 23:46:19	311 - VENTO	403,78	43,38	25,77	GUAIBA	ELDORADO DO SUL	629,3555556	80	ELD	Não
2022-725600	SAO 6	Instalação Transformadora	12/12/2022 14:01:45	13/12/2022 09:04:00	311 - VENTO	1099,3	12,43	30,52	SANTO ANTONIO	CARAA	571,125	30	SAO	Sim
2022-723363	CAM 13	Seccionador	13/12/2022 08:24:16	13/12/2022 11:55:28	304 - ARVORE OU VEGETACAO	189,4	0,17	21,63	CAMAQUA	CRISTAL	2471,04	702	CAM	Sim
2022-722584	TAR 4	Seccionador	12/12/2022 16:16:19	13/12/2022 10:37:00	303 - DESCARGA ATMOSFERICA	1068,55	20,67	11,47	TERRA DE AREIA	ITATI	128,4130556	7	TAR	Sim
2022-720046	BAG2 29	Seccionador	12/12/2022 08:43:46	12/12/2022 13:13:20	311 - VENTO	161,48	44,08	64	BAGE 2	BAGE	8,985555556	2	BAG2	Sim
2022-726069	TAR 4	Instalação Transformadora	13/12/2022 10:12:05	13/12/2022 18:16:43	304 - ARVORE OU VEGETACAO	325,12	0,1	159,42	TERRA DE AREIA	ITATI	40,38611111	5	TAR	Sim
2022-722029	SVP 5	Instalação Transformadora	12/12/2022 14:33:38	13/12/2022 12:57:32	311 - VENTO	1091,45	29,33	223,12	SANTA VITORIA DO PALMAR	CHUI	425,4555556	20	SVP	Sim
2022-722044	ATL 2	Seccionador	12/12/2022 14:38:54	12/12/2022 17:21:48	303 - DESCARGA ATMOSFERICA	86,35	36,5	40,05	ATLANTIDA	CAPAO DA CANOA	3815,156667	1572	ATL	Sim
2022-719896	GUA 12	Seccionador	12/12/2022 05:09:21	12/12/2022 09:58:54	304 - ARVORE OU VEGETACAO	188,65	77,83	23,07	GUAIBA	MARIANA PIMENTEL	115,82	24	GUA	Não
2022-720511	TAR 2	Instalação Transformadora	12/12/2022 11:21:49	12/12/2022 15:05:03	304 - ARVORE OU VEGETACAO	105,62	44,47	73,15	TERRA DE AREIA	TERRA DE AREIA	55,80833333	15	TAR	Sim
2022-719705	SVP 5	Instalação Transformadora	11/12/2022 23:40:30	13/12/2022 11:40:36	311 - VENTO	179,55	1918,77	61,78	SANTA VITORIA DO PALMAR	STA VITORIA DO PALMAR	3508,908333	110	SVP	Sim
2022-723101	VAS 4	Instalação Transformadora	12/12/2022 16:32:20	12/12/2022 21:06:10	311 - VENTO	206,43	45,7	21,7	VASCONCELOS	SENTINELA DO SUL	27,38333333	6	VAS	Não
2022-725428	TAR 3	Seccionador	13/12/2022 04:43:20	13/12/2022 10:55:00	304 - ARVORE OU VEGETACAO	187,88	58,48	125,3	TERRA DE AREIA	MAQUINE	1777,805556	287	TAR	Sim
2022-723826	ACL 04	Seccionador	12/12/2022 18:29:13	13/12/2022 02:30:01	304 - ARVORE OU VEGETACAO	241,42	12,9	226,48	VIAMAO 1	VIAMAO	1809,531389	259	ACL	Sim
2022-723998	UPME 2	Seccionador	12/12/2022 17:15:56	13/12/2022 06:59:48	304 - ARVORE OU VEGETACAO	445,85	120,63	257,38	UTE PRESIDENTE MEDICI	PINHEIRO MACHADO	178,5044444	13	UPME	Sim
2022-725815	TOR 6	Instalação Transformadora	13/12/2022 08:56:27	13/12/2022 14:31:57	311 - VENTO	290,52	40,03	4,95	TORRES 1	MAMPITUBA	39,14166667	7	TOR	Sim
2022-721392	PAL14144	Seccionador	12/12/2022 12:03:58	12/12/2022 18:06:36	304 - ARVORE OU VEGETACAO	200,17	106,53	55,93	PORTO ALEGRE 14	PORTO ALEGRE	3203,261111	530	PAL14	Sim
2022-720399	OSO1 17	Instalação Transformadora	12/12/2022 10:39:44	12/12/2022 11:42:00	311 - VENTO	45,65	0,12	16,5	OSORIO 1	OSORIO	130,76	126	OSO1	Sim
2022-723714	VAS 2	Instalação Transformadora	12/12/2022 12:24:08	13/12/2022 13:11:12	304 - ARVORE OU VEGETACAO	1482,18	3,03	1,85	VASCONCELOS	BARAO DO TRIUNFO	148,7066667	6	VAS	Não
2022-720852	QUI 4	Seccionador	12/12/2022 11:48:03	12/12/2022 15:46:00	311 - VENTO	131,92	74,03	32	QUINTA	RIO GRANDE	2030,506667	512	QUI	Sim
2022-723497	PEL3 38	Instalação Transformadora	12/12/2022 16:22:32	12/12/2022 21:33:00	311 - VENTO	244,7	31,45	34,32	PELOTAS 3	CAPAO DO LEAO	763,9147222	149	PEL3	Sim
2022-722726	CAM 11	Instalação Transformadora	12/12/2022 16:00:53	13/12/2022 12:03:42	304 - ARVORE OU VEGETACAO	389,62	603,72	209,48	CAMAQUA	CAMAQUA	1443,38	72	CAM	Sim
2022-721542	SLO 5	Alimentador Primário	12/12/2022 14:31:30	12/12/2022 15:20:52	311 - VENTO	3,5	31,62	14,25	SAO LOURENCO DO SUL	SAO LOURENCO DO SUL	925,1861111	1655	SLO	Não
2022-719867	MOS 3	Instalação Transformadora	12/12/2022 07:03:00	12/12/2022 11:40:00	311 - VENTO	133,77	68,63	74,6	MOSTARDAS	TAVARES	4,616666667	1	MOS	Sim
2022-723077	CAM2 22	Seccionador	12/12/2022 16:17:29	13/12/2022 08:22:09	311 - VENTO	942,32	0,32	22,03	CAMAQUA 2	TAPES	546,6444444	34	CAM2	Sim
2022-724520	PAL3 35	Seccionador	12/12/2022 20:44:56	13/12/2022 02:25:00	311 - VENTO	247,05	39,02	54	PORTO ALEGRE 3	PORTO ALEGRE	1751,343333	309	PAL3	Sim
2022-723003	CPV 3	Instalação Transformadora	12/12/2022 17:01:27	13/12/2022 19:21:56	304 - ARVORE OU VEGETACAO	1250,45	74,08	255,95	AREAL	PANTANO GRANDE	52,68277778	2	CPV	Não
2022-725673	PEL3 32	Seccionador	12/12/2022 16:21:30	13/12/2022 17:29:00	311 - VENTO	1445,32	11,42	50,77	PELOTAS 3	CAPAO DO LEAO	201	8	PEL3	Sim
2022-724383	VAS 2	Seccionador	12/12/2022 16:32:32	13/12/2022 00:05:13	311 - VENTO	421,4	31,28	0	VASCONCELOS	SENTINELA DO SUL	90,53666667	12	VAS	Não
2022-722507	MOS 3	Alimentador Primário	12/12/2022 16:15:43	12/12/2022 23:00:00	304 - ARVORE OU VEGETACAO	32,05	76,22	296,02	MOSTARDAS	MOSTARDAS	20309,71889	4270	MOS	Sim
2022-719904	RGR1 17	Seccionador	12/12/2022 07:17:02	12/12/2022 09:15:08	311 - VENTO	85,45	20,1	12,55	RIO GRANDE 1	RIO GRANDE	352,3316667	179	RGR1	Sim
2022-723993	VIA 118	Seccionador	12/12/2022 18:05:42	12/12/2022 21:52:44	311 - VENTO	181,57	34,02	11,45	VIAMAO 1	VIAMAO	491,9055556	130	VIA 1	Sim
2022-725556	UPME 2	Seccionador	12/12/2022 18:45:05	13/12/2022 10:23:30	303 - DESCARGA ATMOSFERICA	898,42	31,85	8,15	UTE PRESIDENTE MEDICI	PINHEIRO MACHADO	1532,747222	98	UPME	Sim
2022-720347	OSO1 11	Instalação Transformadora	12/12/2022 10:14:55	12/12/2022 19:15:00	304 - ARVORE OU VEGETACAO	35,32	478,22	26,55	OSORIO 1	TRAMANDAI	198,0305556	22	OSO1	Sim
2022-720114	DPE 04	Seccionador	12/12/2022 09:13:37	12/12/2022 10:52:24	304 - ARVORE OU VEGETACAO	34,57	58,27	5,95	DOM PEDRITO	DOM PEDRITO	37,86694444	23	DPE	Sim
2022-723270	CAM 18	Instalação Transformadora	12/12/2022 16:04:06	12/12/2022 22:21:00	311 - VENTO	313,83	38,95	24,12	CAMAQUA	CAMAQUA	413,49	66	CAM	Sim
2022-722077	BAG1 12	Seccionador	12/12/2022 15:30:52	12/12/2022 21:07:49	311 - VENTO	112,9	6,32	217,73	BAGE 1	BAGE	5,602222222	1	BAG1	Sim
2022-723556	ACL 04	Seccionador	12/12/2022 18:00:30	12/12/2022 22:01:42	311 - VENTO	189,67	18,85	32,68	VIAMAO 1	VIAMAO	747,72	186	ACL	Sim
2022-722282	CGU 6	Instalação Transformadora	12/12/2022 15:47:05	13/12/2022 10:55:06	304 - ARVORE OU VEGETACAO	1111,73	21,35	14,93	CANGUCU	CANGUCU	38,26722222	2	CGU	Sim
2022-723896	VAS 2	Instalação Transformadora	12/12/2022 16:19:40	13/12/2022 15:49:08	304 - ARVORE OU VEGETACAO	912,95	438,45	58,07	VASCONCELOS	SENTINELA DO SUL	164,4377778	7	VAS	Não
2022-721536	MDE 9	Instalação Transformadora	12/12/2022 14:23:02	13/12/2022 13:15:39	304 - ARVORE OU VEGETACAO	667,55	609,45	95,62	MENINO DEUS	PORTO ALEGRE	884,325	39	MDE	Sim
2022-726046	UPME 2	Seccionador	12/12/2022 10:27:19	13/12/2022 13:54:21	303 - DESCARGA ATMOSFERICA	1498,32	140,33	8,38	UTE PRESIDENTE MEDICI	PEDRAS ALTAS	1399,978333	51	UPME	Sim

2022-723209	ARE 2	Seccionador	12/12/2022 17:14:44	12/12/2022 20:19:04	303 - DESCARGA ATMOSFERICA	110,05	56,88	17,4	AREAL	ARROIO DOS RATOS	715,8277778	233	ARE	Não
2022-722589	PEL1 104	Instalação Transformadora	12/12/2022 16:13:14	12/12/2022 18:19:13	311 - VENTO	101,47	6,9	17,62	PELOTAS 1	PELOTAS	264,2972222	130	PEL1	Sim
2022-722768	ALV0200209	Instalação Transformadora	12/12/2022 16:00:56	12/12/2022 18:07:05	311 - VENTO	102,52	11,92	11,72	ALVORADA 2	ALVORADA	157,6875	75	ALV02	Sim
2022-726254	SVP 5	Cliente Isolado	13/12/2022 11:02:58	13/12/2022 14:21:45	311 - VENTO	194,22	0,65	3,92	SANTA VITORIA DO PALMAR	STA VITORIA DO PALMAR	3,313055556	1	SVP	Não
2022-724839	ALV 2	Cliente Isolado	12/12/2022 22:10:58	13/12/2022 13:11:25	311 - VENTO	873,42	5,38	21,65	ALVORADA	ALVORADA	15,0075	1	ALV	Sim
2022-721642	SJE 03	Cliente Isolado	12/12/2022 14:44:53	12/12/2022 16:45:48	304 - ARVORE OU VEGETACAO	77,43	8,87	34,62	SAO JERONIMO	SAO JERONIMO	2,015277778	1	SJE	Não
2022-724589	SVP 5	Cliente Isolado	12/12/2022 21:12:30	13/12/2022 10:13:34	311 - VENTO	746,5	20,53	14,03	SANTA VITORIA DO PALMAR	STA VITORIA DO PALMAR	13,01777778	1	SVP	Sim
2022-724850	ALV 5	Cliente Isolado	12/12/2022 22:16:19	13/12/2022 07:37:19	311 - VENTO	533,97	8,03	19	ALVORADA	VIAMAO	9,35	1	ALV	Sim
2022-722958	PAL14143	Cliente Isolado	12/12/2022 16:52:48	13/12/2022 17:47:42	304 - ARVORE OU VEGETACAO	1402,53	65,58	26,78	PORTO ALEGRE 14	VIAMAO	24,915	1	PAL14	Sim
2022-724907	OSO1 15	Cliente Isolado	12/12/2022 22:36:03	13/12/2022 14:05:31	304 - ARVORE OU VEGETACAO	922,33	0,22	6,92	OSORIO 1	MAQUINE	15,49111111	1	OSO1	Sim
2022-722495	QUI 4	Cliente Isolado	12/12/2022 16:04:57	14/12/2022 00:31:11	311 - VENTO	1926,25	17,9	2,08	QUINTA	RIO GRANDE	32,43722222	1	QUI	Sim
2022-724381	PEL1 106	Cliente Isolado	12/12/2022 20:19:30	13/12/2022 15:55:52	311 - VENTO	1134,58	17,87	23,92	PELOTAS 1	PELOTAS	19,60611111	1	PEL1	Sim
2022-721951	GUA 13	Cliente Isolado	12/12/2022 15:19:23	13/12/2022 11:29:16	311 - VENTO	1142,22	0,45	67,22	GUAIBA	GUAIBA	20,16472222	1	GUA	Sim
2022-724056	PEL2 211	Cliente Isolado	12/12/2022 19:24:10	13/12/2022 09:23:21	311 - VENTO	805,17	4,83	29,18	PELOTAS 2	PELOTAS	13,98638889	1	PEL2	Sim
2022-720967	RGR1 11	Cliente Isolado	12/12/2022 13:01:34	12/12/2022 17:50:43	311 - VENTO	264,22	0,1	24,83	RIO GRANDE 1	RIO GRANDE	4,819166667	1	RGR1	Sim
2022-723986	DPE 07	Cliente Isolado	12/12/2022 19:11:02	12/12/2022 21:55:36	311 - VENTO	133,43	0,27	30,87	DOM PEDRITO	DOM PEDRITO	2,742777778	1	DPE	Sim
2022-722377	ELD 4	Cliente Isolado	12/12/2022 15:52:28	12/12/2022 17:28:56	304 - ARVORE OU VEGETACAO	90,2	1,68	4,58	ELDORADO DO SUL	ELDORADO DO SUL	1,607777778	1	ELD	Não
2022-721559	SJE 03	Cliente Isolado	12/12/2022 14:33:54	12/12/2022 16:02:08	304 - ARVORE OU VEGETACAO	36,33	11,8	40,1	SAO JERONIMO	SAO JERONIMO	1,470555556	1	SJE	Não
2022-722956	PAL9 91	Cliente Isolado	12/12/2022 16:58:09	13/12/2022 12:04:36	311 - VENTO	1000,97	94,12	51,37	PORTO ALEGRE 9	PORTO ALEGRE	19,1075	1	PAL9	Sim
2022-726167	VIA 111	Cliente Isolado	13/12/2022 10:35:57	13/12/2022 17:39:25	311 - VENTO	371,42	14,92	37,13	VIAMAO 1	VIAMAO	7,057777778	1	VIA 1	Não
2022-720959	CSN 4	Cliente Isolado	12/12/2022 12:57:15	12/12/2022 23:58:15	311 - VENTO	563,08	32,2	65,72	CASSINO	RIO GRANDE	11,01666667	1	CSN	Sim
2022-726218	VIA 115	Cliente Isolado	13/12/2022 10:48:40	13/12/2022 19:00:45	311 - VENTO	264,97	219,22	7,9	VIAMAO 1	VIAMAO	8,201388889	1	VIA 1	Não
2022-720308	SVP 1	Cliente Isolado	12/12/2022 10:28:06	12/12/2022 15:39:09	311 - VENTO	233,77	31,77	45,52	SANTA VITORIA DO PALMAR	STA VITORIA DO PALMAR	5,184166667	1	SVP	Sim
2022-720993	SLO 3	Instalação Transformadora	12/12/2022 13:11:21	12/12/2022 16:08:05	304 - ARVORE OU VEGETACAO	89,67	70,62	16,45	SAO LOURENCO DO SUL	SAO LOURENCO DO SUL	8,836666667	3	SLO	Não
2022-722876	SLO 4	Instalação Transformadora	12/12/2022 16:12:42	13/12/2022 00:20:02	311 - VENTO	421,85	54,8	10,68	SAO LOURENCO DO SUL	SAO LOURENCO DO SUL	32,16666667	4	SLO	Não
2022-727531	ARE 2	Seccionador	13/12/2022 06:06:35	14/12/2022 17:54:34	303 - DESCARGA ATMOSFERICA	2077,68	61,23	9,07	AREAL	SAO JERONIMO	357,7805556	10	ARE	Sim
2022-725447	PAL3 32	Seccionador	13/12/2022 05:30:27	13/12/2022 10:42:07	311 - VENTO	112,72	62,67	136,28	PORTO ALEGRE 3	PORTO ALEGRE	1548,555556	308	PAL3	Sim
2022-720284	CAM 12	Seccionador	12/12/2022 10:18:17	12/12/2022 12:38:58	311 - VENTO	44,72	43,95	52,02	CAMAQUA	CAMAQUA	4,689444444	2	CAM	Sim
2022-720401	CAM 11	Instalação Transformadora	12/12/2022 10:53:36	12/12/2022 14:40:00	304 - ARVORE OU VEGETACAO	216,55	0,13	9,72	CAMAQUA	CAMAQUA	3,756944444	1	CAM	Sim
2022-722287	BAG2 27	Instalação Transformadora	12/12/2022 15:10:32	12/12/2022 18:46:48	304 - ARVORE OU VEGETACAO	185,48	9,85	20,93	BAGE 2	BAGE	371,2577778	103	BAG2	Sim
2022-723925	TOR 5	Instalação Transformadora	12/12/2022 19:07:57	13/12/2022 10:22:00	304 - ARVORE OU VEGETACAO	882,3	27,42	4,33	TORRES 1	TORRES	45,7025	3	TOR	Não
2022-725360	SLO 1	Instalação Transformadora	13/12/2022 04:01:15	13/12/2022 11:22:39	304 - ARVORE OU VEGETACAO	283,3	71,07	87,03	SAO LOURENCO DO SUL	SAO LOURENCO DO SUL	286,91	39	SLO	Sim
2022-725871	AES 3FICT	Seccionador	13/12/2022 09:09:42	13/12/2022 15:39:21	311 - VENTO	140,3	228,48	20,87	CANGUCU	ENCRUZILHADA DO SUL	12,66055556	2	AES 3	Sim
2022-723237	ARE 2	Seccionador	12/12/2022 14:48:01	13/12/2022 17:45:18	304 - ARVORE OU VEGETACAO	1549,23	49,35	18,7	AREAL	ARROIO DOS RATOS	888,3325	33	ARE	Não
2022-723975	GUA 13	Seccionador	12/12/2022 15:48:49	13/12/2022 04:48:01	311 - VENTO	212,22	449,83	117,15	GUAIBA	ELDORADO DO SUL	402,5866667	31	GUA	Sim
2022-720928	OSO1 15	Seccionador	12/12/2022 12:42:22	12/12/2022 13:25:00	311 - VENTO	15,55	20,9	6,18	OSORIO 1	OSORIO	141,4005556	199	OSO1	Sim
2022-721072	VAS 1	Seccionador	12/12/2022 13:29:17	13/12/2022 18:28:46	304 - ARVORE OU VEGETACAO	1720,55	10,77	8,17	VASCONCELOS	SERTAO SANTANA	144,9569444	5	VAS	Sim
2022-726253	VIA 118	Instalação Transformadora	13/12/2022 09:20:14	13/12/2022 15:22:58	304 - ARVORE OU VEGETACAO	331,47	31,27	0	VIAMAO 1	VIAMAO	24,18222222	4	VIA 1	Não
2022-721688	PIN 6	Instalação Transformadora	12/12/2022 14:48:39	13/12/2022 23:42:00	311 - VENTO	1184,18	5,35	783,82	PINHAL	CIDREIRA	6610,7225	201	PIN	Sim
2022-722274	PEL3 35	Seccionador	12/12/2022 15:17:28	12/12/2022 18:40:10	311 - VENTO	156,97	29,2	16,53	PELOTAS 3	CAPAO DO LEAO	269,595	81	PEL3	Sim
2022-721458	PAL14147	Seccionador	12/12/2022 14:17:39	12/12/2022 17:27:58	311 - VENTO	87,25	38,97	64,1	PORTO ALEGRE 14	PORTO ALEGRE	1122,868333	354	PAL14	Sim
2022-720823	CAM 12	Seccionador	12/12/2022 12:25:00	12/12/2022 12:46:56	311 - VENTO	16,48	0,17	5,28	CAMAQUA	CAMAQUA	0,731111111	2	CAM	Sim
2022-723523	ACL 04	Instalação Transformadora	12/12/2022 17:46:55	13/12/2022 12:01:28	303 - DESCARGA ATMOSFERICA	1037,27	43,52	13,77	VIAMAO 1	VIAMAO	72,97	4	ACL	Não
2022-723289	PAL101010	Seccionador	12/12/2022 17:08:47	12/12/2022 19:30:37	304 - ARVORE OU VEGETACAO	71,18	32,6	38,05	PORTO ALEGRE 10	PORTO ALEGRE	999,925	423	PAL10	Sim
2022-720937	VIA 222	Instalação Transformadora	12/12/2022 12:44:53	12/12/2022 16:55:28	304 - ARVORE OU VEGETACAO	112,37	123,32	14,9	VIAMAO 2	VIAMAO	605,5763889	145	VIA 2	Sim
2022-725384	VAS 2	Seccionador	12/12/2022 14:22:36	13/12/2022 11:13:10	303 - DESCARGA ATMOSFERICA	1030,13	135,27	85,17	VASCONCELOS	BARAO DO TRIUNFO	5712,359444	278	VAS	Não

RELATÓRIO DE INTERRUÇÃO EM SITUAÇÃO DE EMERGÊNCIA ISE 11.2022 – EQTL RS



2022-726135	QUI 1	Seccionador	13/12/2022 10:28:32	14/12/2022 09:00:00	304 - ARVORE OU VEGETACAO	346,87	123,98	880,62	QUINTA	RIO GRANDE	270,2933333	12	QUI	Sim
2022-725181	PEL5 55	Instalação Transformadora	13/12/2022 01:52:53	13/12/2022 05:46:09	311 - VENTO	165,48	0,48	67,3	PELOTAS 5	PELOTAS	443,2066667	114	PEL5	Sim
2022-723233	PEL4 46	Instalação Transformadora	12/12/2022 15:57:38	13/12/2022 03:59:31	311 - VENTO	686,23	35,65	0	PELOTAS 3	PELOTAS	745,9461111	62	PEL4	Sim
2022-723643	PAL121212	Seccionador	12/12/2022 18:07:42	12/12/2022 21:17:48	311 - VENTO	137,35	3,58	49,17	PORTO ALEGRE 12	PORTO ALEGRE	411,8833333	130	PAL12	Sim
2022-727017	ARE 2	Instalação Transformadora	13/12/2022 04:04:03	13/12/2022 23:50:49	303 - DESCARGA ATMOSFERICA	1161,58	8,62	16,57	AREAL	ELDORADO DO SUL	870,2955556	44	ARE	Sim
2022-725701	CAM 13	Seccionador	13/12/2022 08:16:07	13/12/2022 11:33:00	304 - ARVORE OU VEGETACAO	64,13	39,3	93,45	CAMAQUA	CRISTAL	846,5983333	258	CAM	Sim
2022-724952	MRE 01	Instalação Transformadora	12/12/2022 17:11:46	13/12/2022 16:12:53	304 - ARVORE OU VEGETACAO	1171,77	174,1	35,25	CANGUCU	CANGUCU	46,03722222	2	MRE	Sim
2022-721907	PAL14142	Seccionador	12/12/2022 15:15:44	12/12/2022 23:36:13	304 - ARVORE OU VEGETACAO	171,23	108,03	221,22	PORTO ALEGRE 14	PORTO ALEGRE	1281,915	255	PAL14	Sim
2022-721750	BAG2 28	Instalação Transformadora	12/12/2022 12:10:53	12/12/2022 19:13:24	311 - VENTO	270,83	133,92	17,77	BAGE 2	BAGE	98,58722222	14	BAG2	Sim
2022-726995	MRE 02	Instalação Transformadora	12/12/2022 21:49:17	13/12/2022 22:12:00	311 - VENTO	1363,45	43,88	55,38	PELOTAS 3	ARROIO DO PADRE	72,995	3	MRE	Sim
2022-725386	VIA 118	Instalação Transformadora	13/12/2022 05:15:17	13/12/2022 08:49:10	304 - ARVORE OU VEGETACAO	146,65	28,32	38,92	VIAMAO 1	VIAMAO	274,4836111	77	VIA 1	Não
2022-726041	RGR3 35	Seccionador	13/12/2022 10:01:48	13/12/2022 15:54:31	311 - VENTO	53,32	112,82	186,58	RIO GRANDE 3	SAO JOSE DO NORTE	17,63583333	3	RGR3	Sim
2022-723684	CAM 17	Seccionador	12/12/2022 18:19:16	13/12/2022 14:13:11	304 - ARVORE OU VEGETACAO	1175,82	5,37	12,73	CAMAQUA	CAMAQUA	79,59444444	4	CAM	Sim
2022-724983	CAM 11	Seccionador	12/12/2022 23:17:10	13/12/2022 15:04:45	304 - ARVORE OU VEGETACAO	573,83	343,88	29,87	CAMAQUA	CAMAQUA	363,2402778	23	CAM	Sim
2022-720735	TOR 3	Seccionador	12/12/2022 11:36:35	12/12/2022 13:18:00	311 - VENTO	40,03	26,73	34,65	TORRES 1	TORRES	270,4444444	160	TOR	Não
2022-722896	PIN 6	Instalação Transformadora	12/12/2022 15:36:41	12/12/2022 19:44:55	303 - DESCARGA ATMOSFERICA	140,6	92,97	14,67	PINHAL	CIDREIRA	430,2711111	104	PIN	Sim
2022-725474	TOR 5	Instalação Transformadora	13/12/2022 07:00:50	13/12/2022 11:05:00	304 - ARVORE OU VEGETACAO	207,18	25,75	11,23	TORRES 1	TORRES	8,138888889	2	TOR	Sim
2022-722881	CPV 1	Alimentador Primário	12/12/2022 16:43:20	12/12/2022 19:55:45	304 - ARVORE OU VEGETACAO	30,05	137,27	25,1	AREAL	PANTANO GRANDE	435,8027778	142	CPV	Não
2022-721254	ELD 3	Seccionador	12/12/2022 13:51:57	12/12/2022 17:13:54	303 - DESCARGA ATMOSFERICA	125,95	22,43	53,57	ELDORADO DO SUL	PORTO ALEGRE	1363,1625	405	ELD	Sim
2022-720694	PEL1 106	Instalação Transformadora	12/12/2022 11:52:22	12/12/2022 15:29:56	304 - ARVORE OU VEGETACAO	83,05	43,25	91,27	PELOTAS 1	PELOTAS	262,1655556	74	PEL1	Sim
2022-719853	CAM 17	Seccionador	12/12/2022 06:41:10	12/12/2022 08:43:21	311 - VENTO	63,1	19,37	39,72	CAMAQUA	CAMAQUA	1946,787778	956	CAM	Sim
2022-724695	SVP 5	Instalação Transformadora	12/12/2022 20:53:33	14/12/2022 17:39:49	311 - VENTO	172,65	2496,77	16,85	SANTA VITORIA DO PALMAR	CHUI	290,5125	61	SVP	Sim
2022-723755	GUA 13	Seccionador	12/12/2022 15:38:25	13/12/2022 00:10:47	311 - VENTO	421,72	15,02	75,63	GUAIBA	GUAIBA	4944,338333	579	GUA	Sim
2022-725516	ELD 6	Seccionador	13/12/2022 05:27:45	13/12/2022 13:57:18	303 - DESCARGA ATMOSFERICA	476,25	17,8	15,5	AREAL	ELDORADO DO SUL	883,22	104	ELD	Sim
2022-721058	SLO 1	Instalação Transformadora	12/12/2022 12:47:39	13/12/2022 00:15:31	311 - VENTO	107,18	355,8	224,88	SAO LOURENCO DO SUL	SAO LOURENCO DO SUL	29226,07972	11594	SLO	Sim
2022-722341	TAR 4	Seccionador	12/12/2022 15:26:17	14/12/2022 00:30:00	304 - ARVORE OU VEGETACAO	292,22	1629,38	62,12	TERRA DE AREIA	ITATI	7737,927222	806	TAR	Sim
2022-722151	GUA 18	Seccionador	12/12/2022 15:26:45	12/12/2022 19:28:13	304 - ARVORE OU VEGETACAO	167,25	42,03	32,18	GUAIBA	GUAIBA	160,9777778	40	GUA	Não
2022-725708	AGR 2	Instalação Transformadora	13/12/2022 08:27:26	13/12/2022 11:08:46	311 - VENTO	98,08	56,83	6,42	ARROIO GRANDE	HERVAL	2,688888889	1	AGR	Sim
2022-724133	CAM 17	Seccionador	12/12/2022 19:39:23	13/12/2022 13:51:11	304 - ARVORE OU VEGETACAO	1011,3	21,68	58,82	CAMAQUA	CAMAQUA	127,3766667	7	CAM	Sim
2022-726363	PEL1 104	Instalação Transformadora	13/12/2022 11:36:47	13/12/2022 18:44:00	303 - DESCARGA ATMOSFERICA	189,83	180,35	57,03	PELOTAS 1	PELOTAS	107,5244444	16	PEL1	Sim
2022-722523	SAO 6	Instalação Transformadora	12/12/2022 15:49:00	12/12/2022 20:27:50	304 - ARVORE OU VEGETACAO	176,08	20,67	82,08	SANTO ANTONIO	CARAA	125,475	27	SAO	Sim
2022-725453	MRE 02	Seccionador	13/12/2022 06:16:33	13/12/2022 13:47:01	304 - ARVORE OU VEGETACAO	217,28	26,38	206,8	PELOTAS 3	PELOTAS	2057,131111	274	MRE	Sim
2022-723798	TAR 3	Instalação Transformadora	12/12/2022 17:33:21	13/12/2022 12:25:00	304 - ARVORE OU VEGETACAO	1081,95	0,1	49,6	TERRA DE AREIA	MAQUINE	226,33	12	TAR	Sim
2022-725096	MRE 03	Seccionador	13/12/2022 00:41:18	13/12/2022 12:01:03	304 - ARVORE OU VEGETACAO	96,08	545,75	37,92	PELOTAS 3	PELOTAS	6609,103333	586	MRE	Sim
2022-721893	PEL2 27	Instalação Transformadora	12/12/2022 15:08:02	12/12/2022 20:50:00	311 - VENTO	72,13	150,78	119,05	PELOTAS 2	PELOTAS	751,2166667	280	PEL2	Sim
2022-721478	PIN 7	Seccionador	12/12/2022 13:29:26	12/12/2022 15:21:55	304 - ARVORE OU VEGETACAO	67,45	0,12	44,92	PINHAL	BALNEARIO PINHAL	877,37	468	PIN	Sim
2022-723553	CGU 6	Seccionador	12/12/2022 16:15:28	12/12/2022 22:15:00	304 - ARVORE OU VEGETACAO	251,87	45,43	62,23	CANGUCU	CANGUCU	190,3377778	32	CGU	Sim
2022-723906	CGU 5	Instalação Transformadora	12/12/2022 15:41:26	12/12/2022 19:30:00	311 - VENTO	209,6	3,33	15,63	CANGUCU	CANGUCU	37,50555556	10	CGU	Sim
2022-725926	ACL 01	Instalação Transformadora	13/12/2022 08:28:36	13/12/2022 11:03:07	303 - DESCARGA ATMOSFERICA	134,57	4,17	15,78	VIAMAO 1	VIAMAO	77,25833333	30	ACL	Não
2022-725243	TOR 6	Instalação Transformadora	12/12/2022 18:54:06	13/12/2022 05:35:00	304 - ARVORE OU VEGETACAO	578,02	44,22	18,67	TORRES 1	TORRES	32,045	3	TOR	Não
2022-724901	DFE 03	Seccionador	12/12/2022 16:16:50	13/12/2022 09:13:39	303 - DESCARGA ATMOSFERICA	955,43	59,03	2,35	CAMAQUA	DOM FELICIANO	728,7186111	43	DFE	Sim
2022-721378	PAL2 210	Instalação Transformadora	12/12/2022 14:00:53	13/12/2022 02:08:32	304 - ARVORE OU VEGETACAO	142,48	526,33	58,83	PORTO ALEGRE 2	PORTO ALEGRE	606,375	50	PAL2	Sim
2022-720526	PAL10107	Cliente Isolado	12/12/2022 11:31:06	12/12/2022 16:04:30	311 - VENTO	40,92	182,13	50,35	PORTO ALEGRE 10	PORTO ALEGRE	4,556666667	1	PAL10	Não
2022-724462	PEL3 32	Cliente Isolado	12/12/2022 20:36:15	13/12/2022 20:42:08	311 - VENTO	1428,75	5,25	11,88	PELOTAS 3	CAPAO DO LEAO	24,09805556	1	PEL3	Sim
2022-724116	TRA 2	Cliente Isolado	12/12/2022 19:34:55	13/12/2022 02:35:15	311 - VENTO	368,93	26,87	24,53	TRAMANDAI	TRAMANDAI	7,005555556	1	TRA	Sim
2022-726224	SVP 6	Cliente Isolado	13/12/2022 11:00:33	13/12/2022 16:10:26	311 - VENTO	302,68	0,2	7	SANTA VITORIA DO PALMAR	CHUI	5,164722222	1	SVP	Sim

RELATÓRIO DE INTERRUÇÃO EM SITUAÇÃO DE EMERGÊNCIA ISE 11.2022 – EQTL RS



2022-725721	SVP 3	Cliente Isolado	13/12/2022 08:29:51	13/12/2022 18:19:44	307 - QUEIMA OU INCENDIO	521,25	37,78	30,85	SANTA VITORIA DO PALMAR	STA VITORIA DO PALMAR	9,831388889	1	SVP	Sim
2022-725662	PAL14144	Cliente Isolado	13/12/2022 08:14:42	15/12/2022 09:58:24	311 - VENTO	2920,12	29,85	33,73	PORTO ALEGRE 14	PORTO ALEGRE	49,72833333	1	PAL14	Sim
2022-726016	PAL10109	Cliente Isolado	13/12/2022 07:50:11	13/12/2022 12:42:01	311 - VENTO	170,83	36	85	PORTO ALEGRE 4 - CENTRO 2	PORTO ALEGRE	4,863888889	1	PAL10	Sim
2022-720574	ALV0200209	Cliente Isolado	12/12/2022 11:36:36	13/12/2022 15:29:49	307 - QUEIMA OU INCENDIO	1635,75	11,55	25,92	ALVORADA 2	ALVORADA	27,88694444	1	ALV02	Sim
2022-726386	TOR 6	Cliente Isolado	13/12/2022 11:42:36	13/12/2022 19:03:56	311 - VENTO	427,97	10,83	2,53	TORRES 1	TORRES	7,355555556	1	TOR	Sim
2022-720378	CAM 15	Cliente Isolado	12/12/2022 10:46:33	12/12/2022 11:33:45	311 - VENTO	36,4	2	8,8	CAMAQUA	CAMAQUA	0,786666667	1	CAM	Sim
2022-722238	PIN 6	Cliente Isolado	12/12/2022 15:42:51	13/12/2022 10:32:29	311 - VENTO	1123,5	0,32	5,82	PINHAL	CIDREIRA	18,82722222	1	PIN	Sim
2022-726077	SJE 03	Cliente Isolado	13/12/2022 10:03:35	13/12/2022 15:19:00	304 - ARVORE OU VEGETACAO	263,57	8,62	43,23	SAO JERONIMO	SAO JERONIMO	5,256944444	1	SJE	Sim
2022-724864	SVP 3	Cliente Isolado	12/12/2022 22:24:01	13/12/2022 08:52:07	311 - VENTO	609,18	0,78	18,13	SANTA VITORIA DO PALMAR	STA VITORIA DO PALMAR	10,46833333	1	SVP	Sim
2022-725906	PIN 5	Cliente Isolado	13/12/2022 09:18:34	14/12/2022 15:13:25	311 - VENTO	1771,13	7,07	16,65	PINHAL	PALMARES DO SUL	29,91416667	1	PIN	Sim
2022-720931	QUI 5	Cliente Isolado	12/12/2022 12:48:56	12/12/2022 19:50:16	311 - VENTO	355,97	42,92	22,45	RIO GRANDE 1	RIO GRANDE	7,022222222	1	QUI	Sim
2022-720890	OSO1 15	Instalação Transformadora	12/12/2022 12:37:55	12/12/2022 16:13:55	304 - ARVORE OU VEGETACAO	107,93	20,45	87,62	OSORIO 1	OSORIO	28,77222222	23	OSO1	Sim
2022-722315	VIA 221	Cliente Isolado	12/12/2022 15:46:40	13/12/2022 17:10:09	311 - VENTO	1506,9	5,87	10,72	VIAMAO 2	VIAMAO	25,39138889	1	VIA 2	Sim
2022-722313	PEL2 27	Cliente Isolado	12/12/2022 15:44:11	12/12/2022 21:16:42	311 - VENTO	115,28	28,32	188,92	PELOTAS 2	PELOTAS	5,541944444	1	PEL2	Sim
2022-725237	MRE 03	Cliente Isolado	13/12/2022 03:06:36	13/12/2022 19:04:38	311 - VENTO	922,78	16,2	19,05	PELOTAS 3	PELOTAS	15,96722222	1	MRE	Sim
2022-724176	CHA2 1	Cliente Isolado	12/12/2022 13:42:36	13/12/2022 08:21:50	311 - VENTO	1061,1	4,78	53,35	CHARQUEADAS 2	CHARQUEADAS	18,65388889	1	CHA2	Sim
2022-724232	ECZ 2	Cliente Isolado	12/12/2022 19:57:02	13/12/2022 09:11:21	311 - VENTO	677,95	25,05	91,32	ENCRUZILHADA	ENCRUZILHADA DO SUL	13,23861111	1	ECZ	Sim
2022-719931	TAR 3	Instalação Transformadora	12/12/2022 07:46:14	12/12/2022 10:15:00	311 - VENTO	129,8	4,92	14,05	TERRA DE AREIA	MAQUINE	47,10944444	19	TAR	Sim
2022-722700	PAL04461	Seccionador	12/12/2022 16:24:05	12/12/2022 18:29:13	304 - ARVORE OU VEGETACAO	35,28	6,92	82,93	PORTO ALEGRE 4 - CENTRO 2	PORTO ALEGRE	1380,637778	662	PAL04	Sim
2022-723554	TOR 6	Seccionador	12/12/2022 17:56:05	13/12/2022 11:45:00	311 - VENTO	1012,28	8,98	47,65	TORRES 1	MORRINHOS DO SUL	516,6430556	29	TOR	Sim
2022-722378	UPME 4	Seccionador	12/12/2022 15:40:02	12/12/2022 23:23:05	303 - DESCARGA ATMOSFERICA	357,4	95,73	9,92	UTE PRESIDENTE MEDICI	PIRATINI	254,6775	33	UPME	Sim
2022-726461	GUA 11	Seccionador	13/12/2022 07:32:00	15/12/2022 16:02:23	304 - ARVORE OU VEGETACAO	599,13	2640,15	151,1	GUAIBA	GUAIBA	10623,20111	376	GUA	Sim
2022-726353	RGR3 35	Seccionador	13/12/2022 10:59:59	13/12/2022 14:19:45	311 - VENTO	132,63	51,05	16,08	RIO GRANDE 3	SAO JOSE DO NORTE	595,9705556	179	RGR3	Sim
2022-719562	CGU 5	Seccionador	11/12/2022 22:44:34	12/12/2022 13:24:00	307 - QUEIMA OU INCENDIO	59,17	502,35	317,92	CANGUCU	CANGUCU	58,15888889	4	CGU	Sim
2022-720889	VIA 228	Seccionador	12/12/2022 12:37:12	12/12/2022 14:41:18	304 - ARVORE OU VEGETACAO	95,42	5,55	23,13	VIAMAO 2	VIAMAO	1785,422222	913	VIA 2	Sim
2022-723212	PAL1501502	Seccionador	12/12/2022 17:06:19	14/12/2022 04:07:20	311 - VENTO	91,97	229,87	1779,18	PORTO ALEGRE 15	PORTO ALEGRE	15433,73778	3508	PAL15	Sim
2022-722327	CPV 2	Seccionador	12/12/2022 15:51:33	14/12/2022 13:33:22	311 - VENTO	1680,25	835,42	226,15	AREAL	PANTANO GRANDE	137,0908333	3	CPV	Não
2022-725416	AGR 3	Seccionador	13/12/2022 06:29:57	13/12/2022 07:40:21	303 - DESCARGA ATMOSFERICA	43,82	17,35	9,23	ARROIO GRANDE	ARROIO GRANDE	35,34	31	AGR	Sim
2022-724211	PIN 7	Instalação Transformadora	12/12/2022 19:45:16	13/12/2022 04:20:11	311 - VENTO	355,52	24,15	135,25	PINHAL	BALNEARIO PINHAL	523,4986111	61	PIN	Sim
2022-719463	SVP 6	Alimentador Primário	11/12/2022 22:27:16	12/12/2022 20:10:00	311 - VENTO	6,73	13	1283	SANTA VITORIA DO PALMAR	STA VITORIA DO PALMAR	71618,755	3403	SVP	Sim
2022-723029	CAM 17	Seccionador	12/12/2022 14:29:06	12/12/2022 19:23:38	311 - VENTO	195,47	58,1	40,97	CAMAQUA	CAMAQUA	161,9933333	33	CAM	Sim
2022-724102	TOR 5	Seccionador	12/12/2022 18:42:28	13/12/2022 00:14:04	311 - VENTO	275,55	54,18	1,87	TORRES 1	DOM PEDRO DE ALCANTARA	1702,213333	308	TOR	Sim
2022-723655	TAR 5	Seccionador	12/12/2022 16:48:32	12/12/2022 21:40:32	311 - VENTO	196,7	46,72	48,58	TERRA DE AREIA	TRES CACHOEIRAS	272,5333333	56	TAR	Sim
2022-724593	TAR 5	Instalação Transformadora	12/12/2022 21:14:32	13/12/2022 11:50:00	304 - ARVORE OU VEGETACAO	794,07	79,13	2,27	TERRA DE AREIA	TRES CACHOEIRAS	72,95555556	5	TAR	Sim
2022-722874	TAR 4	Instalação Transformadora	12/12/2022 15:53:34	13/12/2022 00:31:44	304 - ARVORE OU VEGETACAO	516,63	0,13	1,4	TERRA DE AREIA	ITATI	146,8138889	17	TAR	Sim
2022-721279	VIA 117	Alimentador Primário	12/12/2022 13:42:46	12/12/2022 13:48:29	311 - VENTO	2,23	0,38	3,1	VIAMAO 1	VIAMAO	518,4233333	9158	VIA 1	Não
2022-723236	PAL6 613	Seccionador	12/12/2022 17:26:54	12/12/2022 22:46:56	304 - ARVORE OU VEGETACAO	242,03	35,67	42,33	PORTO ALEGRE 6	PORTO ALEGRE	2704,281667	507	PAL6	Sim
2022-723828	VIA 118	Seccionador	12/12/2022 18:09:48	12/12/2022 22:58:49	311 - VENTO	206,6	28,65	53,77	VIAMAO 1	VIAMAO	67,43722222	14	VIA 1	Não
2022-723347	SLO 4	Seccionador	12/12/2022 15:34:43	13/12/2022 17:51:31	311 - VENTO	209,9	1249,52	117,38	SAO LOURENCO DO SUL	SAO LOURENCO DO SUL	1391,661389	67	SLO	Sim
2022-722613	PAL12124	Seccionador	12/12/2022 16:09:13	12/12/2022 20:22:56	304 - ARVORE OU VEGETACAO	143,48	27,82	82,42	PORTO ALEGRE 12	PORTO ALEGRE	2207,335	522	PAL12	Sim
2022-722887	VAS 4	Seccionador	12/12/2022 16:32:06	12/12/2022 18:33:41	311 - VENTO	51,25	55,23	15,1	VASCONCELOS	SENTINELA DO SUL	226,8622222	112	VAS	Não
2022-722252	GUA 12	Seccionador	12/12/2022 14:31:27	12/12/2022 20:24:49	304 - ARVORE OU VEGETACAO	108,43	12,5	232,43	GUAIBA	BARRA DO RIBEIRO	371,035	63	GUA	Não
2022-720936	PEL1 102	Instalação Transformadora	12/12/2022 11:28:53	12/12/2022 15:46:22	304 - ARVORE OU VEGETACAO	160,33	43,65	53,5	PELOTAS 1	PELOTAS	296,8972222	70	PEL1	Sim
2022-721784	GUA 18	Seccionador	12/12/2022 15:01:37	12/12/2022 18:23:46	304 - ARVORE OU VEGETACAO	19,95	119,88	62,32	GUAIBA	BARRA DO RIBEIRO	1263,4375	375	GUA	Sim
2022-723562	PEL4 44	Seccionador	12/12/2022 14:25:47	13/12/2022 11:30:03	311 - VENTO	561,72	666,87	35,68	PELOTAS 3	PELOTAS	653,2044444	31	PEL4	Sim
2022-724346	PEL3 32	Instalação Transformadora	12/12/2022 16:49:54	12/12/2022 22:54:00	311 - VENTO	281,08	22,52	60,5	PELOTAS 3	CAPAO DO LEAO	103,0955556	17	PEL3	Sim

RELATÓRIO DE INTERRUÇÃO EM SITUAÇÃO DE EMERGÊNCIA ISE 11.2022 – EQTL RS



2022-725589	CGU 8	Seccionador	12/12/2022 21:51:10	13/12/2022 08:44:08	304 - ARVORE OU VEGETACAO	613,97	10,05	28,95	CANGUCU	PIRATINI	2274,500556	209	CGU	Sim
2022-722653	CGU 6	Instalação Transformadora	12/12/2022 16:17:37	12/12/2022 22:58:00	311 - VENTO	357,38	26,6	16,4	CANGUCU	CANGUCU	59,875	9	CGU	Sim
2022-723919	MRE 02	Instalação Transformadora	12/12/2022 16:25:25	13/12/2022 15:29:00	311 - VENTO	220,47	1111,32	51,8	PELOTAS 3	ARROIO DO PADRE	92,23888889	4	MRE	Sim
2022-722637	QUI 1	Instalação Transformadora	12/12/2022 16:17:58	13/12/2022 10:09:26	304 - ARVORE OU VEGETACAO	1016,68	16,52	38,27	QUINTA	RIO GRANDE	125,0044444	7	QUI	Sim
2022-725967	TAR 3	Instalação Transformadora	13/12/2022 05:36:36	13/12/2022 22:52:15	304 - ARVORE OU VEGETACAO	858,65	138,82	38,18	TERRA DE AREIA	MAQUINE	51,7825	3	TAR	Sim
2022-719695	MML 3	Seccionador	12/12/2022 01:36:32	12/12/2022 10:29:06	311 - VENTO	388,53	119,22	24,82	SANTA VITORIA DO PALMAR	STA VITORIA DO PALMAR	381,6727778	43	MML	Sim
2022-721107	GUA 18	Seccionador	12/12/2022 13:35:56	12/12/2022 15:06:56	303 - DESCARGA ATMOSFERICA	9,58	59,4	22,02	GUAIBA	BARRA DO RIBEIRO	1,516666667	1	GUA	Não
2022-720094	SAO 1	Seccionador	12/12/2022 09:00:07	12/12/2022 10:50:00	311 - VENTO	15,97	65,02	28,9	SANTO ANTONIO	SANTO ANTONIO DA PATRULHA	858,9213889	469	SAO	Sim
2022-719791	SVP 5	Seccionador	12/12/2022 05:53:00	13/12/2022 17:50:00	311 - VENTO	1,35	0,08	2155,57	SANTA VITORIA DO PALMAR	STA VITORIA DO PALMAR	5500,35	153	SVP	Sim
2022-720294	PEL1 102	Instalação Transformadora	12/12/2022 10:23:53	12/12/2022 11:27:33	304 - ARVORE OU VEGETACAO	30,53	19,25	13,88	PELOTAS 1	PELOTAS	74,2777778	70	PEL1	Sim
2022-722654	PAL10103	Instalação Transformadora	12/12/2022 15:39:43	12/12/2022 20:11:55	311 - VENTO	251,97	10,27	9,97	PORTO ALEGRE 12	PORTO ALEGRE	331,1766667	73	PAL10	Sim
2022-725255	GUA 111	Instalação Transformadora	12/12/2022 17:17:13	13/12/2022 07:28:03	304 - ARVORE OU VEGETACAO	707,23	37,3	106,3	GUAIBA	GUAIBA	311,9722222	22	GUA	Sim
2022-721915	CGU 8	Seccionador	12/12/2022 15:19:47	12/12/2022 20:24:00	311 - VENTO	84,48	56,95	162,78	CANGUCU	PIRATINI	1422,176944	373	CGU	Sim
2022-725194	ARE 2	Seccionador	12/12/2022 23:31:13	15/12/2022 19:50:00	311 - VENTO	172,57	3268,72	657,5	AREAL	ELDORADO DO SUL	6938,685556	252	ARE	Sim
2022-723905	PAL8 81	Instalação Transformadora	12/12/2022 18:01:05	13/12/2022 04:38:13	304 - ARVORE OU VEGETACAO	608,87	12,2	16,07	PORTO ALEGRE 8	PORTO ALEGRE	424,7555556	40	PAL8	Sim
2022-723337	UPME 4	Seccionador	12/12/2022 17:36:11	13/12/2022 11:23:10	303 - DESCARGA ATMOSFERICA	1046,32	12,52	8,15	UTE PRESIDENTE MEDICI	PINHEIRO MACHADO	88,9152778	5	UPME	Sim
2022-723276	POS 2	Instalação Transformadora	12/12/2022 15:20:59	12/12/2022 18:35:00	303 - DESCARGA ATMOSFERICA	165,75	7,95	20,32	ARROIO GRANDE	CERRITO	22,40194444	7	POS	Sim
2022-723584	CHA2 2	Instalação Transformadora	12/12/2022 17:44:28	12/12/2022 20:49:50	304 - ARVORE OU VEGETACAO	99,65	51,2	34,52	CHARQUEADAS 2	CHARQUEADAS	83,415	27	CHA2	Sim
2022-724054	RGR3 35	Instalação Transformadora	12/12/2022 19:28:02	13/12/2022 08:00:00	311 - VENTO	712,63	16,98	22,35	RIO GRANDE 3	SAO JOSE DO NORTE	350,9177778	28	RGR3	Sim
2022-724854	SAO 6	Instalação Transformadora	12/12/2022 22:20:33	14/12/2022 12:40:00	303 - DESCARGA ATMOSFERICA	2221,18	48,63	29,63	SANTO ANTONIO	CARAA	498,2141667	13	SAO	Sim
2022-721146	VIA 115	Seccionador	12/12/2022 13:40:32	12/12/2022 17:49:21	311 - VENTO	206,6	26,67	15,55	VIAMAO 1	VIAMAO	1405,814167	339	VIA 1	Sim
2022-719770	POS 4	Seccionador	12/12/2022 05:08:01	12/12/2022 08:07:39	303 - DESCARGA ATMOSFERICA	126,35	43,15	10,13	ARROIO GRANDE	PEDRO OSORIO	236,5172222	79	POS	Sim
2022-723399	VIA 118	Instalação Transformadora	12/12/2022 14:28:50	12/12/2022 22:36:17	311 - VENTO	437,43	37,37	12,65	VIAMAO 1	VIAMAO	365,5875	45	VIA 1	Sim
2022-726191	ECZ 2	Instalação Transformadora	13/12/2022 10:46:07	13/12/2022 13:59:09	304 - ARVORE OU VEGETACAO	88,9	90,5	13,63	ENCRUZILHADA	DOM FELICIANO	3,217222222	1	ECZ	Sim
2022-719718	VAS 3	Alimentador Primário	12/12/2022 02:59:57	12/12/2022 05:39:00	304 - ARVORE OU VEGETACAO	55,77	3,38	99,9	VASCONCELOS	SENTINELA DO SUL	21333,90667	8048	VAS	Não
2022-722846	PEL1 106	Seccionador	12/12/2022 15:58:29	13/12/2022 01:34:00	311 - VENTO	319,97	32,55	223	PELOTAS 1	PELOTAS	242,0627778	31	PEL1	Sim
2022-725387	OSO1 15	Instalação Transformadora	13/12/2022 05:41:55	13/12/2022 14:59:08	304 - ARVORE OU VEGETACAO	487,15	38,07	32	OSORIO 1	MAQUINE	222,8866667	24	OSO1	Sim
2022-723069	SVP 5	Seccionador	12/12/2022 15:50:10	12/12/2022 20:41:53	311 - VENTO	112,68	72,33	106,7	SANTA VITORIA DO PALMAR	CHUI	735,7680556	420	SVP	Sim
2022-722923	CGU 5	Seccionador	12/12/2022 15:08:05	13/12/2022 13:15:53	311 - VENTO	126,2	903,48	298,12	CANGUCU	CANGUCU	463,3183333	21	CGU	Sim
2022-723307	ALV0200207	Instalação Transformadora	12/12/2022 17:31:23	13/12/2022 03:15:52	304 - ARVORE OU VEGETACAO	449,47	24,45	110,57	ALVORADA 2	ALVORADA	1490,4325	153	ALV02	Sim
2022-723904	CAM 17	Instalação Transformadora	12/12/2022 18:52:40	13/12/2022 10:06:52	304 - ARVORE OU VEGETACAO	810,4	90,07	13,73	CAMAQUA	CAMAQUA	30,47333333	2	CAM	Sim
2022-720068	VIA 116	Instalação Transformadora	12/12/2022 08:50:20	12/12/2022 12:51:23	304 - ARVORE OU VEGETACAO	62,63	24,03	154,38	VIAMAO 1	VIAMAO	100,4375	25	VIA 1	Não
2022-720316	UPME 2	Cliente Isolado	12/12/2022 10:33:57	12/12/2022 16:45:09	311 - VENTO	247,55	62,13	61,52	UTE PRESIDENTE MEDICI	PINHEIRO MACHADO	6,186666667	1	UPME	Sim
2022-725775	PIN 6	Cliente Isolado	13/12/2022 08:45:04	13/12/2022 10:24:38	311 - VENTO	58,27	5,17	36,13	PINHAL	CIDREIRA	1,659444444	1	PIN	Sim
2022-724470	GUA 11	Cliente Isolado	12/12/2022 19:55:52	13/12/2022 10:15:44	311 - VENTO	778,08	5,25	76,53	GUAIBA	GUAIBA	14,33111111	1	GUA	Sim
2022-722381	CSN 2	Cliente Isolado	12/12/2022 15:55:10	13/12/2022 08:48:06	311 - VENTO	984,4	10,08	18,45	CASSINO	RIO GRANDE	16,88222222	1	CSN	Sim
2022-724173	PEL2 23	Cliente Isolado	12/12/2022 19:47:00	13/12/2022 16:54:11	311 - VENTO	1237,28	15,03	14,87	PELOTAS 2	PELOTAS	21,11972222	1	PEL2	Sim
2022-722045	PIN 6	Cliente Isolado	12/12/2022 15:30:43	13/12/2022 19:04:30	311 - VENTO	1620,83	8,13	24,82	PINHAL	CIDREIRA	27,56305556	1	PIN	Sim
2022-720034	PIN 2	Cliente Isolado	12/12/2022 08:45:14	13/12/2022 09:41:44	311 - VENTO	1428,85	41,6	26,05	PINHAL	CIDREIRA	24,94166667	1	PIN	Sim
2022-724510	RGR1 12	Cliente Isolado	12/12/2022 20:40:25	13/12/2022 08:30:14	307 - QUEIMA OU INCENDIO	525,57	109,05	75,2	RIO GRANDE 1	RIO GRANDE	11,83027778	1	RGR1	Sim
2022-722088	PEL3 32	Cliente Isolado	12/12/2022 15:31:21	12/12/2022 19:11:53	311 - VENTO	198,22	8,92	13,4	PELOTAS 3	CAPAO DO LEAO	3,675555556	1	PEL3	Sim
2022-725472	ALV0200212	Cliente Isolado	13/12/2022 06:56:18	13/12/2022 09:48:45	311 - VENTO	130,53	6,95	34,97	ALVORADA 2	ALVORADA	2,874166667	1	ALV02	Sim
2022-721334	CAM 15	Cliente Isolado	12/12/2022 14:04:05	12/12/2022 15:58:48	311 - VENTO	85,97	17,15	11,6	CAMAQUA	CAMAQUA	1,911944444	1	CAM	Sim
2022-721262	CHA2 1	Cliente Isolado	12/12/2022 13:48:34	13/12/2022 11:30:27	311 - VENTO	1262,52	15,28	24,08	CHARQUEADAS 2	CHARQUEADAS	21,69805556	1	CHA2	Sim
2022-719426	PEL1 110	Cliente Isolado	11/12/2022 22:00:26	12/12/2022 00:43:48	307 - QUEIMA OU INCENDIO	24,78	34,97	103,62	PELOTAS 1	PELOTAS	2,722777778	1	PEL1	Sim
2022-725632	GUA 13	Cliente Isolado	13/12/2022 08:02:10	13/12/2022 10:21:27	311 - VENTO	58,15	26,32	54,82	GUAIBA	GUAIBA	2,321388889	1	GUA	Sim



2022-720708	RGR1 17	Cliente Isolado	12/12/2022 12:03:11	13/12/2022 00:56:01	311 - VENTO	742,4	17,13	13,3	RIO GRANDE 1	RIO GRANDE	12,88055556	1	RGR1	Sim
2022-725300	GUA 11	Cliente Isolado	13/12/2022 05:17:25	13/12/2022 13:27:58	304 - ARVORE OU VEGETACAO	374,42	91,85	24,28	GUAIBA	GUAIBA	8,175833333	1	GUA	Sim
2022-724115	GUA 110	Cliente Isolado	12/12/2022 19:36:15	13/12/2022 16:29:58	311 - VENTO	1226,57	5,02	22,13	GUAIBA	GUAIBA	20,89527778	1	GUA	Sim
2022-726392	BAG2 29	Cliente Isolado	13/12/2022 11:48:02	13/12/2022 18:58:35	304 - ARVORE OU VEGETACAO	170,18	256,35	4,02	BAGE 2	DOM PEDRITO	7,175833333	1	BAG2	Sim
2022-723751	RGR2 211	Cliente Isolado	12/12/2022 18:28:45	13/12/2022 10:21:12	307 - QUEIMA OU INCENDIO	450,65	490,15	11,65	RIO GRANDE 2	RIO GRANDE	15,87416667	1	RGR2	Sim
2022-722250	PEL2 215	Cliente Isolado	12/12/2022 15:43:10	12/12/2022 20:24:27	304 - ARVORE OU VEGETACAO	220,75	40,13	20,4	PELOTAS 2	PELOTAS	4,688055556	1	PEL2	Sim
2022-725921	SVP 2	Cliente Isolado	13/12/2022 09:22:34	13/12/2022 19:16:38	311 - VENTO	590,15	0,08	3,83	SANTA VITORIA DO PALMAR	STA VITORIA DO PALMAR	9,901111111	1	SVP	Sim
2022-726091	SVP 5	Cliente Isolado	12/12/2022 23:20:29	13/12/2022 19:33:51	311 - VENTO	1201,4	6,62	5,35	SANTA VITORIA DO PALMAR	STA VITORIA DO PALMAR	20,22277778	1	SVP	Sim
2022-724527	ELD 1	Cliente Isolado	12/12/2022 20:48:29	13/12/2022 10:59:01	304 - ARVORE OU VEGETACAO	810,62	6,82	33,1	ELDORADO DO SUL	ELDORADO DO SUL	14,17555556	1	ELD	Sim
2022-725273	SAO 2	Cliente Isolado	12/12/2022 17:56:22	14/12/2022 10:07:37	304 - ARVORE OU VEGETACAO	2350,67	33,7	26,88	SANTO ANTONIO	SANTO ANTONIO DA PATRULHA	40,1875	1	SAO	Sim
2022-722368	SVP 3	Cliente Isolado	12/12/2022 15:51:37	13/12/2022 17:31:43	311 - VENTO	1501,02	10,5	28,58	SANTA VITORIA DO PALMAR	STA VITORIA DO PALMAR	25,66833333	1	SVP	Sim
2022-725555	ARE 2	Cliente Isolado	13/12/2022 07:31:35	13/12/2022 22:59:36	311 - VENTO	910,9	12,05	5,07	AREAL	ELDORADO DO SUL	15,46694444	1	ARE	Sim
2022-723739	VIA 227	Cliente Isolado	12/12/2022 18:25:48	13/12/2022 04:51:40	307 - QUEIMA OU INCENDIO	591,87	12,72	21,28	VIAMAO 2	ALVORADA	10,43111111	1	VIA 2	Sim
2022-726370	TOR 5	Cliente Isolado	13/12/2022 11:33:32	13/12/2022 17:42:10	311 - VENTO	276,58	54	38,05	TORRES 1	TORRES	6,143888889	1	TOR	Sim
2022-722413	BAG2 28	Instalação Transformadora	12/12/2022 15:23:49	12/12/2022 19:05:42	311 - VENTO	170,83	37,55	13,5	BAGE 2	BAGE	421,5783333	114	BAG2	Sim
2022-719871	MML 3	Instalação Transformadora	12/12/2022 07:05:10	12/12/2022 15:22:29	311 - VENTO	441,17	31,27	24,88	SANTA VITORIA DO PALMAR	STA VITORIA DO PALMAR	16,57722222	2	MML	Sim
2022-720346	PAL1501501	Instalação Transformadora	12/12/2022 10:10:03	12/12/2022 13:35:26	304 - ARVORE OU VEGETACAO	63,27	10,1	132,02	PORTO ALEGRE 15	PORTO ALEGRE	177,9780556	67	PAL15	Sim
2022-721390	ELD 1	Instalação Transformadora	12/12/2022 14:12:13	12/12/2022 20:18:57	311 - VENTO	339,98	15,13	11,62	ELDORADO DO SUL	ELDORADO DO SUL	788,4766667	129	ELD	Não
2022-723978	GUA 13	Seccionador	12/12/2022 17:09:01	13/12/2022 21:30:00	311 - VENTO	191,37	44,13	1465,48	GUAIBA	ELDORADO DO SUL	110,6994444	56	GUA	Sim
2022-726747	ARE 2	Instalação Transformadora	13/12/2022 07:18:28	13/12/2022 15:15:42	311 - VENTO	446,8	0,03	30,4	AREAL	ELDORADO DO SUL	95,44666667	12	ARE	Sim
2022-720723	PEL3 32	Instalação Transformadora	12/12/2022 11:49:49	12/12/2022 17:49:26	311 - VENTO	104,23	20,75	234,63	PELOTAS 3	CAPAO DO LEAO	944,3586111	163	PEL3	Sim
2022-719888	SVP 5	Seccionador	12/12/2022 07:21:40	12/12/2022 11:51:30	311 - VENTO	209,33	23,8	36,7	SANTA VITORIA DO PALMAR	CHUI	49,46944444	11	SVP	Sim
2022-721167	GUA 111	Instalação Transformadora	12/12/2022 13:37:48	12/12/2022 20:34:25	304 - ARVORE OU VEGETACAO	369,33	6,92	40,37	GUAIBA	GUAIBA	395,7858333	57	GUA	Sim
2022-724248	POS 2	Instalação Transformadora	12/12/2022 14:36:23	13/12/2022 19:30:05	307 - QUEIMA OU INCENDIO	1343,98	310,9	78,82	ARROIO GRANDE	PIRATINI	2,786666667	3	POS	Sim
2022-724088	TAR 5	Seccionador	12/12/2022 18:48:45	13/12/2022 00:28:59	311 - VENTO	256,48	29,35	54,4	TERRA DE AREIA	TRES CACHOEIRAS	56,70555556	10	TAR	Sim
2022-726369	ARE 2	Seccionador	13/12/2022 11:36:18	14/12/2022 14:09:23	304 - ARVORE OU VEGETACAO	1236,3	112	244,78	AREAL	SAO JERONIMO	371,7194444	14	ARE	Sim
2022-720421	SVP 5	Instalação Transformadora	12/12/2022 08:23:05	13/12/2022 09:30:00	311 - VENTO	740,33	745,7	20,88	SANTA VITORIA DO PALMAR	CHUI	349,7402778	62	SVP	Sim
2022-725059	ARE 2	Seccionador	13/12/2022 00:14:14	13/12/2022 15:17:08	303 - DESCARGA ATMOSFERICA	843,82	55,37	3,72	AREAL	ARROIO DOS RATOS	270,87	18	ARE	Sim
2022-722715	PAL3 32	Instalação Transformadora	12/12/2022 14:03:06	12/12/2022 21:21:00	307 - QUEIMA OU INCENDIO	320,85	5,72	111,33	PORTO ALEGRE 3	PORTO ALEGRE	612,9208333	107	PAL3	Sim
2022-723606	RGR3 35	Instalação Transformadora	12/12/2022 17:44:34	12/12/2022 23:34:39	311 - VENTO	334,83	8,43	6,82	RIO GRANDE 3	SAO JOSE DO NORTE	17,50416667	3	RGR3	Sim
2022-721247	QUI 3	Instalação Transformadora	12/12/2022 13:54:23	12/12/2022 20:01:34	304 - ARVORE OU VEGETACAO	292,28	14,08	60,82	QUINTA	RIO GRANDE	275,3875	45	QUI	Sim
2022-720092	GUA 12	Instalação Transformadora	12/12/2022 09:07:14	12/12/2022 13:22:52	304 - ARVORE OU VEGETACAO	63,5	38,22	153,92	GUAIBA	BARRA DO RIBEIRO	55,38722222	13	GUA	Não
2022-722677	ARE 4	Instalação Transformadora	12/12/2022 14:21:39	12/12/2022 17:01:56	311 - VENTO	139,6	0,03	20,65	AREAL	BUTIA	109,4244444	41	ARE	Não
2022-725291	ELD 6	Instalação Transformadora	12/12/2022 23:11:04	13/12/2022 08:06:23	303 - DESCARGA ATMOSFERICA	478,15	26,98	30,18	AREAL	ELDORADO DO SUL	124,9072222	14	ELD	Não
2022-724478	GUA 11	Seccionador	12/12/2022 17:58:08	13/12/2022 11:28:00	303 - DESCARGA ATMOSFERICA	997,15	30,63	22,08	GUAIBA	GUAIBA	52,49333333	3	GUA	Não
2022-721644	ATL 3	Instalação Transformadora	12/12/2022 14:44:46	12/12/2022 17:59:04	311 - VENTO	173,25	10,42	10,63	ATLANTIDA	CAPAO DA CANOA	19,43	6	ATL	Sim
2022-723068	PEL3 36	Seccionador	12/12/2022 17:04:03	13/12/2022 09:43:09	304 - ARVORE OU VEGETACAO	951,63	9,27	38,2	PELOTAS 3	PELOTAS	83,25833333	5	PEL3	Sim
2022-720819	PAL1 14	Instalação Transformadora	12/12/2022 12:10:49	12/12/2022 15:50:45	304 - ARVORE OU VEGETACAO	112,85	0,08	107	PORTO ALEGRE 1	PORTO ALEGRE	63,28	18	PAL1	Sim
2022-721532	DFE 02	Seccionador	12/12/2022 14:23:02	12/12/2022 17:44:29	303 - DESCARGA ATMOSFERICA	104,53	53,77	43,15	CAMAQUA	CHUVISCA	768,8675	229	DFE	Sim
2022-721343	PAL6 614	Instalação Transformadora	12/12/2022 14:00:28	13/12/2022 10:10:00	304 - ARVORE OU VEGETACAO	26,05	1150,57	32,92	PORTO ALEGRE 6	PORTO ALEGRE	1854,617778	92	PAL6	Sim
2022-721752	DFE 02	Instalação Transformadora	12/12/2022 14:49:27	14/12/2022 16:23:53	303 - DESCARGA ATMOSFERICA	2567,37	348,97	58,1	CAMAQUA	CHUVISCA	49,57388889	1	DFE	Sim
2022-723627	ECZ 2	Seccionador	12/12/2022 16:08:42	12/12/2022 20:31:41	303 - DESCARGA ATMOSFERICA	184,22	49,58	29,18	ENCRUZILHADA	DOM FELICIANO	83,27805556	19	ECZ	Sim
2022-721628	PAL1 14	Instalação Transformadora	12/12/2022 13:55:33	12/12/2022 16:59:25	304 - ARVORE OU VEGETACAO	108,63	20,95	54,28	PORTO ALEGRE 1	PORTO ALEGRE	61,55111111	22	PAL1	Sim
2022-722032	SVP 5	Instalação Transformadora	12/12/2022 12:42:16	14/12/2022 00:23:00	311 - VENTO	1997,33	0,13	143,27	SANTA VITORIA DO PALMAR	STA VITORIA DO PALMAR	389,4366667	11	SVP	Sim
2022-723234	PAL8 84	Instalação Transformadora	12/12/2022 17:18:53	12/12/2022 20:10:21	304 - ARVORE OU VEGETACAO	62,35	7,35	101,77	PORTO ALEGRE 8	PORTO ALEGRE	85,73333333	30	PAL8	Sim
2022-722225	DPE 04	Alimentador Primário	12/12/2022 15:32:13	12/12/2022 16:27:43	311 - VENTO	17,78	0,02	37,7	DOM PEDRITO	DOM PEDRITO	344,5836111	619	DPE	Sim

RELATÓRIO DE INTERRUÇÃO EM SITUAÇÃO DE EMERGÊNCIA ISE 11.2022 – EQTL RS



2022-721155	PAL13136	Seccionador	12/12/2022 13:36:37	12/12/2022 15:25:14	304 - ARVORE OU VEGETACAO	34,12	17,42	57,08	PORTO ALEGRE 13	PORTO ALEGRE	524,3119444	319	PAL13	Sim
2022-724835	OSO1 14	Seccionador	12/12/2022 17:29:22	13/12/2022 01:48:00	304 - ARVORE OU VEGETACAO	364,68	80,17	53,78	OSORIO 1	OSORIO	157,9005556	19	OSO1	Sim
2022-726366	SLO 6	Instalação Transformadora	13/12/2022 11:38:15	13/12/2022 17:40:46	304 - ARVORE OU VEGETACAO	278,72	57,52	26,28	SAO LOURENCO DO SUL	SAO LOURENCO DO SUL	24,16777778	4	SLO	Sim
2022-720155	SVP 5	Instalação Transformadora	12/12/2022 06:39:37	12/12/2022 16:00:00	311 - VENTO	559,92	0,1	0,37	SANTA VITORIA DO PALMAR	CHUI	84,0575	9	SVP	Sim
2022-720474	AGR 1	Seccionador	12/12/2022 06:15:09	12/12/2022 16:46:00	311 - VENTO	459,43	68,73	102,68	ARROIO GRANDE	PIRATINI	876,4405556	122	AGR	Sim
2022-719779	SVP 4	Instalação Transformadora	12/12/2022 05:20:22	12/12/2022 14:52:14	303 - DESCARGA ATMOSFERICA	545,75	18,92	7,2	SANTA VITORIA DO PALMAR	STA VITORIA DO PALMAR	76,24888889	8	SVP	Sim
2022-724418	VAS 2	Seccionador	12/12/2022 18:47:58	12/12/2022 22:40:00	311 - VENTO	192,03	15	25	VASCONCELOS	BARAO DO TRIUNFO	1546,888889	400	VAS	Não
2022-726320	PAL1501516	Instalação Transformadora	12/12/2022 20:21:51	13/12/2022 19:38:29	304 - ARVORE OU VEGETACAO	1007,83	170,08	218,72	PORTO ALEGRE 15	PORTO ALEGRE	418,99	18	PAL15	Sim
2022-727212	TAR 5	Instalação Transformadora	12/12/2022 19:41:41	14/12/2022 10:20:00	311 - VENTO	2181,8	115,08	21,43	TERRA DE AREIA	TRES CACHOEIRAS	1584,183056	41	TAR	Sim
2022-719749	SVP 3	Seccionador	12/12/2022 03:50:32	12/12/2022 07:00:00	311 - VENTO	78,22	38,62	72,63	SANTA VITORIA DO PALMAR	STA VITORIA DO PALMAR	4386,153333	1389	SVP	Sim
2022-722936	OSO1 13	Seccionador	12/12/2022 16:47:55	12/12/2022 18:18:00	303 - DESCARGA ATMOSFERICA	22,08	41	27	OSORIO 1	OSORIO	18,01666667	12	OSO1	Sim
2022-725612	PEL3 35	Instalação Transformadora	12/12/2022 18:42:55	13/12/2022 11:52:23	304 - ARVORE OU VEGETACAO	949,38	31,2	48,88	PELOTAS 3	CERRITO	68,63111111	4	PEL3	Sim
2022-727434	GUA 12	Seccionador	13/12/2022 11:54:53	14/12/2022 02:13:47	304 - ARVORE OU VEGETACAO	719,42	67,53	71,95	GUAIBA	BARRA DO RIBEIRO	42,945	3	GUA	Sim
2022-723633	PEL5 56	Instalação Transformadora	12/12/2022 16:16:05	13/12/2022 01:34:00	311 - VENTO	468,65	34,92	54,35	PELOTAS 5	PELOTAS	974,5458333	105	PEL5	Sim
2022-719748	MML 3	Instalação Transformadora	12/12/2022 04:10:46	12/12/2022 14:21:23	311 - VENTO	591,45	8,72	10,45	SANTA VITORIA DO PALMAR	STA VITORIA DO PALMAR	30,53083333	3	MML	Sim
2022-720774	ARE 3	Instalação Transformadora	12/12/2022 12:02:57	12/12/2022 15:59:44	311 - VENTO	95,28	128,12	13,38	AREAL	BUTIA	11,83916667	3	ARE	Não
2022-721733	VAS 1	Seccionador	12/12/2022 14:31:47	12/12/2022 17:15:45	311 - VENTO	91,37	55,25	17,35	VASCONCELOS	SERTAO SANTANA	314,2694444	115	VAS	Não
2022-724575	PAL12123	Instalação Transformadora	12/12/2022 17:31:29	13/12/2022 01:17:07	304 - ARVORE OU VEGETACAO	326,07	7,18	132,38	PORTO ALEGRE 12	PORTO ALEGRE	387,9305556	50	PAL12	Sim
2022-723916	OSO1 14	Instalação Transformadora	12/12/2022 19:04:08	13/12/2022 09:25:00	304 - ARVORE OU VEGETACAO	799,53	53,67	7,67	OSORIO 1	OSORIO	57,39111111	4	OSO1	Sim
2022-725520	ECZ 2	Instalação Transformadora	13/12/2022 07:18:45	13/12/2022 11:32:00	304 - ARVORE OU VEGETACAO	115,03	122,57	15,65	ENCRUZILHADA	ENCRUZILHADA DO SUL	4,220833333	1	ECZ	Sim
2022-720939	RGR3 35	Seccionador	12/12/2022 11:15:21	12/12/2022 16:06:06	311 - VENTO	224,63	45,48	20,63	RIO GRANDE 3	SAO JOSE DO NORTE	596,0375	123	RGR3	Sim
2022-721056	ACL 01	Instalação Transformadora	12/12/2022 13:18:26	13/12/2022 08:07:32	304 - ARVORE OU VEGETACAO	1039,1	51,78	38,22	VIAMAO 1	VIAMAO	432,8216667	23	ACL	Sim
2022-726405	PEL4 46	Seccionador	13/12/2022 11:27:12	13/12/2022 16:46:00	303 - DESCARGA ATMOSFERICA	67,7	90,72	160,38	PELOTAS 3	PELOTAS	1987,186667	374	PEL4	Sim
2022-726916	SAO 6	Instalação Transformadora	12/12/2022 16:27:31	14/12/2022 08:48:22	311 - VENTO	2337,43	59,93	23,48	SANTO ANTONIO	CARAA	201,7375	5	SAO	Sim
2022-726109	GUA 13	Seccionador	13/12/2022 02:03:43	13/12/2022 12:14:49	304 - ARVORE OU VEGETACAO	565,72	24,68	20,7	GUAIBA	GUÁIBA	295,365	29	GUA	Sim
2022-722376	PEL5 55	Instalação Transformadora	12/12/2022 15:33:27	12/12/2022 16:35:25	311 - VENTO	46,77	0,15	15,05	PELOTAS 5	PELOTAS	84,05166667	87	PEL5	Sim
2022-720175	CAM 15	Instalação Transformadora	12/12/2022 09:32:10	12/12/2022 11:21:21	304 - ARVORE OU VEGETACAO	21,52	16,75	70,92	CAMAQUA	CAMAQUA	178,3327778	98	CAM	Sim
2022-726015	SAO 4	Instalação Transformadora	13/12/2022 09:40:57	13/12/2022 11:15:00	304 - ARVORE OU VEGETACAO	53,65	9,53	30,87	SANTO ANTONIO	SANTO ANTONIO DA PATRULHA	158,3175	101	SAO	Sim
2022-724200	ACL 04	Seccionador	12/12/2022 16:50:38	13/12/2022 04:08:12	311 - VENTO	640,32	19,68	17,57	VIAMAO 1	VIAMAO	271,0266667	24	ACL	Sim
2022-724357	VAS 2	Instalação Transformadora	12/12/2022 20:15:50	13/12/2022 14:16:46	304 - ARVORE OU VEGETACAO	1018,93	3,88	58,12	VASCONCELOS	BARAO DO TRIUNFO	72,06222222	4	VAS	Não
2022-726384	OSO1 16	Seccionador	13/12/2022 11:46:02	14/12/2022 11:00:51	303 - DESCARGA ATMOSFERICA	1359,23	32,45	3,13	OSORIO 1	OSORIO	23,23722222	1	OSO1	Sim
2022-723145	CHA2 5	Instalação Transformadora	12/12/2022 17:11:27	13/12/2022 11:48:22	303 - DESCARGA ATMOSFERICA	1077,9	0,2	38,82	CHARQUEADAS 2	CHARQUEADAS	297,8444444	16	CHA2	Sim
2022-723820	VAS 2	Seccionador	12/12/2022 16:51:27	12/12/2022 19:11:46	311 - VENTO	138,48	0,3	1,53	VASCONCELOS	SENTINELA DO SUL	74,83555556	32	VAS	Não
2022-722600	PIN 4	Instalação Transformadora	12/12/2022 14:26:32	12/12/2022 23:59:18	311 - VENTO	141,3	156,3	275,17	PINHAL	BALNEARIO PINHAL	3908,478611	7740	PIN	Sim
2022-722010	RGR1 11	Instalação Transformadora	12/12/2022 13:54:31	12/12/2022 21:43:04	311 - VENTO	158,2	268,6	41,75	RIO GRANDE 1	RIO GRANDE	609,0716667	78	RGR1	Sim
2022-722480	PAL5 52	Alimentador Primário	12/12/2022 16:11:35	13/12/2022 02:57:00	304 - ARVORE OU VEGETACAO	18,42	4	623	PORTO ALEGRE 5	PORTO ALEGRE	10170,90028	5235	PAL5	Sim
2022-723382	SJE 04	Instalação Transformadora	12/12/2022 17:37:16	12/12/2022 19:12:59	304 - ARVORE OU VEGETACAO	14,15	16,57	65	SAO JERONIMO	SAO JERONIMO	67,00166667	42	SJE	Não
2022-723352	VIA 115	Instalação Transformadora	12/12/2022 16:08:19	13/12/2022 12:07:34	311 - VENTO	876,73	211,28	111,23	VIAMAO 1	VIAMAO	11,87777778	20	VIA 1	Não
2022-723639	ACL 01	Cliente Isolado	12/12/2022 18:10:29	14/12/2022 10:16:50	304 - ARVORE OU VEGETACAO	2365,45	11,53	29,37	VIAMAO 1	VIAMAO	40,10583333	1	ACL	Sim
2022-750721	PAL131313	Cliente Isolado	12/12/2022 20:15:25	12/12/2022 23:22:14	304 - ARVORE OU VEGETACAO	137,75	14,83	34,23	PORTO ALEGRE 13	PORTO ALEGRE	3,113611111	1	PAL13	Sim
2022-722021	SVP 5	Cliente Isolado	12/12/2022 12:00:21	13/12/2022 09:38:28	311 - VENTO	1294,75	0,1	3,27	SANTA VITORIA DO PALMAR	STA VITORIA DO PALMAR	21,63527778	1	SVP	Sim
2022-720395	RGR1 17	Cliente Isolado	12/12/2022 10:47:57	12/12/2022 22:49:51	311 - VENTO	678,82	11,92	31,17	RIO GRANDE 1	RIO GRANDE	12,03166667	1	RGR1	Sim
2022-722867	SVP 5	Cliente Isolado	12/12/2022 16:40:40	13/12/2022 08:38:30	311 - VENTO	932,27	0,08	25,48	SANTA VITORIA DO PALMAR	STA VITORIA DO PALMAR	15,96388889	1	SVP	Sim
2022-720582	VIA 116	Cliente Isolado	12/12/2022 11:41:51	13/12/2022 10:33:12	311 - VENTO	1324,95	11,97	34,43	VIAMAO 1	VIAMAO	22,85583333	1	VIA 1	Não
2022-720433	SVP 3	Cliente Isolado	12/12/2022 10:57:59	12/12/2022 14:57:38	311 - VENTO	218,28	16,07	5,3	SANTA VITORIA DO PALMAR	STA VITORIA DO PALMAR	3,994166667	1	SVP	Não
2022-725974	CAM 17	Cliente Isolado	13/12/2022 09:35:53	14/12/2022 13:32:21	311 - VENTO	1659,9	5,97	10,6	CAMAQUA	CAMAQUA	27,94111111	1	CAM	Sim

2022-725796	BAG1 11	Cliente Isolado	13/12/2022 08:45:36	13/12/2022 18:36:24	311 - VENTO	540,95	33,38	16,47	BAGE 1	BAGE	9,846666667	1	BAG1	Sim
2022-721111	TAR 5	Cliente Isolado	12/12/2022 13:36:02	12/12/2022 20:02:52	311 - VENTO	337,23	46,58	3,02	TERRA DE AREIA	MORRINHOS DO SUL	6,447222222	1	TAR	Sim
2022-720738	SVP 3	Cliente Isolado	12/12/2022 12:01:38	12/12/2022 16:47:52	311 - VENTO	228,17	0,75	57,32	SANTA VITORIA DO PALMAR	STA VITORIA DO PALMAR	4,770555556	1	SVP	Não
2022-720420	SVP 5	Cliente Isolado	12/12/2022 09:46:39	13/12/2022 09:27:23	311 - VENTO	1404,57	0,1	16,07	SANTA VITORIA DO PALMAR	STA VITORIA DO PALMAR	23,67888889	1	SVP	Sim
2022-721626	GUA 13	Cliente Isolado	12/12/2022 14:37:41	12/12/2022 16:45:43	311 - VENTO	50,85	50,08	27,1	GUAIBA	GUÁIBA	2,133888889	1	GUA	Não
2022-722303	SVP 1	Cliente Isolado	12/12/2022 15:47:06	13/12/2022 15:44:45	311 - VENTO	1400,75	20,38	16,52	SANTA VITORIA DO PALMAR	STA VITORIA DO PALMAR	23,96083333	1	SVP	Sim
2022-719657	BAG2 27	Cliente Isolado	11/12/2022 23:34:01	12/12/2022 00:14:48	304 - ARVORE OU VEGETACAO	24,33	0,08	16,37	BAGE 2	BAGE	0,679722222	1	BAG2	Sim
2022-726037	SVP 5	Cliente Isolado	13/12/2022 09:58:49	13/12/2022 11:04:16	311 - VENTO	47,47	0,12	17,87	SANTA VITORIA DO PALMAR	STA VITORIA DO PALMAR	1,090833333	1	SVP	Não
2022-719396	ALV 2	Cliente Isolado	11/12/2022 21:06:12	11/12/2022 22:46:25	307 - QUEIMA OU INCENDIO	49,47	15,32	35,43	ALVORADA	ALVORADA	1,670277778	1	ALV	Sim
2022-720963	PEL1 101	Cliente Isolado	12/12/2022 12:59:39	12/12/2022 15:59:28	311 - VENTO	65,15	59,27	55,4	PELOTAS 1	PELOTAS	2,996944444	1	PEL1	Sim
2022-722023	SVP 5	Cliente Isolado	12/12/2022 13:12:39	13/12/2022 20:35:37	304 - ARVORE OU VEGETACAO	1845,68	25,1	12,18	SANTA VITORIA DO PALMAR	STA VITORIA DO PALMAR	31,38277778	1	SVP	Sim
2022-720995	SLO 1	Cliente Isolado	12/12/2022 13:12:35	12/12/2022 14:40:31	304 - ARVORE OU VEGETACAO	48,63	7,25	32,05	SAO LOURENCO DO SUL	SAO LOURENCO DO SUL	1,465555556	1	SLO	Não
2022-723984	PAL202002	Cliente Isolado	12/12/2022 19:11:22	13/12/2022 18:46:17	304 - ARVORE OU VEGETACAO	1383,42	9,15	22,35	PORTO ALEGRE 20	PORTO ALEGRE	23,58194444	1	PAL20	Sim
2022-720767	CAM 14	Cliente Isolado	12/12/2022 12:08:42	12/12/2022 15:34:30	311 - VENTO	152	13	40,8	CAMAQUA	CAMAQUA	3,43	1	CAM	Sim
2022-723862	PEL2 215	Cliente Isolado	12/12/2022 16:55:40	12/12/2022 20:26:58	304 - ARVORE OU VEGETACAO	208,95	0,1	2,25	PELOTAS 2	PELOTAS	3,521666667	1	PEL2	Sim
2022-721205	CHA2 1	Cliente Isolado	12/12/2022 13:51:20	13/12/2022 10:18:27	304 - ARVORE OU VEGETACAO	1173	15,87	38,25	CHARQUEADAS 2	CHARQUEADAS	20,45194444	1	CHA2	Sim

## Anexo V – Lista das Interrupções Relacionadas à Situação de Emergência

Ocorrência	SEQUENCIAL_ABRE	SEQUENCIAL_FECHA	DH_INICIAL	DH_FINAL	CI	CHI	DURACAO	MUNICIPIO
2022-723598	1	2	12/12/2022 14:47:17	12/12/2022 19:29:01	31	145,5622222	4,695555556	ARROIO DO PADRE
2022-723369	1	2	12/12/2022 11:14:16	12/12/2022 17:40:42	2	12,88111111	6,440555556	ARROIO GRANDE
2022-721750	1	2	12/12/2022 12:10:53	12/12/2022 19:13:24	14	98,58722222	7,041944444	BAGE
2022-723141	1	2	12/12/2022 16:57:56	12/12/2022 18:50:44	127	238,76	1,88	BALNEARIO PINHAL
2022-722252	1	2	12/12/2022 14:31:27	12/12/2022 20:24:49	63	371,035	5,889444444	BARRA DO RIBEIRO
2022-720610	1	2	12/12/2022 11:50:05	13/12/2022 13:03:42	2	50,45388889	25,22694444	BARAO DO TRIUNFO
2022-721784	1	2	12/12/2022 15:01:37	12/12/2022 18:23:46	375	1263,4375	3,369166667	BARRA DO RIBEIRO
2022-722460	1	2	12/12/2022 15:40:49	12/12/2022 17:19:30	534	878,2816667	1,644722222	CANDIOTA
2022-721712	1	9	12/12/2022 14:47:09	12/12/2022 20:26:16	91	514,3269444	5,651944444	CANDIOTA
2022-723354	1	2	12/12/2022 15:47:44	12/12/2022 20:27:52	6	28,01333333	4,668888889	CANGUCU
2022-723553	1	2	12/12/2022 16:15:28	12/12/2022 22:12:21	32	190,3377778	5,948055556	CANGUCU
2022-722044	1	2	12/12/2022 14:38:54	12/12/2022 17:04:31	1572	3815,156667	2,426944444	CAPAO DA CANOA
2022-726916	1	2	12/12/2022 16:27:31	14/12/2022 08:48:22	5	201,7375	40,3475	CARAA
2022-725600	1	2	12/12/2022 14:01:45	13/12/2022 09:04:00	30	571,125	19,0375	CARAA
2022-721752	1	2	12/12/2022 14:49:27	14/12/2022 16:23:53	1	49,57388889	49,57388889	CHUVISCA
2022-722661	1	2	12/12/2022 15:47:34	12/12/2022 18:27:03	34	90,37388889	2,658055556	DOM FELICIANO
2022-720114	1	2	12/12/2022 09:13:37	12/12/2022 10:52:24	23	37,86694444	1,646388889	DOM PEDRITO
2022-721645	1	2	12/12/2022 14:44:24	12/12/2022 17:22:11	23	60,48361111	2,629722222	ELDORADO DO SUL
2022-722805	1	3	12/12/2022 15:32:20	12/12/2022 16:44:46	485	585,5027778	1,207222222	ELDORADO DO SUL
2022-722151	1	2	12/12/2022 15:26:45	12/12/2022 19:28:13	40	160,9777778	4,024444444	GUAIBA
2022-727431	1	2	12/12/2022 20:40:23	13/12/2022 23:48:48	3	81,42083333	27,14027778	MARIANA PIMENTEL
2022-723554	1	2	12/12/2022 17:56:05	13/12/2022 11:45:00	29	516,6430556	17,81527778	MORRINHOS DO SUL
2022-722507	6	11	12/12/2022 19:46:56	12/12/2022 21:15:28	101	149,0311111	1,475555556	MOSTARDAS
2022-725527	1	2	12/12/2022 10:01:07	13/12/2022 09:39:45	15	354,6583333	23,64388889	MOSTARDAS
2022-723912	1	2	12/12/2022 17:33:11	12/12/2022 20:34:43	16	48,40888889	3,025555556	OSORIO
2022-723297	1	2	12/12/2022 17:29:27	12/12/2022 19:28:05	463	915,4538889	1,977222222	OSORIO
2022-721651	1	2	12/12/2022 14:39:32	12/12/2022 16:47:52	25	53,47222222	2,138888889	OSORIO
2022-723916	1	2	12/12/2022 19:04:08	13/12/2022 09:25:00	4	57,39111111	14,34777778	OSORIO
2022-722507	1	12	12/12/2022 16:15:43	12/12/2022 22:04:00	620	3598,927778	5,804722222	MOSTARDAS
2022-723003	1	2	12/12/2022 17:01:27	13/12/2022 19:21:56	2	52,68277778	26,34138889	PANTANO GRANDE
2022-722507	1	5	12/12/2022 16:15:43	12/12/2022 17:56:22	101	169,4275	1,6775	MOSTARDAS
2022-726046	1	2	12/12/2022 10:27:19	13/12/2022 13:54:21	51	1399,978333	27,45055556	PEDRAS ALTAS
2022-721943	1	2	12/12/2022 15:04:12	12/12/2022 20:32:00	159	868,67	5,463333333	PELOTAS
2022-723633	1	2	12/12/2022 16:16:05	13/12/2022 01:32:58	105	974,5458333	9,281388889	PELOTAS
2022-726711	1	2	12/12/2022 18:49:37	14/12/2022 09:44:35	4	155,6644444	38,91611111	PELOTAS
2022-724587	1	2	12/12/2022 21:07:02	13/12/2022 13:30:00	14	229,3588889	16,38277778	PELOTAS
2022-723562	1	3	12/12/2022 14:25:47	13/12/2022 11:30:03	31	653,2044444	21,07111111	PELOTAS
2022-723337	1	2	12/12/2022 17:36:11	13/12/2022 11:23:10	5	88,91527778	17,78305556	PINHEIRO MACHADO
2022-726023	1	2	13/12/2022 08:20:46	13/12/2022 14:19:35	6	35,88166667	5,980277778	PINHEIRO MACHADO
2022-720474	1	4	12/12/2022 06:15:09	12/12/2022 16:44:00	78	817,505	10,48083333	PIRATINI
2022-720382	1	2	12/12/2022 09:57:06	12/12/2022 14:32:00	37	169,5216667	4,581666667	PORTO ALEGRE
2022-723211	3	6	12/12/2022 17:21:31	13/12/2022 03:34:14	149	1521,579722	10,21194444	PORTO ALEGRE
2022-724644	1	2	12/12/2022 21:05:54	13/12/2022 10:08:42	35	456,6333333	13,04666667	PORTO ALEGRE

RELATÓRIO DE INTERRUÇÃO EM SITUAÇÃO DE EMERGÊNCIA ISE 11.2022 – EQTL RS



2022-720888	1	2	12/12/2022 11:29:32	13/12/2022 02:24:49	68	1014,654444	14,92138889	PORTO ALEGRE
2022-725859	1	2	12/12/2022 18:01:10	13/12/2022 10:33:19	25	413,3958333	16,53583333	STA VITORIA DO PALMAR
2022-720116	1	2	12/12/2022 09:16:33	12/12/2022 11:05:00	4	7,23	1,8075	SANTO ANTONIO DA PATRULHA
2022-721935	1	6	12/12/2022 15:19:27	12/12/2022 15:28:32	682	103,2472222	0,151388889	SAO JERONIMO
2022-723606	1	2	12/12/2022 17:44:34	12/12/2022 23:34:39	3	17,50416667	5,834722222	SAO JOSE DO NORTE
2022-720993	1	2	12/12/2022 13:11:21	12/12/2022 16:08:05	3	8,836666667	2,945555556	SAO LOURENCO DO SUL
2022-723896	1	2	12/12/2022 16:19:40	13/12/2022 15:49:08	7	164,4377778	23,49111111	SENTINELA DO SUL
2022-721058	3	11	12/12/2022 15:39:22	12/12/2022 22:21:24	458	3068,854444	6,700555556	SAO LOURENCO DO SUL
2022-723077	1	2	12/12/2022 16:17:29	13/12/2022 08:22:09	34	546,6444444	16,07777778	TAPES
2022-725114	1	3	13/12/2022 00:55:58	13/12/2022 16:52:40	1	15,945	15,945	TAVARES
2022-720347	1	4	12/12/2022 10:14:55	12/12/2022 19:15:00	22	198,0305556	9,001388889	TRAMANDAI
2022-725510	1	2	13/12/2022 00:04:39	13/12/2022 10:25:00	56	578,9933333	10,33916667	TRES CACHOEIRAS
2022-724593	1	2	12/12/2022 21:14:32	13/12/2022 11:50:00	5	72,95555556	14,59111111	TRES CACHOEIRAS
2022-726141	1	2	13/12/2022 10:29:37	14/12/2022 16:12:00	4	118,8255556	29,70638889	VIAMAO
2022-723410	6	7	12/12/2022 12:09:25	12/12/2022 20:39:34	163	1385,9075	8,5025	VIAMAO
2022-723397	1	2	12/12/2022 13:48:45	12/12/2022 21:32:23	77	594,9961111	7,727222222	VIAMAO
2022-720937	1	2	12/12/2022 12:44:53	12/12/2022 16:55:28	145	605,5763889	4,176388889	VIAMAO
2022-725058	1	2	12/12/2022 22:48:02	13/12/2022 03:16:39	42	188,0316667	4,476944444	VIAMAO
2023-52251	5	6	12/12/2022 11:41:58	12/12/2022 18:32:23	80	547,2222222	6,840277778	ALVORADA
2022-722529	1	2	12/12/2022 16:07:31	12/12/2022 17:37:30	1181	1771,171944	1,499722222	ALVORADA
2022-725310	2	5	13/12/2022 07:26:30	13/12/2022 07:56:00	113	55,55833333	0,491666667	ALVORADA
2022-725059	1	2	13/12/2022 00:14:14	13/12/2022 15:17:08	18	270,87	15,04833333	ARROIO DOS RATOS
2022-722413	1	2	12/12/2022 15:23:49	12/12/2022 19:05:42	114	421,5783333	3,698055556	BAGE
2022-723356	1	4	12/12/2022 15:35:37	12/12/2022 19:53:47	166	714,2611111	4,302777778	BAGE
2022-722996	1	2	12/12/2022 15:37:01	12/12/2022 18:00:00	120	285,9666667	2,383055556	BAGE
2022-721478	1	2	12/12/2022 13:29:26	12/12/2022 15:21:55	468	877,37	1,874722222	BALNEARIO PINHAL
2022-724357	1	2	12/12/2022 20:15:50	13/12/2022 14:16:46	4	72,06222222	18,01555556	BARAO DO TRIUNFO
2022-727434	1	2	13/12/2022 11:54:53	14/12/2022 02:13:47	3	42,945	14,315	BARRA DO RIBEIRO
2022-723651	1	2	12/12/2022 16:21:49	13/12/2022 14:19:48	1	21,96638889	21,96638889	BARRA DO RIBEIRO
2022-727994	1	2	12/12/2022 15:55:58	14/12/2022 13:54:40	9	413,805	45,97833333	BUTIA
2022-720774	1	2	12/12/2022 12:02:57	12/12/2022 15:59:44	3	11,83916667	3,946388889	BUTIA
2022-724983	1	2	12/12/2022 23:17:10	13/12/2022 15:04:45	23	363,2402778	15,79305556	CAMAQUA
2022-723029	1	2	12/12/2022 14:29:06	12/12/2022 19:23:38	33	161,9933333	4,908888889	CAMAQUA
2022-721712	1	3	12/12/2022 14:47:09	12/12/2022 15:38:00	2171	1839,9225	0,8475	CANDIOTA
2022-721712	1	5	12/12/2022 14:47:09	12/12/2022 16:12:00	316	446,8766667	1,414166667	CANDIOTA
2022-724952	1	2	12/12/2022 17:11:46	13/12/2022 16:12:53	2	46,03722222	23,01861111	CANGUCU
2022-724953	1	2	12/12/2022 19:57:00	13/12/2022 14:13:30	17	310,675	18,275	CANGUCU
2022-723892	1	2	12/12/2022 16:59:32	13/12/2022 15:04:37	21	463,7791667	22,08472222	CARAA
2022-724854	1	2	12/12/2022 22:20:33	14/12/2022 12:40:00	13	498,2141667	38,32416667	CARAA
2022-723276	1	2	12/12/2022 15:20:59	12/12/2022 18:33:00	7	22,40194444	3,200277778	CERRITO
2022-722547	3	4	12/12/2022 16:11:59	12/12/2022 17:45:34	2743	4278,318056	1,559722222	CERRO GRANDE DO SUL
2022-725701	1	2	13/12/2022 08:16:07	13/12/2022 11:33:00	258	846,5983333	3,281388889	CRISTAL
2022-720235	1	2	12/12/2022 10:04:55	12/12/2022 15:10:25	28	142,5666667	5,091666667	DOM PEDRO DE ALCANTARA
2022-725467	1	2	13/12/2022 06:55:50	13/12/2022 16:37:20	3	29,075	9,691666667	DOM FELICIANO
2022-723978	2	3	13/12/2022 01:00:00	13/12/2022 01:10:00	27	4,5	0,166666667	ELDORADO DO SUL
2022-726747	1	2	13/12/2022 07:18:28	13/12/2022 15:15:42	12	95,44666667	7,953888889	ELDORADO DO SUL

RELATÓRIO DE INTERRUÇÃO EM SITUAÇÃO DE EMERGÊNCIA ISE 11.2022 – EQTL RS



2022-725439	1	2	13/12/2022 06:27:59	13/12/2022 08:44:33	300	682,8333333	2,276111111	ELDORADO DO SUL
2022-725194	14	15	15/12/2022 18:19:32	15/12/2022 19:50:00	22	33,17111111	1,507777778	ELDORADO DO SUL
2022-725349	2	3	13/12/2022 05:53:57	13/12/2022 10:21:00	1	4,450833333	4,450833333	ELDORADO DO SUL
2022-725194	1	8	12/12/2022 23:31:13	13/12/2022 21:47:00	2	44,52611111	22,26305556	ELDORADO DO SUL
2022-725871	1	2	13/12/2022 09:09:42	13/12/2022 15:29:31	2	12,66055556	6,330277778	ENCRUZILHADA DO SUL
2022-721914	1	2	12/12/2022 15:15:17	12/12/2022 15:20:18	5842	488,4561111	0,083611111	GUAÍBA
2022-724478	3	4	12/12/2022 17:58:08	13/12/2022 11:28:00	3	52,49333333	17,49777778	GUAÍBA
2022-722341	1	3	12/12/2022 15:26:17	12/12/2022 23:05:00	744	5688,086667	7,645277778	ITATI
2022-719931	1	2	12/12/2022 07:46:14	12/12/2022 10:15:00	19	47,10944444	2,479444444	MAQUINE
2022-719896	2	3	12/12/2022 05:09:21	12/12/2022 09:58:54	24	115,82	4,825833333	MARIANA PIMENTEL
2022-723798	1	2	12/12/2022 17:33:21	13/12/2022 12:25:00	12	226,33	18,86083333	MAQUINE
2022-723665	1	2	12/12/2022 17:43:24	13/12/2022 03:30:00	22	215,0866667	9,776666667	MOSTARDAS
2022-722507	1	14	12/12/2022 16:15:43	12/12/2022 22:04:01	1885	10942,425	5,805	MOSTARDAS
2022-724531	1	2	12/12/2022 20:46:44	13/12/2022 02:01:00	26	136,1822222	5,237777778	PELOTAS
2022-725181	1	2	13/12/2022 01:52:53	13/12/2022 05:46:09	114	443,2066667	3,887777778	PELOTAS
2022-723998	3	4	12/12/2022 17:15:56	13/12/2022 06:59:48	13	178,5044444	13,73111111	PINHEIRO MACHADO
2022-720714	1	2	12/12/2022 09:59:49	12/12/2022 15:02:57	89	449,6477778	5,052222222	PORTO ALEGRE
2022-721254	1	2	12/12/2022 13:51:57	12/12/2022 17:13:54	405	1363,1625	3,365833333	PORTO ALEGRE
2022-724520	1	4	12/12/2022 20:44:56	13/12/2022 02:25:00	221	1252,578889	5,667777778	PORTO ALEGRE
2022-725887	1	2	13/12/2022 08:23:58	13/12/2022 11:00:08	4	10,41111111	2,602777778	PORTO ALEGRE
2022-721385	1	2	12/12/2022 13:48:06	13/12/2022 02:50:01	13	169,4152778	13,03194444	PORTO ALEGRE
2022-720852	1	2	12/12/2022 11:48:03	12/12/2022 15:46:00	512	2030,506667	3,965833333	RIO GRANDE
2022-726173	1	3	13/12/2022 10:41:51	13/12/2022 12:00:00	24	31,26	1,3025	STA VITORIA DO PALMAR
2022-721935	1	5	12/12/2022 15:19:27	12/12/2022 15:27:36	445	60,44583333	0,135833333	SAO JERONIMO
2022-722887	1	2	12/12/2022 16:32:06	12/12/2022 18:33:38	112	226,8622222	2,025555556	SENTINELA DO SUL
2022-721542	1	6	12/12/2022 14:31:30	12/12/2022 15:20:52	521	428,6672222	0,822777778	SAO LOURENCO DO SUL
2022-719867	1	2	12/12/2022 07:03:00	12/12/2022 11:40:00	1	4,616666667	4,616666667	TAVARES
2022-723763	1	2	12/12/2022 17:17:26	12/12/2022 20:50:44	8	28,44	3,555	TORRES
2022-724522	1	3	12/12/2022 20:51:49	13/12/2022 06:00:00	1	9,136388889	9,136388889	TORRES
2022-720068	1	3	12/12/2022 08:50:20	12/12/2022 12:51:23	25	100,4375	4,0175	VIAMAO
2022-721279	1	4	12/12/2022 13:42:46	12/12/2022 13:46:29	4132	255,9544444	0,061944444	VIAMAO
2022-722699	1	2	12/12/2022 16:21:51	13/12/2022 09:24:30	9	153,3975	17,04416667	VIAMAO
2022-723927	1	2	12/12/2022 18:14:46	12/12/2022 22:56:11	53	248,5847222	4,690277778	VIAMAO
2022-723470	1	2	12/12/2022 17:47:45	13/12/2022 12:15:20	2	36,91944444	18,45972222	VIAMAO
2022-722768	1	2	12/12/2022 16:00:56	12/12/2022 18:07:05	75	157,6875	2,1025	ALVORADA
2022-723919	1	4	12/12/2022 16:25:25	13/12/2022 15:29:00	4	92,23888889	23,05972222	ARROIO DO PADRE
2022-723356	2	3	12/12/2022 18:44:00	12/12/2022 19:53:47	267	310,5358333	1,163055556	BAGE
2022-724211	1	2	12/12/2022 19:45:16	13/12/2022 04:20:11	61	523,4986111	8,581944444	BALNEARIO PINHAL
2022-722600	1	8	12/12/2022 14:26:32	12/12/2022 23:59:18	71	677,738889	9,546111111	BALNEARIO PINHAL
2022-723714	1	2	12/12/2022 12:24:08	13/12/2022 13:11:12	6	148,7066667	24,78444444	BARAO DO TRIUNFO
2022-721107	1	2	12/12/2022 13:35:56	12/12/2022 15:06:56	1	1,516666667	1,516666667	BARRA DO RIBEIRO
2022-721479	1	2	12/12/2022 14:16:06	12/12/2022 15:36:11	33	44,04583333	1,334722222	BUTIA
2022-720284	1	2	12/12/2022 10:18:17	12/12/2022 12:38:58	2	4,689444444	2,344722222	CAMAQUA
2022-725524	1	2	13/12/2022 07:17:54	13/12/2022 21:48:47	2	29,02944444	14,51472222	CANGUCU
2022-723906	1	2	12/12/2022 15:41:26	12/12/2022 19:26:28	10	37,50555556	3,750555556	CANGUCU
2022-722011	4	5	13/12/2022 19:01:45	13/12/2022 19:46:30	48	35,8	0,745833333	CANGUCU

RELATÓRIO DE INTERRUÇÃO EM SITUAÇÃO DE EMERGÊNCIA ISE 11.2022 – EQTL RS



2022-722653	1	2	12/12/2022 16:17:37	12/12/2022 22:56:47	9	59,875	6,65277778	CANGUCU
2022-722550	1	10	12/12/2022 16:05:06	13/12/2022 12:07:00	59	1181,868333	20,03166667	CAMAQUA
2022-723175	1	2	12/12/2022 17:05:00	12/12/2022 21:40:00	123	563,75	4,583333333	CAPAO DA CANOA
2022-721762	1	2	12/12/2022 14:56:40	13/12/2022 11:30:00	10	205,5555556	20,55555556	CARAA
2022-723584	1	2	12/12/2022 17:44:28	12/12/2022 20:49:50	27	83,415	3,089444444	CHARQUEADAS
2022-723028	1	4	12/12/2022 17:10:33	12/12/2022 19:04:00	3658	6916,668333	1,890833333	CHARQUEADAS
2022-722029	1	2	12/12/2022 14:33:38	13/12/2022 11:50:00	20	425,4555556	21,27277778	CHUI
2022-720053	1	2	12/12/2022 08:50:40	12/12/2022 10:13:00	2	2,744444444	1,372222222	DOM FELICIANO
2022-725347	1	2	12/12/2022 21:14:49	13/12/2022 15:30:00	62	1131,689444	18,25305556	DOM FELICIANO
2022-722612	2	4	13/12/2022 09:40:00	13/12/2022 10:55:00	15	18,75	1,25	DOM PEDRO DE ALCANTARA
2022-722805	8	13	12/12/2022 20:55:00	12/12/2022 22:16:00	1765	2382,75	1,35	ELDORADO DO SUL
2022-722347	1	4	12/12/2022 15:41:01	13/12/2022 17:19:44	52	1333,554444	25,64527778	GUAIBA
2022-723355	6	7	12/12/2022 17:29:25	12/12/2022 19:34:33	382	796,6822222	2,085555556	IMBE
2022-724507	1	2	12/12/2022 19:26:26	13/12/2022 00:18:49	323	1573,996944	4,873055556	MORRO REDONDO
2022-722122	1	3	12/12/2022 16:25:01	12/12/2022 16:40:51	7	1,847222222	0,263888889	MORRO REDONDO
2022-720936	1	2	12/12/2022 11:28:53	12/12/2022 15:43:22	70	296,8972222	4,241388889	PELOTAS
2022-721085	1	2	12/12/2022 13:28:04	12/12/2022 16:37:13	58	182,845	3,1525	PELOTAS
2022-722846	1	6	12/12/2022 15:58:29	13/12/2022 01:27:15	22	208,5477778	9,479444444	PELOTAS
2022-722846	2	6	12/12/2022 21:43:49	13/12/2022 01:27:15	9	33,515	3,723888889	PELOTAS
2022-725021	1	2	12/12/2022 21:09:35	13/12/2022 02:03:44	159	779,4975	4,9025	PELOTAS
2022-724202	2	4	12/12/2022 21:53:48	12/12/2022 21:57:48	5410	360,6666667	0,066666667	PELOTAS
2022-724675	2	4	13/12/2022 18:50:00	13/12/2022 20:06:00	480	608	1,266666667	PELOTAS
2022-722937	2	6	12/12/2022 21:13:42	12/12/2022 22:26:54	37	45,14	1,22	PELOTAS
2022-724968	1	2	12/12/2022 21:15:01	13/12/2022 09:40:03	83	1030,629444	12,41722222	PINHEIRO MACHADO
2022-720474	2	3	12/12/2022 15:21:53	12/12/2022 16:42:15	44	58,93555556	1,339444444	PIRATINI
2022-725589	1	2	12/12/2022 21:51:10	13/12/2022 08:44:08	209	2274,500556	10,88277778	PIRATINI
2022-722700	1	2	12/12/2022 16:24:05	12/12/2022 18:29:13	662	1380,637778	2,085555556	PORTO ALEGRE
2022-721437	1	2	12/12/2022 14:05:04	12/12/2022 16:54:32	25	70,61111111	2,824444444	PORTO ALEGRE
2022-721155	1	2	12/12/2022 13:36:37	12/12/2022 15:15:14	319	524,3119444	1,643611111	PORTO ALEGRE
2022-723814	1	2	12/12/2022 15:58:44	12/12/2022 19:31:15	58	205,4327778	3,541944444	PORTO ALEGRE
2022-721109	1	2	12/12/2022 12:07:32	12/12/2022 19:20:10	53	382,1594444	7,210555556	PORTO ALEGRE
2022-723211	2	5	12/12/2022 17:21:31	13/12/2022 03:34:14	51	520,8091667	10,21194444	PORTO ALEGRE
2022-725286	1	2	13/12/2022 02:39:48	13/12/2022 08:10:00	309	1700,53	5,503333333	PORTO ALEGRE
2022-720346	1	2	12/12/2022 10:10:03	12/12/2022 12:49:26	67	177,9780556	2,656388889	PORTO ALEGRE
2022-723643	1	2	12/12/2022 18:07:42	12/12/2022 21:17:48	130	411,8833333	3,168333333	PORTO ALEGRE
2022-719674	1	2	11/12/2022 22:24:09	12/12/2022 05:25:00	855	5997,1125	7,014166667	STA VITORIA DO PALMAR
2022-726524	1	2	12/12/2022 21:31:35	13/12/2022 14:34:45	2	34,10555556	17,05277778	STA VITORIA DO PALMAR
2022-720288	1	2	13/12/2022 10:16:52	13/12/2022 12:22:46	177	371,405	2,098333333	STA VITORIA DO PALMAR
2022-726173	1	6	13/12/2022 10:41:51	13/12/2022 19:59:57	1	9,301666667	9,301666667	STA VITORIA DO PALMAR
2022-719664	1	9	12/12/2022 00:11:24	12/12/2022 20:33:27	58	1181,315	20,3675	STA VITORIA DO PALMAR
2022-719463	1	12	11/12/2022 22:27:16	12/12/2022 16:58:00	2	37,02444444	18,51222222	STA VITORIA DO PALMAR
2022-722806	1	2	12/12/2022 15:17:46	12/12/2022 17:58:21	184	492,4555556	2,676388889	SANTO ANTONIO DA PATRULHA
2022-720538	1	2	12/12/2022 11:35:16	12/12/2022 14:59:31	12	40,85	3,404166667	SANTO ANTONIO DA PATRULHA
2022-721612	1	2	12/12/2022 14:38:21	12/12/2022 15:58:25	1	1,334444444	1,334444444	SAO JERONIMO
2022-726369	1	2	13/12/2022 11:36:18	14/12/2022 14:09:23	14	371,7194444	26,55138889	SAO JERONIMO
2022-726353	1	2	13/12/2022 10:59:59	13/12/2022 14:19:45	179	595,9705556	3,329444444	SAO JOSE DO NORTE

RELATÓRIO DE INTERRUÇÃO EM SITUAÇÃO DE EMERGÊNCIA ISE 11.2022 – EQTL RS



2022-725414	2	3	13/12/2022 06:12:28	13/12/2022 19:25:00	71	937,8311111	13,20888889	SAO LOURENCO DO SUL
2022-719718	1	2	12/12/2022 02:59:57	12/12/2022 05:39:00	8048	21333,90667	2,650833333	SENTINELA DO SUL
2022-721058	3	6	12/12/2022 15:39:22	12/12/2022 16:56:06	9521	12176,30111	1,278888889	SAO LOURENCO DO SUL
2022-721058	3	15	12/12/2022 15:39:22	13/12/2022 00:15:31	1571	13514,5275	8,6025	SAO LOURENCO DO SUL
2022-724050	1	2	12/12/2022 18:33:24	13/12/2022 14:30:00	15	299,15	19,943333333	TERRA DE AREIA
2022-720735	1	2	12/12/2022 11:36:35	12/12/2022 13:18:00	160	270,4444444	1,690277778	TORRES
2022-725227	1	2	12/12/2022 21:13:19	13/12/2022 06:30:00	39	361,8441667	9,278055556	TORRES
2022-727212	1	2	12/12/2022 19:41:41	14/12/2022 10:20:00	41	1584,183056	38,63861111	TRES CACHOEIRAS
2022-726306	1	2	13/12/2022 08:09:32	13/12/2022 14:28:01	412	2598,918889	6,308055556	TRES FORQUILHAS
2022-723076	1	2	12/12/2022 14:04:53	13/12/2022 05:14:53	326	4944,333333	15,16666667	VIAMAO
2022-722189	1	2	12/12/2022 11:37:06	12/12/2022 18:55:53	41	299,8352778	7,313055556	VIAMAO
2022-721996	2	3	12/12/2022 14:36:21	12/12/2022 18:40:00	381	1547,1775	4,060833333	VIAMAO
2022-720262	1	2	12/12/2022 10:09:59	12/12/2022 11:25:29	13	16,35833333	1,258333333	VIAMAO
2022-724689	1	2	12/12/2022 14:53:53	12/12/2022 22:09:23	13	94,35833333	7,258333333	VIAMAO
2022-723512	1	2	12/12/2022 16:22:27	13/12/2022 01:44:05	44	411,8644444	9,360555556	VIAMAO
2022-723307	1	2	12/12/2022 17:31:23	13/12/2022 03:15:52	153	1490,4325	9,741388889	ALVORADA
2022-723237	1	2	12/12/2022 14:48:01	13/12/2022 17:43:10	33	888,3325	26,91916667	ARROIO DOS RATOS
2022-723369	3	4	12/12/2022 17:40:42	13/12/2022 11:16:17	34	598,1638889	17,59305556	ARROIO GRANDE
2022-719853	1	2	12/12/2022 06:41:10	12/12/2022 08:43:21	956	1946,787778	2,036388889	CAMAQUA
2022-720401	1	2	12/12/2022 10:53:36	12/12/2022 14:39:01	1	3,756944444	3,756944444	CAMAQUA
2022-724529	1	2	12/12/2022 20:50:59	13/12/2022 10:46:41	1	13,92833333	13,92833333	CAMAQUA
2022-720861	1	2	12/12/2022 12:32:11	12/12/2022 14:50:14	27	62,1225	2,300833333	CANDIOTA
2022-723227	1	2	12/12/2022 15:13:38	12/12/2022 23:13:52	4	32,01555556	8,003888889	CANGUCU
2022-722274	1	2	12/12/2022 15:17:28	12/12/2022 18:37:10	81	269,595	3,328333333	CAPAO DO LEAO
2022-724346	1	2	12/12/2022 16:49:54	12/12/2022 22:53:46	17	103,0955556	6,064444444	CAPAO DO LEAO
2022-720505	1	2	12/12/2022 11:25:05	12/12/2022 12:49:04	4	5,598888889	1,399722222	CERRO GRANDE DO SUL
2022-723766	1	2	12/12/2022 18:08:41	13/12/2022 10:40:21	13	214,8611111	16,52777778	CERRO GRANDE DO SUL
2022-723028	1	3	12/12/2022 17:10:33	12/12/2022 18:25:27	1241	1549,181667	1,248333333	CHARQUEADAS
2022-723069	3	6	12/12/2022 15:50:11	12/12/2022 20:41:53	143	695,2183333	4,861666667	CHUI
2022-719888	1	2	12/12/2022 07:21:40	12/12/2022 11:51:30	11	49,46944444	4,497222222	CHUI
2022-720409	1	7	12/12/2022 09:17:45	12/12/2022 15:28:14	127	784,1897222	6,174722222	CIDREIRA
2022-721319	1	2	12/12/2022 14:04:18	12/12/2022 16:09:48	17	35,55833333	2,091666667	DOM FELICIANO
2022-723422	1	2	12/12/2022 16:16:09	13/12/2022 00:57:48	24	208,66	8,694166667	DOM FELICIANO
2022-723879	1	2	12/12/2022 18:49:16	13/12/2022 00:38:47	1	5,825277778	5,825277778	DOM FELICIANO
2022-724102	1	2	12/12/2022 18:42:28	13/12/2022 00:14:04	308	1702,213333	5,526666667	DOM PEDRO DE ALCANTARA
2022-722612	1	4	12/12/2022 16:11:00	13/12/2022 10:55:00	1	18,73333333	18,73333333	DOM PEDRO DE ALCANTARA
2022-721352	2	3	12/12/2022 14:06:36	12/12/2022 17:46:57	23	84,4675	3,6725	ELDORADO DO SUL
2022-725194	5	17	13/12/2022 15:20:00	15/12/2022 19:50:00	94	4935	52,5	ELDORADO DO SUL
2022-727017	3	4	13/12/2022 04:04:03	13/12/2022 23:50:49	44	870,2955556	19,77944444	ELDORADO DO SUL
2022-725708	1	2	13/12/2022 08:27:26	13/12/2022 11:08:46	1	2,688888889	2,688888889	HERVAL
2022-724475	1	2	12/12/2022 18:13:47	12/12/2022 22:32:03	37	159,2644444	4,304444444	GUAIBA
2022-722629	1	2	12/12/2022 15:35:29	12/12/2022 22:15:47	139	927,3616667	6,671666667	MAQUINE
2022-722507	13	15	12/12/2022 22:04:01	12/12/2022 22:45:00	620	423,4944444	0,683055556	MOSTARDAS
2022-722936	1	2	12/12/2022 16:47:55	12/12/2022 18:18:00	12	18,01666667	1,501388889	OSORIO
2022-722507	1	16	12/12/2022 16:15:43	12/12/2022 23:00:00	181	1219,588056	6,738055556	MOSTARDAS
2022-720747	1	6	12/12/2022 11:47:21	12/12/2022 15:45:00	203	804,0491667	3,960833333	PELOTAS



RELATÓRIO DE INTERRUÇÃO EM SITUAÇÃO DE EMERGÊNCIA ISE 11.2022 – EQTL RS



2022-722759	1	3	12/12/2022 16:13:56	13/12/2022 04:55:00	42	532,7466667	12,68444444	PELOTAS
2022-722937	1	6	12/12/2022 14:36:42	12/12/2022 22:26:54	1668	13071,56	7,836666667	PELOTAS
2022-725096	1	4	13/12/2022 00:41:18	13/12/2022 11:58:00	586	6609,103333	11,27833333	PELOTAS
2022-721995	1	2	12/12/2022 15:13:45	13/12/2022 09:50:00	100	1860,416667	18,60416667	PELOTAS
2022-722480	1	8	12/12/2022 16:11:35	12/12/2022 18:24:54	1655	3677,318056	2,221944444	PORTO ALEGRE
2022-722654	1	2	12/12/2022 15:39:43	12/12/2022 20:11:55	73	331,1766667	4,536666667	PORTO ALEGRE
2022-723190	1	2	12/12/2022 17:11:51	12/12/2022 21:23:11	378	1583,4	4,188888889	PORTO ALEGRE
2022-725972	1	2	13/12/2022 09:34:34	13/12/2022 13:39:00	450	1833,25	4,073888889	PORTO ALEGRE
2022-724575	1	2	12/12/2022 17:31:29	13/12/2022 01:17:00	50	387,9305556	7,758611111	PORTO ALEGRE
2022-721907	1	5	12/12/2022 15:15:44	12/12/2022 19:56:42	231	1081,721667	4,682777778	PORTO ALEGRE
2022-726177	1	2	13/12/2022 10:41:56	13/12/2022 16:09:10	7	38,17722222	5,453888889	RIO GRANDE
2022-719705	1	2	12/12/2022 03:46:39	13/12/2022 11:40:36	110	3508,908333	31,89916667	STA VITORIA DO PALMAR
2022-726173	4	5	13/12/2022 19:30:00	13/12/2022 19:59:57	24	11,98	0,499166667	STA VITORIA DO PALMAR
2022-719463	1	16	11/12/2022 22:27:16	12/12/2022 20:10:00	41	890,2011111	21,71222222	STA VITORIA DO PALMAR
2022-719463	5	10	12/12/2022 00:19:34	12/12/2022 15:52:51	58	902,1738889	15,55472222	STA VITORIA DO PALMAR
2022-719463	1	10	11/12/2022 22:27:16	12/12/2022 15:52:51	93	1620,654167	17,42638889	STA VITORIA DO PALMAR
2022-725266	1	2	13/12/2022 03:28:04	13/12/2022 08:00:49	115	522,7708333	4,545833333	STA VITORIA DO PALMAR
2022-721106	1	2	12/12/2022 13:34:40	12/12/2022 21:30:19	1	7,9275	7,9275	STA VITORIA DO PALMAR
2022-719677	1	2	12/12/2022 00:49:41	12/12/2022 11:02:00	84	857,2433333	10,20527778	STA VITORIA DO PALMAR
2022-722483	1	2	12/12/2022 14:23:52	12/12/2022 18:40:49	15	64,2375	4,2825	SANTO ANTONIO DA PATRULHA
2022-726015	1	2	13/12/2022 09:40:57	13/12/2022 11:15:00	101	158,3175	1,5675	SANTO ANTONIO DA PATRULHA
2022-724175	1	5	12/12/2022 19:43:45	12/12/2022 21:20:46	1534	2480,392778	1,616944444	SANTO ANTONIO DA PATRULHA
2022-725604	1	3	13/12/2022 07:49:22	14/12/2022 02:19:07	6	110,975	18,49583333	SANTO ANTONIO DA PATRULHA
2022-726272	1	2	12/12/2022 14:41:49	13/12/2022 14:27:54	108	2566,95	23,76805556	SAO JERONIMO
2022-721935	1	3	12/12/2022 15:19:27	12/12/2022 15:22:43	4343	236,4522222	0,054444444	SAO JERONIMO
2022-723609	1	2	12/12/2022 14:21:41	12/12/2022 22:23:08	12	96,29	8,024166667	SAO JOSE DO NORTE
2022-722876	1	2	12/12/2022 16:12:42	13/12/2022 00:15:12	4	32,16666667	8,041666667	SAO LOURENCO DO SUL
2022-723070	1	2	12/12/2022 15:39:34	13/12/2022 08:00:40	39	637,715	16,35166667	SAO LOURENCO DO SUL
2022-723173	1	2	12/12/2022 17:20:13	13/12/2022 10:08:06	2	33,59611111	16,79805556	SAO LOURENCO DO SUL
2022-726366	1	2	13/12/2022 11:38:15	13/12/2022 17:40:46	4	24,16777778	6,041944444	SAO LOURENCO DO SUL
2022-724383	1	2	12/12/2022 16:32:32	13/12/2022 00:05:13	12	90,53666667	7,544722222	SENTINELA DO SUL
2022-721960	1	2	12/12/2022 13:14:03	12/12/2022 21:23:03	55	448,25	8,15	SERTAO SANTANA
2022-721733	1	2	12/12/2022 14:31:47	12/12/2022 17:15:45	115	314,2694444	2,732777778	SERTAO SANTANA
2022-723564	1	2	12/12/2022 17:45:53	12/12/2022 19:42:12	21	40,71083333	1,938611111	SERTAO SANTANA
2022-725243	1	2	12/12/2022 18:54:06	13/12/2022 05:35:00	3	32,045	10,68166667	TORRES
2022-723813	1	2	12/12/2022 18:33:05	12/12/2022 23:17:15	48	227,3333333	4,736111111	TORRES
2022-723925	1	3	12/12/2022 19:07:57	13/12/2022 10:22:00	3	45,7025	15,23416667	TORRES
2022-723826	1	9	12/12/2022 18:29:13	13/12/2022 02:13:00	103	796,1613889	7,729722222	VIAMAO
2022-723523	1	2	12/12/2022 17:46:55	13/12/2022 12:01:28	4	72,97	18,2425	VIAMAO
2022-721279	1	3	12/12/2022 13:42:46	12/12/2022 13:45:54	5026	262,4688889	0,052222222	VIAMAO
2022-722114	1	2	12/12/2022 14:10:39	12/12/2022 20:33:00	154	981,365	6,3725	VIAMAO
2022-725559	1	2	13/12/2022 07:23:42	13/12/2022 09:48:03	153	368,0925	2,405833333	ALVORADA
2022-726995	1	2	12/12/2022 21:49:17	13/12/2022 22:09:11	3	72,995	24,33166667	ARROIO DO PADRE
2022-723644	1	2	12/12/2022 18:11:42	12/12/2022 21:08:10	2	5,882222222	2,941111111	BAGE
2022-720823	3	4	12/12/2022 12:25:00	12/12/2022 12:46:56	2	0,731111111	0,365555556	CAMAQUA
2022-722550	1	9	12/12/2022 16:05:06	13/12/2022 00:21:00	505	4173,825	8,265	CAMAQUA

RELATÓRIO DE INTERRUÇÃO EM SITUAÇÃO DE EMERGÊNCIA ISE 11.2022 – EQTL RS



2022-722923	1	3	12/12/2022 15:08:05	13/12/2022 13:11:51	21	463,3183333	22,06277778	CANGUCU
2022-725540	1	2	12/12/2022 22:18:41	13/12/2022 08:35:54	11	113,1563889	10,28694444	CANGUCU
2022-721644	1	2	12/12/2022 14:44:46	12/12/2022 17:59:04	6	19,43	3,238333333	CAPAO DA CANOA
2022-721879	1	2	12/12/2022 15:05:45	12/12/2022 17:46:16	979	2619,096944	2,675277778	CAPAO DO LEAO
2022-723985	1	2	12/12/2022 19:08:54	14/12/2022 11:00:20	33	1315,288333	39,85722222	CARAA
2022-726915	1	2	12/12/2022 16:17:51	14/12/2022 10:10:00	5	209,3458333	41,86916667	CARAA
2022-723069	4	6	12/12/2022 20:33:06	12/12/2022 20:41:53	277	40,54972222	0,146388889	CHUI
2022-723145	2	3	12/12/2022 17:11:27	13/12/2022 11:48:22	16	297,8444444	18,61527778	CHARQUEADAS
2022-720409	2	7	12/12/2022 14:20:00	12/12/2022 15:28:14	285	324,1083333	1,137222222	CIDREIRA
2022-723627	1	2	12/12/2022 16:08:42	12/12/2022 20:31:41	19	83,27805556	4,383055556	DOM FELICIANO
2022-722225	1	4	12/12/2022 15:32:13	12/12/2022 16:27:43	236	218,3	0,925	DOM PEDRITO
2022-722349	1	2	12/12/2022 15:19:38	12/12/2022 22:33:04	551	3980,362778	7,223888889	ELDORADO DO SUL
2022-722805	5	7	12/12/2022 16:46:28	12/12/2022 20:54:00	2085	8601,783333	4,125555556	ELDORADO DO SUL
2022-725516	1	2	13/12/2022 05:27:45	13/12/2022 13:57:18	104	883,22	8,4925	ELDORADO DO SUL
2022-725194	1	4	12/12/2022 23:31:13	13/12/2022 15:17:00	114	1796,988333	15,76305556	ELDORADO DO SUL
2022-725291	1	2	12/12/2022 23:11:04	13/12/2022 08:06:23	14	124,9072222	8,921944444	ELDORADO DO SUL
2022-723730	1	2	12/12/2022 18:26:05	13/12/2022 00:16:14	3	17,5075	5,835833333	ENCRUZILHADA DO SUL
2022-720954	1	2	12/12/2022 12:55:48	12/12/2022 14:53:47	369	725,5975	1,966388889	ENCRUZILHADA DO SUL
2022-725520	1	2	13/12/2022 07:18:45	13/12/2022 11:32:00	1	4,220833333	4,220833333	ENCRUZILHADA DO SUL
2022-723878	1	2	12/12/2022 18:52:09	13/12/2022 00:01:34	6	30,94166667	5,156944444	ENCRUZILHADA DO SUL
2022-722375	2	3	12/12/2022 15:50:23	12/12/2022 18:41:30	7	19,96361111	2,851944444	IMBE
2022-722874	1	2	12/12/2022 15:53:34	13/12/2022 00:31:44	17	146,8138889	8,636111111	ITATI
2022-724924	1	2	12/12/2022 19:49:45	13/12/2022 04:15:00	247	2079,945833	8,420833333	MAQUINE
2022-725758	1	4	13/12/2022 08:41:58	13/12/2022 10:27:02	251	439,5288889	1,751111111	MORRO REDONDO
2022-722122	1	6	12/12/2022 15:33:03	12/12/2022 18:48:37	673	2193,606111	3,259444444	MORRO REDONDO
2022-724835	1	2	12/12/2022 17:29:22	13/12/2022 01:48:00	19	157,9005556	8,310555556	OSORIO
2022-722327	1	2	12/12/2022 15:51:33	14/12/2022 13:33:22	3	137,0908333	45,69694444	PANTANO GRANDE
2022-722881	1	3	12/12/2022 16:43:20	12/12/2022 19:10:08	5	12,23333333	2,446666667	PANTANO GRANDE
2022-724202	1	4	12/12/2022 16:58:54	12/12/2022 21:57:48	211	1051,131667	4,981666667	PELOTAS
2022-724085	1	3	12/12/2022 17:51:29	12/12/2022 23:45:00	6	35,35166667	5,891944444	PELOTAS
2022-724659	1	2	12/12/2022 21:18:53	13/12/2022 00:37:26	79	261,4241667	3,309166667	PELOTAS
2022-726363	1	2	13/12/2022 11:36:47	13/12/2022 18:20:00	16	107,5244444	6,720277778	PELOTAS
2022-723233	1	2	12/12/2022 15:57:38	13/12/2022 03:59:31	62	745,9461111	12,03138889	PELOTAS
2022-725419	1	2	13/12/2022 06:29:02	13/12/2022 08:46:16	52	118,9355556	2,287222222	PELOTAS
2022-725453	1	2	13/12/2022 06:16:33	13/12/2022 13:47:01	274	2057,131111	7,507777778	PELOTAS
2022-724840	1	2	12/12/2022 22:10:23	13/12/2022 10:51:32	7	88,80083333	12,68583333	PIRATINI
2022-721915	1	6	12/12/2022 15:19:47	12/12/2022 20:16:28	186	919,7183333	4,944722222	PIRATINI
2022-722378	1	2	12/12/2022 15:40:02	12/12/2022 23:23:05	33	254,6775	7,7175	PIRATINI
2022-722480	6	9	12/12/2022 16:39:07	12/12/2022 18:27:58	658	1193,721667	1,814166667	PORTO ALEGRE
2022-722480	1	3	12/12/2022 16:11:35	12/12/2022 16:15:45	1132	78,61111111	0,069444444	PORTO ALEGRE
2022-723954	1	2	12/12/2022 18:48:48	13/12/2022 04:42:45	54	534,555	9,899166667	PORTO ALEGRE
2022-726320	4	5	12/12/2022 20:21:51	13/12/2022 19:38:29	18	418,99	23,27722222	PORTO ALEGRE
2022-723997	1	2	12/12/2022 14:26:45	13/12/2022 05:09:56	69	1015,660833	14,71972222	PORTO ALEGRE
2022-725452	1	2	13/12/2022 05:26:09	13/12/2022 09:13:54	33	125,2625	3,795833333	PORTO ALEGRE
2022-719904	1	2	12/12/2022 07:17:02	12/12/2022 09:15:08	179	352,3316667	1,968333333	RIO GRANDE
2022-720872	1	2	12/12/2022 11:54:22	12/12/2022 17:56:25	55	331,8791667	6,034166667	RIO GRANDE

RELATÓRIO DE INTERRUÇÃO EM SITUAÇÃO DE EMERGÊNCIA ISE 11.2022 – EQTL RS



2022-722024	1	2	12/12/2022 13:50:30	12/12/2022 17:41:20	11	42,31944444	3,847222222	STA VITORIA DO PALMAR
2022-725790	1	2	13/12/2022 07:24:01	13/12/2022 20:41:29	28	372,1511111	13,291111111	STA VITORIA DO PALMAR
2022-723650	1	2	12/12/2022 18:13:40	13/12/2022 14:24:00	26	524,4777778	20,172222222	SAO JERONIMO
2022-723101	1	2	12/12/2022 16:32:20	12/12/2022 21:06:10	6	27,38333333	4,563888889	SENTINELA DO SUL
2022-721072	1	2	12/12/2022 13:29:17	13/12/2022 18:28:46	5	144,9569444	28,99138889	SERTAO SANTANA
2022-725474	1	3	13/12/2022 07:00:50	13/12/2022 11:05:00	2	8,138888889	4,069444444	TORRES
2022-723655	1	2	12/12/2022 16:48:32	12/12/2022 21:40:32	56	272,5333333	4,866666667	TRES CACHOEIRAS
2022-725732	1	2	13/12/2022 08:33:27	14/12/2022 14:54:18	3	91,0425	30,3475	TAVARES
2022-726108	3	4	13/12/2022 09:22:50	13/12/2022 11:38:00	276	621,7666667	2,252777778	TRES FORQUILHAS
2022-723826	2	8	12/12/2022 18:29:13	13/12/2022 01:20:00	60	410,7833333	6,846388889	VIAMAO
2022-721602	1	2	12/12/2022 14:19:11	12/12/2022 14:40:19	259	91,22555556	0,352222222	VIAMAO
2022-721996	1	4	12/12/2022 12:15:45	12/12/2022 18:40:00	344	2203,033333	6,404166667	VIAMAO
2022-723929	1	2	12/12/2022 17:15:05	12/12/2022 21:01:06	71	267,4530556	3,766944444	VIAMAO
2022-723536	1	2	12/12/2022 17:54:22	13/12/2022 01:34:35	123	943,4441667	7,670277778	VIAMAO
2022-723413	1	2	12/12/2022 13:57:48	13/12/2022 02:29:43	25	313,2986111	12,53194444	VIAMAO
2022-723828	1	3	12/12/2022 18:09:48	12/12/2022 22:58:49	14	67,43722222	4,816944444	VIAMAO
2022-721783	1	2	12/12/2022 15:01:02	13/12/2022 11:07:59	70	1408,108333	20,11583333	ALVORADA
2022-720046	1	2	12/12/2022 08:43:46	12/12/2022 13:13:20	2	8,985555556	4,492777778	BAGE
2022-722405	1	2	12/12/2022 15:52:22	12/12/2022 20:19:48	61	271,8905556	4,457222222	BAGE
2022-726514	1	2	12/12/2022 17:32:34	13/12/2022 22:21:51	8	230,5711111	28,82138889	BARRA DO RIBEIRO
2022-721441	1	2	12/12/2022 14:16:36	12/12/2022 16:32:13	21	47,46583333	2,260277778	BUTIA
2022-723034	1	2	12/12/2022 16:13:47	12/12/2022 21:41:41	42	229,53	5,465	CAMAQUA
2022-722550	11	12	13/12/2022 12:51:00	13/12/2022 13:17:00	29	12,56666667	0,433333333	CAMAQUA
2022-719562	1	3	11/12/2022 22:51:37	12/12/2022 13:24:00	4	58,15888889	14,53972222	CANGUCU
2022-723684	1	2	12/12/2022 18:19:16	13/12/2022 14:13:11	4	79,59444444	19,89861111	CAMAQUA
2022-724959	1	2	12/12/2022 21:46:12	13/12/2022 11:53:33	8	112,98	14,1225	CANGUCU
2022-722523	1	2	12/12/2022 15:49:00	12/12/2022 20:27:50	27	125,475	4,647222222	CARAA
2022-725612	1	2	12/12/2022 18:42:55	13/12/2022 11:52:23	4	68,63111111	17,15777778	CERRITO
2022-723275	1	2	12/12/2022 15:04:02	12/12/2022 20:15:00	236	1223,135556	5,182777778	CERRITO
2022-720534	1	2	12/12/2022 11:11:51	12/12/2022 14:24:10	420	1346,216667	3,205277778	CHUI
2022-720155	1	2	12/12/2022 06:39:37	12/12/2022 16:00:00	9	84,0575	9,339722222	CHUI
2022-721532	1	2	12/12/2022 14:23:02	12/12/2022 17:44:29	229	768,8675	3,3575	CHUVISCA
2022-721688	1	2	12/12/2022 14:48:39	13/12/2022 23:42:00	201	6610,7225	32,88916667	CIDREIRA
2022-723363	1	3	13/12/2022 08:24:16	13/12/2022 11:55:28	702	2471,04	3,52	CRISTAL
2022-722639	1	2	12/12/2022 16:18:40	13/12/2022 15:40:11	3	70,07583333	23,35861111	DOM FELICIANO
2022-722380	1	2	12/12/2022 15:55:18	12/12/2022 17:45:01	39	71,31583333	1,828611111	DOM PEDRO DE ALCANTARA
2022-723978	1	6	12/12/2022 17:09:01	13/12/2022 21:30:00	2	56,69944444	28,34972222	ELDORADO DO SUL
2022-722805	5	10	12/12/2022 16:46:28	12/12/2022 21:12:24	2014	8926,495556	4,432222222	ELDORADO DO SUL
2022-726619	1	2	13/12/2022 09:09:18	13/12/2022 21:23:06	1	12,23	12,23	ELDORADO DO SUL
2022-722921	1	2	12/12/2022 16:28:26	13/12/2022 19:04:23	33	877,7725	26,59916667	ELDORADO DO SUL
2022-723680	1	3	12/12/2022 18:13:57	13/12/2022 00:37:00	764	4877,503333	6,384166667	GUAIBA
2022-722584	2	3	12/12/2022 16:16:19	13/12/2022 10:37:00	7	128,4130556	18,34472222	ITATI
2022-725967	1	2	13/12/2022 05:36:36	13/12/2022 22:52:15	3	51,7825	17,26083333	MAQUINE
2022-725345	1	2	13/12/2022 05:43:15	13/12/2022 15:29:35	7	68,40555556	9,772222222	MORRO REDONDO
2022-722122	1	3	12/12/2022 15:33:03	12/12/2022 16:40:51	606	684,78	1,13	MORRO REDONDO
2022-721145	1	2	12/12/2022 13:08:45	12/12/2022 20:16:46	342	2439,695	7,133611111	MOSTARDAS

RELATÓRIO DE INTERRUÇÃO EM SITUAÇÃO DE EMERGÊNCIA ISE 11.2022 – EQTL RS



2022-726384	1	2	13/12/2022 11:46:02	14/12/2022 11:00:16	1	23,23722222	23,23722222	OSORIO
2022-721561	1	3	12/12/2022 12:36:05	12/12/2022 21:57:08	32	299,2266667	9,350833333	PALMARES DO SUL
2022-726643	1	2	12/12/2022 15:44:06	13/12/2022 15:29:36	13	308,8583333	23,75833333	PANTANO GRANDE
2022-722881	1	6	12/12/2022 16:43:20	12/12/2022 19:55:45	132	423,3166667	3,206944444	PANTANO GRANDE
2022-722376	1	2	12/12/2022 15:33:27	12/12/2022 16:31:25	87	84,05166667	0,966111111	PELOTAS
2022-720694	1	2	12/12/2022 11:52:22	12/12/2022 15:24:56	74	262,1655556	3,542777778	PELOTAS
2022-720747	1	3	12/12/2022 11:47:21	12/12/2022 12:46:00	4649	4544,3975	0,9775	PELOTAS
2022-726405	1	2	13/12/2022 11:27:12	13/12/2022 16:46:00	374	1987,186667	5,313333333	PELOTAS
2022-724675	1	4	12/12/2022 21:37:47	13/12/2022 20:06:00	19	426,9352778	22,47027778	PELOTAS
2022-725432	1	2	13/12/2022 06:34:35	13/12/2022 15:28:12	33	293,4891667	8,893611111	PELOTAS
2022-723068	1	2	12/12/2022 17:04:03	13/12/2022 09:43:09	5	83,25833333	16,65166667	PELOTAS
2022-725413	1	2	13/12/2022 00:15:48	13/12/2022 09:05:47	7	61,83138889	8,833055556	PELOTAS
2022-721915	1	3	12/12/2022 15:19:47	12/12/2022 18:01:00	187	502,4586111	2,686944444	PIRATINI
2022-722715	1	3	12/12/2022 14:03:06	12/12/2022 21:13:55	85	610,3236111	7,180277778	PORTO ALEGRE
2022-720819	1	2	12/12/2022 12:10:49	12/12/2022 15:41:45	18	63,28	3,515555556	PORTO ALEGRE
2022-721628	1	2	12/12/2022 13:55:33	12/12/2022 16:43:25	22	61,55111111	2,797777778	PORTO ALEGRE
2022-723234	1	2	12/12/2022 17:18:53	12/12/2022 20:10:21	30	85,73333333	2,857777778	PORTO ALEGRE
2022-723289	1	2	12/12/2022 17:08:47	12/12/2022 19:30:37	423	999,925	2,363888889	PORTO ALEGRE
2022-722346	1	3	12/12/2022 15:54:03	12/12/2022 16:06:04	375	75,10416667	0,200277778	PORTO ALEGRE
2022-722346	1	5	12/12/2022 15:54:03	12/12/2022 16:20:46	2211	984,5091667	0,445277778	PORTO ALEGRE
2022-722346	1	6	12/12/2022 15:54:03	12/12/2022 16:27:08	3097	1707,651389	0,551388889	PORTO ALEGRE
2022-721366	1	2	12/12/2022 13:59:16	12/12/2022 17:54:04	43	168,2733333	3,913333333	PORTO ALEGRE
2022-722480	7	10	12/12/2022 16:39:07	12/12/2022 20:59:52	1132	4919,483333	4,345833333	PORTO ALEGRE
2022-722480	1	5	12/12/2022 16:11:35	12/12/2022 16:39:06	658	301,7661111	0,458611111	PORTO ALEGRE
2022-723581	1	2	12/12/2022 17:50:31	12/12/2022 21:58:19	43	177,59	4,13	PORTO ALEGRE
2022-721343	1	2	12/12/2022 14:00:28	13/12/2022 10:10:00	92	1854,617778	20,15888889	PORTO ALEGRE
2022-723212	1	8	12/12/2022 17:06:19	12/12/2022 20:05:14	2656	7920,044444	2,981944444	PORTO ALEGRE
2022-723212	1	11	12/12/2022 17:06:19	13/12/2022 01:55:27	852	7513,693333	8,818888889	PORTO ALEGRE
2022-726214	1	2	13/12/2022 10:53:13	13/12/2022 15:32:34	90	419,025	4,655833333	PORTO ALEGRE
2022-722727	1	2	12/12/2022 16:11:53	13/12/2022 05:17:54	61	799,1169444	13,10027778	PORTO ALEGRE
2022-725447	3	4	13/12/2022 05:30:27	13/12/2022 10:32:07	308	1548,555556	5,027777778	PORTO ALEGRE
2022-725839	1	2	13/12/2022 08:46:27	13/12/2022 13:30:00	7	33,08083333	4,725833333	RIO GRANDE
2022-723433	1	2	12/12/2022 17:17:30	13/12/2022 12:19:23	89	1693,793611	19,03138889	PORTO ALEGRE
2022-720426	1	2	12/12/2022 09:34:28	12/12/2022 15:34:40	61	366,2033333	6,003333333	STA VITORIA DO PALMAR
2022-725884	1	2	13/12/2022 08:49:18	13/12/2022 16:20:00	115	863,8416667	7,511666667	STA VITORIA DO PALMAR
2022-725814	1	2	13/12/2022 08:56:10	13/12/2022 15:35:51	1	6,661388889	6,661388889	STA VITORIA DO PALMAR
2022-719879	4	5	12/12/2022 05:13:39	13/12/2022 14:51:57	32	1076,426667	33,63833333	STA VITORIA DO PALMAR
2022-719695	1	2	12/12/2022 01:36:32	12/12/2022 10:29:06	43	381,6727778	8,876111111	STA VITORIA DO PALMAR
2022-720094	1	2	12/12/2022 09:00:07	12/12/2022 10:50:00	469	858,9213889	1,831388889	SANTO ANTONIO DA PATRULHA
2022-727531	1	2	13/12/2022 06:06:35	14/12/2022 17:53:16	10	357,7805556	35,77805556	SAO JERONIMO
2022-723382	1	2	12/12/2022 17:37:16	12/12/2022 19:12:59	42	67,00166667	1,595277778	SAO JERONIMO
2022-721542	1	3	12/12/2022 14:31:30	12/12/2022 14:53:41	557	205,9352778	0,369722222	SAO LOURENCO DO SUL
2022-724088	1	2	12/12/2022 18:48:45	13/12/2022 00:28:59	10	56,70555556	5,670555556	TRES CACHOEIRAS
2022-723416	1	2	12/12/2022 14:03:00	13/12/2022 05:26:00	41	630,7166667	15,38333333	VIAMAO
2022-725549	1	4	13/12/2022 05:34:25	13/12/2022 16:19:00	13	139,6597222	10,74305556	VIAMAO
2022-720554	1	2	12/12/2022 11:05:17	12/12/2022 18:16:49	92	661,6844444	7,192222222	VIAMAO

RELATÓRIO DE INTERRUÇÃO EM SITUAÇÃO DE EMERGÊNCIA ISE 11.2022 – EQTL RS



2022-723556	1	2	12/12/2022 18:00:30	12/12/2022 22:01:42	186	747,72	4,02	VIAMAO
2022-723410	5	8	12/12/2022 12:09:25	12/12/2022 20:39:34	44	374,11	8,5025	VIAMAO
2022-724200	1	2	12/12/2022 16:50:38	13/12/2022 04:08:12	24	271,0266667	11,29277778	VIAMAO
2022-726659	2	3	14/12/2022 01:08:00	14/12/2022 04:42:00	22	78,46666667	3,566666667	VIAMAO
2022-723352	1	2	13/12/2022 11:31:56	13/12/2022 12:07:34	20	11,87777778	0,593888889	VIAMAO
2022-724014	2	3	12/12/2022 19:18:33	12/12/2022 23:39:22	36	156,49	4,346944444	VIAMAO
2022-723209	1	4	12/12/2022 17:14:44	12/12/2022 20:19:04	233	715,8277778	3,072222222	ARROIO DOS RATOS
2022-722091	1	2	12/12/2022 15:12:02	12/12/2022 18:14:11	92	279,2966667	3,035833333	BAGE
2022-722600	2	4	12/12/2022 19:52:14	12/12/2022 19:56:25	7003	488,2647222	0,069722222	BALNEARIO PINHAL
2022-721743	1	4	12/12/2022 14:36:43	12/12/2022 16:51:53	956	2153,655556	2,252777778	CAMAQUA
2022-722550	1	8	12/12/2022 16:05:06	12/12/2022 21:40:00	51	284,665	5,581666667	CAMAQUA
2022-723270	2	3	12/12/2022 16:04:06	12/12/2022 22:20:00	66	413,49	6,265	CAMAQUA
2022-724133	1	2	12/12/2022 19:39:23	13/12/2022 13:51:11	7	127,3766667	18,19666667	CAMAQUA
2022-721921	1	2	12/12/2022 09:42:53	12/12/2022 17:16:40	747	5649,6025	7,563055556	CAPAO DO LEAO
2022-723497	1	2	12/12/2022 16:22:32	12/12/2022 21:30:09	149	763,9147222	5,126944444	CAPAO DO LEAO
2022-725673	3	4	12/12/2022 16:21:30	13/12/2022 17:29:00	8	201	25,125	CAPAO DO LEAO
2022-721064	2	4	12/12/2022 13:28:38	14/12/2022 13:00:23	2	95,05833333	47,52916667	CERRO GRANDE DO SUL
2022-724881	1	2	12/12/2022 22:34:39	13/12/2022 12:04:55	83	1120,868889	13,50444444	CERRO GRANDE DO SUL
2022-721658	1	2	12/12/2022 14:20:09	12/12/2022 18:24:56	4	16,31888889	4,079722222	CERRO GRANDE DO SUL
2022-723458	1	2	12/12/2022 17:44:53	13/12/2022 09:54:54	3	48,50083333	16,16694444	CHARQUEADAS
2022-724695	1	2	12/12/2022 20:53:33	13/12/2022 01:39:18	61	290,5125	4,7625	CHUI
2022-722896	1	2	12/12/2022 15:36:41	12/12/2022 19:44:55	104	430,2711111	4,137222222	CIDREIRA
2022-726066	1	2	13/12/2022 06:14:02	13/12/2022 15:16:17	30	271,125	9,0375	DOM FELICIANO
2022-724901	1	2	12/12/2022 16:16:50	13/12/2022 09:13:39	43	728,7186111	16,94694444	DOM FELICIANO
2022-722225	1	3	12/12/2022 15:32:13	12/12/2022 15:52:00	383	126,2836111	0,329722222	DOM PEDRITO
2022-723978	4	6	13/12/2022 19:40:00	13/12/2022 21:30:00	27	49,5	1,833333333	ELDORADO DO SUL
2022-725427	1	2	13/12/2022 05:24:01	13/12/2022 12:20:59	41	284,9272222	6,949444444	ELDORADO DO SUL
2022-725194	5	8	13/12/2022 15:20:00	13/12/2022 21:47:00	20	129	6,45	ELDORADO DO SUL
2022-722805	8	12	12/12/2022 20:55:00	12/12/2022 21:32:00	320	197,3333333	0,616666667	ELDORADO DO SUL
2022-722805	1	4	12/12/2022 15:32:20	12/12/2022 16:46:28	4788	5915,84	1,235555556	ELDORADO DO SUL
2022-725012	1	3	12/12/2022 23:37:28	13/12/2022 11:55:00	42	516,2733333	12,29222222	ELDORADO DO SUL
2022-723975	1	3	12/12/2022 15:48:49	13/12/2022 04:48:01	31	402,5866667	12,98666667	ELDORADO DO SUL
2022-724916	5	6	12/12/2022 22:54:43	13/12/2022 14:05:27	244	3703,648889	15,17888889	ELDORADO DO SUL
2022-726461	1	2	13/12/2022 07:32:00	14/12/2022 21:30:00	188	7137,733333	37,96666667	GUAÍBA
2022-726461	3	4	14/12/2022 21:30:00	15/12/2022 16:02:23	188	3485,467778	18,53972222	GUAÍBA
2022-726109	6	7	13/12/2022 02:03:43	13/12/2022 12:14:49	29	295,365	10,185	GUAÍBA
2022-724477	3	4	12/12/2022 18:14:42	13/12/2022 09:57:47	11	172,8986111	15,71805556	GUAÍBA
2022-726069	1	2	13/12/2022 10:12:05	13/12/2022 18:16:43	5	40,38611111	8,077222222	ITATI
2022-725388	1	2	13/12/2022 05:40:06	13/12/2022 18:52:04	19	250,7894444	13,19944444	MARIANA PIMENTEL
2022-725758	1	5	13/12/2022 08:41:58	13/12/2022 10:52:00	13	28,17388889	2,167222222	MORRO REDONDO
2022-721837	1	2	12/12/2022 13:59:16	13/12/2022 08:28:18	60	1109,033333	18,48388889	MINAS DO LEAO
2022-720928	1	2	12/12/2022 12:42:22	12/12/2022 13:25:00	199	141,4005556	0,710555556	OSORIO
2022-720245	2	3	12/12/2022 09:37:26	12/12/2022 12:35:00	55	162,7694444	2,959444444	PANTANO GRANDE
2022-719830	1	2	12/12/2022 06:29:38	12/12/2022 10:46:45	1	4,285277778	4,285277778	PANTANO GRANDE
2022-724500	1	2	12/12/2022 15:29:58	13/12/2022 02:20:01	41	444,2008333	10,83416667	PELOTAS
2022-722848	1	2	12/12/2022 14:41:57	12/12/2022 20:02:42	45	240,5625	5,345833333	PELOTAS

RELATÓRIO DE INTERRUÇÃO EM SITUAÇÃO DE EMERGÊNCIA ISE 11.2022 – EQTL RS



2022-721893	2	3	12/12/2022 15:08:02	12/12/2022 19:30:00	140	611,2555556	4,366111111	PELOTAS
2022-721893	4	5	12/12/2022 19:30:01	12/12/2022 20:30:00	140	139,9611111	0,999722222	PELOTAS
2022-722870	1	2	12/12/2022 15:26:28	13/12/2022 10:10:00	42	786,4733333	18,72555556	PELOTAS
2022-725556	1	2	12/12/2022 18:45:05	13/12/2022 10:23:30	98	1532,747222	15,64027778	PINHEIRO MACHADO
2022-726168	1	2	13/12/2022 10:38:18	13/12/2022 11:54:12	3	3,795	1,265	PIRATINI
2022-721458	1	2	12/12/2022 14:17:39	12/12/2022 17:27:58	354	1122,868333	3,171944444	PORTO ALEGRE
2022-721392	1	2	12/12/2022 12:03:58	12/12/2022 18:06:36	530	3203,261111	6,043888889	PORTO ALEGRE
2022-723465	1	2	12/12/2022 17:16:22	13/12/2022 04:02:13	78	839,605	10,76416667	PORTO ALEGRE
2022-723251	1	2	12/12/2022 17:13:33	13/12/2022 00:18:07	53	375,0338889	7,076111111	PORTO ALEGRE
2022-724041	1	4	12/12/2022 19:04:15	13/12/2022 00:14:31	248	1282,435556	5,171111111	PORTO ALEGRE
2022-726184	1	2	13/12/2022 03:34:15	13/12/2022 15:09:01	22	254,7477778	11,57944444	PORTO ALEGRE
2022-721907	1	6	12/12/2022 15:15:44	12/12/2022 23:36:13	24	200,1933333	8,341388889	PORTO ALEGRE
2022-721378	1	2	12/12/2022 14:00:53	13/12/2022 02:08:32	50	606,375	12,1275	PORTO ALEGRE
2022-726196	1	2	13/12/2022 07:55:42	13/12/2022 12:31:05	38	174,4094444	4,589722222	PORTO ALEGRE
2022-724520	2	4	12/12/2022 20:44:56	13/12/2022 02:25:00	88	498,7644444	5,667777778	PORTO ALEGRE
2022-722010	1	3	12/12/2022 13:54:31	12/12/2022 21:43:02	78	609,0716667	7,808611111	RIO GRANDE
2022-721247	1	2	12/12/2022 13:54:23	12/12/2022 20:01:34	45	275,3875	6,119722222	RIO GRANDE
2022-719561	1	2	11/12/2022 22:38:04	12/12/2022 03:46:39	18142	93305,31389	5,143055556	STA VITORIA DO PALMAR
2022-719728	1	2	12/12/2022 03:55:00	13/12/2022 18:00:00	544	20717,33333	38,08333333	STA VITORIA DO PALMAR
2022-720146	1	2	12/12/2022 05:00:01	12/12/2022 10:11:00	209	1083,258611	5,183055556	STA VITORIA DO PALMAR
2022-722032	1	2	12/12/2022 12:42:16	14/12/2022 00:06:28	11	389,4366667	35,40333333	STA VITORIA DO PALMAR
2022-719664	1	6	12/12/2022 00:11:24	12/12/2022 05:25:00	16	83,62666667	5,226666667	STA VITORIA DO PALMAR
2022-719749	1	2	12/12/2022 03:50:32	12/12/2022 07:00:00	1389	4386,153333	3,157777778	STA VITORIA DO PALMAR
2022-719779	2	3	12/12/2022 05:20:22	12/12/2022 14:52:14	8	76,24888889	9,531111111	STA VITORIA DO PALMAR
2022-724175	1	3	12/12/2022 19:43:45	12/12/2022 19:54:20	3626	639,5861111	0,176388889	SANTO ANTONIO DA PATRULHA
2022-724175	1	8	12/12/2022 19:43:45	12/12/2022 23:14:19	2313	8117,345	3,509444444	SANTO ANTONIO DA PATRULHA
2022-726041	1	2	13/12/2022 10:01:48	13/12/2022 15:54:31	3	17,63583333	5,878611111	SAO JOSE DO NORTE
2022-722875	1	2	12/12/2022 16:16:28	12/12/2022 23:12:12	3	20,78666667	6,928888889	SAO LOURENCO DO SUL
2022-723347	1	4	12/12/2022 15:34:43	13/12/2022 17:45:39	4	104,7288889	26,18222222	SAO LOURENCO DO SUL
2022-724550	1	2	12/12/2022 19:58:59	13/12/2022 15:51:54	7	139,1736111	19,88194444	SAO LOURENCO DO SUL
2022-721542	1	5	12/12/2022 14:31:30	12/12/2022 15:01:43	577	290,5836111	0,503611111	SAO LOURENCO DO SUL
2022-723820	1	2	12/12/2022 16:51:27	12/12/2022 19:11:46	32	74,83555556	2,338611111	SENTINELA DO SUL
2022-723777	1	3	12/12/2022 18:36:05	14/12/2022 15:07:00	6	267,0916667	44,51527778	SAO LOURENCO DO SUL
2022-726253	1	2	13/12/2022 09:20:14	13/12/2022 15:22:58	4	24,18222222	6,045555556	VIAMAO
2022-721146	1	2	12/12/2022 13:40:32	12/12/2022 17:49:21	339	1405,814167	4,146944444	VIAMAO
2022-725339	1	2	13/12/2022 05:32:59	13/12/2022 08:07:56	44	113,63	2,5825	VIAMAO
2022-725386	1	2	13/12/2022 05:15:17	13/12/2022 08:49:10	77	274,4836111	3,564722222	VIAMAO
2022-723993	1	2	12/12/2022 18:05:42	12/12/2022 21:52:44	130	491,9055556	3,783888889	VIAMAO
2022-723399	1	2	12/12/2022 14:28:50	12/12/2022 22:36:17	45	365,5875	8,124166667	VIAMAO
2022-726659	1	4	13/12/2022 07:09:50	14/12/2022 04:53:00	15	325,7916667	21,71944444	VIAMAO
2022-725310	1	5	13/12/2022 02:22:48	13/12/2022 07:56:00	242	1343,906667	5,553333333	ALVORADA
2022-725416	1	2	13/12/2022 06:29:57	13/12/2022 07:38:21	31	35,34	1,14	ARROIO GRANDE
2022-722077	1	5	12/12/2022 15:30:52	12/12/2022 21:07:00	1	5,602222222	5,602222222	BAGE
2022-722287	1	2	12/12/2022 15:10:32	12/12/2022 18:46:48	103	371,2577778	3,604444444	BAGE
2022-722600	2	8	12/12/2022 19:52:14	12/12/2022 23:59:18	666	2742,44	4,117777778	BALNEARIO PINHAL
2022-725384	3	4	12/12/2022 14:22:36	13/12/2022 10:55:29	278	5712,359444	20,54805556	BARAO DO TRIUNFO

RELATÓRIO DE INTERRUÇÃO EM SITUAÇÃO DE EMERGÊNCIA ISE 11.2022 – EQTL RS



2022-724418	1	2	12/12/2022 18:47:58	12/12/2022 22:40:00	400	1546,888889	3,867222222	BARAO DO TRIUNFO
2022-721713	1	2	12/12/2022 14:27:22	12/12/2022 20:10:02	10	57,11111111	5,711111111	CAMAQUA
2022-720092	1	2	12/12/2022 09:07:14	12/12/2022 13:22:52	13	55,38722222	4,260555556	BARRA DO RIBEIRO
2022-722677	1	2	12/12/2022 14:21:39	12/12/2022 17:01:47	41	109,4244444	2,668888889	BUTIA
2022-720175	1	2	12/12/2022 09:32:10	12/12/2022 11:21:21	98	178,3327778	1,819722222	CAMAQUA
2022-723904	1	2	12/12/2022 18:52:40	13/12/2022 10:06:52	2	30,47333333	15,23666667	CAMAQUA
2022-722726	1	3	12/12/2022 16:00:53	13/12/2022 12:03:42	72	1443,38	20,04694444	CAMAQUA
2022-722011	1	2	12/12/2022 15:12:26	12/12/2022 19:24:26	282	1184,4	4,2	CANGUCU
2022-722282	1	2	12/12/2022 15:47:05	13/12/2022 10:55:06	2	38,26722222	19,13361111	CANGUCU
2022-720723	1	2	12/12/2022 11:49:49	12/12/2022 17:37:26	163	944,3586111	5,793611111	CAPAO DO LEAO
2022-722011	3	6	12/12/2022 19:24:26	13/12/2022 19:47:00	1	24,37611111	24,37611111	CANGUCU
2022-720144	4	5	13/12/2022 08:10:30	13/12/2022 21:12:00	12	156,3	13,025	CHUI
2022-720421	1	2	12/12/2022 08:23:05	12/12/2022 19:11:00	31	334,7569444	10,79861111	CHUI
2022-720421	3	4	13/12/2022 09:01:00	13/12/2022 09:30:00	31	14,98333333	0,483333333	CHUI
2022-724645	1	2	12/12/2022 20:39:22	13/12/2022 09:17:59	12	151,7233333	12,64361111	CRISTAL
2022-724532	1	2	12/12/2022 20:47:16	13/12/2022 21:11:49	2	48,81833333	24,40916667	DOM FELICIANO
2022-726191	1	2	13/12/2022 10:46:07	13/12/2022 13:59:09	1	3,217222222	3,217222222	DOM FELICIANO
2022-721981	1	2	12/12/2022 15:15:24	13/12/2022 15:30:00	7	169,7033333	24,24333333	DOM PEDRITO
2022-725478	1	2	12/12/2022 14:15:29	13/12/2022 12:07:02	1	21,85916667	21,85916667	DOM FELICIANO
2022-721390	1	2	12/12/2022 14:12:13	12/12/2022 20:18:57	129	788,4766667	6,112222222	ELDORADO DO SUL
2022-723124	1	2	12/12/2022 15:53:23	12/12/2022 23:45:24	80	629,3555556	7,866944444	ELDORADO DO SUL
2022-724986	4	5	13/12/2022 07:39:44	14/12/2022 07:29:45	4	95,33444444	23,83361111	ELDORADO DO SUL
2022-724845	2	3	12/12/2022 22:13:20	13/12/2022 22:41:59	7	171,3425	24,4775	ELDORADO DO SUL
2022-724479	2	3	12/12/2022 15:53:48	13/12/2022 08:42:03	9	151,2375	16,80416667	GUAIBA
2022-721167	1	2	12/12/2022 13:37:48	12/12/2022 20:34:25	57	395,7858333	6,943611111	GUAIBA
2022-723755	1	3	12/12/2022 15:38:25	13/12/2022 00:10:47	579	4944,338333	8,539444444	GUAIBA
2022-725891	1	2	13/12/2022 09:13:12	13/12/2022 14:03:31	1	4,838611111	4,838611111	GUAIBA
2022-725255	1	2	12/12/2022 17:17:13	13/12/2022 07:28:03	22	311,9722222	14,18055556	GUAIBA
2022-722341	1	6	12/12/2022 15:26:17	14/12/2022 00:30:00	62	2049,840556	33,06194444	ITATI
2022-725815	1	2	13/12/2022 08:56:27	13/12/2022 14:31:57	7	39,14166667	5,591666667	MAMPITUBA
2022-725387	1	2	13/12/2022 05:41:55	13/12/2022 14:59:08	24	222,8866667	9,286944444	MAQUINE
2022-725428	1	2	13/12/2022 04:43:20	13/12/2022 10:55:00	287	1777,805556	6,194444444	MAQUINE
2022-722548	3	4	12/12/2022 15:29:06	12/12/2022 22:40:00	297	2132,955	7,181666667	MORRO REDONDO
2022-720399	1	2	12/12/2022 10:39:44	12/12/2022 11:42:00	126	130,76	1,037777778	OSORIO
2022-722507	1	11	12/12/2022 16:15:43	12/12/2022 21:15:28	762	3806,825	4,995833333	MOSTARDAS
2022-725901	1	2	13/12/2022 07:58:21	13/12/2022 19:51:39	3	35,665	11,88833333	PANTANO GRANDE
2022-726148	1	2	12/12/2022 20:26:34	13/12/2022 19:08:38	4	90,80444444	22,70111111	PANTANO GRANDE
2022-722881	4	6	12/12/2022 19:52:43	12/12/2022 19:55:45	5	0,252777778	0,050555556	PANTANO GRANDE
2022-719770	1	2	12/12/2022 05:08:01	12/12/2022 08:07:39	79	236,5172222	2,993888889	PEDRO OSORIO
2022-722338	1	2	12/12/2022 15:23:15	12/12/2022 19:35:04	101	423,8913889	4,196944444	PELOTAS
2022-720747	4	6	12/12/2022 15:40:00	12/12/2022 15:45:00	4649	387,4166667	0,083333333	PELOTAS
2022-722589	1	2	12/12/2022 16:13:14	12/12/2022 18:15:13	130	264,2972222	2,033055556	PELOTAS
2022-720294	1	2	12/12/2022 10:23:53	12/12/2022 11:27:33	70	74,27777778	1,061111111	PELOTAS
2022-725361	1	2	13/12/2022 06:01:21	13/12/2022 09:27:42	60	206,35	3,439166667	PELOTAS
2022-724248	1	2	13/12/2022 18:22:21	13/12/2022 19:18:05	3	2,786666667	0,928888889	PIRATINI
2022-722613	1	2	12/12/2022 16:09:13	12/12/2022 20:22:56	522	2207,335	4,228611111	PORTO ALEGRE

RELATÓRIO DE INTERRUÇÃO EM SITUAÇÃO DE EMERGÊNCIA ISE 11.2022 – EQTL RS



2022-721810	1	2	12/12/2022 14:03:46	12/12/2022 20:58:48	76	525,7088889	6,917222222	PORTO ALEGRE
2022-724087	1	2	12/12/2022 17:44:25	13/12/2022 04:09:28	49	510,4575	10,4175	PORTO ALEGRE
2022-723905	1	2	12/12/2022 18:01:05	13/12/2022 04:38:13	40	424,7555556	10,61888889	PORTO ALEGRE
2022-723236	1	2	12/12/2022 17:26:54	12/12/2022 22:46:56	507	2704,281667	5,333888889	PORTO ALEGRE
2022-721536	1	2	12/12/2022 14:23:02	13/12/2022 13:03:32	39	884,325	22,675	PORTO ALEGRE
2022-723210	1	2	12/12/2022 15:30:16	13/12/2022 00:19:30	46	405,7455556	8,820555556	PORTO ALEGRE
2022-726135	1	2	13/12/2022 10:28:32	14/12/2022 09:00:00	12	270,2933333	22,52444444	RIO GRANDE
2022-722637	1	2	12/12/2022 16:17:58	13/12/2022 10:09:26	7	125,0044444	17,85777778	RIO GRANDE
2022-723809	1	2	12/12/2022 18:22:39	12/12/2022 21:11:22	18	50,615	2,811944444	RIO GRANDE
2022-719871	3	4	12/12/2022 07:05:10	12/12/2022 15:22:29	2	16,57722222	8,288611111	STA VITORIA DO PALMAR
2022-719791	1	2	12/12/2022 05:53:00	13/12/2022 17:50:00	153	5500,35	35,95	STA VITORIA DO PALMAR
2022-719463	1	15	11/12/2022 22:27:16	12/12/2022 20:05:11	3151	68162,25694	21,63194444	STA VITORIA DO PALMAR
2022-719463	1	4	11/12/2022 22:27:16	11/12/2022 22:33:56	58	6,444444444	0,111111111	STA VITORIA DO PALMAR
2022-719731	2	4	12/12/2022 03:53:40	12/12/2022 13:17:53	50	470,1805556	9,403611111	STA VITORIA DO PALMAR
2022-719959	1	2	12/12/2022 05:21:16	12/12/2022 16:44:29	77	876,7947222	11,38694444	STA VITORIA DO PALMAR
2022-719748	1	2	12/12/2022 04:10:46	12/12/2022 14:21:23	3	30,53083333	10,17694444	STA VITORIA DO PALMAR
2022-724175	6	8	12/12/2022 23:10:02	12/12/2022 23:14:19	1534	109,5105556	0,071388889	SANTO ANTONIO DA PATRULHA
2022-720939	1	2	12/12/2022 11:15:21	12/12/2022 16:06:06	123	596,0375	4,845833333	SAO JOSE DO NORTE
2022-723347	2	3	12/12/2022 21:20:00	13/12/2022 17:45:39	63	1286,9325	20,4275	SAO LOURENCO DO SUL
2022-725360	1	2	13/12/2022 04:01:15	13/12/2022 11:22:39	39	286,91	7,356666667	SAO LOURENCO DO SUL
2022-724054	1	2	12/12/2022 19:28:02	13/12/2022 08:00:00	28	350,9177778	12,53277778	SAO JOSE DO NORTE
2022-721058	2	12	12/12/2022 12:47:39	12/12/2022 22:21:24	20	191,25	9,5625	SAO LOURENCO DO SUL
2022-721058	1	16	12/12/2022 12:47:39	13/12/2022 00:15:31	24	275,1466667	11,46444444	SAO LOURENCO DO SUL
2022-723375	1	2	12/12/2022 17:09:07	12/12/2022 19:52:40	5	13,62916667	2,725833333	SERTAO SANTANA
2022-720511	1	2	12/12/2022 11:21:49	12/12/2022 15:05:03	15	55,80833333	3,720555556	TERRA DE AREIA
2022-722288	1	2	12/12/2022 15:34:10	12/12/2022 18:03:10	419	1040,516667	2,483333333	TORRES
2022-723826	2	7	12/12/2022 18:29:13	13/12/2022 00:45:50	96	602,5866667	6,276944444	VIAMAO
2022-725926	1	2	13/12/2022 08:28:36	13/12/2022 11:03:07	30	77,25833333	2,575277778	VIAMAO
2022-721056	1	2	12/12/2022 13:18:26	13/12/2022 08:07:32	23	432,8216667	18,81833333	VIAMAO
2022-720414	1	2	12/12/2022 11:00:43	12/12/2022 12:49:03	69	124,5833333	1,805555556	VIAMAO
2022-720889	1	2	12/12/2022 12:37:12	12/12/2022 14:34:32	913	1785,422222	1,955555556	VIAMAO
2022-726117	0	0	13/12/2022 10:22:47	13/12/2022 23:17:50	1	12,9175	12,9175	BAGE
2022-725460	0	0	13/12/2022 06:52:45	13/12/2022 20:08:36	1	13,26416667	13,26416667	BALNEARIO PINHAL
2022-721334	0	0	12/12/2022 14:04:05	12/12/2022 15:58:48	1	1,911944444	1,911944444	CAMAQUA
2022-724176	0	0	12/12/2022 13:42:36	13/12/2022 08:21:50	1	18,65388889	18,65388889	CHARQUEADAS
2022-725775	0	0	13/12/2022 08:45:04	13/12/2022 10:24:38	1	1,659444444	1,659444444	CIDREIRA
2022-719419	0	0	11/12/2022 21:55:16	12/12/2022 02:11:12	1	4,265555556	4,265555556	CIDREIRA
2022-724424	0	0	12/12/2022 20:25:45	13/12/2022 14:22:04	1	17,93861111	17,93861111	PELOTAS
2022-722313	0	0	12/12/2022 15:44:11	12/12/2022 21:16:42	1	5,541944444	5,541944444	PELOTAS
2022-722715	3	4	12/12/2022 21:13:55	12/12/2022 21:21:00	22	2,597222222	0,118055556	PORTO ALEGRE
2022-720985	0	0	12/12/2022 13:08:04	13/12/2022 16:12:15	1	27,06972222	27,06972222	PORTO ALEGRE
2022-750721	0	0	12/12/2022 20:15:25	12/12/2022 23:22:14	1	3,113611111	3,113611111	PORTO ALEGRE
2022-725631	0	0	13/12/2022 08:05:28	14/12/2022 18:42:52	1	34,62333333	34,62333333	PORTO ALEGRE
2022-724564	0	0	12/12/2022 21:04:55	14/12/2022 09:43:55	1	36,65	36,65	PORTO ALEGRE
2022-722495	0	0	12/12/2022 16:04:57	14/12/2022 00:31:11	1	32,43722222	32,43722222	RIO GRANDE
2022-724510	0	0	12/12/2022 20:40:25	13/12/2022 08:30:14	1	11,83027778	11,83027778	RIO GRANDE



RELATÓRIO DE INTERRUÇÃO EM SITUAÇÃO DE EMERGÊNCIA ISE 11.2022 – EQTL RS



2022-720931	0	0	12/12/2022 12:48:56	12/12/2022 19:50:16	1	7,022222222	7,022222222	RIO GRANDE
2022-722368	0	0	12/12/2022 15:51:37	13/12/2022 17:31:43	1	25,66833333	25,66833333	STA VITORIA DO PALMAR
2022-726091	0	0	12/12/2022 23:20:29	13/12/2022 19:33:51	1	20,22277778	20,22277778	STA VITORIA DO PALMAR
2022-724589	0	0	12/12/2022 21:12:30	13/12/2022 10:13:34	1	13,01777778	13,01777778	STA VITORIA DO PALMAR
2022-722023	0	0	12/12/2022 13:12:39	13/12/2022 20:35:37	1	31,38277778	31,38277778	STA VITORIA DO PALMAR
2022-726372	0	0	13/12/2022 11:35:53	14/12/2022 07:39:27	1	20,05944444	20,05944444	SAO LOURENCO DO SUL
2022-722958	0	0	12/12/2022 16:52:48	13/12/2022 17:47:42	1	24,915	24,915	VIAMAO
2022-723639	0	0	12/12/2022 18:10:29	14/12/2022 10:16:50	1	40,10583333	40,10583333	VIAMAO
2022-720574	0	0	12/12/2022 11:36:36	13/12/2022 15:29:49	1	27,88694444	27,88694444	ALVORADA
2022-723739	0	0	12/12/2022 18:25:48	13/12/2022 04:51:40	1	10,43111111	10,43111111	ALVORADA
2022-723538	0	0	12/12/2022 17:57:26	12/12/2022 22:13:24	1	4,266111111	4,266111111	BAGE
2022-725781	0	0	13/12/2022 08:43:08	13/12/2022 16:42:36	1	7,991111111	7,991111111	BARRA DO RIBEIRO
2022-722419	0	0	12/12/2022 15:58:48	12/12/2022 18:14:52	1	2,267777778	2,267777778	CAPAO DA CANOA
2022-722088	0	0	12/12/2022 15:31:21	12/12/2022 19:11:53	1	3,675555556	3,675555556	CAPAO DO LEAO
2022-721205	0	0	12/12/2022 13:51:20	13/12/2022 10:18:27	1	20,45194444	20,45194444	CHARQUEADAS
2022-726133	0	0	13/12/2022 10:24:42	13/12/2022 13:32:58	1	3,137777778	3,137777778	GUÁIBA
2022-724381	0	0	12/12/2022 20:19:30	13/12/2022 15:55:52	1	19,60611111	19,60611111	PELOTAS
2022-725237	0	0	13/12/2022 03:06:36	13/12/2022 19:04:38	1	15,96722222	15,96722222	PELOTAS
2022-719902	0	0	12/12/2022 07:34:28	12/12/2022 10:00:02	1	2,426111111	2,426111111	PORTO ALEGRE
2022-721075	0	0	12/12/2022 13:29:50	13/12/2022 16:22:04	1	26,87055556	26,87055556	PORTO ALEGRE
2022-726016	0	0	13/12/2022 07:50:11	13/12/2022 12:42:01	1	4,863888889	4,863888889	PORTO ALEGRE
2022-723738	0	0	12/12/2022 18:25:27	12/12/2022 23:44:36	1	5,319166667	5,319166667	RIO GRANDE
2022-720395	0	0	12/12/2022 10:47:57	12/12/2022 22:49:51	1	12,03166667	12,03166667	RIO GRANDE
2022-723646	0	0	12/12/2022 18:12:35	13/12/2022 00:24:37	1	6,200555556	6,200555556	RIO GRANDE
2022-720868	0	0	12/12/2022 12:34:38	12/12/2022 17:24:32	1	4,831666667	4,831666667	RIO GRANDE
2022-724454	0	0	12/12/2022 20:29:28	13/12/2022 00:45:17	1	4,263611111	4,263611111	STA VITORIA DO PALMAR
2022-725874	0	0	13/12/2022 09:08:09	13/12/2022 11:38:59	1	2,513888889	2,513888889	STA VITORIA DO PALMAR
2022-720308	0	0	12/12/2022 10:28:06	12/12/2022 15:39:09	1	5,184166667	5,184166667	STA VITORIA DO PALMAR
2022-720307	0	0	12/12/2022 10:27:36	12/12/2022 11:44:03	1	1,274166667	1,274166667	STA VITORIA DO PALMAR
2022-726218	0	0	13/12/2022 10:48:40	13/12/2022 19:00:45	1	8,201388889	8,201388889	VIAMAO
2022-719872	0	0	12/12/2022 07:05:50	12/12/2022 09:56:48	1	2,849444444	2,849444444	ARROIO GRANDE
2022-726356	0	0	13/12/2022 11:36:17	14/12/2022 11:16:06	1	23,66361111	23,66361111	BALNEARIO PINHAL
2022-726340	0	0	13/12/2022 11:33:09	13/12/2022 18:22:49	1	6,827777778	6,827777778	CAMAQUA
2022-723706	0	0	12/12/2022 18:21:58	12/12/2022 19:22:09	1	1,003055556	1,003055556	CAPAO DO LEAO
2022-722238	0	0	12/12/2022 15:42:51	13/12/2022 10:32:29	1	18,82722222	18,82722222	CIDREIRA
2022-724511	0	0	12/12/2022 20:45:53	13/12/2022 08:55:34	1	12,16138889	12,16138889	DOM PEDRO DE ALCANTARA
2022-723986	0	0	12/12/2022 19:11:02	12/12/2022 21:55:36	1	2,742777778	2,742777778	DOM PEDRITO
2022-722377	0	0	12/12/2022 15:52:28	12/12/2022 17:28:56	1	1,607777778	1,607777778	ELDORADO DO SUL
2022-721554	0	0	12/12/2022 14:30:59	12/12/2022 19:11:21	1	4,672777778	4,672777778	ENCRUZILHADA DO SUL
2022-721446	0	0	12/12/2022 14:17:04	12/12/2022 15:45:53	1	1,480277778	1,480277778	ENCRUZILHADA DO SUL
2022-724115	0	0	12/12/2022 19:36:15	13/12/2022 16:29:58	1	20,89527778	20,89527778	GUÁIBA
2022-725632	0	0	13/12/2022 08:02:10	13/12/2022 10:21:27	1	2,321388889	2,321388889	GUÁIBA
2022-724239	0	0	12/12/2022 19:56:30	13/12/2022 21:11:19	1	25,24694444	25,24694444	IMBE
2022-724908	0	0	12/12/2022 22:37:52	13/12/2022 17:06:45	1	18,48138889	18,48138889	OSORIO
2022-722961	0	0	12/12/2022 16:53:22	12/12/2022 18:21:22	1	1,466666667	1,466666667	OSORIO
2022-724622	0	0	12/12/2022 21:17:59	13/12/2022 10:32:37	1	13,24388889	13,24388889	PELOTAS

RELATÓRIO DE INTERRUÇÃO EM SITUAÇÃO DE EMERGÊNCIA ISE 11.2022 – EQTL RS



2022-722856	0	0	12/12/2022 16:38:04	13/12/2022 02:23:20	1	9,754444444	9,754444444	PELOTAS
2022-723456	0	0	12/12/2022 17:44:32	12/12/2022 21:07:13	1	3,378055556	3,378055556	PELOTAS
2022-719426	0	0	11/12/2022 22:00:26	12/12/2022 00:43:48	1	2,722777778	2,722777778	PELOTAS
2022-720217	0	0	12/12/2022 09:58:07	12/12/2022 11:13:21	1	1,253888889	1,253888889	PORTO ALEGRE
2022-725820	0	0	13/12/2022 08:54:41	13/12/2022 17:49:26	1	8,9125	8,9125	PORTO ALEGRE
2022-720749	0	0	12/12/2022 12:01:45	12/12/2022 20:30:47	1	8,483888889	8,483888889	RIO GRANDE
2022-722021	0	0	12/12/2022 12:00:21	13/12/2022 09:38:28	1	21,63527778	21,63527778	STA VITORIA DO PALMAR
2022-720420	0	0	12/12/2022 09:46:39	13/12/2022 09:27:23	1	23,678888889	23,678888889	STA VITORIA DO PALMAR
2022-725921	0	0	13/12/2022 09:22:34	13/12/2022 19:16:38	1	9,901111111	9,901111111	STA VITORIA DO PALMAR
2022-722303	0	0	12/12/2022 15:47:06	13/12/2022 15:44:45	1	23,96083333	23,96083333	STA VITORIA DO PALMAR
2022-722883	0	0	12/12/2022 16:38:46	12/12/2022 17:32:43	1	0,899166667	0,899166667	STA VITORIA DO PALMAR
2022-725273	0	0	12/12/2022 17:56:22	14/12/2022 10:07:37	1	40,1875	40,1875	SANTO ANTONIO DA PATRULHA
2022-725582	0	0	13/12/2022 07:44:15	13/12/2022 16:35:38	1	8,856388889	8,856388889	TAVARES
2022-720582	0	0	12/12/2022 11:41:51	13/12/2022 10:33:12	1	22,85583333	22,85583333	VIAMAO
2022-722315	0	0	12/12/2022 15:46:40	13/12/2022 17:10:09	1	25,39138889	25,39138889	VIAMAO
2022-719396	0	0	11/12/2022 21:06:12	11/12/2022 22:46:25	1	1,670277778	1,670277778	ALVORADA
2022-726112	0	0	13/12/2022 10:21:41	13/12/2022 12:01:49	1	1,668888889	1,668888889	ALVORADA
2022-726238	0	0	13/12/2022 11:05:09	13/12/2022 16:36:10	1	5,516944444	5,516944444	ARROIO DOS RATOS
2022-720767	0	0	12/12/2022 12:08:42	12/12/2022 15:34:30	1	3,43	3,43	CAMAQUA
2022-726420	0	0	13/12/2022 11:56:40	13/12/2022 17:22:50	1	5,436111111	5,436111111	CAPAO DA CANOA
2022-726087	0	0	13/12/2022 10:11:25	13/12/2022 15:51:48	1	5,673055556	5,673055556	CHUI
2022-722657	0	0	12/12/2022 16:20:22	13/12/2022 15:59:22	1	23,65	23,65	CHUI
2022-722031	0	0	12/12/2022 13:49:46	13/12/2022 01:58:38	1	12,14777778	12,14777778	CHUI
2022-726392	0	0	13/12/2022 11:48:02	13/12/2022 18:58:35	1	7,175833333	7,175833333	DOM PEDRITO
2022-725555	0	0	13/12/2022 07:31:35	13/12/2022 22:59:36	1	15,46694444	15,46694444	ELDORADO DO SUL
2022-724527	0	0	12/12/2022 20:48:29	13/12/2022 10:59:01	1	14,17555556	14,17555556	ELDORADO DO SUL
2022-725949	0	0	13/12/2022 09:28:26	13/12/2022 13:31:11	1	4,045833333	4,045833333	GUAÍBA
2022-721626	0	0	12/12/2022 14:37:41	12/12/2022 16:45:43	1	2,133888889	2,133888889	GUAÍBA
2022-720890	1	4	12/12/2022 12:37:55	12/12/2022 16:13:55	3	10,8	3,6	OSORIO
2022-724364	0	0	12/12/2022 20:20:07	13/12/2022 04:03:49	1	7,728333333	7,728333333	PELOTAS
2022-723184	0	0	12/12/2022 17:22:54	13/12/2022 12:50:19	1	19,45694444	19,45694444	PELOTAS
2022-720526	0	0	12/12/2022 11:31:06	12/12/2022 16:04:30	1	4,556666667	4,556666667	PORTO ALEGRE
2022-723004	0	0	12/12/2022 16:12:09	13/12/2022 11:55:40	1	19,72527778	19,72527778	PORTO ALEGRE
2022-723751	0	0	12/12/2022 18:28:45	13/12/2022 10:21:12	1	15,87416667	15,87416667	RIO GRANDE
2022-721062	0	0	12/12/2022 13:26:56	12/12/2022 17:12:01	1	3,751388889	3,751388889	STA VITORIA DO PALMAR
2022-726370	0	0	13/12/2022 11:33:32	13/12/2022 17:42:10	1	6,143888889	6,143888889	TORRES
2022-720118	0	0	12/12/2022 09:16:48	12/12/2022 10:33:32	1	1,278888889	1,278888889	VIAMAO
2022-723774	0	0	12/12/2022 18:35:33	13/12/2022 09:45:09	1	15,16	15,16	VIAMAO
2022-724616	0	0	12/12/2022 21:19:16	13/12/2022 18:15:20	1	20,93444444	20,93444444	VIAMAO
2022-725805	0	0	13/12/2022 08:50:09	13/12/2022 10:28:59	1	1,647222222	1,647222222	ALVORADA
2022-720408	0	0	12/12/2022 11:00:53	13/12/2022 08:23:07	1	21,37055556	21,37055556	ALVORADA
2022-719957	0	0	12/12/2022 08:12:39	12/12/2022 14:24:32	1	6,198055556	6,198055556	ARROIO GRANDE
2022-726224	0	0	13/12/2022 11:00:33	13/12/2022 16:10:26	1	5,164722222	5,164722222	CHUI
2022-724232	0	0	12/12/2022 19:57:02	13/12/2022 09:11:21	1	13,23861111	13,23861111	ENCRUZILHADA DO SUL
2022-722232	0	0	12/12/2022 15:39:07	12/12/2022 18:13:02	1	2,565277778	2,565277778	ENCRUZILHADA DO SUL
2022-725300	0	0	13/12/2022 05:17:25	13/12/2022 13:27:58	1	8,175833333	8,175833333	GUAÍBA

RELATÓRIO DE INTERRUPTÃO EM SITUAÇÃO DE EMERGÊNCIA ISE 11.2022 – EQTL RS



2022-724907	0	0	12/12/2022 22:36:03	13/12/2022 14:05:31	1	15,49111111	15,49111111	MAQUINE
2022-724216	0	0	12/12/2022 19:56:11	13/12/2022 15:06:55	1	19,17888889	19,17888889	PALMARES DO SUL
2022-720040	0	0	12/12/2022 08:44:22	12/12/2022 09:38:01	1	0,894166667	0,894166667	PELOTAS
2022-720316	0	0	12/12/2022 10:33:57	12/12/2022 16:45:09	1	6,186666667	6,186666667	PINHEIRO MACHADO
2022-725728	0	0	13/12/2022 08:34:00	13/12/2022 11:47:20	1	3,222222222	3,222222222	PORTO ALEGRE
2022-725990	4	6	13/12/2022 10:37:00	13/12/2022 10:46:59	31	5,158055556	0,166388889	PORTO ALEGRE
2022-725837	0	0	13/12/2022 09:01:45	13/12/2022 09:52:01	1	0,837777778	0,837777778	RIO GRANDE
2022-720959	0	0	12/12/2022 12:57:15	12/12/2022 23:58:15	1	11,01666667	11,01666667	RIO GRANDE
2022-720708	0	0	12/12/2022 12:03:11	13/12/2022 00:56:01	1	12,88055556	12,88055556	RIO GRANDE
2022-720967	0	0	12/12/2022 13:01:34	12/12/2022 17:50:43	1	4,819166667	4,819166667	RIO GRANDE
2022-720433	0	0	12/12/2022 10:57:59	12/12/2022 14:57:38	1	3,994166667	3,994166667	STA VITORIA DO PALMAR
2022-720311	0	0	12/12/2022 10:31:47	12/12/2022 15:42:39	1	5,181111111	5,181111111	STA VITORIA DO PALMAR
2022-719857	0	0	12/12/2022 06:49:45	12/12/2022 17:19:15	1	10,49166667	10,49166667	STA VITORIA DO PALMAR
2022-721559	0	0	12/12/2022 14:33:54	12/12/2022 16:02:08	1	1,470555556	1,470555556	SAO JERONIMO
2022-724116	0	0	12/12/2022 19:34:55	13/12/2022 02:35:15	1	7,005555556	7,005555556	TRAMANDAI
2022-726167	0	0	13/12/2022 10:35:57	13/12/2022 17:39:25	1	7,057777778	7,057777778	VIAMAO
2022-722574	0	0	12/12/2022 16:13:18	13/12/2022 11:34:20	1	19,35055556	19,35055556	CAPAO DO LEAO
2022-720309	1	2	12/12/2022 10:31:25	15/12/2022 13:49:00	1	75,29305556	75,29305556	CARAA
2022-720423	0	0	12/12/2022 10:52:04	13/12/2022 21:59:21	1	35,12138889	35,12138889	CHUI
2022-720034	0	0	12/12/2022 08:45:14	13/12/2022 09:41:44	1	24,94166667	24,94166667	CIDREIRA
2022-722045	0	0	12/12/2022 15:30:43	13/12/2022 19:04:30	1	27,56305556	27,56305556	CIDREIRA
2022-725012	3	6	13/12/2022 11:55:00	13/12/2022 16:24:00	7	31,38333333	4,483333333	ELDORADO DO SUL
2022-723561	0	0	12/12/2022 18:04:06	13/12/2022 12:28:02	1	18,39888889	18,39888889	GUAIBA
2022-721951	0	0	12/12/2022 15:19:23	13/12/2022 11:29:16	1	20,16472222	20,16472222	GUAIBA
2022-723811	0	0	12/12/2022 18:37:32	13/12/2022 14:43:49	1	20,10472222	20,10472222	MAMPITUBA
2022-721111	0	0	12/12/2022 13:36:02	12/12/2022 20:02:52	1	6,447222222	6,447222222	MORRINHOS DO SUL
2022-726094	0	0	13/12/2022 10:16:02	13/12/2022 18:53:06	1	8,617777778	8,617777778	OSORIO
2022-724056	0	0	12/12/2022 19:24:10	13/12/2022 09:23:21	1	13,98638889	13,98638889	PELOTAS
2022-724119	0	0	12/12/2022 19:35:38	13/12/2022 15:12:19	1	19,61138889	19,61138889	PELOTAS
2022-723461	0	0	12/12/2022 17:46:18	13/12/2022 04:36:02	1	10,82888889	10,82888889	PELOTAS
2022-725197	0	0	12/12/2022 14:07:57	13/12/2022 12:54:06	1	22,76916667	22,76916667	PORTO ALEGRE
2022-721674	0	0	12/12/2022 14:39:05	13/12/2022 16:24:51	1	25,76277778	25,76277778	PORTO ALEGRE
2022-724928	0	0	12/12/2022 22:50:00	13/12/2022 07:42:44	1	8,878888889	8,878888889	PORTO ALEGRE
2022-720120	0	0	12/12/2022 09:13:36	12/12/2022 10:21:18	1	1,128333333	1,128333333	PORTO ALEGRE
2022-726175	0	0	13/12/2022 10:36:46	14/12/2022 12:36:53	1	26,00194444	26,00194444	PORTO ALEGRE
2022-720100	0	0	12/12/2022 09:02:05	12/12/2022 19:36:11	1	10,56833333	10,56833333	RIO GRANDE
2022-724290	0	0	12/12/2022 20:13:37	12/12/2022 21:35:05	1	1,357777778	1,357777778	RIO GRANDE
2022-722381	0	0	12/12/2022 15:55:10	13/12/2022 08:48:06	1	16,88222222	16,88222222	RIO GRANDE
2022-723383	0	0	12/12/2022 17:42:06	13/12/2022 18:22:10	1	24,66777778	24,66777778	STA VITORIA DO PALMAR
2022-726246	0	0	13/12/2022 11:03:59	13/12/2022 14:16:05	1	3,201666667	3,201666667	STA VITORIA DO PALMAR
2022-720017	0	0	12/12/2022 08:35:02	12/12/2022 15:17:31	1	6,708055556	6,708055556	STA VITORIA DO PALMAR
2022-726077	0	0	13/12/2022 10:03:35	13/12/2022 15:19:00	1	5,256944444	5,256944444	SAO JERONIMO
2022-723549	0	0	12/12/2022 17:59:50	13/12/2022 20:45:05	1	26,75416667	26,75416667	SAO JERONIMO
2022-720995	0	0	12/12/2022 13:12:35	12/12/2022 14:40:31	1	1,465555556	1,465555556	SAO LOURENCO DO SUL
2022-724350	0	0	12/12/2022 20:15:56	13/12/2022 12:53:28	1	16,62555556	16,62555556	SAO LOURENCO DO SUL
2022-726386	0	0	13/12/2022 11:42:36	13/12/2022 19:03:56	1	7,355555556	7,355555556	TORRES

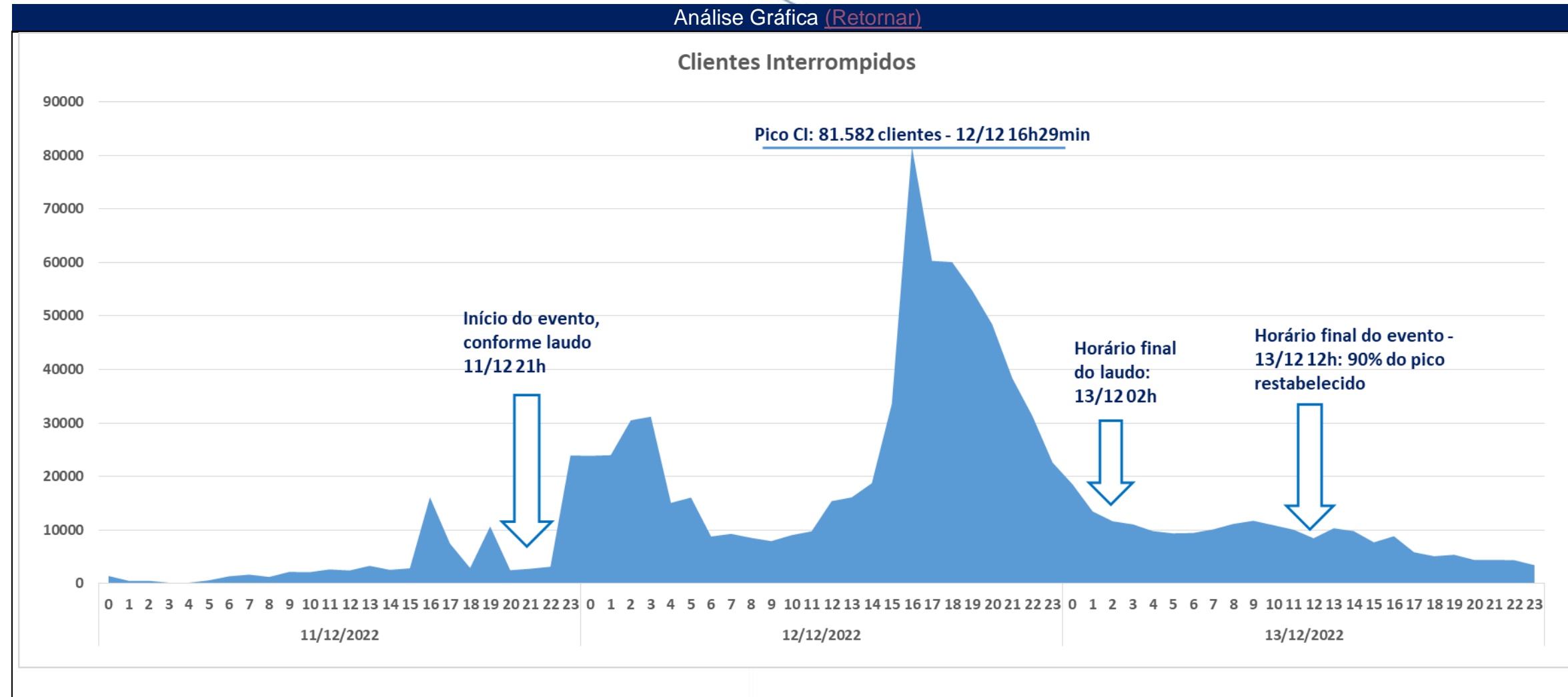
RELATÓRIO DE INTERRUÇÃO EM SITUAÇÃO DE EMERGÊNCIA ISE 11.2022 – EQTL RS



2022-723510	0	0	12/12/2022 17:50:02	12/12/2022 23:46:36	1	5,942777778	5,942777778	TRAMANDAI
2022-723900	0	0	12/12/2022 18:54:01	13/12/2022 17:53:56	1	22,998611111	22,998611111	VIAMAO
2022-723678	0	0	12/12/2022 18:16:46	13/12/2022 04:31:44	1	10,249444444	10,249444444	ALVORADA
2022-724839	0	0	12/12/2022 22:10:58	13/12/2022 13:11:25	1	15,0075	15,0075	ALVORADA
2022-720018	0	0	12/12/2022 08:34:11	12/12/2022 10:30:56	1	1,945833333	1,945833333	BAGE
2022-720117	0	0	12/12/2022 09:18:34	12/12/2022 11:34:42	1	2,268888889	2,268888889	BARAO DO TRIUNFO
2022-725974	0	0	13/12/2022 09:35:53	14/12/2022 13:32:21	1	27,941111111	27,941111111	CAMAQUA
2022-720828	0	0	12/12/2022 12:24:02	13/12/2022 06:35:43	1	18,194722222	18,194722222	CAPAO DA CANOA
2022-724340	0	0	12/12/2022 20:14:58	13/12/2022 18:34:34	1	22,326666667	22,326666667	CHUI
2022-723960	0	0	12/12/2022 19:12:01	13/12/2022 09:40:03	1	14,467222222	14,467222222	ELDORADO DO SUL
2022-725012	4	6	13/12/2022 15:28:00	13/12/2022 16:24:00	35	32,666666667	0,933333333	ELDORADO DO SUL
2022-725906	0	0	13/12/2022 09:18:34	14/12/2022 15:13:25	1	29,914166667	29,914166667	PALMARES DO SUL
2022-722423	0	0	12/12/2022 15:56:36	13/12/2022 09:18:11	1	17,359722222	17,359722222	PELOTAS
2022-720963	0	0	12/12/2022 12:59:39	12/12/2022 15:59:28	1	2,996944444	2,996944444	PELOTAS
2022-725833	0	0	13/12/2022 08:57:55	13/12/2022 10:58:19	1	2,006666667	2,006666667	PELOTAS
2022-722250	0	0	12/12/2022 15:43:10	12/12/2022 20:24:27	1	4,688055556	4,688055556	PELOTAS
2022-723984	0	0	12/12/2022 19:11:22	13/12/2022 18:46:17	1	23,581944444	23,581944444	PORTO ALEGRE
2022-724092	0	0	12/12/2022 19:30:16	13/12/2022 22:27:45	1	26,958055556	26,958055556	PORTO ALEGRE
2022-721605	0	0	12/12/2022 14:37:21	12/12/2022 22:21:17	1	7,732222222	7,732222222	PORTO ALEGRE
2022-725662	0	0	13/12/2022 08:14:42	15/12/2022 09:58:24	1	49,728333333	49,728333333	PORTO ALEGRE
2022-722956	0	0	12/12/2022 16:58:09	13/12/2022 12:04:36	1	19,1075	19,1075	PORTO ALEGRE
2022-724864	0	0	12/12/2022 22:24:01	13/12/2022 08:52:07	1	10,468333333	10,468333333	STA VITORIA DO PALMAR
2022-725721	0	0	13/12/2022 08:29:51	13/12/2022 18:19:44	1	9,831388889	9,831388889	STA VITORIA DO PALMAR
2022-725825	0	0	13/12/2022 08:57:38	14/12/2022 10:11:34	1	25,232222222	25,232222222	STA VITORIA DO PALMAR
2022-720766	0	0	12/12/2022 12:10:29	13/12/2022 16:17:57	1	28,124444444	28,124444444	STA VITORIA DO PALMAR
2022-719915	0	0	12/12/2022 07:47:54	12/12/2022 09:37:56	1	1,833888889	1,833888889	STA VITORIA DO PALMAR
2022-721224	0	0	12/12/2022 13:45:24	13/12/2022 10:34:01	1	20,810277778	20,810277778	TAPES
2022-725877	0	0	13/12/2022 09:11:49	13/12/2022 12:48:57	1	3,618888889	3,618888889	VIAMAO
2022-725472	0	0	13/12/2022 06:56:18	13/12/2022 09:48:45	1	2,874166667	2,874166667	ALVORADA
2022-719657	0	0	11/12/2022 23:34:01	12/12/2022 00:14:48	1	0,679722222	0,679722222	BAGE
2022-723964	0	0	12/12/2022 19:07:00	12/12/2022 21:51:08	1	2,735555556	2,735555556	BAGE
2022-725796	0	0	13/12/2022 08:45:36	13/12/2022 18:36:24	1	9,846666667	9,846666667	BAGE
2022-720378	0	0	12/12/2022 10:46:33	12/12/2022 11:33:45	1	0,786666667	0,786666667	CAMAQUA
2022-725645	0	0	13/12/2022 08:10:41	14/12/2022 11:02:01	1	26,855555556	26,855555556	CAMAQUA
2022-724462	0	0	12/12/2022 20:36:15	13/12/2022 20:42:08	1	24,098055556	24,098055556	CAPAO DO LEAO
2022-721262	0	0	12/12/2022 13:48:34	13/12/2022 11:30:27	1	21,698055556	21,698055556	CHARQUEADAS
2022-721204	0	0	12/12/2022 13:47:40	13/12/2022 07:21:51	1	17,569722222	17,569722222	CHARQUEADAS
2022-722028	0	0	12/12/2022 14:33:38	14/12/2022 01:03:25	1	34,49638889	34,49638889	CHUI
2022-721488	0	0	12/12/2022 14:24:47	13/12/2022 17:45:28	1	27,344722222	27,344722222	CHUI
2022-722034	0	0	12/12/2022 15:20:27	13/12/2022 19:24:23	1	28,065555556	28,065555556	CHUI
2022-722866	0	0	12/12/2022 16:38:17	12/12/2022 21:24:09	1	4,764444444	4,764444444	DOM PEDRITO
2022-726416	0	0	13/12/2022 11:48:22	13/12/2022 15:15:35	1	3,453611111	3,453611111	GUÁIBA
2022-724470	0	0	12/12/2022 19:55:52	13/12/2022 10:15:44	1	14,331111111	14,331111111	GUÁIBA
2022-720890	2	4	12/12/2022 15:20:00	12/12/2022 16:13:55	20	17,972222222	0,898611111	OSORIO
2022-726281	0	0	13/12/2022 11:14:38	13/12/2022 17:51:06	1	6,607777778	6,607777778	PELOTAS
2022-724173	0	0	12/12/2022 19:47:00	13/12/2022 16:54:11	1	21,119722222	21,119722222	PELOTAS

2022-723862	0	0	12/12/2022 16:55:40	12/12/2022 20:26:58	1	3,521666667	3,521666667	PELOTAS
2022-726220	0	0	13/12/2022 10:55:48	14/12/2022 13:11:40	1	26,26444444	26,26444444	PORTO ALEGRE
2022-725990	3	6	13/12/2022 08:09:32	13/12/2022 10:46:59	14	36,73833333	2,624166667	PORTO ALEGRE
2022-720786	0	0	12/12/2022 12:16:10	12/12/2022 18:20:23	1	6,070277778	6,070277778	RIO GRANDE
2022-722007	0	0	12/12/2022 15:22:17	12/12/2022 18:52:31	1	3,503888889	3,503888889	RIO GRANDE
2022-726037	0	0	13/12/2022 09:58:49	13/12/2022 11:04:16	1	1,090833333	1,090833333	STA VITORIA DO PALMAR
2022-722867	0	0	12/12/2022 16:40:40	13/12/2022 08:38:30	1	15,96388889	15,96388889	STA VITORIA DO PALMAR
2022-726254	0	0	13/12/2022 11:02:58	13/12/2022 14:21:45	1	3,313055556	3,313055556	STA VITORIA DO PALMAR
2022-720738	0	0	12/12/2022 12:01:38	12/12/2022 16:47:52	1	4,770555556	4,770555556	STA VITORIA DO PALMAR
2022-721033	0	0	12/12/2022 13:18:17	12/12/2022 20:18:55	1	7,010555556	7,010555556	STA VITORIA DO PALMAR
2022-721484	0	0	12/12/2022 14:24:10	12/12/2022 22:19:03	1	7,914722222	7,914722222	STA VITORIA DO PALMAR
2022-721642	0	0	12/12/2022 14:44:53	12/12/2022 16:45:48	1	2,015277778	2,015277778	SAO JERONIMO
2022-725723	0	0	13/12/2022 08:28:22	13/12/2022 16:35:27	1	8,118055556	8,118055556	SAO LOURENCO DO SUL
2022-724526	0	0	12/12/2022 20:49:38	13/12/2022 18:54:08	1	22,075	22,075	SAO LOURENCO DO SUL
2022-722940	0	0	12/12/2022 16:50:35	13/12/2022 14:00:57	1	21,17277778	21,17277778	TAPES
2022-724850	0	0	12/12/2022 22:16:19	13/12/2022 07:37:19	1	9,35	9,35	VIAMAO

Anexo VI – Figuras ampliadas



Análise Gráfica [\(Retornar\)](#)

Ocorrências Emergenciais Entrantes x Concluídas

