

# RELATÓRIO DE INTERRUPTÃO EM SITUAÇÃO DE EMERGÊNCIA - ISE

**CEEE GRUPO EQUATORIAL ENERGIA**

**04.2023 – CEEE EQTL**

## SUMÁRIO

<b>1. OBJETIVO.....</b>	<b>3</b>
<b>2. RESUMO DO EVENTO .....</b>	<b>3</b>
<b>3. INFORMAÇÕES DO LAUDO.....</b>	<b>7</b>
<b>4. DESCRIÇÃO DO EVENTO .....</b>	<b>8</b>
<b>4.1. DETALHAMENTO DO EVENTO .....</b>	<b>8</b>
<b>4.2. REGIÃO AFETADA.....</b>	<b>9</b>
<b>4.3. DANOS CAUSADOS AO SISTEMA ELÉTRICO .....</b>	<b>21</b>
<b>5. ATUAÇÃO DA DISTRIBUIDORA .....</b>	<b>24</b>
<b>6. ANEXOS.....</b>	<b>27</b>

## **1. OBJETIVO**

O objetivo desse Relatório de Interrupção em Situação de Emergência ISE 04.2023 – CEEE EQTL é apresentar os elementos necessários para o suficiente embasamento do expurgo das interrupções em situação de emergência que atingiu a área de concessão da CEEE Equatorial, que foi impactada por uma situação climática atípica e de alta intensidade.

A seguir, serão apresentados os itens enumerados no Módulo 8 do PRODIST, revisado pela Resolução Normativa nº 956, de 7 de dezembro de 2021, e referentes ao evento climático ocorrido no dia 14 de fevereiro de 2023 das 02h00min até dia 15 de fevereiro de 2023 às 01h00min, cuja soma do CHI das interrupções ocorridas no sistema de distribuição foi superior ao limite CHI da distribuidora. Complementa-se que não foram identificados decretos emitidos pelos municípios pertencentes à área de concessão da CEEE Equatorial.

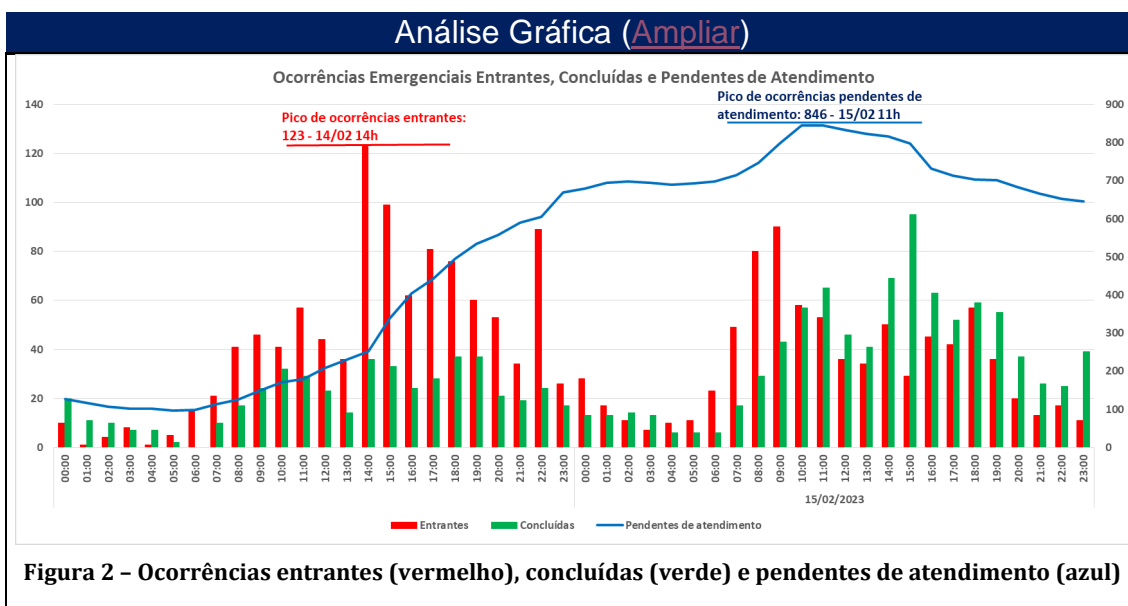
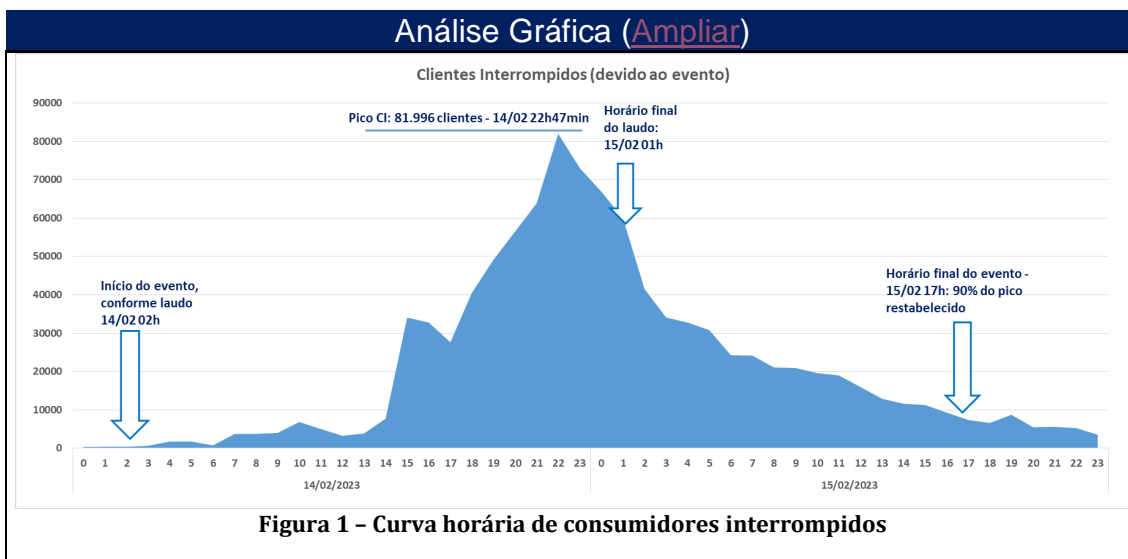
## **2. RESUMO DO EVENTO**

A área de concessão da CEEE Equatorial foi atingida por evento meteorológico intenso, causando enormes danos aos sistemas elétricos da distribuidora. A Lista 1 a seguir relaciona os dados do evento que atingiu cerca de 192.247 unidades consumidoras (UCs) atendidas pela distribuidora, o que corresponde a 10,3% do total de UCs atendidas pela concessionária e 15,6% das UCs dos municípios atingidos pelo evento, evidenciando a severidade do evento.

**Lista 1 – Dados do Evento**

Dados do Evento	
a) Código Único do Evento:	04.2023 – CEEE EQTL
b) Decorrente de:	1.3.1.2.0 - Frente fria 1.3.2.1.4 - Chuvas intensas 1.3.2.1.5 - Vendaval 1.3.2.1.2 - Tempestade de raios 1.2.3.0.0 - Alagamentos
c) Quantidade de Clientes Interrompidos:	192.247
d) Quantidade de Municípios atingidos:	37
e) Quantidade de Conjuntos atingidos:	43
f) Quantidade de Subestações atingidas:	47
g) Quantidade de Interrupções associadas ao evento:	816
h) Data e Hora de início da primeira interrupção:	14/02/2023 02:32:02
i) Data e hora de término da última interrupção:	20/02/2023 13:31:48
j) Média da duração das interrupções:	13,99 horas
k) Duração da interrupção mais longa:	119,27 horas
l) Tempo Médio de Preparação - TMP	726,3 minutos
m) Tempo Médio de Deslocamento - TMD	143,14 minutos
n) Tempo Médio de Execução - TME	104,97 minutos
o) Soma do CHI das interrupções associadas ao evento:	1.005.489
p) CHI Limite:	406.981

Para a definição da janela de expurgo utilizou-se como início do evento a informação disponível no laudo meteorológico, já como fim foi considerado o instante em que foram restabelecidos 90% da quantidade de clientes atingidos no pico do evento. A Figura 1 demonstra a quantidade de clientes interrompidos por hora, já a Figura 2 demonstra a comparação de ocorrências emergenciais entrantes e concluídas ao longo do evento, além da quantidade de ocorrências emergenciais pendentes de atendimento.



Como pode ser observado na Figura 1, no momento do início do evento, no dia 14/02/2023, por volta das 02h00min, conforme informação contida no laudo meteorológico, haviam 397 unidades consumidoras sem energia elétrica. O evento se agravou até atingir o pico de 81.996 clientes interrompidos às 22h47min desse mesmo dia. Mesmo com o evento ainda atingindo a área de

concessão, o montante de clientes interrompidos reduziu significativamente nas horas seguintes ao pico, sendo que às 03h00min do dia 15/02, apenas 2 horas após cessar o evento meteorológico, conforme informação do laudo meteorológico, haviam 34.102 clientes interrompidos devido ao evento, o que corresponde a um restabelecimento por volta de 60% dos clientes atingidos em relação ao observado no pico do evento. A redução de clientes interrompidos seguiu ocorrendo até que às 17h00min do dia 15/02 é evidenciado o final do evento, quando se chega a 7.390 clientes interrompidos, o que corresponde a um restabelecimento na casa de 90% dos clientes atingidos no pico.

Além disso, com base na Figura 2 é possível verificar que o pico de clientes interrompidos, ocorrido às 22h47min do dia 14/02, aconteceu ao final de um dia que teve ingresso elevado de ocorrências, podendo ser citado que das 06h00min às 23h00min ocorreu ingresso de 1004 ocorrências emergenciais na região atingida pelo evento, o que elevou de 99 ocorrências emergenciais para atendimento no início da manhã para 670 ocorrências pendentes de atendimento ao final do dia.

Em relação a encerramento de ocorrências, percebe-se já no dia 14/02 uma elevação nesse montante, no entanto, ao longo do dia 15/02 é que percebe-se que o encerramento de ocorrências foi mais acentuado, atingindo pico próximo a 100 ocorrências encerradas por hora, o que resultou na redução do montante de 846 ocorrências emergenciais pendentes de atendimento às 11h00min, na região atingida pelo evento, para 645 ocorrências às 23h00min do dia 15/02. Essa elevação do número de encerramento de ocorrências emergenciais ocorre

em função da mobilização de equipes adicionais, advindas de outros processos, além de extensões de jornadas das equipes de trabalho.

### **3. INFORMAÇÕES DO LAUDO**

A plataforma Climatempo emitiu laudo meteorológico decorrente de passagem de frente fria sobre o estado do Rio Grande do Sul, que provocou chuva extrema, com acumulados no em torno de 97 mm/dia, o que corresponde a cerca de 80% da média climatológica da região. Além da chuva, houve registro de grande quantidade de raios e ventos que chegaram a 61 km/h sobre a área de concessão da CEEE Equatorial no dia 14 de fevereiro de 2023. De forma sintetizada, a plataforma descreve a intempérie, da seguinte forma: “Uma frente fria avançou sobre o estado gerando chuvas intensas, tempestade raios, vendaval e alagamentos” e relacionou os seguintes códigos conforme termos da Codificação Brasileira de Desastres – COBRADE ao evento:

1.3.1.2.0 – Frente fria

1.3.2.1.4 – Chuvas intensas

1.3.2.1.5 – Vendaval

1.3.2.1.2 – Tempestade de raios

1.2.3.0.0 – Alagamentos

O laudo meteorológico completo emitido pela plataforma Climatempo pode ser verificado no ANEXO III deste documento.

## **4. DESCRIÇÃO DO EVENTO**

### **4.1. DETALHAMENTO DO EVENTO**

O evento ocorreu devido à passagem de uma frente fria pelo estado do Rio Grande do Sul associado ao forte aquecimento superficial da região que geraram condições para formação de fortes temporais sobre o estado, havendo registro de chuvas volumosas, grande quantidade de raios e fortes rajadas, de vento, sendo responsáveis por grandes impactos sobre a área de concessão da CEEE Equatorial. Esses fatores corroboraram para a ocorrência de um evento severo com potencial de causar transtornos.

Nesse contexto, foi possível observar na área de concessão da companhia 6.390 raios nuvem-solo durante o período do evento, distribuídos nas seis seccionais da área de concessão da CEEE Equatorial. Foram observados, também, vários pontos com precipitação superior a 50 mm no dia 14/02, o que é caracterizado como chuva extrema, sendo que em Eldorado do Sul foram registrados 97 mm. Em relação a rajadas de vento, os valores chegaram a 61 km/h, valor considerado como vento forte e estando no limite para ser considerado como ventania.

O evento climático intenso ocasionou danos ao sistema elétrico, além de resultar em maior dificuldade de acesso das equipes de trabalho para atendimento às ocorrências na região atingida.

O fenômeno natural resultou na interrupção intempestiva em algumas áreas, bem como causou danos às estruturas de sustentação da rede, ocasionando situações de cabo rompido, queima de elos fusíveis, quebra de



postes, quebra de estruturas periféricas, como por exemplo, cruzetas, inutilização de isoladores, entre outras consequências drásticas.

Dada a intensidade da situação, ainda que diante do empenho da distribuidora para prestação do devido atendimento, evidenciado na Figura 2, visualizou-se uma majoração dos tempos de atendimento, decorrente da limitação de acesso causadas pelos estragos, bem como da impossibilidade de atuar com segurança.

Finalmente, na medida em que o evento teve sua intensidade abrandada, as equipes emergenciais da CEEE Equatorial intensificaram a atuação, o que permitiu o seguro reestabelecimento do sistema. Momento este, representado pela data de conclusão das ocorrências.

Por fim, as estruturas da rede elétrica que por ventura acabaram danificadas pelo evento climático foram substituídas pelas equipes de atendimento emergencial e de manutenção.

Reitera-se que, visando sempre a segurança das pessoas envolvidas, todos os trabalhos realizados dentro desse contexto envolveram a conscientização da comunidade sobre os riscos associados à eletricidade, bem como a ampla divulgação das medidas de segurança a serem adotadas em temporais de tamanha intensidade.

## **4.2. REGIÃO AFETADA**

No intuito de promover a contextualização do objeto deste evento caracterizado como Situação de Emergência, a região afetada encontra-se

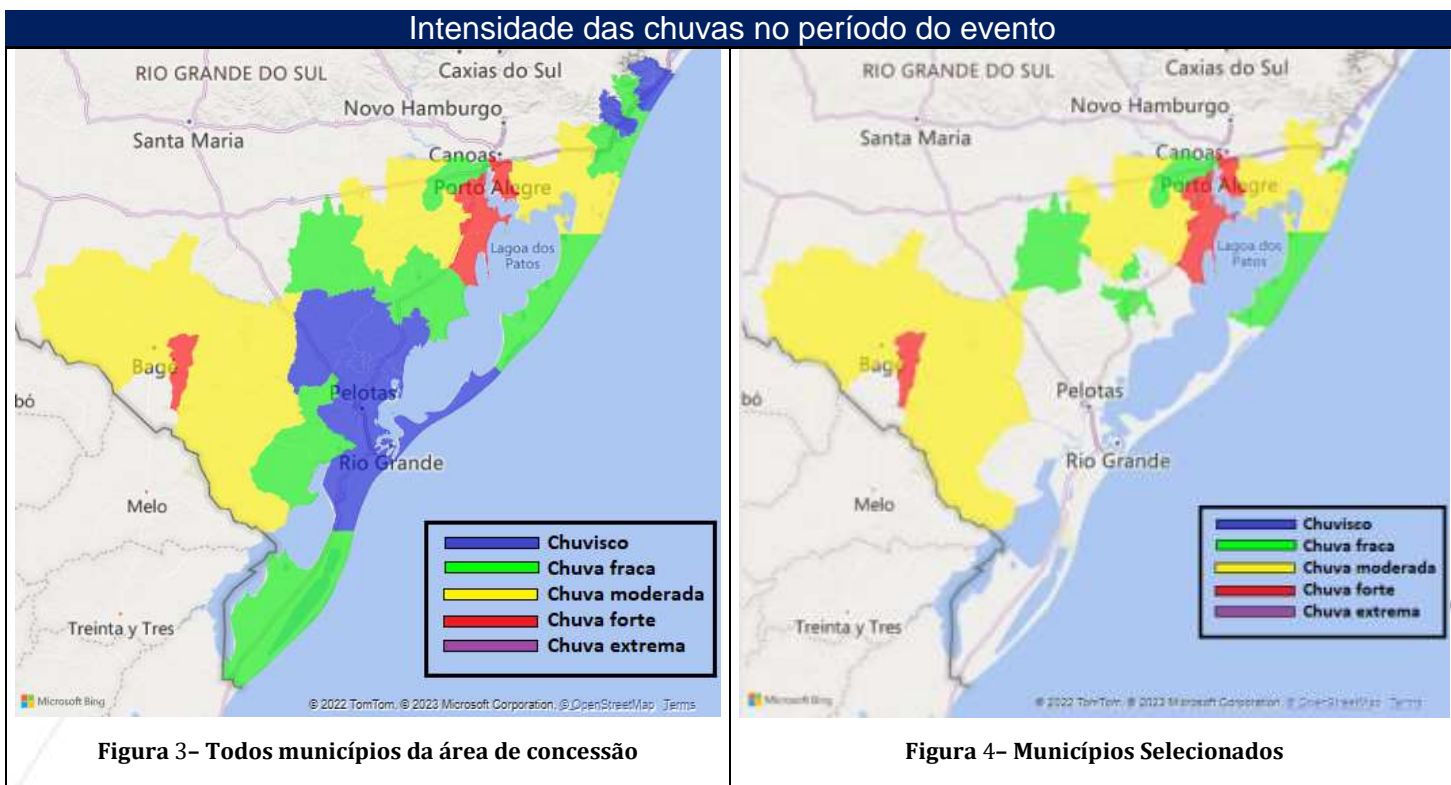
geograficamente e eletricamente referenciada pelas figuras abaixo. Os consumidores atendidos pelas subestações relacionadas na Lista 2 a seguir foram fortemente impactados pelos eventos descritos anteriormente.

**Lista 2 – Lista de Subestações Atingidas**

<b>Subestações atingidas</b>	
PAL13	SUBESTAÇÃO PORTO ALEGRE 13
PAL3	SUBESTAÇÃO PORTO ALEGRE 3
PAL12	SUBESTAÇÃO PORTO ALEGRE 12
ARE	SUBESTAÇÃO AREAL
BAG1	SUBESTAÇÃO BAGÉ 1
PAL5	SUBESTAÇÃO PORTO ALEGRE 5
ALV	SUBESTAÇÃO ALVORADA
PAL14	SUBESTAÇÃO PORTO ALEGRE 14
VIA 1	SUBESTAÇÃO VIAMÃO 1
BAG2	SUBESTAÇÃO BAGE 2
RIN	SUBESTAÇÃO RINCÃO
ALV02	SUBESTAÇÃO ALVORADA 2
PAL10	SUBESTAÇÃO PORTO ALEGRE 10
DPE	SUBESTAÇÃO DOM PEDRITO
GUA	SUBESTAÇÃO GUÁIBA 1
PAL04	SUBESTAÇÃO PORTO ALEGRE 4
PAL8	SUBESTAÇÃO PORTO ALEGRE 8
PAL6	SUBESTAÇÃO PORTO ALEGRE 6
ELD	SUBESTAÇÃO ELDORADO DO SUL
VIA 2	SUBESTAÇÃO VIAMÃO 2
PAL2	SUBESTAÇÃO PORTO ALEGRE 2
PAL15	SUBESTAÇÃO PORTO ALEGRE 15
DFE	SUBESTAÇÃO DOM FELICIANO
PAL1	SUBESTAÇÃO PORTO ALEGRE 1
VAS	SUBESTAÇÃO VASCONCELOS
PAL16	SUBESTAÇÃO PORTO ALEGRE 16
TRA	SUBESTAÇÃO TRAMANDAÍ
UPME	SUBESTAÇÃO PRESIDENTE MEDICI
CRM1	SUBESTAÇÃO CRM 1 - MINAS DO LEÃO
ATS	SUBESTAÇÃO ATLÂNTIDA SUL
PMR	SUBESTAÇÃO PALMARES DO SUL
AGR	SUBESTAÇÃO ARROIO GRANDE
CPV	SUBESTAÇÃO CAPIVARITA
PIN	SUBESTAÇÃO PINHAL
ECZ	SUBESTAÇÃO ENCRUZILHADA DO SUL
SJE	SAO JERONIMO
MDE	SUBESTAÇÃO MENINO DEUS
SAO	SUBESTAÇÃO SANTO ANTÔNIO DA PATRULHA

MOS	SUBESTAÇÃO MOSTARDAS
PAL7	SUBESTAÇÃO PORTO ALEGRE 7
PAL9	SUBESTAÇÃO PORTO ALEGRE 9
CHA2	SUBESTAÇÃO CHARQUEADAS 2
OSO1	SUBESTAÇÃO OSÓRIO 1
PAL20	SUBESTAÇÃO PORTO ALEGRE 20
ACL	SUBESTAÇÃO ÁGUAS CLARAS
POS	SUBESTAÇÃO PEDRO OSÓRIO
CGU	SUBESTAÇÃO CANGUÇU

De acordo com o laudo meteorológico emitido, o evento meteorológico atingiu toda a área de concessão da CEEE. No entanto, visando delimitar os municípios atingidos, foi utilizada uma métrica de aderência ao fator climático, considerando intensidade das chuvas e quantidade de raios nuvem-solo. As Figuras 3 e 4 demonstram as intensidades das chuvas em dois cenários, sendo que na Figura 3 constam todos os municípios da área de concessão, já na Figura 4 constam somente os municípios selecionados pela métrica utilizada.

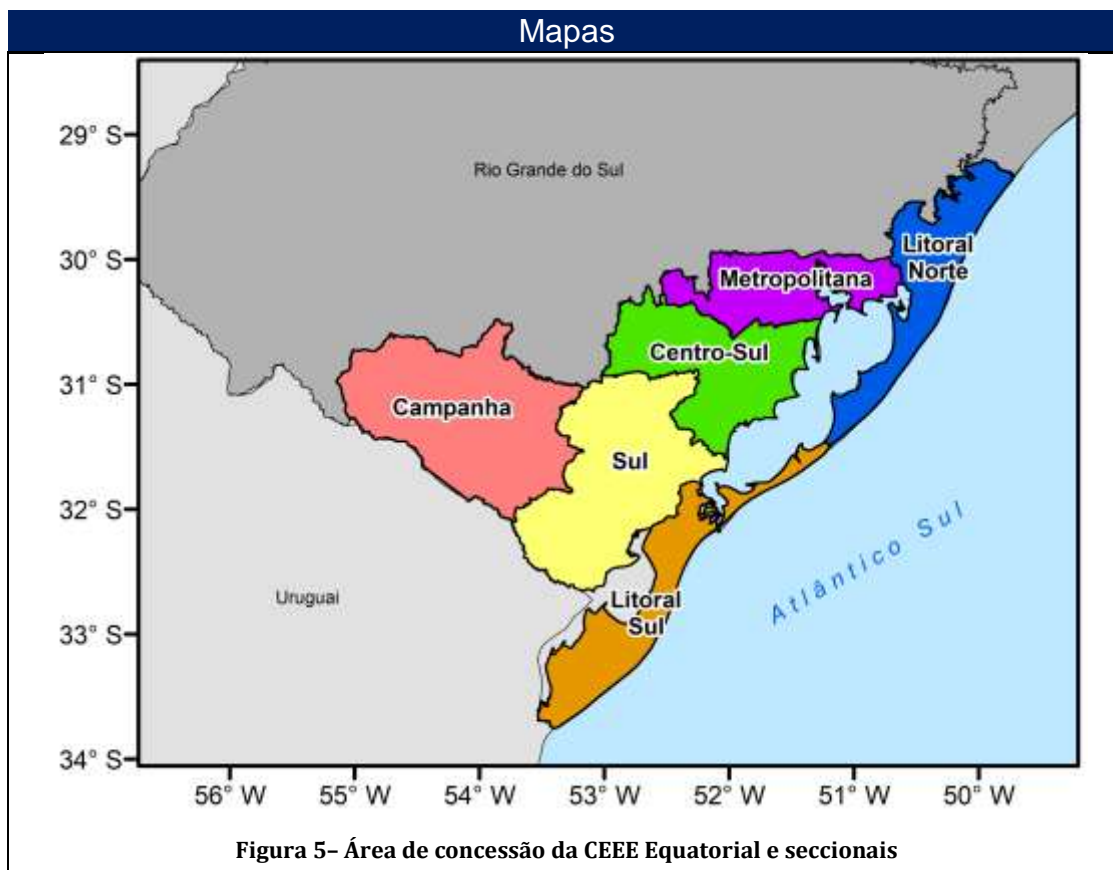


A Lista 3 relaciona os 37 municípios atingidos pelo evento meteorológico, de acordo com as premissas previamente mencionadas.

**Lista 3 – Lista de Municípios Atingidos**

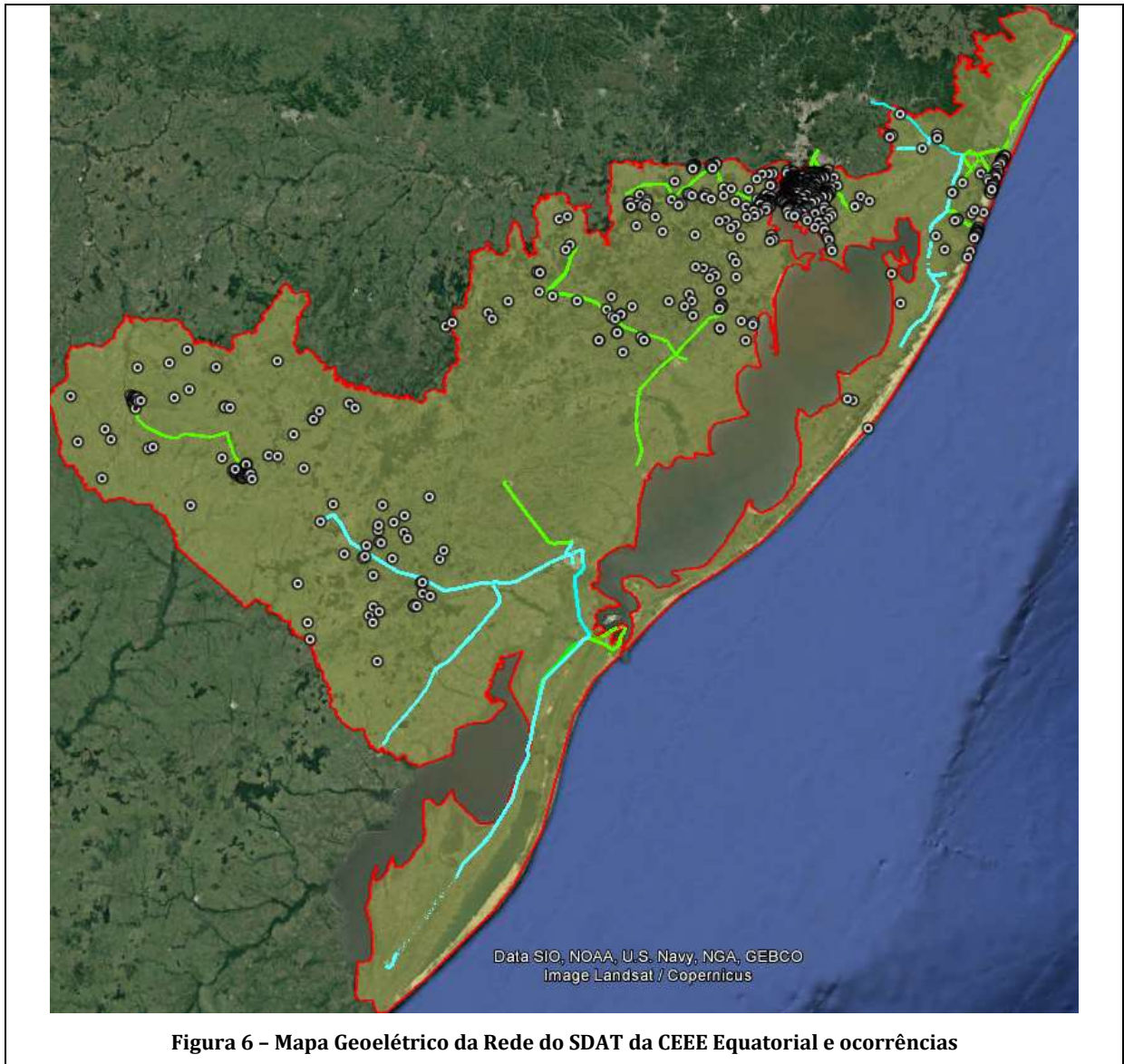
<b>Municípios atingidos</b>	
<b>Código IBGE</b>	<b>Município</b>
4314902	PORTO ALEGRE
4300604	ALVORADA
4301602	BAGE
4323002	VIAMAO
4318408	SAO JERONIMO
4306601	DOM PEDRITO
4309308	GUÁIBA
4306767	ELDORADO DO SUL
4306502	DOM FELICIANO
4311502	LAVRAS DO SUL
4310330	IMBE
4304358	CANDIOTA
4321600	TRAMANDAI
4305173	CERRO GRANDE DO SUL
4312252	MINAS DO LEAO
4301107	ARROIO DOS RATOS
4305454	CIDREIRA
4320354	SENTINELA DO SUL
4301636	BALNEARIO PINHAL
4313953	PANTANO GRANDE
4307104	HERVAL
4305447	CHUVISCA
4306908	ENCRUZILHADA DO SUL
4309654	HULHA NEGRA
4317608	SANTO ANTONIO DA PATRULHA
4312500	MOSTARDAS
4314506	PINHEIRO MACHADO
4305355	CHARQUEADAS
4320552	SERTAO SANTANA
4302709	BUTIA
4301909	BARRA DO RIBEIRO
4314605	PIRATINI
4314175	PEDRAS ALTAS
4311981	MARIANA PIMENTEL
4301750	BARAO DO TRIUNFO
4313656	PALMARES DO SUL
4321105	TAPES

A Figura 5 apresenta o mapa da área de concessão da CEEE Equatorial, demonstrando a separação da mesma entre as seccionais que a compõem.



A seguir, nas Figuras 6 a 16 são demonstrados os mapas geométricos e a localização das ocorrências relacionadas à situação de emergência, sendo que na Figura 6 é apresentado o mapa geométrico da rede de SDAT da área de concessão da CEEE Equatorial afetada pelo evento e nas Figuras 7 a 13 são demonstradas as redes de SDMT afetadas pelo evento.





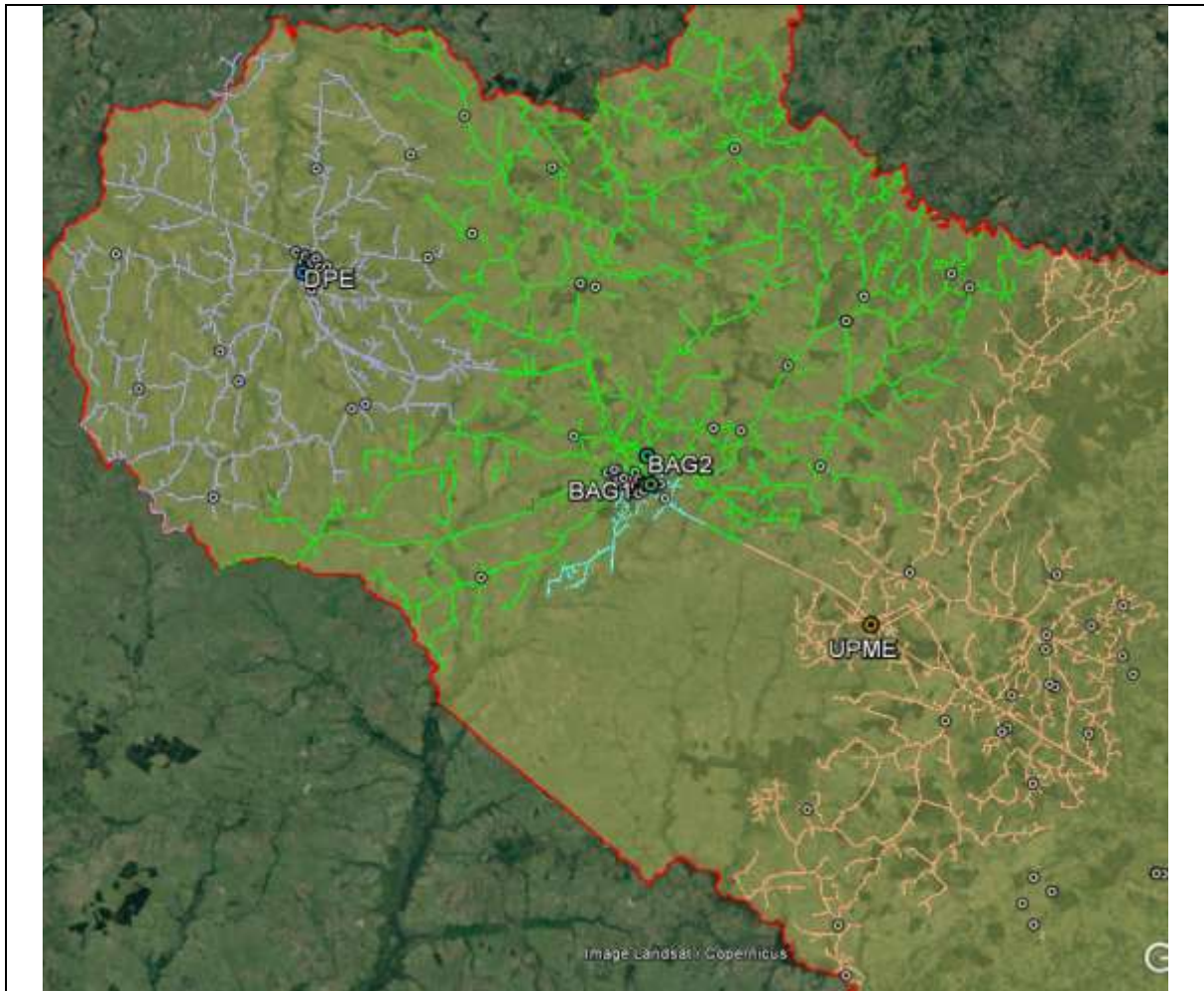


Figura 7 - Mapa Geométrico da Rede do SDMT da Seccional da Campanha e ocorrências



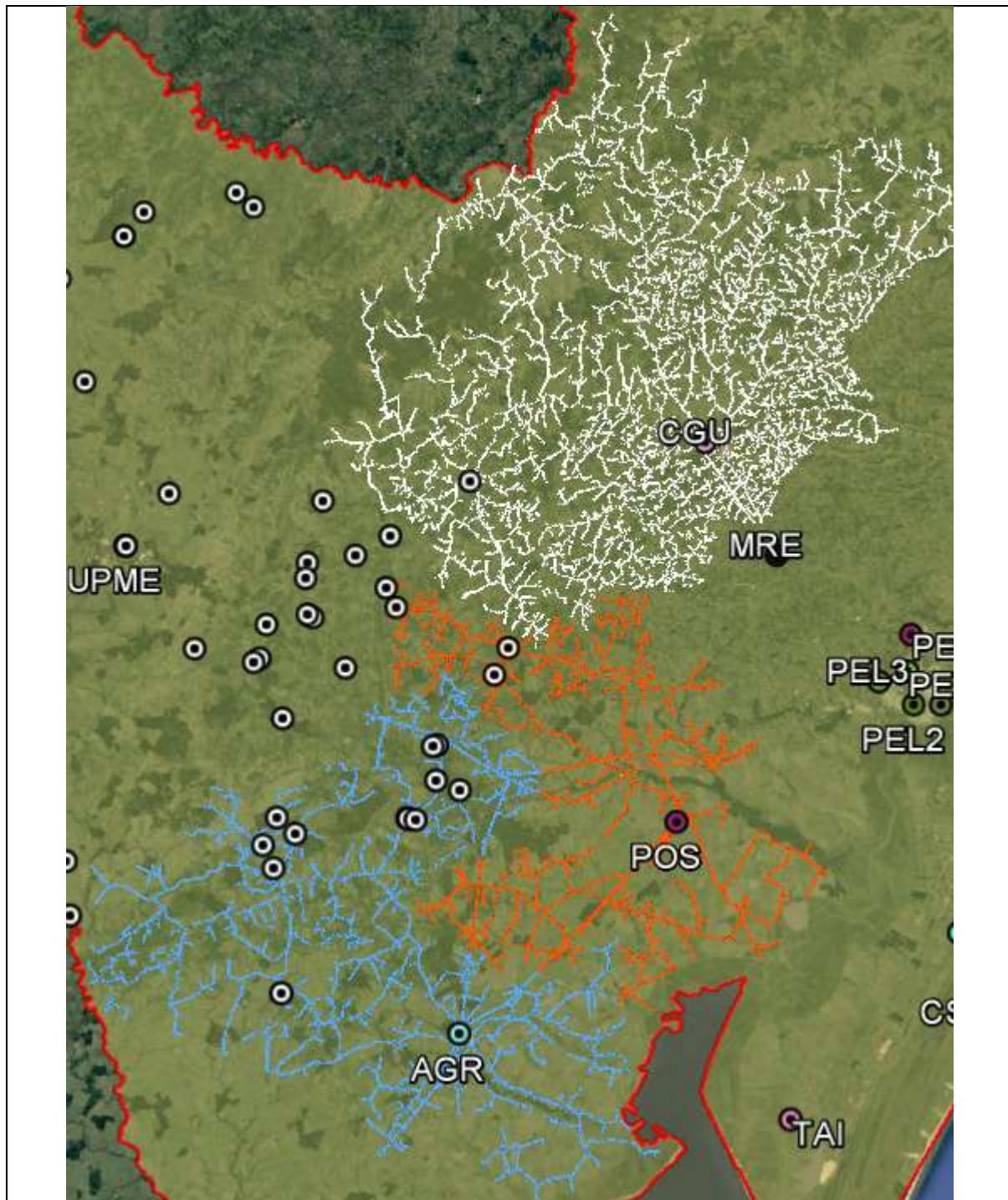
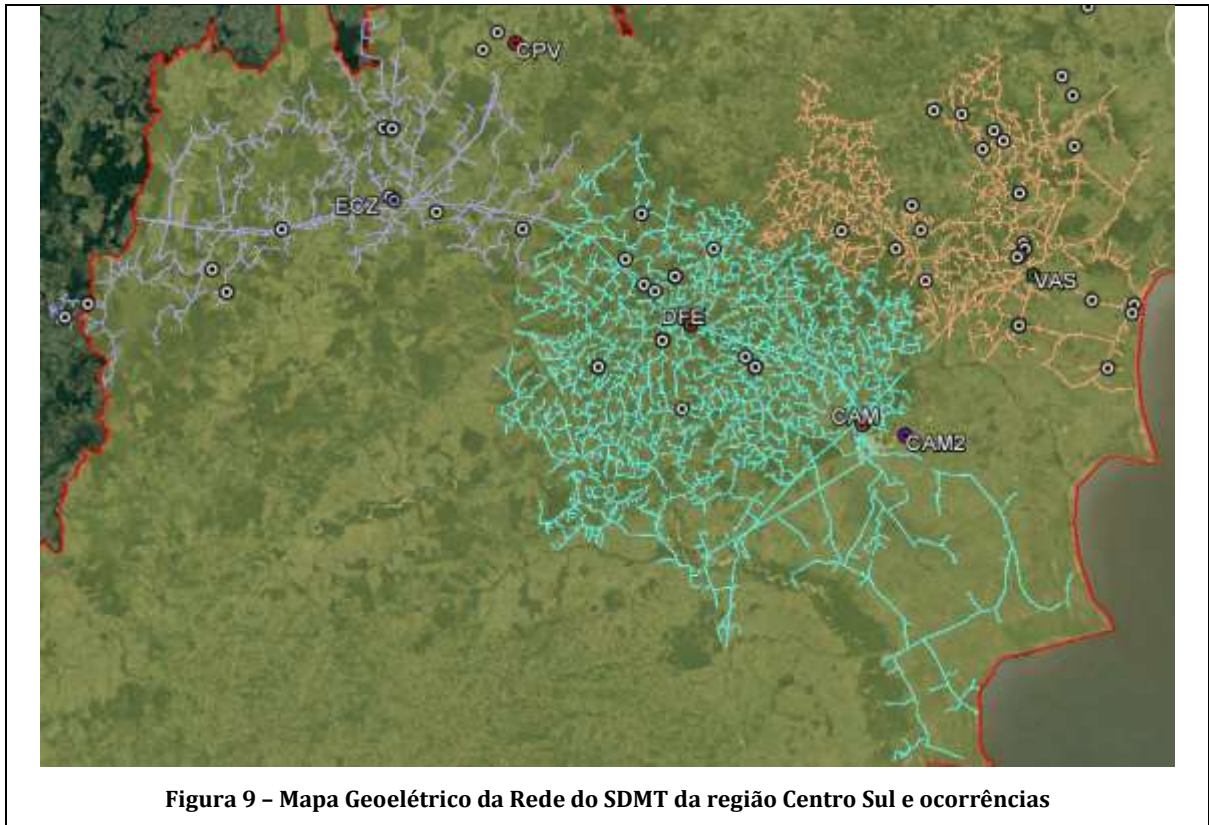


Figura 8 - Mapa Geométrico da Rede do SDMT das subestações Canguçu, Pedro Osório e Arroio Grande, pertencentes à região sul e ocorrências





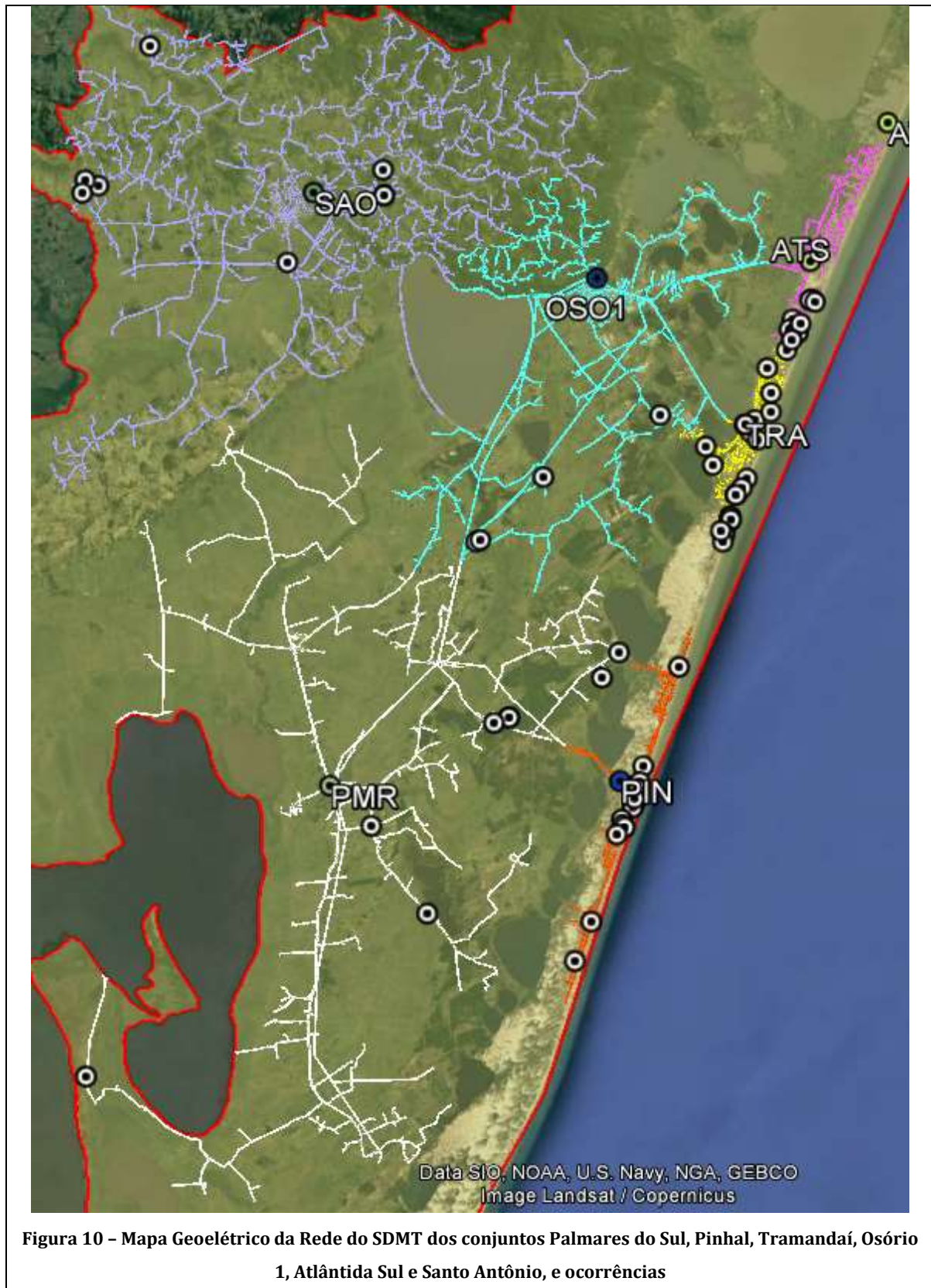


Figura 10 - Mapa Geométrico da Rede do SDMT dos conjuntos Palmares do Sul, Pinhal, Tramandaí, Osório 1, Atlântida Sul e Santo Antônio, e ocorrências





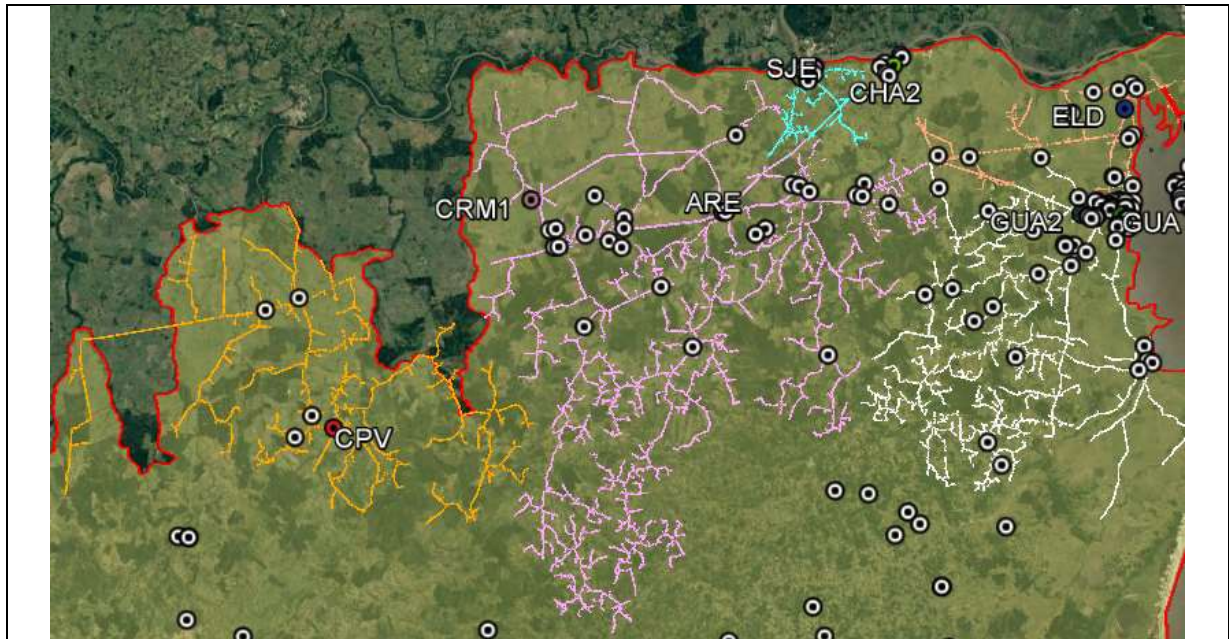


Figura 12 – Mapa Geométrico da Rede do SDMT da região da Carbonífera na Seccional Metropolitana e ocorrências

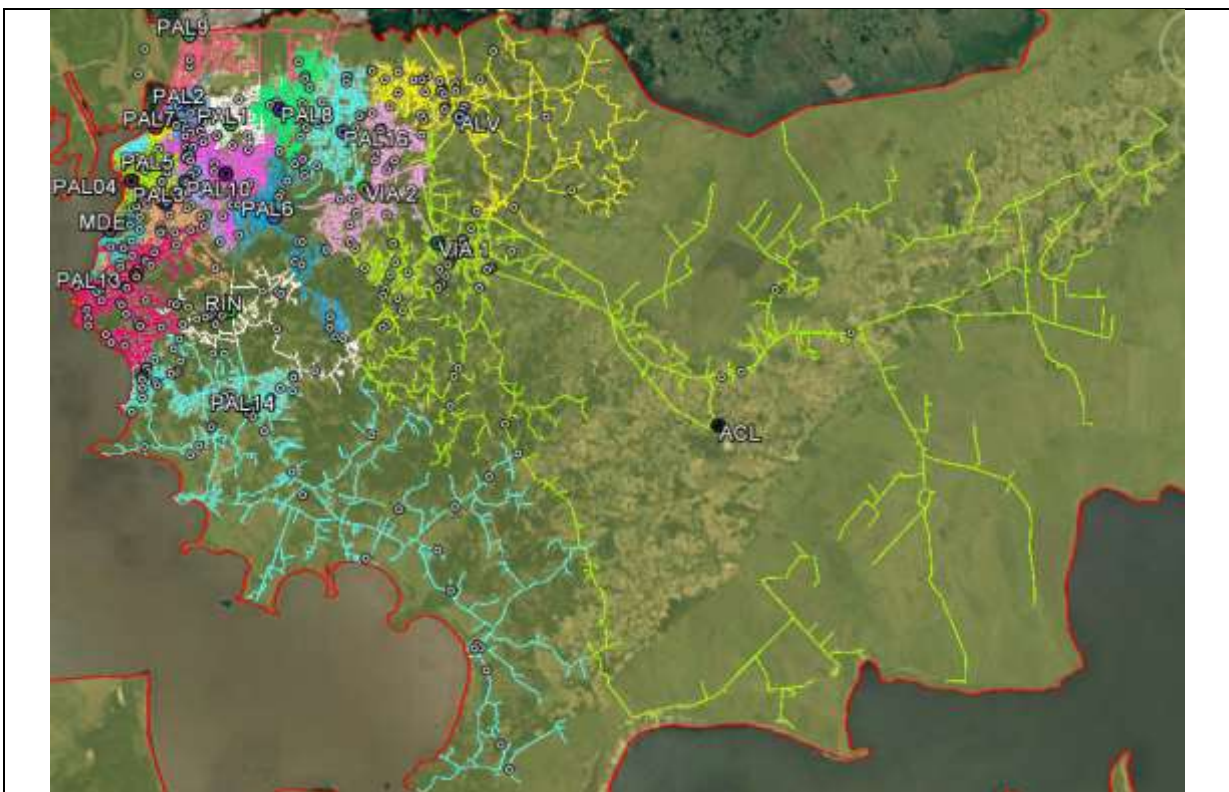


Figura 13 – Mapa Geométrico da Rede da Seccional Metropolitana e ocorrências



### 4.3. DANOS CAUSADOS AO SISTEMA ELÉTRICO

A seguir, são detalhados os danos causados ao sistema elétrico de distribuição decorrentes das intempéries climáticas descritas, cujos impactos foram extremamente relevantes para a região gaúcha. Essa seção prima por elucidar os dados relativos ao evento objeto deste relatório.

Os equipamentos danificados, listados pela Tabela 1 encontravam-se instalados em áreas urbanas e rurais, causando interrupção de blocos de clientes que em média somaram 310 unidades consumidoras cada.

Tabela 1 - Equipamentos danificados pelo evento

Equipamentos danificados	Quantidade
#CP#CABO AL NU CAA 2/0AWG QUAIL	178
CONECTOR PERFU 16 A 70 - 6 A 35MM <sup>2</sup>	178
CABO AL NU CAA 4/0AWG PENGUIN	165
CABO AL NU CA 1/0AWG POPPY	164
CABO AL NU CAA 4AWG SWAN	157
#CP#CABO AL MULTIPL 3X10+ISO10MM <sup>2</sup> QUAD	131
CABO 3PLEX CA 10+10MM <sup>2</sup> 0,6/1KV COL NN	117
CABO 2PLEX CA 10+10MM <sup>2</sup> 0,6/1KV PT NN	110
CABO 4PLEX CA 10+10MM <sup>2</sup> 0,6/1KV COL NN	100
ELO FUSÍVEL BOTÃO K 10A 500MM	94
ELO FUSÍVEL BOTÃO K 15A 500MM	93
CABO AL NU CAA 1/0AWG RAVEN	91
ELO FUSÍVEL BOTÃO K 25A 500MM	89
CABO AL NU CA 2AWG IRIS	87
ELO FUSÍVEL BOTÃO H 5A 500MM	76
ELO FUSÍVEL BOTÃO H 2A 500MM	65
ESPAÇADOR POLIMÉRICO P/REDE SECU 4 CABOS	57
CONECT CUN RAM CU/EST TIPO "III" VM	54
ELO FUSÍVEL BOTÃO K 6A 500MM	50
ELO FUSÍVEL BOTÃO H 3A 500MM	47
CABO AL NU CAA 2AWG SPARROW	46
ELO FUSÍVEL BOTÃO H 1A 500MM	44
CONECTOR CUNHA RAMAL TIPO VI, VIII	42
CABO 4PLEX CAL 35+35MM <sup>2</sup> 0,6/1KV COL NN	40
#CP#CABO AL MULTIPL 3X50+ISO50MM <sup>2</sup> QUADRU	40
#CP#ARRUELA QUADRADA AÇO 50X5MM FURO18MM	39
#CP#CABO AL MULTIPL 2X10+ISO10MM <sup>2</sup> TRIP	39

FIO COBRE NU 6AWG TEMPERA MEIO-DURA	39
CABO AL MULTIPL 3X35+CAL35MM² QUADRUPLEX	36
CONECT CUN RAM CU/EST TIPO "VII" BR/VM	35
CONECT CUN RAM I CU 3,17>8,12X3,17>7,42	35
ELO FUSÍVEL BOTÃO K 40A 500MM	33
CONECTOR ISOLADO PERFURANTE 50 A 150MM2	33
CONECT DER PERF POL/CU 120X25-120MM 1KV	32
CABO PROTEGIDO AL 50MM² XLPE 15KV	30
ISOLADOR PINO P/25KV PORC/VIDRO	29
CABO AL NU CA 4/0AWG OXLIP	28
#CP#CABO AL MULTIPL 1X10+ISO10MM² DUPLEX	25
ELO FUSÍVEL BOTÃO K 65A 500MM	23
PINO P/CRUZETA MAD 25KV	22
CONECTOR ISOLADO PERFURANTE 1,5 A 16MM2	20
ARRUELA QUADRADA AÇO 50X3MM FURO 18MM	17
ALÇA PREF SERV CA CB MULTI NN 10MM² PT	17
MÃO FRANCESA PLANA 726MM	13
PARAFUSO CAB QUADRADA M16X125MM	12
CRUZETA POLIMÉRICA (PRFV) 2400MM	12
ISOLADOR ROLDANA P/1KV PORCEL - 1 LEITO	11
CONECT CUN RAM II 3,17>8,12X3,17>5,2MM	11
EMENDA PREF TOTAL P/CAA 4AWG(SWAN)	11
ALÇA PREFORMADA P/CABO 1/0 AWG CA/CAA	10
ALÇA PREFORMADA P/CABO 4AWG CA/CAA	9
ALÇA PREFORMADA P/CABO 4/0AWG CA/CAA	8
ELO FUSÍVEL BOTÃO H 0,5A 500MM	8
CONECTOR CRUZAMENTO P/ CABO CA 4 A 1/0	8
PARAFUSO ALUM CAB QUADR 125MM M16	8
FIO ALUMÍNIO P/AMARRAÇÃO	7,3
#CP#CABO AL MULTIPL 3X70+ISO70MM² QUAD	7,3
#CP#PORTA FUSÍV 24,2KV 100A TIPO 'C' ORL	7
#CP#PARA-RAIOS DISTRIBUICAO BT ISOL 280V	6
PARAFUSO ALUM CAB QUADR 200MM M16	6
ALÇA P/CABO COBERTO 15 KV 50MM²	6
ALÇA PREFORMADA P/CABO 2AWG CA/CAA	5
FIO ALUMÍNIO COBERTO P/AMARRACA 10MM²	5
PINO TOPO COMPR 419MM	5
CONECTOR LINHA VIVA- 6AWG CC A 2/0AWG CC	5
PARAFUSO CAB QUADRADA M16X300MM	4
EMENDA PREF COND P/CA 2AWG (IRIS)	4
CHAVE FUSÍVEL 15KV 300A TIPO 'C'	4
PARAFUSO CAB QUADRADA M16X350MM	4
#CP#CINTA ALUMÍNIO 170MM	4
CINTA AÇO CARBONO DIAM INT 170MM	4
NAO USAR MUDAR PARA 052020645	4
PARAFUSO ALUM ROSCA DUPLA 450MM M16	4
MÃO FRANCESA PLANA 1253MM	4
PORTA FUSÍVEL 15KV 100A TIPO 'C'	4
CONECTOR CUNHA ESTRIBO TIPO VII	4

CINTA AÇO CARBONO DIAM INT 180MM	4
ISOLADOR POLIM DE ANCORA 25KV REDE COMP	4
ARMAÇÃO SECUNDÁRIA 2 ESTRIBOS	4
ELO FUSÍVEL BOTÃO K 8A 500MM	4
MAO FRANC AC GF 38X5X1534MM 2000DAN	4
ALÇA PREFORMADA P/CABO 2/0AWG CA/CAA	3
PARAFUSO CAB QUADRADA M16X200MM	3
CABO 4PLEX CA 25+25MM² 0,6/1KV COL NN	3
PARAFUSO ROSCA DUPLA M16X500MM	3
NAO USAR MUDAR PARA 052020432	3
EMENDA PREF COND P/CA 4/0AWG (OXLIP)	3
#CP#TERÇA DE MADEIRA	3
PARAFUSO ALUM CAB QUADR 300MM M16	3
PINO P/CRUZETA METAL 25KV	3
EMENDA PREF COND P/CAA 4AWG (SWAN)	3
ARMAÇÃO SECUNDÁRIA 1 ESTRIBO	3
CONECTOR ESTRIBO AL 6-2AWG	3
CONECT DER PERF POL/CU 70X1,5-10MM² 1KV	3
ELO FUSÍVEL BOTAO K 30A 500MM	3
ELO FUSÍVEL BOTÃO K 12A 500MM	3
CONECTOR ESTRIBO AL 1/0 A 3/0	2
EMENDA PREF COND P/CA 4AWG (ROSE)	2
CONECTOR PERFU MT 25KV 150-150MM²	2
PARAFUSO CAB ABAULADA M16X150MM	2
EMENDA PREF COND P/CAA 1/0AWG (RAVEN)	2
POSTE POLIMÉRICO COMPR 11M 600DAN	2
CINTA AÇO CARBONO DIAM INT 230MM	2
GANCHO-OLHAL AÇO CARBONO 80MM	2
MANILHA-SAPATILHA AÇO 110MM	2
OLHAL P/PARAF FURO 18X30	2
EMENDA PREF COND P/CA 1/0AWG (POPPY)	2
PARAFUSO CAB QUADRADA M16X250MM	2
ALÇA SERVIÇO NEUTRO NU P/CABO 70MM² CA	2
CINTA AÇO CARBONO DIAM INT 250MM	2
#CP#EMENDA PREFORM FIO AÇO 3,09	2
POSTE POLIMÉRICO COMPR 9M 300DAN	2
#CP# PARA-RAIOS DISTRIBUIÇÃO 12KV	2
PARAFUSO CAB ABAULADA M16X70MM	2
#CP#CINTA ALUMÍNIO 200MM	2
TD TRIF 45KVA TD-1	2
ELO FUSÍVEL BOTÃO K 100A 500MM	2
CONECTOR DERIV CUN CC/CA/CAA 336,4-2/0	2
POSTE CONCRETO CONICO 11M 400DAN	2
CHAVE FUSÍVEL 24,2KV 300A TIPO 'C' ORLA	1
#CP# CHAVE FUSÍVEL 15KV 100A TIPO 'C'	1
PARAFUSO CAB ABAULADA M16X45MM	1
PORCA QUADRADA AÇO M16X2	1
POSTE CONCRETO DT 11M 300DAN	1
PINO TOPO COMPR 389MM	1

NAO USAR MUDAR PARA 052020012	1
TD TRIF 45KVA TD-2	1
#CP#CABO AL MULTIPL 3X25+ISO25MM² QUAD	1
TD TRIF 75KVA TD-1	1
POSTE POLIMÉRICO COMPR 11M 300DAN	1
TD TRIF 112,5KVA TD-1	1
ALÇA PREFORMADA 477MCM CA 397,5MCM CAA	1
ELO FUSÍVEL BOTÃO K 20A 500MM	1
TD TRIF 45KVA TD-4	1
PARAFUSO ALUM CAB QUADR 350MM M16	1
CHAVE FUS REL C 15KV 100A NBI95KV 2KA	1
CINTA AÇO CARBONO DIAM INT 200MM	1
PARAFUSO CAB ABAULADA M12X1,75X35MM	1
TD MONO 10KVA B1-TMD8	1
POSTE CONCRETO DT 12M 300DAN	1
EMENDA PREF COND P/CAA 4/0AWG (PENGUIN)	1
PÁRA-RAIOS DISTRIBUIÇÃO 12KV 10KA POLIM	1
ISOLADOR PILAR POR 23,1KV P60 M16 800DAN	1
CORTA CIRCUITO FUSÍVEL 1KV 100A	1
ALCA PREF SERV CA CB MULTI NN 16MM² BR	1
POSTE CONCRETO CONICO 9M 400DAN	1

Os equipamentos substituídos, tais como os elos fusíveis, postes, isoladores e cabos são unidades diretamente afetadas por situações climáticas intensas e provocam a interrupção de grandes áreas.

É importante destacar que, para os eventos específicos desse relatório, os principais danos se deram nas estruturas de rede que em conjunto com más condições climáticas, impediram o rápido restabelecimento das ocorrências nas regiões afetadas.

## 5. ATUAÇÃO DA DISTRIBUIDORA

Dada a gravidade desse evento, fez-se necessário o acionamento de equipes dedicadas a outros processos, a exemplo de equipes multitarefas, de corte e até mesmo as de obras. Além disso, tendo em vista as dificuldades de



acesso, bem como os danos às vias de tráfego, veículos com tração 4x4 foram prioritariamente selecionados, antecipando essas prováveis más condições de locomoção. Todo o contingente mobilizado encontra-se na Tabela 2.

Ressalta-se que o evento foi monitorado sob diretriz do plano de Contingência da CEEE Equatorial, o qual atingiu o patamar de nível 3. Nesse cenário, as equipes de atendimento e operadores têm suas jornadas de trabalho estendidas e é convocado um efetivo extra, com o intuito de agilizar a resolução dos danos causados pela intempérie no menor tempo possível. Além disso, há a paralisação parcial das atividades das equipes multitarefa, comercial, fiscalização, manutenção e obras para possibilitar a alocação deste contingente às atividades de recomposição do sistema de distribuição.

No total foram alocadas 203 equipes para atendimento às interrupções dessa situação de emergência, o que representa um número significativo de equipes usualmente dedicadas a esses atendimentos.

**Tabela 2 - Estrutura das equipes**

Equipes - Tipo			
DPE2L03368	Leve Sem Cesto Aéreo	GUA2L00488	Leve Sem Cesto Aéreo
TRA2L3266M	Leve Sem Cesto Aéreo	POA2A3670M	Leve Com Cesto Aéreo
DPE2L03661	Leve Sem Cesto Aéreo	APE2V03382	Linha Viva
VIA2L3192M	Leve Sem Cesto Aéreo	SOM2A3096M	Leve Com Cesto Aéreo
SOM2A3217T	Leve Com Cesto Aéreo	SOM2A3230T	Leve Com Cesto Aéreo
CGS2T03253	Corte	TRA2A3411T	Leve Com Cesto Aéreo
SOM2A2856T	Leve Com Cesto Aéreo	SOM2A3069M	Leve Com Cesto Aéreo
DPA2O487	Obras	SJE2L3655T	Leve Sem Cesto Aéreo
VIA2L6305T	Leve Sem Cesto Aéreo	GUA2A3671M	Leve Com Cesto Aéreo
CGS2T10230	Corte	PIR2L02082	Leve Sem Cesto Aéreo
DPA2O486	Obras	SOM2M03176	Caminhão de Manutenção
OBG2A4049T	Leve Com Cesto Aéreo	BAG2L0001T	Leve Sem Cesto Aéreo
HER2L03573	Leve Sem Cesto Aéreo	SOM2V03459	Linha Viva
BAG2L0001M	Leve Sem Cesto Aéreo	SOM2L03456	Leve Sem Cesto Aéreo
SOM2A2854T	Leve Com Cesto Aéreo	POA2A3673M	Leve Com Cesto Aéreo
SOM2A3069T	Leve Com Cesto Aéreo	JAG2M09641	Caminhão de Manutenção
BPI2A3398M	Leve Com Cesto Aéreo	SET2O00426	Obras

SET2O03560	Obras	CGS2T03252	Corte
SOM2A3187T	Leve Com Cesto Aéreo	ENC2M01550	Caminhão de Manutenção
ENC1L02524	Leve Sem Cesto Aéreo	POA2A3669M	Leve Com Cesto Aéreo
DPA2O03565	Obras	CGS2T03016	Corte
SOM2L0445T	Leve Sem Cesto Aéreo	CGS2T03249	Corte
SOM2A3248M	Leve Com Cesto Aéreo	OBG2A2803	Leve Com Cesto Aéreo
SOM2A3255T	Leve Com Cesto Aéreo	OBG1M2553	Caminhão de Manutenção
CGS2T03251	Corte	OBG2M2012	Caminhão de Manutenção
POA2A3672M	Leve Com Cesto Aéreo	SJE2L3655M	Leve Sem Cesto Aéreo
SOM2A3261T	Leve Com Cesto Aéreo	JAG2L3664M	Leve Sem Cesto Aéreo
ALV2L9153T	Leve Sem Cesto Aéreo	GUA2L3736M	Leve Sem Cesto Aéreo
VIA2L3192T	Leve Sem Cesto Aéreo	GUA2L0386T	Leve Sem Cesto Aéreo
SOM2A3086N	Leve Com Cesto Aéreo	CGS2T03266	Corte
APE2V03489	Linha Viva	SOM2M3397	Caminhão de Manutenção
CGS2T10225	Corte	SOM2V03531	Linha Viva
SOM2L002	Leve Sem Cesto Aéreo	BPI2L4000T	Leve Sem Cesto Aéreo
SOM2A3103T	Leve Com Cesto Aéreo	SOM2M3395	Caminhão de Manutenção
ALV2L9153M	Leve Sem Cesto Aéreo	SOM2M3402	Caminhão de Manutenção
CGS2T10228	Corte	VIA2L6305M	Leve Sem Cesto Aéreo
PIM2L03227	Leve Sem Cesto Aéreo	CGS2T10220	Corte
POA2C00033	Comercial	DPA2O03596	Obras
TAP2L00E85	Leve Sem Cesto Aéreo	DPA2O03593	Obras
OBG2L03369	Leve Sem Cesto Aéreo	SOM2V01258	Linha Viva
POA2A3568M	Leve Com Cesto Aéreo	POA2A3569M	Leve Com Cesto Aéreo
CGS2T03133	Corte	POA2A3367M	Leve Com Cesto Aéreo
BAG2C00201	Comercial	DPA2O711	Obras
ALV2L1379T	Leve Sem Cesto Aéreo	SOM2L1997T	Leve Sem Cesto Aéreo
SOM2A2855T	Leve Com Cesto Aéreo	APE2L08B62	Leve Sem Cesto Aéreo
GUA2L3659T	Leve Sem Cesto Aéreo	POA2A03680	Leve Com Cesto Aéreo
SOM2A2856M	Leve Com Cesto Aéreo	CER2L03575	Leve Sem Cesto Aéreo
CAD2L08876	Leve Sem Cesto Aéreo	DPA2O03554	Obras
SOM2A2854M	Leve Com Cesto Aéreo	CGS2T10226	Corte
BAG2C00202	Comercial	BPI2L2G54M	Leve Sem Cesto Aéreo
GUA2L3659M	Leve Sem Cesto Aéreo	OBG2M01944	Caminhão de Manutenção
DPA2O03678	Obras	SRT2A03804	Leve Com Cesto Aéreo
TRA2L4160T	Leve Sem Cesto Aéreo	APE2O03724	Obras
SOM1A3154	Leve Com Cesto Aéreo	SOM2M00940	Caminhão de Manutenção
SAP2L3061M	Leve Sem Cesto Aéreo	CCN2L3413M	Leve Sem Cesto Aéreo
ARR2L00487	Leve Sem Cesto Aéreo	POA2C00016	Comercial
SOM2A3261M	Leve Com Cesto Aéreo	SOM2A3230N	Leve Com Cesto Aéreo
DPA2O03675	Obras	SOM2V03501	Linha Viva
VIA2L3654M	Leve Sem Cesto Aéreo	AOS2A7330T	Leve Com Cesto Aéreo
TAP2L03663	Leve Sem Cesto Aéreo	LOS2M03561	Caminhão de Manutenção
SOM2L3264T	Leve Sem Cesto Aéreo	LOS2M3406	Caminhão de Manutenção
SOM2A3217M	Leve Com Cesto Aéreo	CAN2L3578M	Leve Sem Cesto Aéreo
SOM2A3187N	Leve Com Cesto Aéreo	ACA2M02154	Caminhão de Manutenção
CGS2T03255	Corte	SOM2V02259	Linha Viva
SRT2A03605	Leve Com Cesto Aéreo	MOS2L9399M	Leve Sem Cesto Aéreo
POA2C00023	Comercial	CGS2T10229	Corte

CGS2T10119	Corte	LOS2M3478	Caminhão de Manutenção
CGS2T03015	Corte	SRS1S10086	Rede Subterrânea
SJE2L01380	Leve Sem Cesto Aéreo	SOM2M3396	Caminhão de Manutenção
CGS2T03013	Corte	SOM2V02838	Linha Viva
LAS2L03228	Leve Sem Cesto Aéreo	OBG1V01263	Linha Viva
SOM2L03467	Leve Sem Cesto Aéreo	POA2C00029	Comercial
SOM2A2855M	Leve Com Cesto Aéreo	CCN2L3413T	Leve Sem Cesto Aéreo
BUT2L03656	Leve Sem Cesto Aéreo	CGS2T03238	Corte
ACA2L03021	Leve Sem Cesto Aéreo	POA2A00007	Leve Com Cesto Aéreo
OBG1L01400	Leve Sem Cesto Aéreo	SOM2A3103N	Leve Com Cesto Aéreo
TRA2L4160M	Leve Sem Cesto Aéreo	SAP2L3061T	Leve Sem Cesto Aéreo
CAN2L03576	Leve Sem Cesto Aéreo	OBG2A4049M	Leve Com Cesto Aéreo
CGS2T03237	Corte	TRA2L3266T	Leve Sem Cesto Aéreo
SOM2A3255N	Leve Com Cesto Aéreo	CGS2T03259	Corte
ALV2L1379M	Leve Sem Cesto Aéreo	APE2O03693	Obras
SOM2L3254T	Leve Sem Cesto Aéreo	ACA2A6369T	Leve Com Cesto Aéreo
PAG2L03658	Leve Sem Cesto Aéreo	MOS2L00362	Leve Sem Cesto Aéreo
DPA2O03674	Obras	SOM2M3403	Caminhão de Manutenção
SAP2L02454	Leve Sem Cesto Aéreo	DPA2O03677	Obras
VIA2L3654T	Leve Sem Cesto Aéreo	DPA2O03599	Obras
GUA2L0386M	Leve Sem Cesto Aéreo	POA2C00025	Comercial
PAL2L2051M	Leve Sem Cesto Aéreo	DPA2O03592	Obras
CGS2T03256	Corte	CGS2T03136	Corte
SOM2A3086T	Leve Com Cesto Aéreo	OBG2M2833	Caminhão de Manutenção
AOS2A7330M	Leve Com Cesto Aéreo	TOR2L03409	Leve Sem Cesto Aéreo
SOM2L1813T	Leve Sem Cesto Aéreo	SOM1A3151	Leve Com Cesto Aéreo
SOM2A3096T	Leve Com Cesto Aéreo	SOM2L1623T	Leve Sem Cesto Aéreo
BPI2L2G54T	Leve Sem Cesto Aéreo	POA2C00019	Comercial
ENC2L00301	Leve Sem Cesto Aéreo	DPA2O03567	Obras
SOM2A3248T	Leve Com Cesto Aéreo	POA2V03700	Linha Viva
GUA2L3736T	Leve Sem Cesto Aéreo	BPI2A3398T	Leve Com Cesto Aéreo
DPA2O03761	Obras	RLC1C00000	Comercial
ARG2L03064	Leve Sem Cesto Aéreo	SJE2M01945	Caminhão de Manutenção
SOM1V3451	Linha Viva	POA2C00026	Comercial
CGS2T10222	Corte	POA2C00020	Comercial
POA2A00009	Leve Com Cesto Aéreo		

## 6. ANEXOS

Anexo I – Fotografias dos Danos Causados à Comunidade e ao Sistema Elétrico

Anexo II - Reportagens da Mídia

Anexo III – Laudo de Evento Climático Intenso para o Rio Grande do Sul

Anexo IV - Decretos de Situação de Emergência emitidos pelos municípios atingidos pelo evento

Anexo V – Lista das Ocorrências relacionadas à Situação de Emergência

Anexo VI – Lista das Interrupções relacionadas à Situação de Emergência

Anexo VII – Figuras ampliadas



**Anexo I – Fotografias dos Danos Causados à Comunidade e ao Sistema Elétrico**



**Foto 1 – Poste caído devido ao temporal em Dom Pedrito – RS**



Foto 2 – Poste caído devido ao temporal em Dom Pedrito – RS





Foto 3 – Árvore de grande porte caída devido ao temporal sobre a rede em Porto Alegre – RS



Foto 4 – Árvore de grande porte caída devido ao temporal sobre a rede em Porto Alegre – RS





Foto 5 – Poste caído devido ao temporal em Herval – RS



Foto 6 – Poste caído devido ao temporal em Herval – RS





Foto 7 – Poste caído devido ao temporal em Sertão Santana – RS



Foto 8 – Árvore caída sobre a rede devido ao temporal em Guaíba – RS

**Anexo II - Reportagens da Mídia**

Foram identificadas 99 reportagens de mídia relacionadas ao evento meteorológico entre os dias 14/02/2023 e 16/02/2023, sendo 48 delas em sites, 3 em jornal impresso, 45 em rádio e 3 na televisão.

Empresa	Data	Título	Resumo	Mídia	Veículo	Caderno/Programa	Município do Veículo
CEEE Equatorial	14/02/2023	22 mil clientes da área de concessão da RGE estão sem energia elétrica em razão do temporal	<u>22 mil clientes da área de concessão da RGE estão sem energia elétrica em razão do temporal, já a CEEE Equatorial informou que na área...</u>	Rádio	RÁDIO GUAÍBA FM 101,3 - RS	CORRESPONDENTE IPIRANGA	PORTO ALEGRE
CEEE Equatorial	14/02/2023	Bombeiros atendem a ocorrências de quedas de árvores em Caxias do Sul	<u>Temporal atingiu a cidade no fim da tarde desta terça-feira (14)</u>	Site	GAÚCHA ZH - PORTO ALEGRE - RS	GERAL	PORTO ALEGRE
CEEE Equatorial	14/02/2023	Cai para 16,7 mil número de clientes sem luz na área da RGE	<u>CEEE Equatorial contabiliza pontos isolados sem energia</u>	Site	RÁDIO GUAÍBA ONLINE - PORTO ALEGRE - RS	NOTÍCIAS	PORTO ALEGRE
CEEE Equatorial	14/02/2023	Cerca de 22 mil clientes da RGE estão sem energia elétrica no RS	<u>Equipes trabalham para reestabelecer fornecimento nas regiões metropolitana, norte e nos Pampas</u>	Site	DIÁRIO DE CACHOEIRINHA - ONLINE - RS		CACHOEIRINHA
CEEE Equatorial	14/02/2023	Cerca de 22 mil clientes da RGE estão sem energia elétrica no RS	<u>Se boa parte desta terça-feira (14) contou com a presença de forte calor no Rio Grande do Sul, o dia se encerra com chuva, rajadas de vento e até queda de árvores e postes em algumas cidades gaúchas.</u>	Site	CORREIO DE GRAVATAÍ ONLINE - GRAVATAÍ - RS	NOTÍCIAS	GRAVATAÍ
CEEE Equatorial	14/02/2023	Cerca de 22 mil clientes da RGE estão sem energia elétrica no RS	<u>Se boa parte desta terça-feira (14) contou com a presença de forte calor no Rio Grande do Sul, o dia se encerra com chuva, rajadas de vento e até queda de árvores e postes em algumas cidades gaúchas.</u>	Site	DIÁRIO DE CANOAS ONLINE - CANOAS - RS	NOTÍCIAS	CANOAS

RELATÓRIO DE INTERRUÇÃO EM SITUAÇÃO DE EMERGÊNCIA ISE 04.2023 – CEEE EQTL



CEEE Equatorial	14/02/2023	Cerca de 22 mil clientes da RGE estão sem energia elétrica no RS	<u>Se boa parte desta terça-feira (14) contou com a presença de forte calor no Rio Grande do Sul, o dia se encerra com chuva, rajadas de vento e até queda de árvores e postes em algumas cidades gaúchas.</u>	Site	JORNAL NH ONLINE - NOVO HAMBURGO - RS	NOTÍCIAS	NOVO HAMBURGO
CEEE Equatorial	14/02/2023	Cerca de 22 mil clientes da RGE estão sem energia elétrica no RS	<u>Se boa parte desta terça-feira (14) contou com a presença de forte calor no Rio Grande do Sul, o dia se encerra com chuva, rajadas de vento e até queda de árvores e postes em algumas cidades gaúchas.</u>	Site	JORNAL DE GRAMADO ONLINE - GRAMADO - RS		GRAMADO
CEEE Equatorial	14/02/2023	Cerca de 22 mil clientes da RGE estão sem energia elétrica no RS	<u>Equipes trabalham para reestabelecer fornecimento nas regiões metropolitana, norte e nos Pampas</u>	Site	JORNAL VS - ONLINE - RS		SÃO LEOPOLDO
CEEE Equatorial	14/02/2023	Chuva causa alagamentos e obriga resgate de moradores de rua em Porto Alegre	<u>Duas pessoas foram retiradas debaixo de ponte no Arroio Dilúvio</u>	Site	CORREIO DO POVO ONLINE - PORTO ALEGRE - RS	NOTÍCIAS	PORTO ALEGRE
CEEE Equatorial	14/02/2023	Chuva causa transtornos nesta terça-feira em Caxias do Sul	<u>A chuva que iniciou na noite desta terça-feira (14) gera transtornos aos caxienses, com acúmulo de água em vias, retenção no trânsito e falta de energia elétrica.</u>	Site	RÁDIO CAXIAS 93,5 FM ONLINE - CAXIAS DO SUL - RS	NOTÍCIAS	CAXIAS DO SUL
CEEE Equatorial	14/02/2023	Chuva chega ao Rio Grande do Sul provocando destelhamentos e queda de árvores (Tempo)	<u>A chuva chegou com intensidade em diversos pontos do Rio Grande do Sul na tarde desta terça-feira (14). Na Região Metropolitana, há registros de alagamentos, e na Fronteira Oeste o temporal que se iniciou ainda durante [.]</u>	Site	TRÊS PASSOS NEWS		TRÊS PASSOS
CEEE Equatorial	14/02/2023	Chuva chega ao RS provocando destelhamentos e queda de árvores	<u>Defesa Civil estadual emitiu alertas de risco de chuva forte acompanhada de descargas elétricas, queda de granizo e ventos de até 80 km/h em diferentes regiões</u>	Site	GAÚCHA ZH - PORTO ALEGRE - RS	GERAL	PORTO ALEGRE
CEEE Equatorial	14/02/2023	Chuva deixa 22 mil pontos do RS sem energia elétrica na área de concessão da RGE	<u>Segundo a empresa, maior parte dos atingidos está concentrada na Região Metropolitana, no Norte e na Campanha</u>	Site	GAÚCHA ZH - PORTO ALEGRE - RS	GERAL	PORTO ALEGRE



RELATÓRIO DE INTERRUÇÃO EM SITUAÇÃO DE EMERGÊNCIA ISE 04.2023 – CEEE EQTL



CEEE Equatorial	14/02/2023	Chuva deixa 22 mil pontos do RS sem energia elétrica na área de concessão da RGE	<u>Chuva deixa 22 mil pontos do RS sem energia elétrica na área de concessão da RGE , em Porto Alegre a relatos de falta de energia em pelo...</u>	Rádio	RÁDIO GAÚCHA FM 93,7 - RS	CORRESPONDENTE IPIRANGA - 20H	PORTO ALEGRE
CEEE Equatorial	14/02/2023	Chuva derruba temperatura e causa transtornos em Porto Alegre	<u>Termômetros, que marcavam 37°C durante a tarde, despencaram para 21°C na Capital. No interior do estado, temporal teve vento forte.</u>	Site	G1 - RIO GRANDE DO SUL	RIO GRANDE DO SUL	PORTO ALEGRE
CEEE Equatorial	14/02/2023	Chuva em bom volume é registrada na Terra da Mãe de Deus	<u>Durante a tarde de terça-feira, a chuva prevista foi registrada em Tupanciretã e em localidades como Jari, Júlio de Castilhos e Cruz Alta. O Instituto Nacional de Meteorologia (INMET) registrou 4 milímetros de chuva até às 18 horas da terça.</u>	Site	RÁDIO TUPÃ 97.1 FM - ONLINE - RS - TUPANCIRETÃ - RS	NOTÍCIAS	TUPANCIRETÃ
CEEE Equatorial	14/02/2023	Chuva forte provoca falta de luz em Porto Alegre	<u>Previsão é de instabilidade até o fim da semana no estado.</u>	Televisão	RBS TV / AF. GLOBO - RS	RBS NOTÍCIAS	PORTO ALEGRE
CEEE Equatorial	14/02/2023	Fim do calorão: chuva chega com alerta para temporais pelo RS	<u>Instabilidade vai avançar por uma atmosfera superaquecida com alta probabilidade de vendavais</u>	Site	RÁDIO INDEPENDENTE FM ONLINE - LAJEADO - RS	NOTÍCIAS	LAJEADO
CEEE Equatorial	14/02/2023	Forte chuva que chegou no RS na tarde desta terça-feira deixou 22 mil pontos sem energia elétrica na área de concessão da RGE	<u>Forte chuva que chegou no RS na tarde desta terça-feira deixou 22 mil pontos sem energia elétrica na área de concessão da RGE , em Porto...</u>	Rádio	RÁDIO GAÚCHA FM 93,7 - RS	GAÚCHAZH 19 HORAS	PORTO ALEGRE
CEEE Equatorial	14/02/2023	Houve uma diminuição no número de pontos sem luz na área de concessão da RGE	<u>Houve uma diminuição no número de pontos sem luz na área de concessão da RGE, na area da CEEE Equatorial reforçando a empresa afirma...</u>	Rádio	RÁDIO GAÚCHA FM 93,7 - RS	ESTÚDIO GAÚCHA	PORTO ALEGRE
CEEE Equatorial	14/02/2023	Mais de 22 mil pontos estão sem luz no RS devido a chuva forte com vendaval na tarde de hoje	<u>Mais de 22 mil pontos estão sem luz no RS devido a chuva forte com vendaval na tarde de hoje , todos são na região da RGE principalmente...</u>	Rádio	RÁDIO GAÚCHA FM 93,7 - RS	CORRESPONDENTE IPIRANGA - 18:50H	PORTO ALEGRE
CEEE Equatorial	14/02/2023	Metsul alerta para alto risco de temporais isolados fortes a severos hoje no RS	<u>A MetSul Meteorologia refoça o alerta que esta terça-feira tem um risco muito elevado de ocorrência de temporais no Rio Grande do Sul. Há possibilidade de algumas tempestades fortes a severas que têm potencial de causar danos.</u>	Site	AU ONLINE - ERECHIM - RS	NOTÍCIAS	ERECHIM

**CEEE GRUPO EQUATORIAL ENERGIA**

Av. Clóvis Paim Grivot, 11 - Bairro Humaitá - Porto Alegre, Rio Grande do Sul - CEP 90.250-020  
[www.ceee.equatorialenergia.com.br](http://www.ceee.equatorialenergia.com.br)

RELATÓRIO DE INTERRUÇÃO EM SITUAÇÃO DE EMERGÊNCIA ISE 04.2023 – CEEE EQTL



CEEE Equatorial	14/02/2023	Oscar Pereira sem luz desde as 8 da noite	<u>Oscar Pereira sem luz desde as 8 da noite, ali na altura no número 1.090, Silvana Cambrai. Sem luz no bairro tristeza informa o ouvinte...</u>	Rádio	RÁDIO GAÚCHA FM 93,7 - RS	ESTÚDIO GAÚCHA	PORTO ALEGRE
CEEE Equatorial	14/02/2023	Ouvinte reclama da CEEE Equatorial , relatando que esta sem energia elétrica	<u>Ouvinte reclama da CEEE Equatorial , relatando que esta sem energia elétrica</u>	Rádio	RÁDIO GAÚCHA FM 93,7 - RS	GAÚCHAZH 19 HORAS	PORTO ALEGRE
CEEE Equatorial	14/02/2023	Ouvinte relata que esta a 5 horas sem luz	<u>Ouvinte relata que esta a 5 horas sem luz, na avenida cinco de novembro no bairro Teresópolis. Ricardo diz que a CEEE Equatorial não...</u>	Rádio	RÁDIO GAÚCHA FM 93,7 - RS	ESTÚDIO GAÚCHA	PORTO ALEGRE
CEEE Equatorial	14/02/2023	Problema em telha provoca infiltração e encharca recepção do HPS durante chuvarada em Porto Alegre	<u>Conforme a Secretaria Municipal de Saúde, equipes de manutenção foram acionadas para efetuar reparo de forma emergencial na cobertura</u>	Site	GAÚCHA ZH - PORTO ALEGRE - RS	PORTO ALEGRE	PORTO ALEGRE
CEEE Equatorial	14/02/2023	RGE confirma 22 mil clientes em luz; CEEE atende casos pontuais após virada no tempo	<u>Temporais atingiram cidades das regiões Metropolitana, Sul, Norte e fronteira Oeste</u>	Site	RÁDIO GUAÍBA ONLINE - PORTO ALEGRE - RS	NOTÍCIAS	PORTO ALEGRE
CEEE Equatorial	14/02/2023	RS tem risco de temporal com potencial de estragos após calorão de 40 graus	<u>Previsão indica chuva a partir desta terça-feira e diminuição das altas temperaturas. No fim de semana, cidades gaúchas terão mínimas de 13°C</u>	Site	DIÁRIO DE CACHOEIRINHA - ONLINE - RS		CACHOEIRINHA
CEEE Equatorial	14/02/2023	RS tem risco de temporal com potencial de estragos após calorão de 40 graus	<u>O dia seguinte ao calorão de 40 graus no Estado não foi menos quente para os gaúchos. Ao meio-dia desta terça-feira (14), a temperatura era bem diferente da sensação térmica.</u>	Site	CORREIO DE GRAVATAÍ ONLINE - GRAVATAÍ - RS	NOTÍCIAS	GRAVATAÍ
CEEE Equatorial	14/02/2023	RS tem risco de temporal com potencial de estragos após calorão de 40 graus	<u>O dia seguinte ao calorão de 40 graus no Estado não foi menos quente para os gaúchos. Ao meio-dia desta terça-feira (14), a temperatura era bem diferente da sensação térmica.</u>	Site	DIÁRIO DE CANOAS ONLINE - CANOAS - RS	NOTÍCIAS	CANOAS
CEEE Equatorial	14/02/2023	RS tem risco de temporal com potencial de estragos após calorão de 40 graus	<u>O dia seguinte ao calorão de 40 graus no Estado não foi menos quente para os gaúchos. Ao meio-dia desta terça-feira (14), a temperatura era bem diferente da sensação térmica.</u>	Site	JORNAL NH ONLINE - NOVO HAMBURGO - RS	NOTICIAS	NOVO HAMBURGO
CEEE Equatorial	14/02/2023	RS tem risco de temporal com potencial de estragos após calorão de 40 graus	<u>Previsão indica chuva a partir desta terça-feira e diminuição das altas temperaturas. No fim de semana, cidades gaúchas terão mínimas de 13°C</u>	Site	JORNAL VS - ONLINE - RS		SÃO LEOPOLDO

**CEEE GRUPO EQUATORIAL ENERGIA**

Av. Clóvis Paim Grivot, 11 - Bairro Humaitá - Porto Alegre, Rio Grande do Sul - CEP 90.250-020  
[www.cee.equatorialenergia.com.br](http://www.cee.equatorialenergia.com.br)



RELATÓRIO DE INTERRUÇÃO EM SITUAÇÃO DE EMERGÊNCIA ISE 04.2023 – CEEE EQTL



CEEE Equatorial	14/02/2023	RS tem risco de temporal com potencial de estragos após calorão de 40 graus	<u>O dia seguinte ao calorão de 40 graus no Estado não foi menos quente para os gaúchos. Ao meio-dia desta terça-feira (14), a temperatura era bem diferente da sensação térmica.</u>	Site	JORNAL DE GRAMADO ONLINE - GRAMADO - RS		GRAMADO
CEEE Equatorial	14/02/2023	Sinaleiras ficam fora de operação após chuva com vendaval		Rádio	RÁDIO GAÚCHA FM 93,7 - RS	GAÚCHAZH 19 HORAS	PORTO ALEGRE
CEEE Equatorial	14/02/2023	Transtornos causados pela chuva que atingiu o RS nesta terça-feira	<u>Diversos transtornos em razão da chuva foram registrados neste final de tarde , muitos relatos de residência que ficarão sem energia...</u>	Rádio	RÁDIO GAÚCHA FM 93,7 - RS	ESTÚDIO GAÚCHA	PORTO ALEGRE
CEEE Equatorial	14/02/2023	Vila Cascata fica 51 horas sem energia elétrica		Impresso	DIÁRIO POPULAR - PELOTAS- RS	CIDADES	PELOTAS
CEEE Equatorial	14/02/2023	Informações de trânsito	<u>Na zona sul avenida da cavalhada tem fios de rede no meio da pista causando problemas e interdições em um dos trechos , no sentido norte...</u>	Rádio	RÁDIO GAÚCHA FM 93,7 - RS	ESTÚDIO GAÚCHA	PORTO ALEGRE
CEEE Equatorial	15/02/2023	Informações do trânsito	<u>Arvore com risco de queda em uma região na área central de Porto Alegre , agentes da EPTC esta nos dois locais , e aguarda a CEEE Equatorial...</u>	Rádio	RÁDIO PAMPA FM 97.5 - PORTO ALEGRE - RS	PAMPA BOM DIA	PORTO ALEGRE
CEEE Equatorial	15/02/2023	Queda de árvore bloqueia avenida no centro de Porto Alegre	<u>EPTC desvia trânsito no local e diz que aguarda desligamento da energia para fazer remoção da planta</u>	Site	GAÚCHA ZH - PORTO ALEGRE - RS	PORTO ALEGRE	PORTO ALEGRE
CEEE Equatorial	15/02/2023	Temporal derruba árvore e causa bloqueio no trânsito de Porto Alegre		Televisão	RBS TV / AF. GLOBO - RS	BOM DIA - RS	PORTO ALEGRE
CEEE Equatorial	15/02/2023	Ao menos 9 bairros de Porto Alegre seguem sem luz em razão do temporal de ontem	<u>Ao menos 9 bairros de Porto Alegre seguem sem luz em razão do temporal de ontem, a CEEE Equatorial divulgou novo balanço agora a tarde...</u>	Rádio	RÁDIO GAÚCHA FM 93,7 - RS	CHAMADA GERAL 2ª EDIÇÃO	PORTO ALEGRE
CEEE Equatorial	15/02/2023	Após forte chuva, nove bairros de Porto Alegre seguem com pontos sem energia	<u>Segundo a companhia, mais de 80 equipes realizam serviços para reestabelecer a energia na Capital</u>	Site	JORNAL DO COMÉRCIO ONLINE - PORTO ALEGRE - RS	NOTÍCIAS	PORTO ALEGRE

**CEEE GRUPO EQUATORIAL ENERGIA**

Av. Clóvis Paim Grivot, 11 - Bairro Humaitá - Porto Alegre, Rio Grande do Sul - CEP 90.250-020  
[www.cee.equatorialenergia.com.br](http://www.cee.equatorialenergia.com.br)

RELATÓRIO DE INTERRUÇÃO EM SITUAÇÃO DE EMERGÊNCIA ISE 04.2023 – CEEE EQTL



CEEE Equatorial	15/02/2023	Após temporal da tarde passada, CEEE Equatorial confirma falta de luz em ao menos 14 bairros de POA		Rádio	RÁDIO GAÚCHA FM 93,7 - RS	NOTÍCIA NA HORA CERTA - 10H	PORTO ALEGRE
CEEE Equatorial	15/02/2023	Atualização dos números da falta de energia no Estado	<u>A CEEE Equatorial não atualiza o número de casos de clientes sem energia elétrica. Ouvintes relatam problemas com falta de energia.</u>	Rádio	RÁDIO GAÚCHA FM 93,7 - RS	GAÚCHA ATUALIDADE	PORTO ALEGRE
CEEE Equatorial	15/02/2023	Cai para 9 mil o número de clientes da RGE sem energia elétrica após temporais no RS	<u>Após temporais atingirem o Rio Grande do Sul no fim da terça-feira (14), 9 mil clientes da Rio Grande Energia (RGE) seguem sem energia elétrica nesta quarta-feira (15).</u>	Site	JORNAL DE GRAMADO ONLINE - GRAMADO - RS		GRAMADO
CEEE Equatorial	15/02/2023	Cai para 9 mil o número de clientes da RGE sem energia elétrica após temporais no RS	<u>Concessionária diz que equipes seguem totalmente mobilizadas para restabelecer o fornecimento de energia aos clientes atingidos</u>	Site	DIÁRIO DE CACHOEIRINHA - ONLINE - RS		CACHOEIRINHA
CEEE Equatorial	15/02/2023	Cai para 9 mil o número de clientes da RGE sem energia elétrica após temporais no RS	<u>Após temporais atingirem o Rio Grande do Sul no fim da terça-feira (14), 9 mil clientes da Rio Grande Energia (RGE) seguem sem energia elétrica nesta quarta-feira (15).</u>	Site	CORREIO DE GRAVATAÍ ONLINE - GRAVATAÍ - RS	NOTÍCIAS	GRAVATAÍ
CEEE Equatorial	15/02/2023	Cai para 9 mil o número de clientes da RGE sem energia elétrica após temporais no RS	<u>Após temporais atingirem o Rio Grande do Sul no fim da terça-feira (14), 9 mil clientes da Rio Grande Energia (RGE) seguem sem energia elétrica nesta quarta-feira (15).</u>	Site	JORNAL NH ONLINE - NOVO HAMBURGO - RS	NOTÍCIAS	NOVO HAMBURGO
CEEE Equatorial	15/02/2023	Cai para 9 mil o número de clientes da RGE sem energia elétrica após temporais no RS	<u>Após temporais atingirem o Rio Grande do Sul no fim da terça-feira (14), 9 mil clientes da Rio Grande Energia (RGE) seguem sem energia elétrica nesta quarta-feira (15).</u>	Site	DIÁRIO DE CANOAS ONLINE - CANOAS - RS	NOTÍCIAS	CANOAS
CEEE Equatorial	15/02/2023	Cai para 9 mil o número de clientes da RGE sem energia elétrica após temporais no RS	<u>Concessionária diz que equipes seguem totalmente mobilizadas para restabelecer o fornecimento de energia aos clientes atingidos</u>	Site	JORNAL VS - ONLINE - RS		SÃO LEOPOLDO
CEEE Equatorial	15/02/2023	Cai para 9 mil o número de clientes sem energia elétrica na área de concessão da RGE	<u>A CEEE Equatorial confirma situações específicas de falta de luz, principalmente em POA, devido aos casos relacionados com quedas de...</u>	Rádio	RÁDIO GUAÍBA FM 101,3 - RS	REDAÇÃO GUAÍBA 1ª ED	PORTO ALEGRE

**CEEE GRUPO EQUATORIAL ENERGIA**

Av. Clóvis Paim Grivot, 11 - Bairro Humaitá - Porto Alegre, Rio Grande do Sul - CEP 90.250-020  
[www.cee.equatorialenergia.com.br](http://www.cee.equatorialenergia.com.br)

RELATÓRIO DE INTERRUÇÃO EM SITUAÇÃO DE EMERGÊNCIA ISE 04.2023 – CEEE EQTL



CEEE Equatorial	15/02/2023	Caiu de 9 mil para 6 mil o número de pontos sem energia elétrica na área de concessão da RGE	<u>Caiu de 9 mil para 6 mil o número de pontos sem energia elétrica na área de concessão da RGE, a CEEE Equatorial contabiliza situações...</u>	Rádio	RÁDIO GUAÍBA FM 101,3 - RS	BOA TARDE, BRASIL	PORTO ALEGRE
CEEE Equatorial	15/02/2023	Cerca de 6 mil clientes da RGE seguem sem luz no RS em razão das chuvas	<u>Empresa informou que equipes técnicas seguem mobilizadas para restabelecer o fornecimento de energia aos clientes atingidos no menor tempo possível</u>	Site	RÁDIO GUAÍBA ONLINE - PORTO ALEGRE - RS	NOTÍCIAS	PORTO ALEGRE
CEEE Equatorial	15/02/2023	Chuva da terça-feira ainda causa transtornos no trânsito de Caxias do Sul (Polícia)	<u>Ainda durante a noite, os bombeiros atenderam a quatro ocorrências de queda de árvores na cidade</u>	Site	GAÚCHA ZH - PORTO ALEGRE - RS		PORTO ALEGRE
CEEE Equatorial	15/02/2023	Chuva deixa pelo menos 16 mil clientes sem luz e causa transtornos	<u>A CEEE Equatorial relata atender apenas casos pontuais.</u>	Rádio	RÁDIO GAÚCHA FM 93,7 - RS	GAÚCHA HOJE	PORTO ALEGRE
CEEE Equatorial	15/02/2023	Chuva derruba temperatura e causa transtornos em Porto Alegre e região	<u>A temperatura caiu cerca de 16°C na tarde desta terça-feira (14), após chover em Porto Alegre. Às 17h, a estação do Instituto Nacional de Meteorologia (Inmet) registrava cerca de 37°C na Capital.</u>	Site	PORTAL FRONTEIRIÇO	NOTÍCIAS	SÃO BORJA
CEEE Equatorial	15/02/2023	Chuva derruba temperatura e causa transtornos em Porto Alegre e região	<u>Termômetros, que marcavam 37°C durante a tarde, despencaram para 21°C na Capital. No interior do estado, temporal teve vento forte.</u>	Televisão	RBS TV / AF. GLOBO - RS	JORNAL DO ALMOÇO	PORTO ALEGRE
CEEE Equatorial	15/02/2023	Clientes reclamam da falta de luz e da falta de resposta da CEEE Equatorial	<u>Os casos de falta de energia não são pontuais, afirma Andressa Xavier.</u>	Rádio	RÁDIO GAÚCHA FM 93,7 - RS	GAÚCHA ATUALIDADE	PORTO ALEGRE
CEEE Equatorial	15/02/2023	Defesa Civil emite alerta em decorrência de chuvas intensas	<u>A Defesa Civil alerta para os cuidados devido a ocorrência de chuvas intensas nesta quarta-feira (15), na região metropolitana de Cuiabá.</u>	Site	CLIC NOROESTE - SANTA ROSA - RS	GERAL	SANTA ROSA
CEEE Equatorial	15/02/2023	Depois do temporal da tarde passada, CEEE Equatorial afirma que trabalha para resolver problemas pontuais	<u>Empresa ainda não divulgou número de clientes sem luz.</u>	Rádio	RÁDIO GAÚCHA FM 93,7 - RS	GAÚCHA HOJE	PORTO ALEGRE
CEEE Equatorial	15/02/2023	Entrevista com o Marcos Felipe Garcia, secretário municipal de serviços urbano de Porto Alegre		Rádio	RÁDIO GUAÍBA FM 101,3 - RS	ESFERA PÚBLICA	PORTO ALEGRE

CEEE GRUPO EQUATORIAL ENERGIA

Av. Clóvis Paim Grivot, 11 - Bairro Humaitá - Porto Alegre, Rio Grande do Sul - CEP 90.250-020  
www.ceee.equatorialenergia.com.br

RELATÓRIO DE INTERRUÇÃO EM SITUAÇÃO DE EMERGÊNCIA ISE 04.2023 – CEEE EQTL



CEEE Equatorial	15/02/2023	Fornecimento de luz nas áreas atendidas pela CEEE deve normalizar durante a tarde	<u>Temporal atingiu diversas cidades do Rio Grande do Sul a partir da tarde de terça-feira</u>	Site	JORNAL DO COMÉRCIO ONLINE - PORTO ALEGRE - RS	NOTÍCIAS	PORTO ALEGRE
CEEE Equatorial	15/02/2023	Moradores de POA relatam estar sem luz desde as 18h da noite passada	<u>A CEEE Equatorial afirma que trabalha apenas com pontos isolados.</u>	Rádio	RÁDIO GAÚCHA FM 93,7 - RS	CORRESPONDENTE IPIRANGA - 8H	PORTO ALEGRE
CEEE Equatorial	15/02/2023	Nota da CEEE Equatorial explica causas de falta de energia	<u>Nota ainda especifica 14 bairros que estão com problemas de falta de energia elétrica. Informa ainda que o centro histórico está com...</u>	Rádio	RÁDIO GAÚCHA FM 93,7 - RS	GAÚCHA ATUALIDADE	PORTO ALEGRE
CEEE Equatorial	15/02/2023	Número de clientes da RGE sem energia elétrica cai para 6 mil no RS	<u>Moradores do bairro Ideal, em Novo Hamburgo, estão há mais de 15 horas sem luz</u>	Site	DIÁRIO DE CACHOEIRINHA - ONLINE - RS		CACHOEIRINHA
CEEE Equatorial	15/02/2023	Número de clientes da RGE sem energia elétrica cai para 6 mil no RS	<u>A chegada da chuva e de temporais localizados na tarde de terça-feira (14) resultou em danos na rede elétrica da Rio Grande Energia (RGE) e deixou, inicialmente, cerca de 22 mil clientes sem luz pelo Rio Grande do Sul.</u>	Site	CORREIO DE GRAVATAÍ ONLINE - GRAVATAÍ - RS	NOTÍCIAS	GRAVATAÍ
CEEE Equatorial	15/02/2023	Número de clientes da RGE sem energia elétrica cai para 6 mil no RS	<u>A chegada da chuva e de temporais localizados na tarde de terça-feira (14) resultou em danos na rede elétrica da Rio Grande Energia (RGE) e deixou, inicialmente, cerca de 22 mil clientes sem luz pelo Rio Grande do Sul.</u>	Site	DIÁRIO DE CANOAS ONLINE - CANOAS - RS	NOTÍCIAS	CANOAS
CEEE Equatorial	15/02/2023	Número de clientes da RGE sem energia elétrica cai para 6 mil no RS	<u>A chegada da chuva e de temporais localizados na tarde de terça-feira (14) resultou em danos na rede elétrica da Rio Grande Energia (RGE) e deixou, inicialmente, cerca de 22 mil clientes sem luz pelo Rio Grande do Sul.</u>	Site	JORNAL NH ONLINE - NOVO HAMBURGO - RS	NOTICIAS	NOVO HAMBURGO
CEEE Equatorial	15/02/2023	Número de clientes da RGE sem energia elétrica cai para 6 mil no RS	<u>A chegada da chuva e de temporais localizados na tarde de terça-feira (14) resultou em danos na rede elétrica da Rio Grande Energia (RGE) e deixou, inicialmente, cerca de 22 mil clientes sem luz pelo Rio Grande do Sul.</u>	Site	JORNAL DE GRAMADO ONLINE - GRAMADO - RS		GRAMADO

**CEEE GRUPO EQUATORIAL ENERGIA**

Av. Clóvis Paim Grivot, 11 - Bairro Humaitá - Porto Alegre, Rio Grande do Sul - CEP 90.250-020  
[www.ceee.equatorialenergia.com.br](http://www.ceee.equatorialenergia.com.br)



RELATÓRIO DE INTERRUÇÃO EM SITUAÇÃO DE EMERGÊNCIA ISE 04.2023 – CEEE EQTL



CEEE Equatorial	15/02/2023	Os moradores de 9 bairros de Porto Alegre estão sem luz a um dia	<u>Os moradores de 9 bairros de Porto Alegre estão sem luz a um dia, segundo a CEEE Equatorial a falta de luz ainda atinge moradores dos...</u>	Rádio	RÁDIO GAÚCHA FM 93,7 - RS	CORRESPONDENTE IPIRANGA - 18:50H	PORTO ALEGRE
CEEE Equatorial	15/02/2023	Ouvinte Carlos da Tristeza diz que em um condomínio de casas na rua doutor Barcelos esta sem energia elétrica	<u>Ouvinte Carlos da Tristeza diz que em um condomínio de casas na rua doutor Barcelos esta sem energia elétrica, e que está difícil o contato...</u>	Rádio	RÁDIO GAÚCHA FM 93,7 - RS	CHAMADA GERAL 2ª EDIÇÃO	PORTO ALEGRE
CEEE Equatorial	15/02/2023	Ouvinte Carlos questiona, pra que previsão de volta de energia	<u>Ouvinte Carlos questiona, pra que previsão de volta de energia, a CEEE Equatorial esta trabalhando quando normalizar normalizou.</u>	Rádio	RÁDIO GAÚCHA FM 93,7 - RS	CHAMADA GERAL 2ª EDIÇÃO	PORTO ALEGRE
CEEE Equatorial	15/02/2023	Ouvinte Flavio diz que no bairro Teresópolis esta a 24 horas sem luz	<u>Ouvinte Flavio diz que no bairro Teresópolis esta a 24 horas sem luz.</u>	Rádio	RÁDIO GAÚCHA FM 93,7 - RS	CHAMADA GERAL 2ª EDIÇÃO	PORTO ALEGRE
CEEE Equatorial	15/02/2023	Ouvinte Gilberto do bairro Nonoai esta sem luz desde ontem as quatro da tarde	<u>Ouvinte Gilberto do bairro Nonoai esta sem luz desde ontem as quatro da tarde, diz que ligou para a CEEE Equatorial uma equipe foi lá...</u>	Rádio	RÁDIO GAÚCHA FM 93,7 - RS	CHAMADA GERAL 2ª EDIÇÃO	PORTO ALEGRE
CEEE Equatorial	15/02/2023	Ouvinte Marcia em Guaíba diz que está desde ontem as dez horas da manhã sem energia elétrica	<u>Ouvinte Marcia em Guaíba diz que está desde ontem as dez horas da manhã sem energia elétrica fez várias chamadas com a CEEE Equatorial...</u>	Rádio	RÁDIO GAÚCHA FM 93,7 - RS	CHAMADA GERAL 2ª EDIÇÃO	PORTO ALEGRE
CEEE Equatorial	15/02/2023	Ouvinte Marcos Ramos relata descaso da CEEE Equatorial com relação ao atendimento	<u>Ouvinte Marcos Ramos relata descaso da CEEE Equatorial com relação ao atendimento.</u>	Rádio	RÁDIO GAÚCHA FM 93,7 - RS	GAÚCHA MAIS	PORTO ALEGRE
CEEE Equatorial	15/02/2023	Pelo menos 16 mil pontos sem luz no Estado	<u>A CEEE Equatorial afirma atender situações pontuais. No entanto, há relato de consumidores sem luz desde a noite passada numa vila em...</u>	Rádio	RÁDIO GAÚCHA FM 93,7 - RS	GAÚCHA HOJE	PORTO ALEGRE
CEEE Equatorial	15/02/2023	Pelo menos 9 bairros de Porto Alegre sofrem com a falta de luz	<u>Pelo menos 9 bairros de Porto Alegre sofrem com a falta de luz, o comunicado mais recente da CEEE Equatorial foi publicado as quatro...</u>	Rádio	RÁDIO GAÚCHA FM 93,7 - RS	GAÚCHAZH 19 HORAS	PORTO ALEGRE
CEEE Equatorial	15/02/2023	Porto Alegre tem maior acumulado de chuva em um dia desde janeiro de 2022	<u>Capital ainda registrava diversos transtornos nesta quarta</u>	Site	CORREIO DO POVO ONLINE - PORTO ALEGRE - RS	NOTICIAS	PORTO ALEGRE
CEEE Equatorial	15/02/2023	Porto Alegre tem pontos sem luz em 14 bairros, segundo a CEEE Equatorial	<u>No Interior, em área de concessão da RGE, são 6 mil pontos sem fornecimento de energia elétrica</u>	Site	GAÚCHA ZH - PORTO ALEGRE - RS	PORTO ALEGRE	PORTO ALEGRE

**CEEE GRUPO EQUATORIAL ENERGIA**

Av. Clóvis Paim Grivot, 11 - Bairro Humaitá - Porto Alegre, Rio Grande do Sul - CEP 90.250-020  
[www.cee.equatorialenergia.com.br](http://www.cee.equatorialenergia.com.br)

RELATÓRIO DE INTERRUÇÃO EM SITUAÇÃO DE EMERGÊNCIA ISE 04.2023 – CEEE EQTL



CEEE Equatorial	15/02/2023	Porto Alegre tem pontos sem luz em 14 bairros, segundo a CEEE Equatorial (Transtornos no dia seguinte)	<u>No Interior, em área de concessão da RGE, são 6 mil pontos sem fornecimento de energia elétrica</u>	Site	DIÁRIO GAÚCHO ONLINE - PORTO ALEGRE - RS		PORTO ALEGRE
CEEE Equatorial	15/02/2023	Previsão de retorno da energia elétrica	<u>Nota da CEEE Equatorial reforça a previsão de restabelecimento do fornecimento de energia elétrica para a tarde desta quarta-feira.</u>	Rádio	RÁDIO GAÚCHA FM 93,7 - RS	GAÚCHA ATUALIDADE	PORTO ALEGRE
CEEE Equatorial	15/02/2023	Relatos de clientes sem energia elétrica	<u>Clientes pedem informações para a CEEE Equatorial e não tem previsão de retorno.</u>	Rádio	RÁDIO GAÚCHA FM 93,7 - RS	GAÚCHA ATUALIDADE	PORTO ALEGRE
CEEE Equatorial	15/02/2023	Relatos de falta de energia elétrica	<u>Relatos de falta de energia elétrica, ouvintes reclamam que estão sem energia elétrica desde as dez horas da manhã no bairro alegria...</u>	Rádio	RÁDIO GAÚCHA FM 93,7 - RS	CHAMADA GERAL 2ª EDIÇÃO	PORTO ALEGRE
CEEE Equatorial	15/02/2023	RS ainda registra pontos sem energia elétrica após o temporal registrado na tarde de ontem	<u>RS ainda registra pontos sem energia elétrica após o temporal registrado na tarde de ontem, os casos de falta de energia segundo a CEEE...</u>	Rádio	RÁDIO GAÚCHA FM 93,7 - RS	ESTÚDIO GAÚCHA	PORTO ALEGRE
CEEE Equatorial	15/02/2023	RS ainda tem pontos sem luz devido a chuva	<u>Moradores relatam estar sem luz desde ontem. A CEEE Equatorial afirma trabalhar apenas com pontos isolados e não informou o número de...</u>	Rádio	RÁDIO GAÚCHA FM 93,7 - RS	GAÚCHA HOJE	PORTO ALEGRE
CEEE Equatorial	15/02/2023	RS tem mais de nove mil pontos sem energia nesta quarta-feira	<u>Os fortes ventos que atingiram a Capital provocaram a queda de postes, árvores e galhos</u>	Site	JORNAL DO COMÉRCIO ONLINE - PORTO ALEGRE - RS	NOTÍCIAS	PORTO ALEGRE
CEEE Equatorial	15/02/2023	Semáforos fora de operação e árvores caídas causam transtornos em POA	<u>Servidores da CEEE Equatorial trabalham em alguns pontos para retorno do fornecimento de energia.</u>	Rádio	RÁDIO GUAÍBA FM 101,3 - RS	REDAÇÃO GUAÍBA 1ª ED	PORTO ALEGRE
CEEE Equatorial	15/02/2023	Semáforos fora de operação e árvores caídas causam transtornos na Capital	<u>Secretaria Municipal de Serviços Urbanos atendeu, ao menos, 18 ocorrências de queda de árvores na cidade</u>	Site	RÁDIO GUAÍBA ONLINE - PORTO ALEGRE - RS	NOTÍCIAS	PORTO ALEGRE
CEEE Equatorial	15/02/2023	Temporais causa falta de energia elétrica no RS	<u>Temporais causa falta de energia elétrica no RS, a CEEE Equatorial informou que o fornecimento começa a se normalizar conforme informações...</u>	Rádio	RÁDIO GUAÍBA FM 101,3 - RS	REDAÇÃO GUAÍBA 2ª ED	PORTO ALEGRE
CEEE Equatorial	15/02/2023	Temporal provoca queda de árvores e fios energizados nas ruas de POA		Rádio	RÁDIO GAÚCHA FM 93,7 - RS	GAÚCHA HOJE	PORTO ALEGRE

RELATÓRIO DE INTERRUÇÃO EM SITUAÇÃO DE EMERGÊNCIA ISE 04.2023 – CEEE EQTL




CEEE Equatorial	15/02/2023	Transtornos provocados pela chuva em todo o RS	<u>Transtornos provocados pela chuva em todo o RS, a empresa CEEE Equatorial afirma que os problemas de falta de luz são pontuais.</u>	Rádio	RÁDIO PAMPA FM 97.5 - PORTO ALEGRE - RS	PAMPA BOM DIA	PORTO ALEGRE
CEEE Equatorial	16/02/2023	Após chuva, nove bairros da Capital seguiam com pontos sem energia	<u>Na Capital, nove bairros seguiram com falta de energia até a tarde de quarta-feira, com ruas sem iluminação, conforme informou a CEEE...</u>	Impresso	JORNAL DO COMÉRCIO - PORTO ALEGRE - RS	GERAL	PORTO ALEGRE
CEEE Equatorial	16/02/2023	Chuva esperada provoca transtornos na Capital	<u>Quarta-feira foi usada para reparar os estragos do temporal em Porto Alegre e Região Metropolitana, onde precipitação atingiu até 100 mm</u>	Impresso	CORREIO DO POVO - PORTO ALEGRE - RS	CIDADES	PORTO ALEGRE
CEEE Equatorial	16/02/2023	Cliente relata que o transformador da rua Alzimir Paz, em Guaíba, está estragado	<u>Cliente afirma que a CEEE Equatorial não dá previsão de retorno.</u>	Rádio	RÁDIO GAÚCHA FM 93,7 - RS		PORTO ALEGRE
CEEE Equatorial	16/02/2023	Informação de falta de luz por conta do temporal	<u>Informação de falta de luz por conta do temporal principalmente na Fronteira Oeste na área da RGE são 8.600 clientes sem luz, e a CEEE...</u>	Rádio	RÁDIO GAÚCHA FM 93,7 - RS	ESTÚDIO GAÚCHA	PORTO ALEGRE
CEEE Equatorial	16/02/2023	Ouvinte relata falta de luz no bairro Nonoai e diz que é impossível contatar a CEEE Equatorial	<u>Ouvinte relata falta de luz no bairro Nonoai e diz que é impossível contatar a CEEE Equatorial.</u>	Rádio	RÁDIO GAÚCHA FM 93,7 - RS	GAÚCHA MAIS	PORTO ALEGRE
CEEE Equatorial	16/02/2023	Ouvintes relatam falta de luz há 30 horas	<u>Clientes estão sem luz no bairro Passo Fundo, em Guaíba, por 30 horas. Outro cliente relata que há poste caído e sem luz e que a CEEE...</u>	Rádio	RÁDIO GAÚCHA FM 93,7 - RS	GAÚCHA ATUALIDADE	PORTO ALEGRE

**CEEE GRUPO EQUATORIAL ENERGIA**

Av. Clóvis Paim Grivot, 11 - Bairro Humaitá - Porto Alegre, Rio Grande do Sul - CEP 90.250-020  
[www.ceee.equatorialenergia.com.br](http://www.ceee.equatorialenergia.com.br)

**Anexo III** – Laudo de Evento Climático Intenso para o Rio Grande do Sul

Laudo



## Climatempo Energia

### LAUDO DE EVENTO METEOROLÓGICO

#### 14 de fevereiro de 2023

**Produzido por:**  
CLIMATEMPO

**Cliente:**  
Equatorial-RS

Março, 2023

**Iluminar o futuro da humanidade**



## Sumário

<b>1</b>	<b>Análise de Evento Meteorológico</b>	<b>2</b>
1.1	Região de Estudo	2
1.2	Descrição do Evento	2
1.3	Abrangência do Evento	3
1.3.1	Satélite	3
1.3.2	Descargas Atmosféricas	4
1.3.3	Chuva	6
1.3.4	Rajadas de Vento	8
<b>2</b>	<b>Notícias</b>	<b>10</b>
<b>3</b>	<b>Classificação COBRADE</b>	<b>11</b>
3.1	Resumo do Evento	11
<b>4</b>	<b>Referências</b>	<b>12</b>
<b>5</b>	<b>Anexos</b>	<b>13</b>

Sede Climatempo - Avenida Paulista, 302 - 5º andar | Sala 63 - Bela Vista - São Paulo/SP - CEP 01310-000 - Tel. (11) 5736-4599

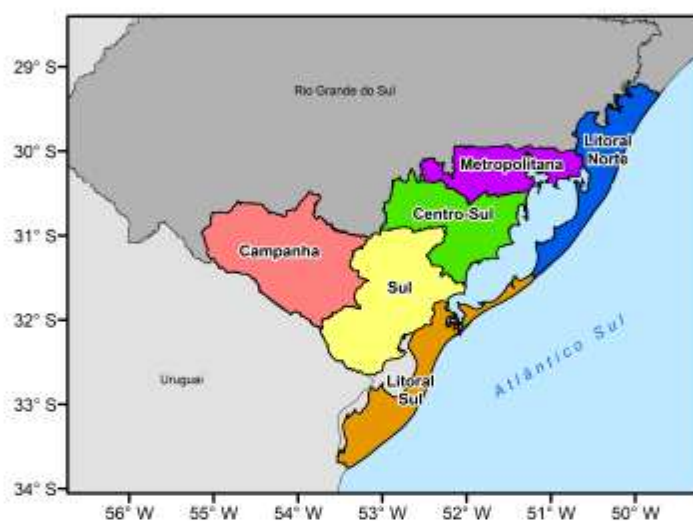
Labs Climatempo - Av. Dr. Ailton Borgesan - 500 - Sala 1308 - Parque Tecnológico - São José dos Campos/SP - CEP 12247-016 - Tel. (12) 9.943-0232  
[www.climatempo.com.br](http://www.climatempo.com.br)    [www.climatempoconsultoria.com.br](http://www.climatempoconsultoria.com.br)    [www.stormgeo.com](http://www.stormgeo.com)    1 de 13

## 1 Análise de Evento Meteorológico

### 1.1 Região de Estudo

Na figura a seguir é apresentada a área de concessão da Equatorial-RS dividida em Seccionais, a serem analisadas neste relatório.

Figura 1: Seccionais do estado de Rio Grande do Sul atendidas pela Equatorial-RS.



### 1.2 Descrição do Evento

A passagem de uma frente fria pelo estado do Rio Grande do Sul associado ao forte aquecimento superficial da região geraram condições para formação de fortes temporais sobre o estado. Neste período houve registro de chuvas volumosas, grande quantidade de raios e fortes rajadas de vento, sendo responsáveis por grandes impactos na área de concessão da Equatorial-RS.

Sede Climatempo - Avenida Pazilda, 302 - 5ª andar | Sala 63 - Bela Vista - São Paulo/SP - CEP 01310-000 - Tel. (11) 5736-4599

Labo Climatempo - Av. Dr. Alípio Bordenes - 500 - Sala 1308 - Parque Tecnológico - São José dos Campos/SP - CEP 12247-016 - Tel. (12) 9.943-0232  
[www.climatempo.com.br](http://www.climatempo.com.br) [www.climatempoconsultoria.com.br](http://www.climatempoconsultoria.com.br) [www.stormgeo.com](http://www.stormgeo.com) 2 de 13

### 1.3 Abrangência do Evento

#### 1.3.1 Satélite

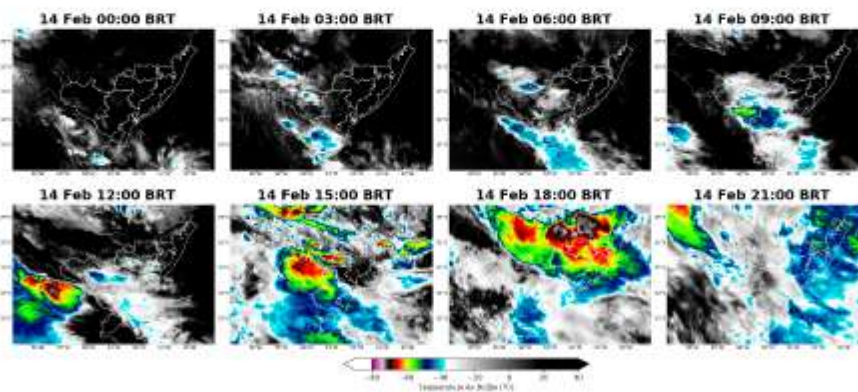
A fim de identificar núcleos de chuva atuantes na atmosfera e visualizar o desenvolvimento e posição de sistemas meteorológicos são utilizadas imagens de satélite. A partir dessas análises, é possível inferir a abrangência do evento. Além disso, essas análises colaboram para determinar o horário de início e fim do evento.

A Figura 2 apresenta as imagens do satélite GOES 16 (Canal 13) a cada 3 horas para o dia do evento, 14 de fevereiro de 2023. Os tons mais quentes (amarelo, vermelho e rosa) indicam a presença de nuvens de grande desenvolvimento vertical, geralmente associadas à ocorrência de tempo severo.

Durante a madrugada do dia 14 de fevereiro (Figura 2), nota-se o avanço de nebulosidade rasa sobre o extremo sul do estado, indicando a chegada da frente fria às áreas da CEEE. A partir da tarde, a nebulosidade convectiva se desenvolve de forma abrangente, atingindo todas as seccionais do estado. Esta nebulosidade é associada a tempo severo e tem potencial para provocar chuva forte. À noite, a nebulosidade convectiva persiste sobre o estado.

Na madrugada do dia 15 de fevereiro (Figura 3) a nebulosidade diminui gradualmente e a chuva perde intensidade.


Figura 2: Imagens realçadas do satélite GOES-16 das 00 BRT até 21 BRT (a cada 3 horas) para o dia 14 de fevereiro.



Sede Climatempo - Avenida Paulista, 302 - 5º andar | Sala 63 - Bela Vista - São Paulo/SP - CEP 01310-000 - Tel. (11) 5736-4599

Labo Climatempo - Av. Dr. Ailton Borgesan - 500 - Sala 1308 - Parque Tecnológico - São José dos Campos/SP - CEP 12247-016 - Tel. (12) 9.943-0232  
[www.climatempo.com.br](http://www.climatempo.com.br)    [www.climatempoconsultoria.com.br](http://www.climatempoconsultoria.com.br)    [www.stormgeo.com](http://www.stormgeo.com)    3 de 13

Figura 3: Imagens realizadas do satélite GOES-16 das 00 BRT até 02 BRT para o dia 15 de fevereiro.



### 1.3.2 Descargas Atmosféricas

Para os dados de descargas atmosféricas, utiliza-se a base de dados da rede Earth Networks, sendo esta uma rede global que apresenta melhoria ano após ano em sua detecção de qualquer tipo de raios, seja nuvem-solo, nuvem-nuvem e solo-nuvem. Para o propósito deste trabalho, utiliza-se apenas os raios nuvem-solo em suas quantidades totais diárias, os quais apresentam o maior impacto à infraestrutura e vida humana. Dessa maneira, de agora em diante sempre que mencionado a palavra raios, será referido à nuvem-solo.

No dia 14 de fevereiro, as descargas atmosféricas foram registradas em todas as seccionais da Equatorial-RS. As seccionais Campanha e Sul foram as mais impactadas pelos raios nuvem-solo, onde foi caracterizada a ocorrência de uma tempestade de raios.

Sede Climatempo - Avenida Pacífica, 302 - 5ª andar | Sala 63 - Bela Vista - São Paulo/SP - CEP 01310-000 - Tel. (11) 5736-4599

Labs Climatempo - Av. Dr. Aílton Bordinas - 500 - Sala 1308 - Parque Tecnológico - São José dos Campos/SP - CEP 12247-016 - Tel. (12) 9.943-0232  
[www.climatempo.com.br](http://www.climatempo.com.br) [www.climatempoconsultoria.com.br](http://www.climatempoconsultoria.com.br) [www.stormgeo.com](http://www.stormgeo.com) 4 de 13



Figura 4: Densidade de descargas atmosféricas nuvem-solo detectadas pelo sistema Earth Networks para o dia 14 de fevereiro sobre a área de concessão da Equatorial-RS.



A Tabela 1 apresenta os totais de raios para todo o período do evento por cada seccional. Em todas as seccionais houve registro de descargas elétricas, ressaltando-se as seccionais Campanha e Sul com grande quantidade de raios.

Tabela 1: Total de raios durante o período do evento para cada seccional.

Seccional	Total de Raios
Campanha	4046
Sul	995
Litoral Sul	410
Metropolitana	361
Centro-Sul	331
Litoral Norte	247

Sede Climatempo - Avenida Paulista, 302 - 5º andar | Sala 63 - Bela Vista - São Paulo/SP - CEP 01310-000 - Tel. (11) 5736-4599

Labo Climatempo - Av. Dr. Ailton Borgesan - 500 - Sala 1308 - Parque Tecnológico - São José dos Campos/SP - CEP 12247-016 - Tel. (12) 9.943-0232  
[www.climatempo.com.br](http://www.climatempo.com.br)    [www.climatempoconsilioria.com.br](http://www.climatempoconsilioria.com.br)    [www.stormgeo.com](http://www.stormgeo.com)    5 de 13

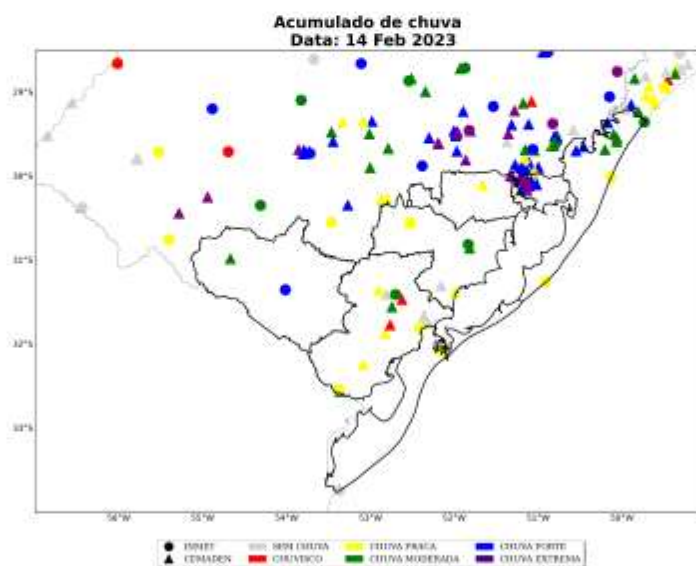
### 1.3.3 Chuva

Para facilitar a compreensão espacial dos volumes de chuva registrados em Rio Grande do Sul, a figura a seguir mostra o acumulado diário de chuva (Figura 5) registrada pelas estações meteorológicas do INMET e do CEMADEN. Os tons mais frios (verde, azul e roxo) indicam chuvas mais intensas. A classificação da intensidade da chuva acumulada diária é apresentada na referência [4].

As estações meteorológicas realizam medições pontuais, porém, esses valores são representativos de toda a área em seu entorno. Além disso, essa análise pode ser combinada com as imagens de satélite a fim de se obter uma maior confiabilidade da ocorrência de chuva na região.

No dia 14 de fevereiro (Figura 5) houve registro de chuva com moderada a forte intensidade de forma abrangente as seccionais do estado, com exceção apenas do Litoral Sul. Em Metropolitana houve registro de chuva extrema, excedendo os 50 mm em apenas 24 horas em vários pontos da seccional.

Figura 5: Acumulado diário de precipitação sobre a área de concessão da Equatorial-RS para o dia 14 de fevereiro, baseado nas estações meteorológicas do INMET e CEMADEN.



A Tabela 2 mostra os maiores acumulados de chuva para o período 14 de fevereiro de 2023. Destaca-se que os maiores acumulados de precipitação ficaram localizados na seccional Metropolitana, alcançando 97 mm/dia, caracterizado como chuva extrema.

Sede Climatempo - Avenida Paulista, 302 - 5º andar | Sala 63 - Bela Vista - São Paulo/SP - CEP 01310-000 - Tel. (11) 5736-4599

Labo Climatempo - Av. Dr. Alípio Bordenes - 500 - Sala 1308 - Parque Tecnológico - São José dos Campos/SP - CEP 122-47-016 - Tel. (12) 9.943-0232  
[www.climatempo.com.br](http://www.climatempo.com.br)    [www.climatempoconsultoria.com.br](http://www.climatempoconsultoria.com.br)    [www.stormgeo.com](http://www.stormgeo.com)    6 de 13

Tabela 2: Maiores acumulados de chuva no período de 14 de fevereiro de 2023 nos municípios sob concessão da Equatorial-RS.

Estação	Município	Regional	Chuva Total (mm)	Fonte
Centro	Eldorado do sul	METROPOLITANA	97	CEMADEN
Est. da Arroeira	Eldorado do sul	METROPOLITANA	89	CEMADEN
Restinga	Porto alegre	METROPOLITANA	86	CEMADEN
Partenon	Porto alegre	METROPOLITANA	69	CEMADEN
Agronomia	Porto alegre	METROPOLITANA	67	CEMADEN
PORTO ALEGRE	Porto alegre	METROPOLITANA	65	INMET
Vila Tupã	Alvorada	METROPOLITANA	52	CEMADEN
Centro	Porto alegre	METROPOLITANA	52	CEMADEN
Prot sio Alves	Porto alegre	METROPOLITANA	51	CEMADEN
Cristal	Porto alegre	METROPOLITANA	50	CEMADEN
Cidade Baixa	Porto alegre	METROPOLITANA	48	CEMADEN
Hípica	Porto alegre	METROPOLITANA	46	CEMADEN
Belm Velho	Porto alegre	METROPOLITANA	38	CEMADEN
Pirati	Alvorada	METROPOLITANA	37	CEMADEN
Santa Isabel	Viamao	METROPOLITANA	36	CEMADEN
Jardim Algarve	Alvorada	METROPOLITANA	35	CEMADEN
Alto Rolantinho	Rolante	LITORAL NORTE	31	CEMADEN
BAGE	Bage	CAMPANHA	31	INMET
Vila Augusta	Viamao	METROPOLITANA	30	CEMADEN
Restaurante Mirador	Itati	LITORAL NORTE	29	CEMADEN
Sítio São José	Viamao	METROPOLITANA	28	CEMADEN
São João	Porto alegre	METROPOLITANA	27	CEMADEN
Navegantes	Porto alegre	METROPOLITANA	24	CEMADEN
CAMAQUA	Camaqua	CENTRO SUL	23	INMET
São Gregório	Dom pedrito	CAMPANHA	21	CEMADEN
Centro	Tres forquilhas	LITORAL NORTE	21	CEMADEN
Centro	Maquine	LITORAL NORTE	21	CEMADEN
Itati	Itati	LITORAL NORTE	19	CEMADEN
Centro	Terra de areia	LITORAL NORTE	18	CEMADEN
Centro	Camaqua	CENTRO SUL	15	CEMADEN
TORRES	Torres	LITORAL NORTE	15	INMET
CANGUCU	Canguçu	SUL	13	INMET
Pindorama	Jaguarao	SUL	11	CEMADEN
JAGUARAO	Jaguarao	SUL	10	INMET

Sede Climatempo - Avenida Paulista, 302 - 5º andar | Sala 63 - Bela Vista - São Paulo/SP - CEP 01310-000 - Tel. (11) 5736-4599

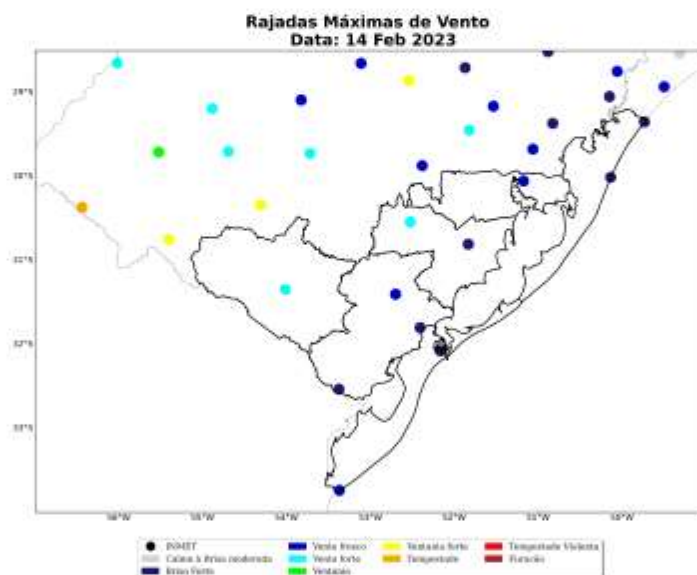
Labo Climatempo - Av. Dr. Ailton Borgesan - 500 - Sala 1308 - Parque Tecnológico - São José dos Campos/SP - CEP 122-47-016 - Tel. (12) 9.943-0232  
[www.climatempo.com.br](http://www.climatempo.com.br) [www.climatempoconsultoria.com.br](http://www.climatempoconsultoria.com.br) [www.stormgeo.com](http://www.stormgeo.com) 7 de 13

### 1.3.4 Rajadas de Vento

A Figura 6 mostra as estações meteorológicas do INMET presentes sobre a área de concessão da Equatorial-RS no dia 14 de fevereiro de 2023. A intensidade do vento é avaliada de acordo com a Escala Beaufort (ver Tabela 5). A Escala Beaufort é uma escala de intensidade dos ventos associada aos efeitos resultantes das ventanias sobre o mar e a terra.

No dia 14 de fevereiro (Figura 6) as maiores rajadas de vento foram registradas nas regionais Campanha e Centro-Sul. Nestas áreas, o vento foi classificado como vento forte, tendo potencial para provocar movimentação de grandes árvores e dificuldade de andar contra o vento.

Figura 6: Máxima rajada de vento diária sobre a área de concessão da Equatorial-RS para o dia 14 de fevereiro, baseado nas estações meteorológicas do INMET.



A Tabela 3 apresenta as máximas rajadas de vento registradas no período do evento. Na seccional Centro-Sul, as rajadas chegaram a 61 km/h, valor considerado como vento forte, no limite para ser classificado como ventania.

Sede Climatempo - Avenida Paulista, 302 - 5º andar | Sala 63 - Bela Vista - São Paulo/SP - CEP 01310-000 - Tel. (11) 5736-4599

Labo Climatempo - Av. Dr. Ailton Bonedesan - 500 - Sala 1308 - Parque Tecnológico - São José dos Campos/SP - CEP 12247-016 - Tel. (12) 9.943-0232  
[www.climatempo.com.br](http://www.climatempo.com.br) [www.climatempoconsultoria.com.br](http://www.climatempoconsultoria.com.br) [www.stormgeo.com](http://www.stormgeo.com) 8 de 13



Tabela 3: Rajada máxima de vento no período de 14 de fevereiro de 2023 nos municípios sob concessão da Equatorial-RS.

Estação	Município	Seccional	Rajada Máxima (km/h)	Data/Hora (BRT)	Fonte
ENCRUZILHADA DO SUL	Encruzilhada do sul	CENTRO SUL	61	14/02/2023 17	INMET
BAGE	Bage	CAMPANHA	57	14/02/2023 07	INMET
CANGUCU	Canguçu	SUL	49	14/02/2023 16	INMET
PORTO ALEGRE	Porto alegre	METROPOLITANA	39	14/02/2023 18	INMET
CAMAQUA	Camaqua	CENTRO SUL	34	14/02/2023 12	INMET
PELOTAS	Capao do leao	SUL	33	14/02/2023 06	INMET
TORRES	Torres	LITORAL NORTE	33	14/02/2023 11	INMET
TRAMANDAI	Tramandai	LITORAL NORTE	33	14/02/2023 15	INMET
JAGUARAO	Jaguarao	SUL	32	14/02/2023 15	INMET

Sede Climatempo - Avenida Paulista, 302 - 5º andar | Sala 63 - Bela Vista - São Paulo/SP - CEP 01310-000 - Tel. (11) 5736-4599

Labo Climatempo - Av. Dr. Ailton Borgesan - 500 - Sala 1308 - Parque Tecnológico - São José dos Campos/SP - CEP 122-47-016 - Tel. (12) 9.943-0232  
[www.climatempo.com.br](http://www.climatempo.com.br)    [www.climatempoconsultoria.com.br](http://www.climatempoconsultoria.com.br)    [www.stormgeo.com](http://www.stormgeo.com)    9 de 13

## 2 Notícias

Foi realizado um compilado das principais notícias das condições climáticas severas que atingiram a área de concessão da Equatorial-RS durante o período do evento. Todas as notícias estão referenciadas no final do documento.

As notícias relatam a ocorrência de temporais ao longo do período de 14 de fevereiro de 2023 no estado de Rio Grande do Sul, causando diversos tipos de transtornos como queda de árvores e alagamentos.

Figura 7: Notícias dos impactos das condições climáticas severas sobre a área de concessão da Equatorial-RS durante os dias do evento.

### Chuva derruba temperatura e causa transtornos em Porto Alegre e região

Termômetros, que marcavam 37°C durante a tarde, despencaram para 21°C na Capital. No interior do estado, temporal teve vento forte.

Por Redação, RBS TV e g1 RS  
14/02/2023 20h13 - Atualizado há 3 semanas



### Chuva chega ao RS provocando destelhamentos e queda de árvores

Defesa Civil estadual emitiu alertas de risco de chuva forte acompanhada de descargas elétricas, queda de granizo e ventos de até 80 km/h em diferentes regiões.

Sede ClimaTempo - Avenida Paulista, 302 - 5ª andar | Sala 63 - Bela Vista - São Paulo/SP - CEP 01310-000 - Tel. (11) 5736-4599

Labo ClimaTempo - Av. Dr. Alberto Bordinas - 500 - Sala 1308 - Parque Tecnológico - São José dos Campos/SP - CEP 122-47-016 - Tel. (12) 9.943-0232  
[www.climatempo.com.br](http://www.climatempo.com.br) [www.climatempoconsultoria.com.br](http://www.climatempoconsultoria.com.br) [www.stormgeo.com](http://www.stormgeo.com) 10 de 13

### 3 Classificação COBRADE

O COBRADE (Classificação e Codificação Brasileira de Desastres) foi criado com o intuito de adequar a classificação brasileira às especificações utilizadas pela ONU na categorização de desastres e nivelar o país aos demais organismos de gerenciamento de desastres do mundo.

Baseado nas análises dos dados apresentados, classifica-se o evento ocorrido sobre a área de concessão da Equatorial-RS como frente fria (1.3.1.2.0) que gerou chuvas intensas (1.3.2.1.4), vendaval (1.3.2.1.5), tempestade de raios (1.3.2.1.2) e alagamentos (1.2.3.0.0).

#### 3.1 Resumo do Evento

O evento meteorológico ocorrido durante o dia 14 de fevereiro de 2023, foi causado pela passagem de uma frente fria sobre o estado do Rio Grande do Sul. Esse sistema provocou chuva extrema, com acumulados em torno de 97 mm/dia. Tal volume de chuva corresponde a cerca de 80% da média climatológica de fevereiro na região acontecendo em apenas 24 horas.

Além da chuva forte, também houve registro de grande quantidade de raios e ventos em torno de 61 km/h sobre a área de concessão da Equatorial-RS. Esses fatores corroboram para a ocorrência de um evento severo com potencial para causar transtornos.

Tabela 4: Resumo do evento de acordo com a classificação COBRADE.

Resumo do Evento	
Número/Código do Evento	Uma frente fria avançou sobre o estado gerando chuvas intensas, tempestade de raios, vendaval e alagamentos.
Número/Código do Relatório	
Descrição	1.3.1.2.0 - Frente fria
Código COBRADE	1.3.2.1.4 - Chuvas intensas
	1.3.2.1.5 - Vendaval
	1.3.2.1.2 - Tempestade de raios
Hora de início	1.2.3.0.0 - Alagamentos
Hora do término	14/02/2023 - 02:00
Abrangência espacial	15/02/2023 - 01:00
	Área de concessão da Equatorial-RS no Rio Grande do Sul

Sede Climatempo - Avenida Paulista, 302 - 5º andar | Sala 63 - Bela Vista - São Paulo/SP - CEP 01310-000 - Tel. (11) 5736-4599

Labo Climatempo - Av. Dr. Ailton Borges - 500 - Sala 1308 - Parque Tecnológico - São José dos Campos/SP - CEP 12247-016 - Tel. (12) 9.943-0232  
[www.climatempo.com.br](http://www.climatempo.com.br) [www.climatempoconsultoria.com.br](http://www.climatempoconsultoria.com.br) [www.stormgeo.com](http://www.stormgeo.com) 11 de 13

#### 4 Referências

- 1- Instituto Nacional de Meteorologia (INMET) - <http://www.inmet.gov.br>
- 2- Centro Nacional de Monitoramento e Alertas de Desastres Naturais (CEMADEN) - <http://www2.cemaden.gov.br>
- 3- Guide to Meteorological Instruments and Methods of Observation - <https://www.posmet.ufv.br/wp-content/uploads/2016/09/MET-474-WMO-Guide.pdf>
- 4 - CALVETTI, L., BENETI, C., GONÇALVES, J. E., MOREIRA, I. A., DUQUILA, C., BREDA, Â., & ALVES, T. A. (2006, August). Definição de classes de precipitação para utilização em previsões por categoria e hidrológica. In XIV Congresso Brasileiro de Meteorologia.
- 5 - <https://g1.globo.com/rs/rio-grande-do-sul/noticia/2023/02/14/chuva-derruba-temperatura-e-causa-transtornos-em-porto-alegre.ghtml>
- 6 - <https://gacchazh.clicrbs.com.br/geral/noticia/2023/02/chuva-chega-ao-rs-provocando-destelhamentos-e-queda-de-arvores-cle4om7xe006z013q1vgupc6k.html>

Sede Climatempo - Avenida Paulista, 302 - 5º andar | Sala 63 - Bela Vista - São Paulo/SP - CEP 01310-000 - Tel. (11) 5736-4599

Labo Climatempo - Av. Dr. Ariberto Bordeian - 500 - Sala 1308 - Parque Tecnológico - São José dos Campos/SP - CEP 12247-016 - Tel. (12) 9.943-0232  
[www.climatempo.com.br](http://www.climatempo.com.br) [www.climatempoconsultoria.com.br](http://www.climatempoconsultoria.com.br) [www.stormgeo.com](http://www.stormgeo.com) 



## 5 Anexos

Tabela 5: Escala Beaufort que apresenta as características do vento associadas a impactos dependendo do seu grau de intensidade.

Escala Beaufort			
Grau	Designação	Intensidade do Vento (km/h)	Efeitos sobre o continente
0	Calmo	<1	Fumaça sobe na vertical.
1	Aragem	1 – 5	Fumaça indica direção do vento.
2	Brisa leve	6 – 11	Sente o vento no rosto; As folhas das árvores movem; os moinhos começam a trabalhar.
3	Brisa fraca	12 – 19	As folhas agitam-se e as bandeiras desfaldam ao vento.
4	Brisa moderada	20 – 28	Poeira e pequenos papéis levantados; movem-se os galhos das árvores.
5	Brisa forte	29 – 38	Movimentação de grandes galhos e árvores pequenas.
6	Vento fresco	39 – 49	Movem-se os ramos das árvores; dificuldade em manter um guarda-chuva aberto; assobio em fios de postes.
7	Vento forte	50 – 61	Movem-se as árvores grandes; dificuldade em andar contra o vento.
8	Ventania	62 – 74	Quebram-se galhos de árvores; dificuldade em andar contra o vento; barcos permanecem nos portos.
9	Ventania forte	75 – 88	Danos em árvores e pequenas construções; impossível andar contra o vento.
10	Tempestade	89 – 103	Árvores arrebentadas; danos estruturais em construções.
11	Tempestade violenta	104 – 118	Estrago generalizado em construções.
12	Tempestade	119 – 133	Extremo dano a construções e danos estruturais.

Tabela 6: Escala de intensidade da chuva de acordo com Calvetti et al. (2006), referência [4].

Intensidade	Intervalo em mm/dia
Chuvisco	até 2,5 mm/dia
Chuva fraca	2,5 - 10 mm/dia
Chuva moderada	10 - 25 mm/dia
Chuva forte	25 - 50 mm/dia
Chuva extrema	maior que 50 mm/dia

Sede Climatempo - Avenida Paulista, 302 - 5º andar | Sala 63 - Bela Vista - São Paulo/SP - CEP:01310-000 - Tel. (11) 5736-4599

Labo Climatempo - Av. Dr. Ailton Borgesan - 500 - Sala 1308 - Parque Tecnológico - São José dos Campos/SP - CEP:12247-016 - Tel. (12) 9.943-0232  
[www.climatempo.com.br](http://www.climatempo.com.br) [www.climatempoconsultoria.com.br](http://www.climatempoconsultoria.com.br) [www.stormgeo.com](http://www.stormgeo.com) 15 de 13



**Ana Clara Marques**  
**Meteorologista**  
**CREA 2019112290**

**Anexo IV** – Decretos de Situação de Emergência emitidos pelos municípios atingidos pelo evento

Não foram identificados decretos emitidos pelos municípios da área de concessão da CEEE Equatorial.



Anexo V – Lista das Ocorrências Relacionadas à Situação de Emergência

OCORRÊNCIA	ALIMENTADOR	ABRANGÊNCIA	DATA INICIAL	DATA FINAL	CAUSA	TP	TD	TE	CONJUNTO	MUNICÍPIO	CHI	CI	SE	Expurgada
2023-105992	ALV 6	Instalação Transformadora	14/02/2023 15:30:20	15/02/2023 09:09:16	303 - DESCARGA ATMOSFERICA	1027,4	6,03	25,5	ALVORADA	VIAMAO	388,2755556	22	ALV	Sim
2023-106646	PAL12121	Seccionador	14/02/2023 20:35:52	15/02/2023 02:11:59	304 - ARVORE OU VEGETACAO	313,13	3	19,98	PORTO ALEGRE 12	PORTO ALEGRE	9792,198889	1748	PAL12	Sim
2023-114163	PAL8 83	Instalação Transformadora	15/02/2023 16:36:20	15/02/2023 23:35:45	304 - ARVORE OU VEGETACAO	352,8	0,13	66,48	PORTO ALEGRE 8	PORTO ALEGRE	265,6305556	38	PAL8	Sim
2023-105300	PAL10107	Alimentador Primário	14/02/2023 18:06:03	14/02/2023 21:55:00	311 - VENTO	53,95	3	172	PORTO ALEGRE 10	PORTO ALEGRE	14568,13722	5088	PAL10	Sim
2023-106040	DFE 04	Seccionador	14/02/2023 18:26:41	15/02/2023 08:00:00	303 - DESCARGA ATMOSFERICA	345,77	72,68	394,87	CAMAQUA	DOM FELICIANO	664,2086111	49	DFE	Sim
2023-110154	PAL3 33	Instalação Transformadora	15/02/2023 07:11:07	15/02/2023 12:01:00	304 - ARVORE OU VEGETACAO	183,35	29,53	77	PORTO ALEGRE 3	PORTO ALEGRE	497,5758333	103	PAL3	Sim
2023-102449	GUA 111	Instalação Transformadora	14/02/2023 13:43:02	14/02/2023 17:57:38	311 - VENTO	234,83	13,2	6,57	GUAIBA	GUAIBA	335,2233333	79	GUA	Sim
2023-113890	RIN 11	Instalação Transformadora	14/02/2023 20:13:59	16/02/2023 03:25:36	303 - DESCARGA ATMOSFERICA	1783,3	4,92	83,4	RINCAO	PORTO ALEGRE	623,8722222	20	RIN	Não
2023-104992	DFE 04	Seccionador	14/02/2023 18:12:14	14/02/2023 19:22:05	303 - DESCARGA ATMOSFERICA	43,52	19,15	7,18	CAMAQUA	DOM FELICIANO	227,0125	195	DFE	Sim
2023-107726	PAL14143	Seccionador	14/02/2023 22:28:41	15/02/2023 09:17:14	304 - ARVORE OU VEGETACAO	538,42	41,07	69,07	PORTO ALEGRE 14	PORTO ALEGRE	3296,795833	305	PAL14	Sim
2023-113365	VIA 115	Instalação Transformadora	15/02/2023 04:46:34	15/02/2023 18:06:00	303 - DESCARGA ATMOSFERICA	783,43	10,02	5,98	VIAMAO 1	VIAMAO	506,3077778	38	VIA 1	Sim
2023-103537	BAG2 28	Instalação Transformadora	14/02/2023 15:15:57	15/02/2023 11:12:40	304 - ARVORE OU VEGETACAO	36,18	1035,32	125,22	BAGE 2	BAGE	2268,790278	115	BAG2	Sim
2023-103295	BAG2 22	Seccionador	14/02/2023 15:07:31	15/02/2023 09:25:00	311 - VENTO	26,07	48,42	1023	BAGE 2	LAVRAS DO SUL	9800,261667	3944	BAG2	Sim
2023-102082	RIN 10	Instalação Transformadora	14/02/2023 11:17:11	16/02/2023 11:35:00	311 - VENTO	191,15	2638,28	68,38	RINCAO	PORTO ALEGRE	7534,323333	156	RIN	Sim
2023-101495	PAL9 91	Instalação Transformadora	14/02/2023 09:07:11	14/02/2023 16:34:23	303 - DESCARGA ATMOSFERICA	56,82	341,42	48,97	PORTO ALEGRE 9	PORTO ALEGRE	208,0477778	28	PAL9	Sim
2023-102264	PAL131314	Instalação Transformadora	14/02/2023 12:58:03	16/02/2023 10:36:59	304 - ARVORE OU VEGETACAO	1460,83	1217,83	60,27	PORTO ALEGRE 13	PORTO ALEGRE	2145,497778	47	PAL13	Não
2023-103637	VAS 3	Seccionador	14/02/2023 15:55:06	14/02/2023 17:00:00	303 - DESCARGA ATMOSFERICA	41,18	15,4	8,32	VASCONCELOS	TAPES	1,081666667	1	VAS	Sim
2023-104925	BAG2 29	Alimentador Primário	14/02/2023 18:11:59	14/02/2023 22:48:50	303 - DESCARGA ATMOSFERICA	81,42	121,6	73,83	BAGE 2	BAGE	3297,021111	950	BAG2	Sim
2023-103835	RIN 08	Seccionador	14/02/2023 14:40:01	14/02/2023 18:22:51	303 - DESCARGA ATMOSFERICA	125,6	63,22	34,02	PORTO ALEGRE 14	PORTO ALEGRE	207,9311111	56	RIN	Sim
2023-102369	UPME 4	Instalação Transformadora	14/02/2023 13:32:13	14/02/2023 20:40:48	303 - DESCARGA ATMOSFERICA	400,92	11,3	16,37	UTE PRESIDENTE MEDICI	PINHEIRO MACHADO	50,00138889	7	UPME	Sim
2023-103117	BAG1 15	Seccionador	14/02/2023 14:49:18	14/02/2023 19:08:27	311 - VENTO	219,73	14,75	24,67	BAGE 1	BAGE	859,5141667	199	BAG1	Não
2023-104336	VIA 226	Instalação Transformadora	14/02/2023 15:46:59	15/02/2023 17:13:31	311 - VENTO	224,88	1207,93	93,72	VIAMAO 2	ALVORADA	4536,826111	583	VIA 2	Sim
2023-110607	ECZ 2	Seccionador	15/02/2023 08:18:48	15/02/2023 18:00:00	303 - DESCARGA ATMOSFERICA	116,77	395,52	68,92	ENCRUZILHADA	DOM FELICIANO	145,3	15	ECZ	Sim
2023-105599	ARE 3	Instalação Transformadora	14/02/2023 18:37:22	15/02/2023 11:34:36	304 - ARVORE OU VEGETACAO	356,12	541,67	119,45	AREAL	BUTIA	830,7405556	49	ARE	Sim
2023-104729	BAG1 15	Seccionador	14/02/2023 15:47:15	15/02/2023 12:59:00	304 - ARVORE OU VEGETACAO	234,85	860,1	176,8	BAGE 1	BAGE	13946,91222	668	BAG1	Sim
2023-110986	PAL1501516	Instalação Transformadora	15/02/2023 07:34:38	15/02/2023 14:41:49	303 - DESCARGA ATMOSFERICA	418,65	1,05	7,48	PORTO ALEGRE 15	PORTO ALEGRE	313,2677778	44	PAL15	Não
2023-102695	PAL1501503	Instalação Transformadora	14/02/2023 14:18:27	14/02/2023 20:02:36	304 - ARVORE OU VEGETACAO	207,78	13,62	122,75	PORTO ALEGRE 15	PORTO ALEGRE	235,1691667	41	PAL15	Sim
2023-103517	BAG2 25	Seccionador	14/02/2023 15:15:13	14/02/2023 18:56:09	304 - ARVORE OU VEGETACAO	175,8	13,2	31,93	BAGE 2	BAGE	975,7888889	265	BAG2	Sim
2023-105188	RIN 05	Seccionador	14/02/2023 18:25:47	15/02/2023 08:40:37	304 - ARVORE OU VEGETACAO	778,13	27,48	49,22	RINCAO	PORTO ALEGRE	1880,633333	132	RIN	Sim
2023-105571	SAO 1	Instalação Transformadora	14/02/2023 17:59:23	15/02/2023 01:38:23	304 - ARVORE OU VEGETACAO	382,4	41,05	35,55	SANTO ANTONIO	SANTO ANTONIO DA PATRULHA	198,9	26	SAO	Sim
2023-105434	PAL14143	Instalação Transformadora	14/02/2023 18:50:08	16/02/2023 21:06:44	304 - ARVORE OU VEGETACAO	2623,08	206,98	186,53	PORTO ALEGRE 14	VIAMAO	854,7033333	17	PAL14	Sim
2023-107385	VIA 222	Instalação Transformadora	14/02/2023 22:30:43	15/02/2023 10:08:15	303 - DESCARGA ATMOSFERICA	484,2	10,35	202,98	VIAMAO 2	VIAMAO	546,4011111	47	VIA 2	Sim
2023-107766	PAL14142	Instalação Transformadora	14/02/2023 22:52:42	15/02/2023 14:26:00	311 - VENTO	831,23	42,07	60	PORTO ALEGRE 14	PORTO ALEGRE	202,215	13	PAL14	Sim
2023-103763	VIA 118	Instalação Transformadora	14/02/2023 15:06:03	14/02/2023 17:11:19	303 - DESCARGA ATMOSFERICA	101,25	8	16,02	VIAMAO 1	VIAMAO	240,0944444	115	VIA 1	Não
2023-106371	BAG1 11	Instalação Transformadora	14/02/2023 18:30:18	15/02/2023 13:45:23	304 - ARVORE OU VEGETACAO	155,67	918,08	81,33	BAGE 1	BAGE	14569,76	3082	BAG1	Não
2023-103210	PAL13134	Instalação Transformadora	14/02/2023 14:16:28	14/02/2023 19:22:50	304 - ARVORE OU VEGETACAO	282,4	3,98	19,98	PORTO ALEGRE 13	PORTO ALEGRE	243,9066667	48	PAL13	Não
2023-103898	DFE 02	Seccionador	14/02/2023 15:31:58	14/02/2023 18:25:00	303 - DESCARGA ATMOSFERICA	106,82	58,32	7,9	CAMAQUA	CHUVISCA	530,6355556	184	DFE	Sim
2023-105712	PAL6 611	Seccionador	14/02/2023 18:47:52	14/02/2023 19:32:09	311 - VENTO	32,13	12	0,15	PORTO ALEGRE 6	PORTO ALEGRE	857,6205556	1162	PAL6	Sim
2023-103521	PAL5 59	Instalação Transformadora	14/02/2023 15:11:58	15/02/2023 19:04:00	311 - VENTO	1410,03	258,6	3,4	PORTO ALEGRE 5	PORTO ALEGRE	6580,32	3021	PAL5	Sim
2023-110778	DFE 01	Seccionador	14/02/2023 18:14:28	15/02/2023 11:30:00	303 - DESCARGA ATMOSFERICA	1008,55	13,87	13,12	CAMAQUA	DOM FELICIANO	414,2133333	24	DFE	Sim
2023-112391	RIN 11	Instalação Transformadora	15/02/2023 14:50:46	16/02/2023 01:56:52	304 - ARVORE OU VEGETACAO	465,98	33,97	166,15	RINCAO	PORTO ALEGRE	144,3216667	13	RIN	Sim
2023-107503	PAL6 67	Seccionador	14/02/2023 22:04:36	15/02/2023 14:35:00	311 - VENTO	955,4	5,58	29,42	PORTO ALEGRE 6	PORTO ALEGRE	2030,32	123	PAL6	Sim



RELATÓRIO DE INTERRUÇÃO EM SITUAÇÃO DE EMERGÊNCIA ISE 04.2023 – CEEE EQTL



2023-106309	VIA 117	Seccionador	14/02/2023 20:28:53	14/02/2023 23:25:50	304 - ARVORE OU VEGETACAO	131,85	15,32	29,78	VIAMAO 1	VIAMAO	3099,574167	1051	VIA 1	Não
2023-108000	VIA 116	Instalação Transformadora	14/02/2023 21:14:44	15/02/2023 15:00:01	304 - ARVORE OU VEGETACAO	1050,9	0,72	13,67	VIAMAO 1	VIAMAO	727,9436111	41	VIA 1	Não
2023-102853	VAS 4	Seccionador	14/02/2023 13:36:51	14/02/2023 19:01:10	303 - DESCARGA ATMOSFERICA	74,98	159,07	90,27	VASCONCELOS	SENTINELA DO SUL	605,3911111	112	VAS	Sim
2023-102017	PAL3 313	Seccionador	14/02/2023 11:25:34	14/02/2023 15:41:04	303 - DESCARGA ATMOSFERICA	186,6	53,45	15,45	PORTO ALEGRE 3	PORTO ALEGRE	102,2	24	PAL3	Sim
2023-105572	VAS 1	Seccionador	14/02/2023 19:04:23	14/02/2023 21:50:08	303 - DESCARGA ATMOSFERICA	139,33	18,63	7,78	VASCONCELOS	SENTINELA DO SUL	24,8625	9	VAS	Sim
2023-104077	TRA 5	Instalação Transformadora	14/02/2023 17:01:19	15/02/2023 10:27:29	311 - VENTO	963,62	25,5	57,05	TRAMANDAI	IMBE	52,30833333	3	TRA	Sim
2023-101136	UPME 4	Seccionador	14/02/2023 07:01:24	14/02/2023 09:25:00	303 - DESCARGA ATMOSFERICA	90,83	44,62	8,15	UTE PRESIDENTE MEDICI	PINHEIRO MACHADO	143,5733333	64	UPME	Sim
2023-103995	UPME 2	Seccionador	14/02/2023 16:26:52	15/02/2023 19:10:53	303 - DESCARGA ATMOSFERICA	1432,68	137,13	34,2	UTE PRESIDENTE MEDICI	PEDRAS ALTAS	26,73361111	1	UPME	Sim
2023-103028	RIN 12	Instalação Transformadora	14/02/2023 14:30:58	14/02/2023 21:47:03	304 - ARVORE OU VEGETACAO	329,57	13,98	92,53	RINCAO	PORTO ALEGRE	414,2791667	57	RIN	Não
2023-104112	CHA2 4	Instalação Transformadora	14/02/2023 17:04:46	14/02/2023 19:11:12	304 - ARVORE OU VEGETACAO	126,4	0,03	0	CHARQUEADAS 2	CHARQUEADAS	82,17083333	39	CHA2	Sim
2023-110510	DPE 07	Instalação Transformadora	15/02/2023 08:37:01	15/02/2023 14:59:51	311 - VENTO	262,85	37,53	82,45	DOM PEDRITO	DOM PEDRITO	837,1277778	134	DPE	Sim
2023-109864	BAG2 23	Seccionador	15/02/2023 05:30:10	15/02/2023 15:25:25	311 - VENTO	480,68	24,7	89,87	BAGE 2	BAGE	496,0416667	50	BAG2	Sim
2023-110467	VIA 118	Seccionador	15/02/2023 08:38:49	16/02/2023 10:30:00	311 - VENTO	22,25	538,5	990,43	VIAMAO 1	VIAMAO	6308,145556	244	VIA 1	Sim
2023-101991	PAL5 513	Instalação Transformadora	14/02/2023 11:19:33	14/02/2023 13:07:10	311 - VENTO	65,05	1,25	41,32	PORTO ALEGRE 5	PORTO ALEGRE	121,9655556	68	PAL5	Sim
2023-103884	AGR 2	Seccionador	14/02/2023 10:39:18	16/02/2023 12:26:22	311 - VENTO	651,15	2205,52	130,4	ARROIO GRANDE	HERVAL	1190,0875	63	AGR	Sim
2023-110893	PAL13134	Instalação Transformadora	15/02/2023 09:45:30	16/02/2023 12:30:00	311 - VENTO	284,43	1160,38	159,68	PORTO ALEGRE 13	PORTO ALEGRE	320,9	12	PAL13	Sim
2023-113271	ELD 6	Instalação Transformadora	14/02/2023 13:24:09	16/02/2023 17:58:25	304 - ARVORE OU VEGETACAO	2681,6	0,92	471,75	GUAIBA	ELDORADO DO SUL	1,75	7	ELD	Sim
2023-108082	PAL6 68	Instalação Transformadora	14/02/2023 20:35:47	15/02/2023 10:59:17	304 - ARVORE OU VEGETACAO	779,43	14,62	69,45	PORTO ALEGRE 6	PORTO ALEGRE	559,7691667	39	PAL6	Sim
2023-101839	VIA 221	Instalação Transformadora	14/02/2023 10:34:48	14/02/2023 12:20:43	304 - ARVORE OU VEGETACAO	24,48	13,43	68	VIAMAO 2	VIAMAO	219,0875	153	VIA 2	Sim
2023-101483	MOS 4	Seccionador	14/02/2023 08:48:25	14/02/2023 19:38:57	311 - VENTO	152,83	88,62	409,08	MOSTARDAS	MOSTARDAS	1181,802222	109	MOS	Sim
2023-112284	ALV 2	Seccionador	15/02/2023 14:35:07	15/02/2023 15:38:15	303 - DESCARGA ATMOSFERICA	42,7	15,93	4,5	ALVORADA	ALVORADA	1554,132222	1477	ALV	Sim
2023-111169	ALV0200210	Cliente Isolado	15/02/2023 10:54:55	16/02/2023 17:20:05	304 - ARVORE OU VEGETACAO	1748,93	0,05	76,18	ALVORADA 2	ALVORADA	30,41944444	1	ALV02	Sim
2023-101158	DPE 10	Cliente Isolado	14/02/2023 07:09:40	16/02/2023 15:31:28	311 - VENTO	3179,88	200,37	1,55	DOM PEDRITO	DOM PEDRITO	56,36333333	1	DPE	Sim
2023-111142	PAL1501501	Cliente Isolado	15/02/2023 10:44:35	16/02/2023 17:39:12	311 - VENTO	1852,22	0,05	2,35	PORTO ALEGRE 15	PORTO ALEGRE	30,91027778	1	PAL15	Sim
2023-111140	PIN 7	Cliente Isolado	15/02/2023 10:46:25	15/02/2023 14:40:18	311 - VENTO	182,98	19,35	31,55	PINHAL	BALNEARIO PINHAL	3,898055556	1	PIN	Sim
2023-106972	VIA 116	Cliente Isolado	14/02/2023 22:06:40	16/02/2023 10:55:25	311 - VENTO	2100,72	73,65	34,38	VIAMAO 1	VIAMAO	36,8125	1	VIA 1	Não
2023-102686	GUA 14	Cliente Isolado	14/02/2023 14:24:33	15/02/2023 08:44:33	311 - VENTO	1074,58	23,47	1,95	GUAIBA	GUAÍBA	18,33333333	1	GUA	Sim
2023-101277	PAL3 35	Cliente Isolado	14/02/2023 08:06:27	15/02/2023 10:50:39	311 - VENTO	1530,62	31,6	41,98	PORTO ALEGRE 3	PORTO ALEGRE	26,73666667	1	PAL3	Sim
2023-106033	ARE 2	Cliente Isolado	14/02/2023 19:35:45	15/02/2023 11:30:30	311 - VENTO	935,3	10,83	8,62	AREAL	ELDORADO DO SUL	15,9125	1	ARE	Sim
2023-102829	GUA 11	Cliente Isolado	14/02/2023 14:38:10	14/02/2023 22:38:01	304 - ARVORE OU VEGETACAO	16,48	55,05	408,32	GUAIBA	GUAÍBA	7,9975	1	GUA	Sim
2023-101734	PAL12123	Cliente Isolado	14/02/2023 10:15:08	15/02/2023 19:11:40	304 - ARVORE OU VEGETACAO	1914,03	4,82	57,68	PORTO ALEGRE 12	PORTO ALEGRE	32,94222222	1	PAL12	Sim
2023-104103	PIN 7	Cliente Isolado	14/02/2023 17:04:19	15/02/2023 12:40:35	311 - VENTO	1143,13	31,3	1,83	PINHAL	BALNEARIO PINHAL	19,60444444	1	PIN	Sim
2023-102300	ARE 1	Cliente Isolado	14/02/2023 13:10:51	14/02/2023 14:05:36	304 - ARVORE OU VEGETACAO	19,43	18,98	16,33	AREAL	ARROIO DOS RATOS	0,9125	1	ARE	Sim
2023-101954	DFE 02	Cliente Isolado	14/02/2023 11:12:56	15/02/2023 20:07:04	311 - VENTO	1915,83	26,7	31,6	CAMAQUA	CHUVISCA	32,90222222	1	DFE	Sim
2023-111666	PAL12124	Cliente Isolado	15/02/2023 13:01:56	18/02/2023 18:39:18	304 - ARVORE OU VEGETACAO	4146,68	31,15	479,53	PORTO ALEGRE 12	PORTO ALEGRE	77,62277778	1	PAL12	Sim
2023-109696	PAL14143	Cliente Isolado	15/02/2023 04:07:02	16/02/2023 12:36:38	311 - VENTO	1890,3	0,07	59,23	PORTO ALEGRE 14	VIAMAO	32,49333333	1	PAL14	Não
2023-111302	PAL16166	Cliente Isolado	15/02/2023 11:29:47	15/02/2023 15:57:34	304 - ARVORE OU VEGETACAO	235,12	22,77	9,9	PORTO ALEGRE 16	PORTO ALEGRE	4,463055556	1	PAL16	Sim
2023-104189	TRA 9	Cliente Isolado	14/02/2023 17:25:19	15/02/2023 13:51:56	311 - VENTO	946,7	277,58	2,33	TRAMANDAI	TRAMANDAI	20,44361111	1	TRA	Sim
2023-112831	ALV 6	Cliente Isolado	15/02/2023 15:20:13	16/02/2023 12:43:24	304 - ARVORE OU VEGETACAO	1269,63	0,08	13,47	ALVORADA	VIAMAO	21,38638889	1	ALV	Sim
2023-107040	GUA 111	Cliente Isolado	14/02/2023 22:16:34	15/02/2023 14:08:46	311 - VENTO	921,03	29,37	1,8	GUAIBA	GUAÍBA	15,87	1	GUA	Sim
2023-110230	PIN 2	Cliente Isolado	15/02/2023 08:05:27	15/02/2023 23:01:55	311 - VENTO	881,3	3,53	11,63	PINHAL	BALNEARIO PINHAL	14,94111111	1	PIN	Sim
2023-110676	VIA 118	Cliente Isolado	15/02/2023 09:12:59	15/02/2023 13:55:07	311 - VENTO	62,23	213,75	6,15	VIAMAO 1	VIAMAO	4,702222222	1	VIA 1	Sim
2023-102072	DPE 03	Cliente Isolado	14/02/2023 11:51:19	14/02/2023 14:21:54	304 - ARVORE OU VEGETACAO	118,73	19,33	12,52	DOM PEDRITO	DOM PEDRITO	2,509722222	1	DPE	Sim
2023-101806	PAL10108	Cliente Isolado	14/02/2023 10:33:58	15/02/2023 10:16:17	304 - ARVORE OU VEGETACAO	1413,82	2,8	5,7	PORTO ALEGRE 10	PORTO ALEGRE	23,70527778	1	PAL10	Sim
2023-110177	PAL6 611	Cliente Isolado	15/02/2023 07:53:30	16/02/2023 15:32:13	304 - ARVORE OU VEGETACAO	1802,9	9,7	86,12	PORTO ALEGRE 6	PORTO ALEGRE	31,64527778	1	PAL6	Sim

2023-101914	BAG1 12	Cliente Isolado	14/02/2023 11:00:47	14/02/2023 23:21:00	311 - VENTO	530,75	39,73	169,73	BAGE 1	BAGE	12,33694444	1	BAG1	Não
2023-110625	GUA 11	Cliente Isolado	15/02/2023 09:07:47	15/02/2023 18:21:09	311 - VENTO	517,12	0,13	36,12	GUAIBA	GUAIBA	9,222777778	1	GUA	Sim
2023-102037	PAL1501513	Cliente Isolado	14/02/2023 11:30:25	15/02/2023 15:36:59	311 - VENTO	1401,55	206,67	78,35	PORTO ALEGRE 15	PORTO ALEGRE	28,10944444	1	PAL15	Sim
2023-106349	TRA 6	Cliente Isolado	14/02/2023 20:39:43	16/02/2023 09:52:04	311 - VENTO	2216,22	9,57	6,57	TRAMANDAI	TRAMANDAI	37,20583333	1	TRA	Sim
2023-107088	ALV 2	Seccionador	14/02/2023 22:37:19	14/02/2023 22:55:00	311 - VENTO	2,68	2,57	12,43	ALVORADA	ALVORADA	396,6961111	1346	ALV	Sim
2023-105908	PAL 1 18	Instalação Transformadora	14/02/2023 19:26:21	15/02/2023 12:50:24	311 - VENTO	982	28	34,05	PORTO ALEGRE 1	PORTO ALEGRE	870,0416667	50	PAL1	Sim
2023-111742	ALV 6	Instalação Transformadora	15/02/2023 13:31:27	15/02/2023 20:10:33	311 - VENTO	389,35	2,02	7,73	ALVORADA	VIAMAO	146,3366667	22	ALV	Sim
2023-105375	ALV 2	Seccionador	14/02/2023 17:58:55	14/02/2023 22:17:45	311 - VENTO	83,35	12,43	163,05	ALVORADA	ALVORADA	6367,3	1476	ALV	Sim
2023-106478	DPE 10	Seccionador	14/02/2023 17:01:16	15/02/2023 18:36:18	303 - DESCARGA ATMOSFERICA	330,73	1015,95	188,35	DOM PEDRITO	DOM PEDRITO	3053,561944	156	DPE	Sim
2023-105483	PAL1501512	Instalação Transformadora	14/02/2023 18:56:36	16/02/2023 14:58:00	311 - VENTO	1417,08	26,6	1197,72	PORTO ALEGRE 15	PORTO ALEGRE	3081,633333	70	PAL15	Sim
2023-106580	ATS 3	Seccionador	14/02/2023 21:19:44	15/02/2023 01:12:03	303 - DESCARGA ATMOSFERICA	159,25	3,85	69,22	ATLANTIDA SUL	IMBE	1200,302778	310	ATS	Sim
2023-107144	PAL2 28	Seccionador	14/02/2023 17:29:04	15/02/2023 03:33:29	304 - ARVORE OU VEGETACAO	545,03	16,38	43	PORTO ALEGRE 2	PORTO ALEGRE	4029,444444	400	PAL2	Sim
2023-109974	VIA 111	Instalação Transformadora	15/02/2023 04:33:55	15/02/2023 13:07:03	303 - DESCARGA ATMOSFERICA	500,3	10,22	2,62	VIAMAO 1	VIAMAO	752,5955556	88	VIA 1	Sim
2023-107578	PAL 1 12	Seccionador	14/02/2023 14:55:55	15/02/2023 09:02:26	303 - DESCARGA ATMOSFERICA	696,67	371,92	17,93	PORTO ALEGRE 1	PORTO ALEGRE	9771,095	718	PAL1	Sim
2023-108576	PAL1501501	Instalação Transformadora	14/02/2023 21:49:13	15/02/2023 17:36:26	304 - ARVORE OU VEGETACAO	1142,98	16,45	27,78	PORTO ALEGRE 15	PORTO ALEGRE	1305,938333	66	PAL15	Sim
2023-106407	PAL3 39	Seccionador	14/02/2023 18:01:20	15/02/2023 02:09:43	303 - DESCARGA ATMOSFERICA	466,83	4,62	16,93	PORTO ALEGRE 3	PORTO ALEGRE	5119,885278	629	PAL3	Sim
2023-107996	BAG2 23	Seccionador	14/02/2023 23:08:30	15/02/2023 16:15:00	311 - VENTO	913,08	44,43	68,98	BAGE 2	BAGE	16,85833333	1	BAG2	Sim
2023-109936	PAL14148	Instalação Transformadora	15/02/2023 05:36:16	15/02/2023 12:26:37	303 - DESCARGA ATMOSFERICA	316,5	87,23	6,62	PORTO ALEGRE 14	PORTO ALEGRE	205,175	30	PAL14	Não
2023-103075	PAL8 87	Seccionador	14/02/2023 14:40:20	15/02/2023 08:29:30	311 - VENTO	116,88	849,7	102,58	PORTO ALEGRE 8	PORTO ALEGRE	18621,31944	1045	PAL8	Sim
2023-113166	PAL10109	Seccionador	15/02/2023 15:20:09	15/02/2023 17:51:26	311 - VENTO	92,38	30,63	28,27	PORTO ALEGRE 4 - CENTRO 2	PORTO ALEGRE	196,6683333	78	PAL10	Sim
2023-110390	ELD 6	Instalação Transformadora	15/02/2023 06:15:44	15/02/2023 09:19:09	304 - ARVORE OU VEGETACAO	146,18	35,12	2,12	AREAL	ELDORADO DO SUL	168,1319444	55	ELD	Sim
2023-102021	VAS 3	Instalação Transformadora	14/02/2023 11:29:21	14/02/2023 14:55:00	311 - VENTO	163,72	5,28	36,65	VASCONCELOS	TAPES	75,405	22	VAS	Sim
2023-109455	PAL5 52	Seccionador	14/02/2023 18:00:21	15/02/2023 04:44:00	304 - ARVORE OU VEGETACAO	549,77	0,27	93,62	PORTO ALEGRE 5	PORTO ALEGRE	2499,5075	233	PAL5	Sim
2023-103658	ARE 4	Instalação Transformadora	14/02/2023 15:55:50	14/02/2023 16:59:57	304 - ARVORE OU VEGETACAO	43,37	0,08	20,67	AREAL	BUTIA	15,76444444	16	ARE	Sim
2023-104228	UPME 2	Seccionador	14/02/2023 17:30:23	15/02/2023 15:06:36	311 - VENTO	946,05	338,63	11,53	UTE PRESIDENTE MEDICI	PINHEIRO MACHADO	279,7636111	13	UPME	Sim
2023-110929	RIN 06	Seccionador	15/02/2023 09:47:57	15/02/2023 14:17:50	303 - DESCARGA ATMOSFERICA	159,9	49,77	60,22	RINCAO	PORTO ALEGRE	2910,241944	647	RIN	Sim
2023-103016	PAL5 52	Seccionador	14/02/2023 14:47:32	14/02/2023 18:46:05	303 - DESCARGA ATMOSFERICA	166,83	9,88	61,83	PORTO ALEGRE 5	PORTO ALEGRE	2266,225	570	PAL5	Sim
2023-103762	ALV0200209	Instalação Transformadora	14/02/2023 15:44:36	16/02/2023 05:50:54	304 - ARVORE OU VEGETACAO	607,05	1515,9	163,35	ALVORADA 2	ALVORADA	2133,864444	112	ALV02	Sim
2023-103848	CHA2 5	Instalação Transformadora	14/02/2023 14:56:34	14/02/2023 23:01:20	304 - ARVORE OU VEGETACAO	110,23	246,73	127,8	CHARQUEADAS 2	CHARQUEADAS	848,3125	105	CHA2	Sim
2023-103542	PAL8 89	Seccionador	14/02/2023 15:19:35	14/02/2023 18:54:56	303 - DESCARGA ATMOSFERICA	180,42	20,68	14,25	PORTO ALEGRE 8	PORTO ALEGRE	107,1666667	30	PAL8	Sim
2023-105312	CRM1 1	Instalação Transformadora	14/02/2023 18:20:46	15/02/2023 18:00:00	311 - VENTO	380,77	941,3	97,17	AREAL	MINAS DO LEAO	2247,119444	95	CRM1	Sim
2023-101264	VAS 1	Seccionador	14/02/2023 07:46:18	14/02/2023 10:30:00	311 - VENTO	56,12	47,9	59,68	VASCONCELOS	SERTAO SANTANA	368,325	135	VAS	Sim
2023-102996	PAL16162	Seccionador	14/02/2023 14:36:25	14/02/2023 21:07:25	303 - DESCARGA ATMOSFERICA	139,58	150,18	101,23	PORTO ALEGRE 16	PORTO ALEGRE	2072,3	318	PAL16	Sim
2023-111607	CHA2 2	Instalação Transformadora	15/02/2023 11:47:00	15/02/2023 16:47:00	311 - VENTO	286,77	0,28	12,95	CHARQUEADAS 2	CHARQUEADAS	110	22	CHA2	Sim
2023-111395	DPE 04	Seccionador	15/02/2023 09:38:17	15/02/2023 18:20:50	304 - ARVORE OU VEGETACAO	317,02	78,82	126,72	DOM PEDRITO	DOM PEDRITO	357,0758333	41	DPE	Sim
2023-104249	UPME 2	Instalação Transformadora	14/02/2023 17:35:29	15/02/2023 15:45:38	311 - VENTO	1287,48	10,83	31,83	UTE PRESIDENTE MEDICI	PINHEIRO MACHADO	43,405	2	UPME	Sim
2023-104316	VIA 221	Seccionador	14/02/2023 17:43:38	15/02/2023 15:10:23	311 - VENTO	140,92	1082,63	63,2	VIAMAO 2	VIAMAO	2099,568333	196	VIA 2	Sim
2023-102666	TRA 5	Seccionador	14/02/2023 14:20:15	15/02/2023 00:01:31	303 - DESCARGA ATMOSFERICA	121,28	456,98	3	TRAMANDAI	IMBE	2941,307222	842	TRA	Sim
2023-104191	PMR 1	Instalação Transformadora	14/02/2023 17:13:29	14/02/2023 21:47:46	307 - QUEIMA OU INCENDIO	197,35	76,05	0,88	PALMARES DO SUL	CIDREIRA	205,7125	45	PMR	Sim
2023-115521	PAL13138	Seccionador	15/02/2023 14:35:53	16/02/2023 18:50:53	304 - ARVORE OU VEGETACAO	1204,83	29,12	461,05	PORTO ALEGRE 13	PORTO ALEGRE	2356,193889	1502	PAL13	Sim
2023-107309	PAL04452	Seccionador	14/02/2023 22:28:12	15/02/2023 07:37:02	304 - ARVORE OU VEGETACAO	484,47	40,62	23,75	PORTO ALEGRE 4 - CENTRO 2	PORTO ALEGRE	2396,572222	262	PAL04	Sim
2023-114811	RIN 12	Instalação Transformadora	15/02/2023 07:27:48	16/02/2023 08:21:32	304 - ARVORE OU VEGETACAO	1341,33	64,18	88,22	RINCAO	PORTO ALEGRE	497,9111111	20	RIN	Sim
2023-103625	TRA 8	Instalação Transformadora	14/02/2023 15:12:19	14/02/2023 21:35:36	303 - DESCARGA ATMOSFERICA	167,08	213,57	2,63	TRAMANDAI	TRAMANDAI	657,9697222	103	TRA	Sim
2023-106177	ARE 2	Seccionador	14/02/2023 18:04:25	15/02/2023 16:59:00	311 - VENTO	1224,92	0,28	149,38	AREAL	SAO JERONIMO	8544,6375	9155	ARE	Sim
2023-105641	ALV0200209	Seccionador	14/02/2023 19:17:07	15/02/2023 23:40:00	304 - ARVORE OU VEGETACAO	301,07	28,42	1373,4	ALVORADA 2	ALVORADA	10387,58833	366	ALV02	Sim

RELATÓRIO DE INTERRUÇÃO EM SITUAÇÃO DE EMERGÊNCIA ISE 04.2023 – CEEE EQTL



2023-104521	ALV0200207	Instalação Transformadora	14/02/2023 15:20:12	15/02/2023 09:46:00	304 - ARVORE OU VEGETACAO	1001,87	16,05	87,88	ALVORADA 2	ALVORADA	884,64	48	ALV02	Sim
2023-107952	PAL5 513	Instalação Transformadora	14/02/2023 23:35:49	16/02/2023 07:43:52	304 - ARVORE OU VEGETACAO	1847,73	50,97	29,35	PORTO ALEGRE 5	PORTO ALEGRE	52,34083333	107	PAL5	Sim
2023-110528	PAL04455	Instalação Transformadora	15/02/2023 08:09:45	15/02/2023 15:33:37	304 - ARVORE OU VEGETACAO	303,52	107,08	33,27	PORTO ALEGRE 4 - CENTRO 2	PORTO ALEGRE	270,1719444	37	PAL04	Sim
2023-103616	VIA 221	Instalação Transformadora	14/02/2023 14:45:48	14/02/2023 18:59:26	311 - VENTO	196,63	28,02	28,98	VIAMAO 2	VIAMAO	384,6772222	91	VIA 2	Sim
2023-103168	ATS 4	Seccionador	14/02/2023 15:03:04	14/02/2023 16:20:44	304 - ARVORE OU VEGETACAO	33,4	0,98	43,28	ATLANTIDA SUL	IMBE	181,2222222	140	ATS	Sim
2023-101309	GUA 13	Instalação Transformadora	14/02/2023 08:05:18	14/02/2023 16:35:00	311 - VENTO	30,5	468,83	10,37	GUAIBA	ELDORADO DO SUL	110,435	13	GUA	Sim
2023-102592	DPE 03	Seccionador	14/02/2023 14:16:00	15/02/2023 07:00:00	303 - DESCARGA ATMOSFERICA	881,95	57,45	64,6	DOM PEDRITO	DOM PEDRITO	1720,766667	104	DPE	Sim
2023-107494	RIN 09	Seccionador	14/02/2023 22:41:48	15/02/2023 11:04:00	311 - VENTO	127,3	503,43	111,47	RINCAO	PORTO ALEGRE	16731,66	3608	RIN	Não
2023-107713	VIA 222	Instalação Transformadora	14/02/2023 23:00:25	15/02/2023 10:35:53	303 - DESCARGA ATMOSFERICA	671,37	6,77	17,33	VIAMAO 2	VIAMAO	1263,431111	109	VIA 2	Sim
2023-101707	AGR 2	Instalação Transformadora	14/02/2023 10:08:46	14/02/2023 19:24:26	303 - DESCARGA ATMOSFERICA	289,67	198,98	67,02	ARROIO GRANDE	HERVAL	45,85555556	5	AGR	Sim
2023-112866	PAL14142	Instalação Transformadora	15/02/2023 14:50:46	15/02/2023 15:53:00	304 - ARVORE OU VEGETACAO	44,23	7	11	PORTO ALEGRE 14	PORTO ALEGRE	13,48388889	13	PAL14	Não
2023-112888	AGR 2	Seccionador	15/02/2023 04:17:11	15/02/2023 19:59:24	304 - ARVORE OU VEGETACAO	776,53	140,98	24,7	ARROIO GRANDE	HERVAL	188,43	12	AGR	Sim
2023-110586	ECZ 2	Seccionador	14/02/2023 20:27:32	15/02/2023 11:20:00	303 - DESCARGA ATMOSFERICA	866,42	14,53	11,52	ENCRUZILHADA	ENCRUZILHADA DO SUL	148,7444444	10	ECZ	Sim
2023-111584	CRM1 1	Instalação Transformadora	15/02/2023 02:17:08	16/02/2023 02:21:00	311 - VENTO	1321,92	17,88	104,07	AREAL	MINAS DO LEAO	1733,54	72	CRM1	Sim
2023-101551	PAL6 67	Instalação Transformadora	14/02/2023 08:04:42	14/02/2023 15:07:20	304 - ARVORE OU VEGETACAO	128,15	218,12	76,37	PORTO ALEGRE 6	PORTO ALEGRE	218,3605556	31	PAL6	Sim
2023-111012	PAL2 25	Seccionador	15/02/2023 10:18:00	15/02/2023 17:02:37	311 - VENTO	23,15	19,4	362,07	PORTO ALEGRE 2	PORTO ALEGRE	2856,319167	562	PAL2	Sim
2023-107386	PAL3 39	Seccionador	14/02/2023 20:37:19	15/02/2023 03:32:37	304 - ARVORE OU VEGETACAO	362,1	9,08	44,12	PORTO ALEGRE 3	PORTO ALEGRE	3703,091667	535	PAL3	Sim
2023-108174	ALV0200210	Instalação Transformadora	15/02/2023 00:20:12	15/02/2023 23:00:00	304 - ARVORE OU VEGETACAO	613,23	606,43	140,13	ALVORADA 2	ALVORADA	631,35	69	ALV02	Sim
2023-106360	BAG1 15	Seccionador	14/02/2023 15:19:28	15/02/2023 01:54:37	304 - ARVORE OU VEGETACAO	479	48,75	107,4	BAGE 1	BAGE	7071,336667	668	BAG1	Não
2023-113672	GUA 12	Instalação Transformadora	15/02/2023 00:05:41	16/02/2023 01:34:32	304 - ARVORE OU VEGETACAO	1286,53	160,85	81,47	GUAIBA	BARRA DO RIBEIRO	566,13	80	GUA	Sim
2023-103859	MOS 1	Cliente Isolado	14/02/2023 16:25:09	15/02/2023 14:48:49	311 - VENTO	1255,02	65,18	23,47	MOSTARDAS	MOSTARDAS	22,39444444	1	MOS	Sim
2023-110790	PAL131314	Cliente Isolado	15/02/2023 09:28:50	17/02/2023 08:13:14	304 - ARVORE OU VEGETACAO	2755,3	29,05	20,05	PORTO ALEGRE 13	PORTO ALEGRE	46,74	1	PAL13	Sim
2023-113169	PAL16164	Cliente Isolado	15/02/2023 16:20:38	17/02/2023 15:26:59	311 - VENTO	2763,03	24,98	38,33	PORTO ALEGRE 16	PORTO ALEGRE	47,10583333	1	PAL16	Sim
2023-111798	RIN 12	Cliente Isolado	15/02/2023 13:48:31	16/02/2023 10:29:22	311 - VENTO	1179,6	56,13	5,12	RINCAO	PORTO ALEGRE	20,68083333	1	RIN	Sim
2023-101603	TRA 3	Cliente Isolado	14/02/2023 09:31:26	15/02/2023 00:44:28	311 - VENTO	878,7	13,52	20,82	TRAMANDAI	TRAMANDAI	15,21722222	1	TRA	Sim
2023-109428	TRA 8	Cliente Isolado	15/02/2023 02:59:53	16/02/2023 08:55:33	311 - VENTO	1781,07	3,15	11,45	TRAMANDAI	TRAMANDAI	29,92777778	1	TRA	Sim
2023-112519	PAL04462	Cliente Isolado	15/02/2023 09:48:10	15/02/2023 19:28:00	304 - ARVORE OU VEGETACAO	541,83	3,6	34,4	PORTO ALEGRE 4 - CENTRO 2	PORTO ALEGRE	9,663888889	1	PAL04	Sim
2023-103862	PAL202002	Cliente Isolado	14/02/2023 16:24:27	15/02/2023 15:47:31	311 - VENTO	1383,13	0,07	19,87	PORTO ALEGRE 20	PORTO ALEGRE	23,38444444	1	PAL20	Sim
2023-110951	PAL6 68	Cliente Isolado	15/02/2023 09:57:15	16/02/2023 18:19:21	311 - VENTO	1912,23	20,03	9,83	PORTO ALEGRE 6	PORTO ALEGRE	32,36833333	1	PAL6	Sim
2023-103504	BAG2 25	Cliente Isolado	14/02/2023 15:38:12	14/02/2023 18:09:28	311 - VENTO	123,97	0,08	27,22	BAGE 2	BAGE	2,521111111	1	BAG2	Não
2023-103384	BAG2 29	Cliente Isolado	14/02/2023 15:27:27	15/02/2023 12:48:00	311 - VENTO	1275,23	0,1	5,22	BAGE 2	DOM PEDRITO	21,3425	1	BAG2	Não
2023-110216	DPE 10	Cliente Isolado	15/02/2023 08:01:19	16/02/2023 15:29:35	311 - VENTO	1849,57	9,88	28,82	DOM PEDRITO	DOM PEDRITO	31,47111111	1	DPE	Sim
2023-111507	ELD 1	Cliente Isolado	15/02/2023 12:10:37	16/02/2023 13:44:35	311 - VENTO	1354,6	61,92	117,45	ELDORADO DO SUL	ELDORADO DO SUL	25,56611111	1	ELD	Sim
2023-111442	PAL1501501	Cliente Isolado	15/02/2023 11:56:54	16/02/2023 17:42:56	311 - VENTO	1782,37	0,05	3,62	PORTO ALEGRE 15	PORTO ALEGRE	29,76722222	1	PAL15	Sim
2023-110267	CGU 8	Cliente Isolado	15/02/2023 08:09:34	15/02/2023 21:35:16	311 - VENTO	761,23	27,72	16,75	CANGUCU	PIRATINI	13,42833333	1	CGU	Sim
2023-110176	MDE 12	Cliente Isolado	14/02/2023 12:36:28	15/02/2023 14:47:45	307 - QUEIMA OU INCENDIO	1562,8	0,25	8,23	MENINO DEUS	PORTO ALEGRE	26,18805556	1	MDE	Sim
2023-110320	TRA 8	Cliente Isolado	15/02/2023 08:22:13	16/02/2023 09:32:59	311 - VENTO	1473,62	5,75	31,4	TRAMANDAI	TRAMANDAI	25,17944444	1	TRA	Sim
2023-110794	GUA 111	Cliente Isolado	15/02/2023 09:31:29	16/02/2023 11:40:33	311 - VENTO	1556,68	0,07	12,32	GUAIBA	GUAIBA	26,15111111	1	GUA	Sim
2023-110573	MDE 9	Cliente Isolado	15/02/2023 08:55:24	16/02/2023 12:15:44	304 - ARVORE OU VEGETACAO	1510,12	119,5	10,72	MENINO DEUS	PORTO ALEGRE	27,33888889	1	MDE	Sim
2023-109260	VIA 111	Cliente Isolado	15/02/2023 01:23:51	15/02/2023 17:51:29	311 - VENTO	854	4,73	128,9	VIAMAO 1	VIAMAO	16,46055556	1	VIA 1	Sim
2023-111752	DPE 05	Cliente Isolado	15/02/2023 13:29:51	16/02/2023 17:00:09	311 - VENTO	1614,8	2,13	33,37	DOM PEDRITO	DOM PEDRITO	27,505	1	DPE	Sim
2023-110423	PAL14143	Cliente Isolado	15/02/2023 08:37:27	17/02/2023 06:48:59	311 - VENTO	2684,7	56,68	30,15	PORTO ALEGRE 14	PORTO ALEGRE	46,19222222	1	PAL14	Não
2023-112525	PAL13138	Instalação Transformadora	15/02/2023 14:38:15	15/02/2023 23:22:05	311 - VENTO	153,1	321,48	49,25	PORTO ALEGRE 13	PORTO ALEGRE	480,1805556	55	PAL13	Sim
2023-109848	RIN 06	Instalação Transformadora	15/02/2023 03:57:17	15/02/2023 23:35:00	304 - ARVORE OU VEGETACAO	909,25	233,47	35	RINCAO	PORTO ALEGRE	1079,573611	55	RIN	Sim
2023-101723	GUA 111	Seccionador	14/02/2023 10:09:10	15/02/2023 18:59:00	304 - ARVORE OU VEGETACAO	51,63	1855,17	63,03	GUAIBA	GUAIBA	1417,463889	361	GUA	Sim

2023-104371	PAL5 53	Alimentador Primário	14/02/2023 17:52:38	14/02/2023 22:10:40	304 - ARVORE OU VEGETACAO	180,13	41,78	36,12	PORTO ALEGRE 5	PORTO ALEGRE	8256,088889	2742	PAL5	Sim
2023-103118	PAL121210	Seccionador	14/02/2023 14:49:31	14/02/2023 16:10:16	303 - DESCARGA ATMOSFERICA	52,47	18,78	9,5	PORTO ALEGRE 12	PORTO ALEGRE	332,4208333	247	PAL12	Sim
2023-112993	MOS 4	Seccionador	15/02/2023 10:58:21	15/02/2023 22:18:16	311 - VENTO	551,82	24,28	103,82	MOSTARDAS	MOSTARDAS	79,32166667	7	MOS	Sim
2023-109973	VIA 111	Instalação Transformadora	15/02/2023 04:10:36	15/02/2023 13:31:14	304 - ARVORE OU VEGETACAO	556,7	0,08	3,85	VIAMAO 1	VIAMAO	373,7555556	40	VIA 1	Sim
2023-113532	DFE 03	Seccionador	15/02/2023 16:22:43	15/02/2023 21:52:09	311 - VENTO	280,92	29,08	19,43	CAMAQUA	DOM FELICIANO	241,5844444	44	DFE	Sim
2023-102009	PAL10103	Instalação Transformadora	14/02/2023 09:30:51	14/02/2023 14:24:38	304 - ARVORE OU VEGETACAO	216,37	21,37	56,05	PORTO ALEGRE 12	PORTO ALEGRE	793,215	162	PAL10	Sim
2023-108413	MDE 8	Instalação Transformadora	14/02/2023 18:40:19	15/02/2023 06:56:00	311 - VENTO	597,03	27,55	111,1	MENINO DEUS	PORTO ALEGRE	821,5130556	67	MDE	Sim
2023-102331	VAS 1	Instalação Transformadora	14/02/2023 13:19:49	14/02/2023 15:00:00	311 - VENTO	28,6	35,63	35,95	VASCONCELOS	SERTAO SANTANA	70,12833333	42	VAS	Sim
2023-103382	ALV0200210	Instalação Transformadora	14/02/2023 15:22:29	15/02/2023 17:00:00	311 - VENTO	240,02	731,05	566,45	ALVORADA 2	ALVORADA	1921,895833	75	ALV02	Sim
2023-110077	AGR 2	Seccionador	14/02/2023 11:17:43	15/02/2023 11:11:01	303 - DESCARGA ATMOSFERICA	1384,87	30,73	17,7	ARROIO GRANDE	HERVAL	190,5355556	8	AGR	Sim
2023-111125	PAL04455	Instalação Transformadora	15/02/2023 10:21:49	15/02/2023 16:16:22	311 - VENTO	311,88	1,17	41,5	PORTO ALEGRE 4 - CENTRO 2	PORTO ALEGRE	35,455	6	PAL04	Sim
2023-111117	PAL1501512	Instalação Transformadora	15/02/2023 01:07:35	15/02/2023 14:26:00	303 - DESCARGA ATMOSFERICA	711,45	86,97	0	PORTO ALEGRE 15	PORTO ALEGRE	226,2180556	17	PAL15	Sim
2023-106655	GUA 13	Seccionador	14/02/2023 14:59:28	16/02/2023 10:49:00	304 - ARVORE OU VEGETACAO	976,28	14,28	1638,97	GUAIBA	GUAIBA	2322,754444	53	GUA	Sim
2023-111986	GUA 11	Seccionador	15/02/2023 14:36:32	17/02/2023 02:58:00	311 - VENTO	2179,15	0,13	2,18	GUAIBA	GUAIBA	72,71555556	2	GUA	Sim
2023-111885	GUA 110	Instalação Transformadora	15/02/2023 14:10:15	15/02/2023 17:14:00	311 - VENTO	105,92	45,92	31,92	GUAIBA	GUAIBA	52,0625	17	GUA	Sim
2023-109010	BAG1 11	Seccionador	14/02/2023 21:58:29	15/02/2023 02:17:17	303 - DESCARGA ATMOSFERICA	241,8	1,02	15,98	BAGE 1	BAGE	5515,148611	1285	BAG1	Não
2023-110041	PAL1501516	Instalação Transformadora	15/02/2023 06:37:37	15/02/2023 14:30:52	303 - DESCARGA ATMOSFERICA	459,27	0,3	13,68	PORTO ALEGRE 15	PORTO ALEGRE	694,1	88	PAL15	Não
2023-111181	PAL14143	Instalação Transformadora	15/02/2023 11:00:35	16/02/2023 14:13:09	304 - ARVORE OU VEGETACAO	837,47	618,58	176,52	PORTO ALEGRE 14	VIAMAO	351,5561111	13	PAL14	Não
2023-105755	PAL202009	Instalação Transformadora	14/02/2023 19:15:45	15/02/2023 17:00:00	304 - ARVORE OU VEGETACAO	928,42	330,83	45	PORTO ALEGRE 20	PORTO ALEGRE	826,025	38	PAL20	Sim
2023-113426	PAL5 512	Instalação Transformadora	14/02/2023 19:08:26	15/02/2023 20:59:34	304 - ARVORE OU VEGETACAO	1432,52	20,02	98,6	PORTO ALEGRE 5	PORTO ALEGRE	1887,212222	73	PAL5	Sim
2023-102997	ALV 3	Seccionador	14/02/2023 14:43:18	15/02/2023 00:17:46	304 - ARVORE OU VEGETACAO	492,5	18,75	63,22	ALVORADA	ALVORADA	2817,086111	295	ALV	Sim
2023-109305	VIA 111	Seccionador	15/02/2023 01:09:13	15/02/2023 13:24:52	303 - DESCARGA ATMOSFERICA	733,07	0,08	2,5	VIAMAO 1	VIAMAO	1618,43	132	VIA 1	Sim
2023-101864	VIA 221	Instalação Transformadora	14/02/2023 10:50:59	14/02/2023 15:27:07	304 - ARVORE OU VEGETACAO	192,13	14,78	69,22	VIAMAO 2	VIAMAO	335,9622222	73	VIA 2	Sim
2023-111283	AGR 2	Seccionador	15/02/2023 11:23:54	15/02/2023 22:20:58	311 - VENTO	608,33	30,22	18,52	ARROIO GRANDE	HERVAL	32,85333333	3	AGR	Sim
2023-110253	PAL0442	Instalação Transformadora	14/02/2023 22:42:29	15/02/2023 13:08:55	304 - ARVORE OU VEGETACAO	578,83	0,27	287,33	PORTO ALEGRE 4 - CENTRO 2	PORTO ALEGRE	1877,272222	130	PAL04	Sim
2023-103536	BAG1 12	Instalação Transformadora	14/02/2023 15:40:26	14/02/2023 19:50:36	311 - VENTO	183,1	15,08	51,98	BAGE 1	BAGE	258,5055556	62	BAG1	Não
2023-110513	OSO1 11	Instalação Transformadora	15/02/2023 08:29:42	15/02/2023 18:10:10	303 - DESCARGA ATMOSFERICA	502,63	68,13	9,7	OSORIO 1	TRAMANDAI	686,8855556	71	OSO1	Sim
2023-109925	PAL12123	Instalação Transformadora	15/02/2023 05:42:41	15/02/2023 19:05:05	304 - ARVORE OU VEGETACAO	705,85	0,05	96,5	PORTO ALEGRE 12	PORTO ALEGRE	641,92	48	PAL12	Sim
2023-109545	VIA 111	Seccionador	15/02/2023 02:20:07	15/02/2023 07:07:39	311 - VENTO	206,02	8,23	73,28	VIAMAO 1	VIAMAO	5947,147778	1241	VIA 1	Sim
2023-115437	DFE 01	Seccionador	15/02/2023 06:39:24	16/02/2023 13:04:48	303 - DESCARGA ATMOSFERICA	1821,02	0,07	4,32	CAMAQUA	DOM FELICIANO	212,9633333	7	DFE	Sim
2023-110062	AGR 2	Instalação Transformadora	15/02/2023 07:30:08	15/02/2023 12:39:29	311 - VENTO	250,7	33,57	25,08	ARROIO GRANDE	HERVAL	15,4675	3	AGR	Sim
2023-102303	POS 1	Seccionador	14/02/2023 08:51:42	14/02/2023 18:44:00	311 - VENTO	504,27	23,03	65	ARROIO GRANDE	PIRATINI	286,5925	29	POS	Sim
2023-107626	PAL14142	Seccionador	14/02/2023 22:36:46	15/02/2023 11:06:19	311 - VENTO	640,02	31,3	78,23	PORTO ALEGRE 14	PORTO ALEGRE	1786,4275	143	PAL14	Sim
2023-104410	ECZ 1	Instalação Transformadora	14/02/2023 17:40:05	15/02/2023 10:15:00	304 - ARVORE OU VEGETACAO	150,5	764,33	80,08	ENCRUZILHADA	ENCRUZILHADA DO SUL	1982,094444	346	ECZ	Sim
2023-109744	DFE 03	Instalação Transformadora	15/02/2023 05:32:43	15/02/2023 15:10:00	307 - QUEIMA OU INCENDIO	92,53	42,03	442,72	CAMAQUA	DOM FELICIANO	86,5925	9	DFE	Sim
2023-109895	VIA 115	Seccionador	15/02/2023 04:12:41	15/02/2023 12:32:45	311 - VENTO	471,72	6,95	21,4	VIAMAO 1	VIAMAO	1075,143333	129	VIA 1	Sim
2023-111776	PAL131314	Seccionador	15/02/2023 10:14:50	15/02/2023 18:06:43	304 - ARVORE OU VEGETACAO	217,38	231,53	22,97	PORTO ALEGRE 13	PORTO ALEGRE	983,0902778	125	PAL13	Sim
2023-104109	VAS 1	Instalação Transformadora	14/02/2023 16:57:09	14/02/2023 19:31:57	304 - ARVORE OU VEGETACAO	118,57	22,07	14,17	VASCONCELOS	SENTINELA DO SUL	10,32	4	VAS	Sim
2023-109874	CPV 2	Instalação Transformadora	15/02/2023 05:58:26	15/02/2023 10:24:35	311 - VENTO	263,82	0,2	2,13	AREAL	PANTANO GRANDE	115,3316667	26	CPV	Sim
2023-109149	PAL5 510	Seccionador	14/02/2023 21:15:00	15/02/2023 09:40:31	311 - VENTO	628,62	23,9	93	PORTO ALEGRE 5	PORTO ALEGRE	17060,47583	2291	PAL5	Sim
2023-111925	ECZ 2	Instalação Transformadora	15/02/2023 14:29:43	15/02/2023 15:54:19	303 - DESCARGA ATMOSFERICA	71,15	0,65	12,8	ENCRUZILHADA	ENCRUZILHADA DO SUL	8,46	6	ECZ	Sim
2023-103047	BAG2 23	Seccionador	14/02/2023 14:18:14	14/02/2023 23:08:30	311 - VENTO	361,12	0,1	169,05	BAGE 2	HULHA NEGRA	927,9666667	105	BAG2	Sim
2023-106217	ARE 4	Instalação Transformadora	14/02/2023 19:17:11	15/02/2023 18:48:00	311 - VENTO	1404,82	4,02	1,98	AREAL	MINAS DO LEO	117,4013889	5	ARE	Sim
2023-114788	PAL121211	Instalação Transformadora	14/02/2023 19:26:33	16/02/2023 07:19:13	311 - VENTO	2091,7	46,83	14,13	PORTO ALEGRE 12	PORTO ALEGRE	502,2694444	14	PAL12	Sim
2023-112273	BAG2 29	Seccionador	15/02/2023 06:11:59	15/02/2023 18:25:54	311 - VENTO	670,93	14,13	48,85	BAGE 2	BAGE	95,98888889	8	BAG2	Sim



RELATÓRIO DE INTERRUÇÃO EM SITUAÇÃO DE EMERGÊNCIA ISE 04.2023 – CEEE EQTL



2023-111394	VAS 1	Instalação Transformadora	15/02/2023 09:51:58	15/02/2023 15:30:00	311 - VENTO	218,73	55,4	63,9	VASCONCELOS	SENTINELA DO SUL	22,53555556	4	VAS	Sim
2023-113370	PAL6 613	Instalação Transformadora	15/02/2023 16:35:24	15/02/2023 20:43:21	303 - DESCARGA ATMOSFERICA	157,3	27,9	62,75	PORTO ALEGRE 6	PORTO ALEGRE	256,215	62	PAL6	Sim
2023-102245	CPV 1	Instalação Transformadora	14/02/2023 11:34:01	14/02/2023 16:57:38	311 - VENTO	262,32	30,98	30,32	AREAL	PANTANO GRANDE	75,51055556	14	CPV	Sim
2023-106812	PAL04462	Seccionador	14/02/2023 17:20:23	15/02/2023 01:24:52	304 - ARVORE OU VEGETACAO	419,62	39,77	25,1	PORTO ALEGRE 4 - CENTRO 2	PORTO ALEGRE	9778,021667	6675	PAL04	Sim
2023-104373	PAL121213	Alimentador Primário	14/02/2023 17:54:46	15/02/2023 14:01:19	311 - VENTO	5,23	58	1143,32	PORTO ALEGRE 12	PORTO ALEGRE	30379,45917	8076	PAL12	Sim
2023-103834	VIA 225	Instalação Transformadora	14/02/2023 14:50:16	15/02/2023 01:51:25	304 - ARVORE OU VEGETACAO	579,43	24,83	56,88	VIAMAO 2	ALVORADA	881,5333333	80	VIA 2	Sim
2023-103572	RIN 12	Seccionador	14/02/2023 15:44:49	14/02/2023 18:31:15	304 - ARVORE OU VEGETACAO	110,65	0,07	55,72	RINCAO	PORTO ALEGRE	432,7266667	156	RIN	Não
2023-107147	CRM1 1	Instalação Transformadora	14/02/2023 22:23:00	15/02/2023 20:01:26	311 - VENTO	1226,98	48,58	22,87	AREAL	BUTIA	21,64055556	1	CRM1	Sim
2023-109718	PAL3 32	Seccionador	14/02/2023 14:36:00	15/02/2023 16:16:50	304 - ARVORE OU VEGETACAO	1478,78	44,82	17,23	PORTO ALEGRE 10	PORTO ALEGRE	25,68055556	1	PAL3	Sim
2023-124002	VIA 118	Instalação Transformadora	14/02/2023 14:39:12	14/02/2023 19:52:39	303 - DESCARGA ATMOSFERICA	201,47	30	81,98	VIAMAO 1	VIAMAO	360,4675	69	VIA 1	Não
2023-103440	PAL10107	Alimentador Primário	14/02/2023 15:22:00	14/02/2023 15:28:03	311 - VENTO	1	4	1,05	PORTO ALEGRE 10	PORTO ALEGRE	513,04	5088	PAL10	Sim
2023-103201	ALV 3	Alimentador Primário	14/02/2023 15:08:46	14/02/2023 19:21:31	304 - ARVORE OU VEGETACAO	3,23	246,37	3,15	ALVORADA	VIAMAO	7415,443333	8904	ALV	Sim
2023-102286	PAL14148	Instalação Transformadora	14/02/2023 13:03:17	15/02/2023 15:30:52	303 - DESCARGA ATMOSFERICA	1550,7	10,52	26,37	PORTO ALEGRE 14	PORTO ALEGRE	423,3555556	16	PAL14	Sim
2023-102074	PAL10107	Seccionador	14/02/2023 11:49:06	14/02/2023 23:11:40	311 - VENTO	122,3	384,03	176,23	PORTO ALEGRE 10	PORTO ALEGRE	2646,509444	1082	PAL10	Sim
2023-103138	PAL2 210	Seccionador	14/02/2023 15:01:20	14/02/2023 15:35:00	311 - VENTO	3,67	24	6	PORTO ALEGRE 2	PORTO ALEGRE	879,6777778	3862	PAL2	Sim
2023-108745	ALV 2	Seccionador	15/02/2023 00:32:01	15/02/2023 06:33:22	303 - DESCARGA ATMOSFERICA	319,55	21,92	19,88	ALVORADA	ALVORADA	8660,011111	1442	ALV	Sim
2023-102619	PAL1501503	Seccionador	14/02/2023 14:11:36	14/02/2023 17:43:56	304 - ARVORE OU VEGETACAO	127,17	35,3	49,87	PORTO ALEGRE 15	PORTO ALEGRE	686,5444444	194	PAL15	Sim
2023-106190	CRM1 1	Seccionador	14/02/2023 20:03:22	15/02/2023 00:41:00	311 - VENTO	256,63	21	0	AREAL	MINAS DO LEAO	129,5077778	28	CRM1	Sim
2023-110358	ATS 3	Cliente Isolado	15/02/2023 08:27:19	15/02/2023 11:26:43	311 - VENTO	128,15	10,9	40,35	ATLANTIDA SUL	IMBE	2,99	1	ATS	Sim
2023-113255	BAG1 11	Cliente Isolado	15/02/2023 16:47:32	15/02/2023 18:57:43	311 - VENTO	123,47	6,72	0	BAGE 1	BAGE	2,169722222	1	BAG1	Sim
2023-111909	GUA 13	Cliente Isolado	15/02/2023 14:22:44	16/02/2023 15:13:05	311 - VENTO	1444,8	39,63	5,92	GUAIBA	GUAÍBA	24,83916667	1	GUA	Sim
2023-107430	GUA 15	Cliente Isolado	14/02/2023 22:36:07	15/02/2023 12:54:12	311 - VENTO	827,1	0,07	30,92	GUAIBA	BARRA DO RIBEIRO	14,30138889	1	GUA	Sim
2023-111627	PAL14142	Cliente Isolado	15/02/2023 12:46:00	16/02/2023 16:04:16	311 - VENTO	1627,8	0,05	10,42	PORTO ALEGRE 14	PORTO ALEGRE	27,30444444	1	PAL14	Não
2023-104295	PIN 8	Instalação Transformadora	14/02/2023 17:27:36	14/02/2023 20:30:07	307 - QUEIMA OU INCENDIO	157,52	3,02	21,98	PINHAL	PALMARES DO SUL	73,00666667	24	PIN	Sim
2023-110474	RIN 11	Cliente Isolado	15/02/2023 08:42:46	16/02/2023 15:48:07	304 - ARVORE OU VEGETACAO	1774,08	39,13	52,13	RINCAO	PORTO ALEGRE	31,08916667	1	RIN	Sim
2023-103274	ACL 03	Cliente Isolado	14/02/2023 15:16:29	16/02/2023 10:47:19	311 - VENTO	2507,13	52,12	51,58	VIAMAO 1	VIAMAO	43,51388889	1	ACL	Não
2023-108125	GUA 111	Cliente Isolado	15/02/2023 00:12:05	15/02/2023 18:52:28	311 - VENTO	1117,67	0,05	2,67	GUAIBA	GUAÍBA	18,67305556	1	GUA	Sim
2023-110678	MDE 8	Cliente Isolado	15/02/2023 09:15:48	16/02/2023 11:47:13	311 - VENTO	1563,1	8,08	20,23	PORTO ALEGRE 3	PORTO ALEGRE	26,52361111	1	MDE	Sim
2023-113212	PAL8 87	Cliente Isolado	15/02/2023 16:35:45	17/02/2023 10:39:23	304 - ARVORE OU VEGETACAO	2482,25	11,58	29,8	PORTO ALEGRE 8	PORTO ALEGRE	42,06055556	1	PAL8	Sim
2023-102383	PIN 7	Cliente Isolado	14/02/2023 13:35:04	15/02/2023 08:20:46	311 - VENTO	1091,37	6,33	28	PINHAL	BALNEARIO PINHAL	18,76166667	1	PIN	Sim
2023-103229	PMR 2	Instalação Transformadora	14/02/2023 15:07:07	15/02/2023 11:34:10	311 - VENTO	49,55	1106,63	70,87	PALMARES DO SUL	PALMARES DO SUL	83,95388889	5	PMR	Sim
2023-104505	CHA2 2	Cliente Isolado	14/02/2023 18:04:10	14/02/2023 20:33:29	304 - ARVORE OU VEGETACAO	111,23	8,88	29,2	CHARQUEADAS 2	CHARQUEADAS	2,488611111	1	CHA2	Sim
2023-103932	ALV0200209	Cliente Isolado	14/02/2023 16:35:27	16/02/2023 01:30:27	307 - QUEIMA OU INCENDIO	1960,65	6,52	7,83	ALVORADA 2	ALVORADA	32,91666667	1	ALV02	Não
2023-112520	PAL04462	Cliente Isolado	15/02/2023 10:00:01	16/02/2023 22:07:12	311 - VENTO	2119,4	14,65	33,13	PORTO ALEGRE 4 - CENTRO 2	PORTO ALEGRE	36,11972222	1	PAL04	Sim
2023-102126	PMR 1	Instalação Transformadora	14/02/2023 12:09:30	15/02/2023 14:16:19	311 - VENTO	106,65	88,65	1371,52	PALMARES DO SUL	BALNEARIO PINHAL	26,11361111	1	PMR	Sim
2023-109299	PAL14141	Cliente Isolado	15/02/2023 01:54:11	15/02/2023 09:21:59	311 - VENTO	396,98	0,08	50,73	PORTO ALEGRE 14	PORTO ALEGRE	7,463333333	1	PAL14	Não
2023-111971	BAG1 11	Cliente Isolado	15/02/2023 14:34:47	15/02/2023 17:47:22	311 - VENTO	137,15	24,92	30,52	BAGE 1	BAGE	3,209722222	1	BAG1	Sim
2023-111646	BAG2 23	Cliente Isolado	15/02/2023 12:57:42	18/02/2023 09:33:36	311 - VENTO	2552,8	1552,53	10,57	BAGE 2	BAGE	68,59833333	1	BAG2	Sim
2023-106346	PIN 2	Cliente Isolado	14/02/2023 20:39:24	15/02/2023 15:09:31	307 - QUEIMA OU INCENDIO	1090,82	12,22	7,08	PINHAL	BALNEARIO PINHAL	18,50194444	1	PIN	Sim
2023-109347	SJE 03	Cliente Isolado	15/02/2023 02:28:24	15/02/2023 08:21:14	304 - ARVORE OU VEGETACAO	309,15	34,63	9,05	SAO JERONIMO	SAO JERONIMO	5,880555556	1	SJE	Sim
2023-109717	VIA 111	Cliente Isolado	15/02/2023 00:46:38	15/02/2023 14:20:11	311 - VENTO	759,42	29,22	24,92	VIAMAO 1	VIAMAO	13,55916667	1	VIA 1	Sim
2023-113193	BAG1 14	Cliente Isolado	15/02/2023 16:29:37	16/02/2023 11:29:18	311 - VENTO	1087,3	8,8	43,58	BAGE 1	BAGE	18,99472222	1	BAG1	Sim
2023-110574	PAL14148	Cliente Isolado	15/02/2023 08:58:56	16/02/2023 11:35:30	311 - VENTO	1564,7	18,12	13,75	PORTO ALEGRE 14	PORTO ALEGRE	26,60944444	1	PAL14	Não
2023-101251	PAL16167	Cliente Isolado	14/02/2023 07:53:44	14/02/2023 15:22:10	311 - VENTO	376,07	19,6	52,77	PORTO ALEGRE 16	PORTO ALEGRE	7,473888889	1	PAL16	Sim
2023-104135	PIN 2	Cliente Isolado	14/02/2023 17:13:49	14/02/2023 21:10:01	307 - QUEIMA OU INCENDIO	148,28	72,35	15,57	PINHAL	BALNEARIO PINHAL	3,936666667	1	PIN	Sim

RELATÓRIO DE INTERRUÇÃO EM SITUAÇÃO DE EMERGÊNCIA ISE 04.2023 – CEEE EQTL



2023-104374	PAL3 37	Alimentador Primário	14/02/2023 17:51:14	14/02/2023 23:43:13	304 - ARVORE OU VEGETACAO	9,77	9	333,22	PORTO ALEGRE 3	PORTO ALEGRE	3817,604722	2903	PAL3	Sim
2023-104064	ELD 4	Instalação Transformadora	14/02/2023 16:21:16	15/02/2023 10:58:35	311 - VENTO	260,17	770,68	86,47	ELDORADO DO SUL	GUAÍBA	2141,523611	115	ELD	Sim
2023-106286	VAS 2	Instalação Transformadora	14/02/2023 19:18:49	14/02/2023 22:34:39	304 - ARVORE OU VEGETACAO	161,45	8,05	26,33	VASCONCELOS	SENTINELA DO SUL	274,1666667	84	VAS	Sim
2023-104018	ACL 03	Instalação Transformadora	14/02/2023 16:35:20	15/02/2023 12:15:02	304 - ARVORE OU VEGETACAO	1049,5	9,45	120,75	VIAMAO 1	VIAMAO	530,865	27	ACL	Não
2023-113180	DPE 04	Seccionador	14/02/2023 14:53:12	15/02/2023 21:23:50	303 - DESCARGA ATMOSFERICA	1746,3	57,33	27	DOM PEDRITO	DOM PEDRITO	274,595	9	DPE	Sim
2023-102885	ELD 1	Instalação Transformadora	14/02/2023 14:39:10	15/02/2023 05:29:11	304 - ARVORE OU VEGETACAO	181,73	638,32	69,97	ELDORADO DO SUL	ELDORADO DO SUL	2017,371111	136	ELD	Sim
2023-111621	ARE 3	Seccionador	15/02/2023 12:40:57	15/02/2023 15:13:14	303 - DESCARGA ATMOSFERICA	76,77	67,63	7,88	AREAL	BUTIA	20,30444444	8	ARE	Sim
2023-106795	PAL3 32	Seccionador	14/02/2023 18:05:07	15/02/2023 01:38:53	311 - VENTO	431,88	2	19,88	PORTO ALEGRE 3	PORTO ALEGRE	37087,86222	4904	PAL3	Sim
2023-113209	ARE 1	Instalação Transformadora	15/02/2023 10:43:42	16/02/2023 17:50:00	304 - ARVORE OU VEGETACAO	398,62	1370,1	97,58	AREAL	ARROIO DOS RATOS	2115,14	68	ARE	Sim
2023-103998	AGR 2	Seccionador	14/02/2023 16:15:08	15/02/2023 00:37:45	303 - DESCARGA ATMOSFERICA	308,88	179,92	13,82	ARROIO GRANDE	HERVAL	820,8861111	98	AGR	Sim
2023-110640	VIA 115	Instalação Transformadora	15/02/2023 09:09:46	16/02/2023 10:04:25	311 - VENTO	1433,95	8,17	52,53	VIAMAO 1	VIAMAO	447,55	18	VIA 1	Sim
2023-110662	PAL14142	Instalação Transformadora	15/02/2023 07:37:47	15/02/2023 16:29:00	303 - DESCARGA ATMOSFERICA	306,15	224,07	1	PORTO ALEGRE 14	PORTO ALEGRE	88,53611111	10	PAL14	Não
2023-109903	SAO 6	Instalação Transformadora	15/02/2023 06:19:55	15/02/2023 14:21:09	304 - ARVORE OU VEGETACAO	68,6	375,63	37	SANTO ANTONIO	SANTO ANTONIO DA PATRULHA	160,4111111	20	SAO	Sim
2023-108368	PAL12129	Seccionador	14/02/2023 22:42:50	15/02/2023 02:44:38	311 - VENTO	217,17	20	4,63	PORTO ALEGRE 12	PORTO ALEGRE	5133,512222	1274	PAL12	Sim
2023-106987	VIA 228	Seccionador	14/02/2023 22:07:05	15/02/2023 01:09:22	303 - DESCARGA ATMOSFERICA	127,63	33,63	21,02	VIAMAO 2	VIAMAO	2858,810278	941	VIA 2	Sim
2023-106577	ARE 2	Seccionador	14/02/2023 17:34:06	15/02/2023 11:11:51	304 - ARVORE OU VEGETACAO	669,38	285,72	102,65	AREAL	ARROIO DOS RATOS	105,775	6	ARE	Sim
2023-105716	AGR 2	Seccionador	14/02/2023 19:25:32	15/02/2023 11:36:00	311 - VENTO	682,12	64,8	223,55	ARROIO GRANDE	HERVAL	16,17444444	1	AGR	Sim
2023-104128	BAG2 25	Seccionador	14/02/2023 14:48:42	14/02/2023 21:20:00	311 - VENTO	250,88	100,22	40,2	BAGE 2	BAGE	2385,225556	917	BAG2	Sim
2023-113266	DPE 07	Instalação Transformadora	15/02/2023 16:46:00	15/02/2023 18:45:09	311 - VENTO	65,1	10,78	43,27	DOM PEDRITO	DOM PEDRITO	243,6963889	131	DPE	Sim
2023-105516	VIA 115	Instalação Transformadora	14/02/2023 17:18:51	14/02/2023 22:37:45	311 - VENTO	274,43	22,53	21,93	VIAMAO 1	VIAMAO	95,67	18	VIA 1	Não
2023-109316	DFE 03	Seccionador	14/02/2023 19:32:50	15/02/2023 14:58:52	303 - DESCARGA ATMOSFERICA	526,92	555,6	83,52	CAMAQUA	DOM FELICIANO	9450,336667	1094	DFE	Sim
2023-106261	VIA 111	Seccionador	14/02/2023 20:24:36	15/02/2023 00:20:01	304 - ARVORE OU VEGETACAO	80,65	42,33	112,43	VIAMAO 1	VIAMAO	11838,67306	3019	VIA 1	Não
2023-111525	BAG2 25	Instalação Transformadora	15/02/2023 09:45:07	15/02/2023 16:25:57	311 - VENTO	273,35	17,55	109,93	BAGE 2	BAGE	778,7888889	124	BAG2	Sim
2023-103900	ALV 6	Seccionador	14/02/2023 15:00:33	14/02/2023 18:00:49	311 - VENTO	161,05	15,65	3,57	ALVORADA	ALVORADA	173,4683333	58	ALV	Sim
2023-102175	PAL14143	Instalação Transformadora	14/02/2023 12:23:34	14/02/2023 14:34:26	311 - VENTO	45,22	23,98	61,67	PORTO ALEGRE 14	VIAMAO	170,1266667	78	PAL14	Sim
2023-104069	BAG1 14	Instalação Transformadora	14/02/2023 16:32:41	15/02/2023 02:39:08	311 - VENTO	585	8,27	13,18	BAGE 1	BAGE	505,375	50	BAG1	Não
2023-101118	UPME 4	Seccionador	14/02/2023 06:45:49	14/02/2023 10:55:27	303 - DESCARGA ATMOSFERICA	157,78	13,3	78,55	UTE PRESIDENTE MEDICI	PINHEIRO MACHADO	57,90833333	15	UPME	Sim
2023-109566	ALV0200205	Seccionador	15/02/2023 01:35:27	15/02/2023 07:03:50	311 - VENTO	265,12	9,32	53,95	ALVORADA 2	ALVORADA	169,6647222	31	ALV02	Sim
2023-106093	PAL13135	Instalação Transformadora	14/02/2023 19:47:32	15/02/2023 04:06:00	311 - VENTO	492,47	5	1	PORTO ALEGRE 13	PORTO ALEGRE	697,8533333	84	PAL13	Não
2023-110881	PIN 7	Seccionador	15/02/2023 09:04:57	15/02/2023 10:45:14	303 - DESCARGA ATMOSFERICA	68,72	5,7	25,87	PINHAL	BALNEARIO PINHAL	504,7594444	302	PIN	Sim
2023-114825	PAL14143	Instalação Transformadora	15/02/2023 06:29:21	16/02/2023 10:56:46	311 - VENTO	1598,9	38,03	70,48	PORTO ALEGRE 14	VIAMAO	1906,615278	67	PAL14	Não
2023-107639	GUA 11	Seccionador	14/02/2023 20:55:54	15/02/2023 14:06:01	311 - VENTO	121,1	8	901,02	GUAIBA	GUAÍBA	6413,138611	2865	GUA	Sim
2023-103765	BAG2 25	Instalação Transformadora	14/02/2023 15:42:48	14/02/2023 19:50:16	304 - ARVORE OU VEGETACAO	78,58	23,37	145,52	BAGE 2	BAGE	263,9644444	64	BAG2	Não
2023-104378	ARE 3	Instalação Transformadora	14/02/2023 17:54:27	15/02/2023 00:31:21	304 - ARVORE OU VEGETACAO	248,15	87,5	61,25	AREAL	BUTIA	26,46	4	ARE	Sim
2023-104218	ALV 1	Seccionador	14/02/2023 16:50:45	15/02/2023 07:12:50	311 - VENTO	216,92	71,22	573,95	ALVORADA	ALVORADA	2904,788889	284	ALV	Sim
2023-100917	BAG1 15	Instalação Transformadora	14/02/2023 02:33:55	14/02/2023 09:25:22	304 - ARVORE OU VEGETACAO	32,1	285,13	94,22	BAGE 1	BAGE	920,7591667	139	BAG1	Não
2023-103648	GUA 12	Instalação Transformadora	14/02/2023 14:06:24	14/02/2023 20:29:47	311 - VENTO	302,98	0,12	80,28	GUAIBA	BARRA DO RIBEIRO	31,94861111	5	GUA	Sim
2023-101641	PAL14148	Seccionador	14/02/2023 09:47:21	15/02/2023 16:28:00	311 - VENTO	1382,88	304,43	153,33	PORTO ALEGRE 14	PORTO ALEGRE	11120,09139	787	PAL14	Sim
2023-102530	SJE 03	Instalação Transformadora	14/02/2023 13:52:46	14/02/2023 19:35:27	304 - ARVORE OU VEGETACAO	171,42	100,82	70,45	SAO JERONIMO	SAO JERONIMO	308,415	54	SJE	Sim
2023-100978	BAG2 23	Seccionador	14/02/2023 05:04:09	14/02/2023 08:50:00	311 - VENTO	138,88	58,78	28,18	BAGE 2	BAGE	11,2925	3	BAG2	Não
2023-105821	VAS 2	Seccionador	14/02/2023 17:46:13	14/02/2023 21:55:51	303 - DESCARGA ATMOSFERICA	134,65	109,82	5,17	VASCONCELOS	CERRO GRANDE DO SUL	366,0311111	88	VAS	Sim
2023-105436	PAL6 69	Instalação Transformadora	14/02/2023 17:08:15	15/02/2023 14:56:00	304 - ARVORE OU VEGETACAO	1055,92	251,83	0	PORTO ALEGRE 6	PORTO ALEGRE	1394,933333	64	PAL6	Sim
2023-113102	VIA 118	Seccionador	15/02/2023 13:19:22	16/02/2023 01:06:16	303 - DESCARGA ATMOSFERICA	662,3	27,77	16,83	VIAMAO 1	VIAMAO	129,5983333	11	VIA 1	Sim
2023-101828	VAS 2	Instalação Transformadora	14/02/2023 10:43:22	14/02/2023 12:35:00	311 - VENTO	85,93	0,08	25,62	VASCONCELOS	CERRO GRANDE DO SUL	5,581666667	3	VAS	Sim
2023-103185	VAS 1	Instalação Transformadora	14/02/2023 14:32:11	14/02/2023 18:53:46	303 - DESCARGA ATMOSFERICA	55,57	199,72	6,3	VASCONCELOS	SERTAO SANTANA	56,67638889	13	VAS	Sim

RELATÓRIO DE INTERRUÇÃO EM SITUAÇÃO DE EMERGÊNCIA ISE 04.2023 – CEEE EQTL



2023-107715	PAL131311	Seccionador	14/02/2023 22:36:05	15/02/2023 09:58:44	304 - ARVORE OU VEGETACAO	620,03	23,75	38,87	PORTO ALEGRE 13	PORTO ALEGRE	1286,933333	114	PAL13	Não
2023-104224	VIA 226	Instalação Transformadora	14/02/2023 17:32:48	16/02/2023 19:05:00	304 - ARVORE OU VEGETACAO	1924,92	979,43	67,85	VIAMAO 2	ALVORADA	2476,833333	50	VIA 2	Sim
2023-103441	ALV 2	Seccionador	14/02/2023 15:23:33	14/02/2023 22:28:00	311 - VENTO	69,25	64,9	290,3	ALVORADA	ALVORADA	9514,754167	1345	ALV	Sim
2023-111609	PAL1501512	Instalação Transformadora	15/02/2023 12:07:16	15/02/2023 16:05:00	311 - VENTO	51,77	100,97	85	PORTO ALEGRE 15	PORTO ALEGRE	91,13111111	23	PAL15	Não
2023-104395	PAL2 210	Instalação Transformadora	14/02/2023 16:52:22	15/02/2023 16:59:00	311 - VENTO	1016,42	19,23	410,98	PORTO ALEGRE 2	PORTO ALEGRE	2290,476389	95	PAL2	Sim
2023-110847	MDE 8	Instalação Transformadora	15/02/2023 08:25:41	15/02/2023 18:35:00	304 - ARVORE OU VEGETACAO	539,33	17,52	52,47	MENINO DEUS	PORTO ALEGRE	192,9502778	19	MDE	Sim
2023-110584	ARE 2	Instalação Transformadora	15/02/2023 09:02:25	15/02/2023 11:43:16	304 - ARVORE OU VEGETACAO	118,1	39,8	2,95	AREAL	ARROIO DOS RATOS	2,680833333	1	ARE	Sim
2023-106968	PAL7 727	Instalação Transformadora	14/02/2023 21:50:51	16/02/2023 01:20:00	303 - DESCARGA ATMOSFERICA	773,32	466,83	409	PORTO ALEGRE 7	PORTO ALEGRE	1071,9475	39	PAL7	Sim
2023-106471	SJE 03	Seccionador	14/02/2023 20:59:03	15/02/2023 00:22:00	311 - VENTO	138,53	42,13	22,28	SAO JERONIMO	SAO JERONIMO	1112,659722	329	SJE	Sim
2023-108130	PAL13136	Seccionador	14/02/2023 22:29:39	15/02/2023 01:53:46	311 - VENTO	139,45	21,12	43,55	PORTO ALEGRE 13	PORTO ALEGRE	10563,0375	3105	PAL13	Não
2023-110402	ARE 2	Seccionador	15/02/2023 06:10:59	15/02/2023 11:37:19	303 - DESCARGA ATMOSFERICA	218,98	22,12	85,23	AREAL	ELDORADO DO SUL	4340,233333	798	ARE	Sim
2023-105983	PAL13134	Seccionador	14/02/2023 19:35:41	15/02/2023 11:20:01	311 - VENTO	34,32	600,02	310	PORTO ALEGRE 13	PORTO ALEGRE	39492,63694	7683	PAL13	Não
2023-105372	PAL6 611	Instalação Transformadora	14/02/2023 18:03:22	15/02/2023 17:02:49	304 - ARVORE OU VEGETACAO	937,95	96,75	344,75	PORTO ALEGRE 6	PORTO ALEGRE	1517,395	66	PAL6	Sim
2023-112622	PAL13138	Seccionador	15/02/2023 15:13:04	15/02/2023 16:59:57	304 - ARVORE OU VEGETACAO	40,37	31,6	34,92	PORTO ALEGRE 13	PORTO ALEGRE	1586,2675	929	PAL13	Sim
2023-110129	SAO 5	Instalação Transformadora	15/02/2023 07:44:42	15/02/2023 12:18:23	304 - ARVORE OU VEGETACAO	33,18	122,58	117,92	SANTO ANTONIO	SANTO ANTONIO DA PATRULHA	13,68416667	3	SAO	Sim
2023-106796	PAL3 32	Seccionador	14/02/2023 19:46:09	15/02/2023 01:40:17	311 - VENTO	333,85	10	10,28	PORTO ALEGRE 13	PORTO ALEGRE	11568,35556	1960	PAL3	Sim
2023-107465	PAL101010	Seccionador	14/02/2023 22:27:06	15/02/2023 15:57:00	304 - ARVORE OU VEGETACAO	325,9	325,68	398,32	PORTO ALEGRE 10	PORTO ALEGRE	8892,38	532	PAL10	Sim
2023-103040	CHA2 2	Instalação Transformadora	14/02/2023 14:55:07	14/02/2023 18:09:54	304 - ARVORE OU VEGETACAO	159,82	12,22	22,75	CHARQUEADAS 2	CHARQUEADAS	214,2616667	66	CHA2	Sim
2023-111783	GUA 12	Cliente Isolado	15/02/2023 13:42:35	19/02/2023 01:04:50	311 - VENTO	4965,78	11,52	24,95	GUAIBA	MARIANA PIMENTEL	83,37083333	1	GUA	Sim
2023-101678	TRA 8	Cliente Isolado	14/02/2023 09:56:09	14/02/2023 15:02:04	311 - VENTO	252,98	10,55	42,38	TRAMANDAI	TRAMANDAI	5,098611111	1	TRA	Sim
2023-109295	VIA 116	Cliente Isolado	15/02/2023 01:52:44	15/02/2023 10:11:25	311 - VENTO	494,13	0,37	4,18	VIAMAO 1	VIAMAO	8,311388889	1	VIA 1	Sim
2023-103309	ALV0200207	Cliente Isolado	14/02/2023 15:22:04	15/02/2023 11:09:00	311 - VENTO	1137,53	0,07	49,33	ALVORADA 2	ALVORADA	19,78222222	1	ALV02	Não
2023-104974	GUA 11	Cliente Isolado	14/02/2023 18:16:30	14/02/2023 19:08:34	311 - VENTO	31,15	19,05	1,87	GUAIBA	GUAIBA	0,867777778	1	GUA	Não
2023-106293	ARE 3	Cliente Isolado	14/02/2023 20:31:26	15/02/2023 20:42:33	311 - VENTO	1418,35	17,57	15,2	AREAL	BUTIA	24,18527778	1	ARE	Sim
2023-104343	PAL0441	Cliente Isolado	14/02/2023 17:52:50	16/02/2023 18:56:58	311 - VENTO	1135,63	0,08	1808,42	PORTO ALEGRE 4 - CENTRO 2	PORTO ALEGRE	49,06888889	1	PAL04	Sim
2023-111632	PAL1501513	Cliente Isolado	15/02/2023 12:48:40	16/02/2023 12:17:12	311 - VENTO	1331,67	70,05	6,82	PORTO ALEGRE 15	PORTO ALEGRE	23,47555556	1	PAL15	Sim
2023-110762	PAL6 67	Cliente Isolado	15/02/2023 09:24:41	16/02/2023 13:06:33	311 - VENTO	1551,65	26,55	83,67	PORTO ALEGRE 6	PORTO ALEGRE	27,69777778	1	PAL6	Sim
2023-104046	TRA 9	Cliente Isolado	14/02/2023 16:56:56	15/02/2023 15:20:45	311 - VENTO	1297,95	16,07	29,8	TRAMANDAI	TRAMANDAI	22,39694444	1	TRA	Sim
2023-103909	DPE 05	Cliente Isolado	14/02/2023 16:33:24	16/02/2023 14:50:16	311 - VENTO	2753,6	4,43	18,83	DOM PEDRITO	DOM PEDRITO	46,28111111	1	DPE	Sim
2023-113175	PIN 8	Cliente Isolado	15/02/2023 16:21:23	15/02/2023 20:29:10	307 - QUEIMA OU INCENDIO	129,7	115,87	2,22	PINHAL	PALMARES DO SUL	4,129722222	1	PIN	Sim
2023-110894	PMR 5	Cliente Isolado	15/02/2023 09:46:00	15/02/2023 15:48:02	311 - VENTO	303,1	51,05	7,88	PALMARES DO SUL	PALMARES DO SUL	6,033888889	1	PMR	Sim
2023-107068	ATS 4	Cliente Isolado	14/02/2023 22:18:50	16/02/2023 00:00:07	304 - ARVORE OU VEGETACAO	1480,95	4,58	55,75	ATLANTIDA SUL	IMBE	25,68805556	1	ATS	Sim
2023-102085	BAG1 13	Cliente Isolado	14/02/2023 11:57:24	14/02/2023 18:02:58	304 - ARVORE OU VEGETACAO	314,63	14,75	36,18	BAGE 1	BAGE	6,092777778	1	BAG1	Não
2023-102932	DPE 07	Instalação Transformadora	14/02/2023 14:45:57	17/02/2023 09:33:59	311 - VENTO	743,9	3259,75	4,38	DOM PEDRITO	DOM PEDRITO	1,925277778	29	DPE	Sim
2023-101207	MDE 12	Cliente Isolado	14/02/2023 07:37:01	15/02/2023 14:39:00	303 - DESCARGA ATMOSFERICA	416,67	1182,18	263,13	MENINO DEUS	PORTO ALEGRE	31,03305556	1	MDE	Sim
2023-106215	PAL1501516	Cliente Isolado	14/02/2023 20:20:49	17/02/2023 08:12:14	311 - VENTO	2222,95	101,47	1267	PORTO ALEGRE 15	PORTO ALEGRE	59,85694444	1	PAL15	Sim
2023-101897	MDE 4	Cliente Isolado	14/02/2023 10:51:29	16/02/2023 11:46:26	304 - ARVORE OU VEGETACAO	2829,52	8,52	96,92	MENINO DEUS	PORTO ALEGRE	48,91583333	1	MDE	Sim
2023-103151	MDE 9	Cliente Isolado	14/02/2023 15:04:33	16/02/2023 13:42:00	304 - ARVORE OU VEGETACAO	2711,65	17	68,8	MENINO DEUS	PORTO ALEGRE	46,62416667	1	MDE	Sim
2023-101583	TRA 8	Cliente Isolado	14/02/2023 09:26:41	14/02/2023 13:50:04	304 - ARVORE OU VEGETACAO	224,55	36,43	2,4	TRAMANDAI	TRAMANDAI	4,389722222	1	TRA	Sim
2023-109298	TRA 8	Cliente Isolado	15/02/2023 01:03:08	16/02/2023 08:40:12	311 - VENTO	1872,18	16,72	8,17	TRAMANDAI	TRAMANDAI	31,61777778	1	TRA	Sim
2023-109263	VIA 111	Cliente Isolado	15/02/2023 01:12:37	15/02/2023 15:37:45	311 - VENTO	858,08	4,9	2,15	VIAMAO 1	VIAMAO	14,41888889	1	VIA 1	Sim
2023-110606	ACL 03	Cliente Isolado	15/02/2023 09:04:07	16/02/2023 11:57:18	303 - DESCARGA ATMOSFERICA	1543,3	30,38	39,5	VIAMAO 1	VIAMAO	26,88638889	1	ACL	Sim
2023-104073	GUA 11	Cliente Isolado	14/02/2023 16:59:37	14/02/2023 19:10:33	311 - VENTO	129,23	0,12	1,58	GUAIBA	GUAIBA	2,182222222	1	GUA	Não
2023-107377	GUA 13	Cliente Isolado	14/02/2023 22:33:09	16/02/2023 10:09:50	311 - VENTO	2094,8	16,2	25,68	GUAIBA	GUAIBA	35,61138889	1	GUA	Sim
2023-103799	PIN 7	Seccionador	14/02/2023 15:09:05	14/02/2023 17:18:37	311 - VENTO	87,82	24,02	17,7	PINHAL	BALNEARIO PINHAL	231,0011111	107	PIN	Sim

2023-103850	PAL6 613	Instalação Transformadora	14/02/2023 12:01:07	15/02/2023 15:26:00	304 - ARVORE OU VEGETACAO	1363,05	275,83	6	PORTO ALEGRE 6	PORTO ALEGRE	1206,247778	44	PAL6	Sim
2023-106512	CRM1 1	Instalação Transformadora	14/02/2023 20:33:58	16/02/2023 16:25:40	311 - VENTO	1548,52	860,53	222,65	AREAL	MINAS DO LEAO	1266,188333	29	CRM1	Sim
2023-109402	AGR 1	Instalação Transformadora	14/02/2023 12:30:08	15/02/2023 17:08:01	303 - DESCARGA ATMOSFERICA	1665,22	25,83	26,83	ARROIO GRANDE	PIRATINI	143,1569444	5	AGR	Sim
2023-106602	VAS 1	Seccionador	14/02/2023 21:33:24	15/02/2023 08:30:00	304 - ARVORE OU VEGETACAO	501,32	28,95	126,33	VASCONCELOS	BARAO DO TRIUNFO	306,4133333	28	VAS	Sim
2023-110401	PAL16167	Instalação Transformadora	15/02/2023 08:20:54	15/02/2023 14:16:07	311 - VENTO	162,47	32,3	160,45	PORTO ALEGRE 16	PORTO ALEGRE	106,565	18	PAL16	Sim
2023-102131	GUA 11	Seccionador	14/02/2023 11:35:19	14/02/2023 17:40:00	311 - VENTO	131,68	14,2	218,8	GUAIBA	GUAIBA	3768,038333	624	GUA	Sim
2023-111060	VIA 116	Instalação Transformadora	15/02/2023 08:40:40	15/02/2023 20:14:38	304 - ARVORE OU VEGETACAO	619,97	61	13	VIAMAO 1	VIAMAO	80,96277778	7	VIA 1	Sim
2023-107773	PAL1501503	Instalação Transformadora	14/02/2023 22:14:06	15/02/2023 14:22:55	304 - ARVORE OU VEGETACAO	760,27	82,53	126,02	PORTO ALEGRE 15	PORTO ALEGRE	1485,518889	92	PAL15	Sim
2023-113165	VAS 1	Seccionador	15/02/2023 15:17:17	15/02/2023 16:56:25	311 - VENTO	84,28	5,73	9,12	VASCONCELOS	SENTINELA DO SUL	97,48111111	59	VAS	Sim
2023-102973	PAL2 28	Seccionador	14/02/2023 14:33:36	14/02/2023 16:54:14	304 - ARVORE OU VEGETACAO	107,08	14,78	18,77	PORTO ALEGRE 2	PORTO ALEGRE	937,5555556	400	PAL2	Sim
2023-103188	VIA 115	Seccionador	14/02/2023 15:06:20	14/02/2023 18:58:08	304 - ARVORE OU VEGETACAO	72,57	49,52	109,72	VIAMAO 1	VIAMAO	1235,935556	341	VIA 1	Não
2023-104478	VIA 221	Instalação Transformadora	14/02/2023 17:57:35	15/02/2023 03:03:16	304 - ARVORE OU VEGETACAO	102,75	322,38	120,55	VIAMAO 2	VIAMAO	582,0622222	64	VIA 2	Sim
2023-104141	GUA 13	Seccionador	14/02/2023 17:14:51	14/02/2023 19:56:14	303 - DESCARGA ATMOSFERICA	99,37	38,65	23,37	GUAIBA	ELDORADO DO SUL	36,57333333	16	GUA	Sim
2023-103141	VIA 116	Seccionador	14/02/2023 15:03:30	15/02/2023 19:58:20	304 - ARVORE OU VEGETACAO	1551,37	44,72	138,75	VIAMAO 1	VIAMAO	404,7944444	14	VIA 1	Não
2023-102583	DPE 09	Alimentador Primário	14/02/2023 14:11:50	16/02/2023 20:20:01	311 - VENTO	8,17	3137,38	102,63	DOM PEDRITO	DOM PEDRITO	10031,91667	1812	DPE	Sim
2023-106561	ALV0200209	Seccionador	14/02/2023 16:57:56	15/02/2023 02:58:11	303 - DESCARGA ATMOSFERICA	551,63	30,18	18,43	ALVORADA 2	ALVORADA	1079,405556	110	ALV02	Não
2023-106267	VAS 1	Instalação Transformadora	14/02/2023 20:26:18	15/02/2023 05:30:00	311 - VENTO	476,55	43,98	23,17	VASCONCELOS	SENTINELA DO SUL	27,185	3	VAS	Sim
2023-103837	ALV0200210	Seccionador	14/02/2023 16:12:33	14/02/2023 21:56:40	304 - ARVORE OU VEGETACAO	17,62	190,1	136,4	ALVORADA 2	ALVORADA	4858,210556	863	ALV02	Não
2023-106335	GUA 14	Instalação Transformadora	14/02/2023 19:13:19	15/02/2023 03:27:52	304 - ARVORE OU VEGETACAO	351,8	15,48	127,27	GUAIBA	GUAIBA	370,9125	45	GUA	Sim
2023-111178	PAL1501516	Seccionador	14/02/2023 22:56:54	15/02/2023 11:50:00	303 - DESCARGA ATMOSFERICA	735,22	0,88	37	PORTO ALEGRE 15	PORTO ALEGRE	528,285	41	PAL15	Sim
2023-107493	PAL13138	Seccionador	14/02/2023 22:39:00	15/02/2023 11:25:27	304 - ARVORE OU VEGETACAO	15	668,97	82,48	PORTO ALEGRE 13	PORTO ALEGRE	14794,51972	7389	PAL13	Não
2023-110310	SAO 6	Seccionador	15/02/2023 04:01:15	15/02/2023 13:09:02	304 - ARVORE OU VEGETACAO	493,5	18,43	35,85	SANTO ANTONIO	SANTO ANTONIO DA PATRULHA	1269,031389	139	SAO	Sim
2023-103573	PIN 6	Seccionador	14/02/2023 14:55:56	14/02/2023 19:06:00	311 - VENTO	75,23	92,73	82,1	PINHAL	CIDREIRA	2090,602778	4072	PIN	Sim
2023-102101	ALV0200212	Seccionador	14/02/2023 11:37:51	15/02/2023 23:26:00	311 - VENTO	145,6	2005,57	-3,02	ALVORADA 2	ALVORADA	3561,533333	580	ALV02	Sim
2023-102772	MDE 8	Instalação Transformadora	14/02/2023 14:21:57	14/02/2023 16:19:06	304 - ARVORE OU VEGETACAO	46,42	11,68	59,05	MENINO DEUS	PORTO ALEGRE	83,9575	43	MDE	Sim
2023-109378	PAL0448	Alimentador Primário	15/02/2023 01:58:00	15/02/2023 08:21:09	304 - ARVORE OU VEGETACAO	271,13	26,05	85,97	PORTO ALEGRE 4 - CENTRO 2	PORTO ALEGRE	702,5	1686	PAL04	Sim
2023-107803	PAL13132	Instalação Transformadora	14/02/2023 23:01:48	15/02/2023 22:21:28	304 - ARVORE OU VEGETACAO	988,68	354,67	56,32	PORTO ALEGRE 13	PORTO ALEGRE	1936,205556	83	PAL13	Não
2023-101574	UPME 4	Seccionador	14/02/2023 09:16:09	14/02/2023 12:36:00	303 - DESCARGA ATMOSFERICA	126,1	45,12	28,63	UTE PRESIDENTE MEDICI	PINHEIRO MACHADO	196,0641667	61	UPME	Sim
2023-103482	GUA 11	Instalação Transformadora	14/02/2023 15:29:53	14/02/2023 20:15:36	304 - ARVORE OU VEGETACAO	153,8	25,67	106,25	GUAIBA	GUAIBA	23,80972222	5	GUA	Sim
2023-102731	PAL1501513	Instalação Transformadora	14/02/2023 14:25:53	15/02/2023 12:40:47	304 - ARVORE OU VEGETACAO	1188,53	23,7	122,67	PORTO ALEGRE 15	PORTO ALEGRE	1045,606389	47	PAL15	Sim
2023-103812	ALV 5	Seccionador	14/02/2023 15:11:32	15/02/2023 09:35:53	311 - VENTO	149,95	897,03	57,37	ALVORADA	VIAMAO	294,4933333	16	ALV	Sim
2023-103885	AGR 2	Seccionador	14/02/2023 10:18:54	15/02/2023 02:18:28	303 - DESCARGA ATMOSFERICA	896,27	50,9	12,4	ARROIO GRANDE	HERVAL	575,71	36	AGR	Sim
2023-102195	UPME 5	Seccionador	14/02/2023 12:09:47	14/02/2023 14:25:52	303 - DESCARGA ATMOSFERICA	109,65	1,72	24,72	UTE PRESIDENTE MEDICI	CANDIOTA	1072,744444	536	UPME	Sim
2023-106966	GUA 15	Seccionador	14/02/2023 21:52:27	16/02/2023 20:40:00	304 - ARVORE OU VEGETACAO	157,85	582,73	2066,97	GUAIBA	GUAIBA	1871,7	40	GUA	Sim
2023-110600	ECZ 2	Instalação Transformadora	15/02/2023 09:00:34	15/02/2023 15:40:14	303 - DESCARGA ATMOSFERICA	350,1	11,85	37,72	ENCRUZILHADA	ENCRUZILHADA DO SUL	39,96666667	6	ECZ	Sim
2023-101135	ARE 2	Seccionador	14/02/2023 06:08:44	14/02/2023 09:29:18	303 - DESCARGA ATMOSFERICA	124,23	32,42	43,92	AREAL	ARROIO DOS RATOS	330,935	99	ARE	Sim
2023-113613	ELD 3	Seccionador	15/02/2023 15:37:56	16/02/2023 02:15:57	311 - VENTO	375,82	16,73	245,47	ELDORADO DO SUL	PORTO ALEGRE	202,0386111	19	ELD	Sim
2023-106926	DFE 04	Seccionador	14/02/2023 20:27:40	15/02/2023 10:00:00	303 - DESCARGA ATMOSFERICA	686,48	35,07	90,78	CAMAQUA	DOM FELICIANO	162,4666667	12	DFE	Sim
2023-110589	ECZ 2	Seccionador	14/02/2023 17:31:45	15/02/2023 12:25:00	303 - DESCARGA ATMOSFERICA	1106,3	14,77	12,18	ENCRUZILHADA	ENCRUZILHADA DO SUL	434,4125	23	ECZ	Sim
2023-101569	UPME 4	Seccionador	14/02/2023 08:41:30	14/02/2023 11:36:11	303 - DESCARGA ATMOSFERICA	119,25	33,28	22,15	UTE PRESIDENTE MEDICI	PINHEIRO MACHADO	23,8025	9	UPME	Sim
2023-108407	ALV 2	Instalação Transformadora	15/02/2023 01:56:28	15/02/2023 13:00:00	311 - VENTO	53,1	10,43	600	ALVORADA	ALVORADA	387,0611111	35	ALV	Sim
2023-114082	RIN 08	Instalação Transformadora	14/02/2023 15:34:08	16/02/2023 03:09:08	304 - ARVORE OU VEGETACAO	2043,72	0,2	91,08	RINCAO	PORTO ALEGRE	142,3333333	4	RIN	Não
2023-111429	PAL16166	Instalação Transformadora	15/02/2023 08:12:24	16/02/2023 05:13:08	304 - ARVORE OU VEGETACAO	470,2	13,25	777,28	PORTO ALEGRE 16	PORTO ALEGRE	588,3422222	28	PAL16	Sim
2023-106195	ALV 3	Seccionador	14/02/2023 19:33:02	15/02/2023 19:58:05	311 - VENTO	410,08	707,43	347,53	ALVORADA	ALVORADA	4042,914722	247	ALV	Sim
2023-101000	VIA 117	Instalação Transformadora	14/02/2023 05:18:31	14/02/2023 11:32:27	303 - DESCARGA ATMOSFERICA	61,67	257,82	54,45	VIAMAO 1	VIAMAO	567,1322222	91	VIA 1	Não



RELATÓRIO DE INTERRUÇÃO EM SITUAÇÃO DE EMERGÊNCIA ISE 04.2023 – CEEE EQTL



2023-109700	GUA 11	Seccionador	14/02/2023 19:21:32	15/02/2023 11:42:00	303 - DESCARGA ATMOSFERICA	742,38	79,92	158,17	GUAIBA	GUAÍBA	898,7611111	55	GUA	Sim
2023-111033	BAG2 23	Seccionador	14/02/2023 06:28:12	16/02/2023 02:00:00	311 - VENTO	2209,3	402,5	0	BAGE 2	HULHA NEGRA	1220,81	57	BAG2	Sim
2023-104583	UPME 2	Seccionador	14/02/2023 17:28:49	15/02/2023 02:29:11	303 - DESCARGA ATMOSFERICA	428,7	99,97	11,7	UTE PRESIDENTE MEDICI	PEDRAS ALTAS	369,2505556	41	UPME	Sim
2023-104439	PAL12126	Seccionador	14/02/2023 17:54:23	15/02/2023 04:19:20	303 - DESCARGA ATMOSFERICA	580,27	8,82	35,87	PORTO ALEGRE 12	PORTO ALEGRE	3711,613889	370	PAL12	Sim
2023-112788	SAO 1	Instalação Transformadora	15/02/2023 15:19:50	15/02/2023 21:27:54	307 - QUEIMA OU INCENDIO	232,12	76,02	59,93	SANTO ANTONIO	SANTO ANTONIO DA PATRULHA	245,3777778	40	SAO	Sim
2023-106923	DFE 01	Seccionador	14/02/2023 22:00:49	15/02/2023 09:56:00	303 - DESCARGA ATMOSFERICA	662,17	33,23	19,78	CAMAQUA	DOM FELICIANO	286,0733333	24	DFE	Sim
2023-113220	BAG2 22	Seccionador	15/02/2023 16:43:00	15/02/2023 16:59:49	303 - DESCARGA ATMOSFERICA	4,73	0,35	11,73	BAGE 2	LAVRAS DO SUL	4,09	36	BAG2	Sim
2023-106985	SJE 03	Instalação Transformadora	14/02/2023 22:07:43	15/02/2023 10:58:05	311 - VENTO	658,75	9,48	102,13	SAO JERONIMO	SAO JERONIMO	731,1544444	58	SJE	Sim
2023-106405	RIN 08	Instalação Transformadora	14/02/2023 20:31:41	15/02/2023 13:08:03	303 - DESCARGA ATMOSFERICA	993	0,17	3,2	PORTO ALEGRE 14	PORTO ALEGRE	332,1222222	20	RIN	Sim
2023-107261	PAL04460	Alimentador Primário	14/02/2023 22:30:00	14/02/2023 23:35:00	311 - VENTO	41,02	15,47	8,52	PORTO ALEGRE 4 - CENTRO 2	PORTO ALEGRE	183,0833333	169	PAL04	Sim
2023-107690	VIA 116	Seccionador	14/02/2023 22:58:02	15/02/2023 02:14:52	303 - DESCARGA ATMOSFERICA	3,97	192,87	0	VIAMAO 1	VIAMAO	682,3555556	208	VIA 1	Não
2023-106017	MDE 4	Instalação Transformadora	14/02/2023 15:59:45	15/02/2023 07:54:25	304 - ARVORE OU VEGETACAO	874,53	9,65	70,48	MENINO DEUS	PORTO ALEGRE	795,5555556	50	MDE	Sim
2023-107670	RIN 12	Instalação Transformadora	14/02/2023 22:51:55	15/02/2023 19:00:00	311 - VENTO	998,4	0,08	209,6	RINCAO	PORTO ALEGRE	1087,275	54	RIN	Não
2023-114141	BAG2 23	Seccionador	15/02/2023 16:05:40	16/02/2023 06:30:31	311 - VENTO	765,6	74,28	24,97	BAGE 2	BAGE	720,7083333	50	BAG2	Sim
2023-110040	PAL3 311	Instalação Transformadora	15/02/2023 06:47:25	15/02/2023 16:33:18	303 - DESCARGA ATMOSFERICA	552,35	16,58	16,95	PORTO ALEGRE 3	PORTO ALEGRE	526,11	54	PAL3	Sim
2023-106487	ATS 4	Seccionador	14/02/2023 21:06:03	14/02/2023 23:50:00	303 - DESCARGA ATMOSFERICA	36,85	7,9	119,2	ATLANTIDA SUL	IMBE	1226,8925	449	ATS	Sim
2023-104288	UPME 4	Instalação Transformadora	14/02/2023 17:36:16	15/02/2023 08:59:16	311 - VENTO	844,28	46,43	32,28	UTE PRESIDENTE MEDICI	PINHEIRO MACHADO	59,8	4	UPME	Sim
2023-110516	ARE 4	Seccionador	15/02/2023 08:48:09	16/02/2023 12:04:36	304 - ARVORE OU VEGETACAO	1571,45	51,65	13,35	AREAL	SAO JERONIMO	27,27416667	1	ARE	Sim
2023-102676	TRA 2	Alimentador Primário	14/02/2023 14:18:57	14/02/2023 18:15:00	303 - DESCARGA ATMOSFERICA	55,05	1	180	TRAMANDAI	TRAMANDAI	4027,995	4222	TRA	Sim
2023-102045	BAG1 11	Cliente Isolado	14/02/2023 11:36:06	15/02/2023 12:26:20	311 - VENTO	1395,58	19,3	75,35	BAGE 1	BAGE	24,83722222	1	BAG1	Não
2023-105787	GUA 11	Cliente Isolado	14/02/2023 19:31:43	15/02/2023 14:25:19	311 - VENTO	1118,4	5,18	10,02	GUAIBA	GUAÍBA	18,89333333	1	GUA	Sim
2023-106924	GUA 11	Cliente Isolado	14/02/2023 22:02:55	15/02/2023 21:04:48	311 - VENTO	1342,83	13,88	25,17	GUAIBA	GUAÍBA	23,03138889	1	GUA	Sim
2023-107201	PAL1501512	Cliente Isolado	14/02/2023 22:25:38	15/02/2023 10:50:04	311 - VENTO	735,13	0,07	9,23	PORTO ALEGRE 15	PORTO ALEGRE	12,40722222	1	PAL15	Sim
2023-111304	BAG2 27	Cliente Isolado	15/02/2023 11:29:56	16/02/2023 11:36:59	311 - VENTO	1394,85	21,03	31,17	BAGE 2	BAGE	24,1175	1	BAG2	Sim
2023-108883	SAO 3	Cliente Isolado	15/02/2023 00:52:19	17/02/2023 10:15:04	303 - DESCARGA ATMOSFERICA	3361,08	78,13	3,53	SANTO ANTONIO	SANTO ANTONIO DA PATRULHA	57,37916667	1	SAO	Sim
2023-112356	ATS 4	Cliente Isolado	15/02/2023 14:51:56	16/02/2023 11:27:23	311 - VENTO	1220,93	6,25	8,27	ATLANTIDA SUL	IMBE	20,59083333	1	ATS	Sim
2023-115609	DPE 10	Cliente Isolado	15/02/2023 08:05:09	18/02/2023 18:15:16	303 - DESCARGA ATMOSFERICA	4884,4	35,75	9,97	DOM PEDRITO	DOM PEDRITO	82,16861111	1	DPE	Sim
2023-102872	GUA 11	Cliente Isolado	14/02/2023 14:40:02	14/02/2023 19:00:30	311 - VENTO	253,17	5,83	1,47	GUAIBA	GUAÍBA	4,341111111	1	GUA	Sim
2023-105289	PAL1 14	Cliente Isolado	14/02/2023 18:33:10	16/02/2023 13:40:06	311 - VENTO	2534,28	2,17	50,48	PORTO ALEGRE 1	PORTO ALEGRE	43,11555556	1	PAL1	Sim
2023-104004	PIN 7	Cliente Isolado	14/02/2023 16:49:48	15/02/2023 09:08:20	311 - VENTO	931,67	3,82	43,05	PINHAL	BALNEARIO PINHAL	16,30888889	1	PIN	Sim
2023-110770	GUA 111	Cliente Isolado	15/02/2023 09:28:51	15/02/2023 18:49:40	311 - VENTO	551,15	9,67	0	GUAIBA	GUAÍBA	9,346944444	1	GUA	Sim
2023-111084	RIN 12	Instalação Transformadora	15/02/2023 10:29:35	16/02/2023 05:40:00	303 - DESCARGA ATMOSFERICA	481	546,13	123,28	RINCAO	PORTO ALEGRE	178,5625	13	RIN	Sim
2023-110995	PAL1501501	Cliente Isolado	15/02/2023 10:09:13	16/02/2023 17:36:45	311 - VENTO	1619,4	261,77	6,37	PORTO ALEGRE 15	PORTO ALEGRE	31,45888889	1	PAL15	Não
2023-109509	PIN 7	Cliente Isolado	15/02/2023 03:12:34	15/02/2023 12:07:20	311 - VENTO	484,5	27,12	23,15	PINHAL	BALNEARIO PINHAL	8,912777778	1	PIN	Sim
2023-109261	VIA 111	Cliente Isolado	15/02/2023 00:58:58	15/02/2023 18:56:04	311 - VENTO	1013,1	49,47	14,53	VIAMAO 1	VIAMAO	17,95166667	1	VIA 1	Sim
2023-106363	ALV 2	Cliente Isolado	14/02/2023 20:43:23	16/02/2023 09:30:04	311 - VENTO	2175	24,23	7,45	ALVORADA	ALVORADA	36,77805556	1	ALV	Sim
2023-113000	ELD 2	Cliente Isolado	15/02/2023 15:51:16	16/02/2023 16:37:08	311 - VENTO	1442,43	18,43	25	ELDORADO DO SUL	ELDORADO DO SUL	24,76444444	1	ELD	Sim
2023-109317	PAL1501502	Cliente Isolado	15/02/2023 02:06:41	15/02/2023 16:12:46	311 - VENTO	807,53	34,12	4,43	PORTO ALEGRE 15	PORTO ALEGRE	14,10138889	1	PAL15	Sim
2023-102077	TRA 7	Cliente Isolado	14/02/2023 11:52:17	15/02/2023 19:24:00	311 - VENTO	1854,68	1,68	35,35	TRAMANDAI	IMBE	31,52861111	1	TRA	Sim
2023-104084	VIA 112	Cliente Isolado	14/02/2023 17:02:35	16/02/2023 08:52:22	311 - VENTO	2366,98	12,35	10,45	VIAMAO 1	ALVORADA	39,82972222	1	VIA 1	Não
2023-110945	PAL12123	Cliente Isolado	15/02/2023 09:55:48	16/02/2023 16:02:56	311 - VENTO	1745,33	2,18	59,62	PORTO ALEGRE 12	PORTO ALEGRE	30,11888889	1	PAL12	Sim
2023-111236	TRA 8	Cliente Isolado	15/02/2023 11:11:46	16/02/2023 13:31:49	303 - DESCARGA ATMOSFERICA	1528,95	5,55	45,55	TRAMANDAI	TRAMANDAI	26,33416667	1	TRA	Sim
2023-102755	DPE 03	Alimentador Primário	14/02/2023 14:20:31	14/02/2023 22:26:27	311 - VENTO	24,38	262,88	198,67	DOM PEDRITO	DOM PEDRITO	3436,874444	466	DPE	Sim
2023-106967	ATS 3	Instalação Transformadora	14/02/2023 21:27:06	15/02/2023 04:06:31	311 - VENTO	309,73	1,95	87,73	ATLANTIDA SUL	IMBE	679,0083333	102	ATS	Sim
2023-107944	PAL13133	Seccionador	14/02/2023 22:59:47	16/02/2023 00:58:00	311 - VENTO	763,95	75,07	719,2	PORTO ALEGRE 13	PORTO ALEGRE	2029,876389	2887	PAL13	Não

RELATÓRIO DE INTERRUÇÃO EM SITUAÇÃO DE EMERGÊNCIA ISE 04.2023 – CEEE EQTL



2023-104030	ACL 02	Instalação Transformadora	14/02/2023 15:43:09	14/02/2023 18:27:14	304 - ARVORE OU VEGETACAO	157,02	7,07	0	VIAMAO 1	VIAMAO	41,02083333	15	ACL	Não
2023-104104	ELD 3	Seccionador	14/02/2023 15:07:11	14/02/2023 17:39:59	304 - ARVORE OU VEGETACAO	26,32	99,03	27,45	ELDORADO DO SUL	PORTO ALEGRE	94,22666667	37	ELD	Sim
2023-102919	PAL1501516	Instalação Transformadora	14/02/2023 14:20:04	15/02/2023 15:00:00	311 - VENTO	344,72	1134,92	0,3	PORTO ALEGRE 15	PORTO ALEGRE	690,63555556	28	PAL15	Sim
2023-108213	ELD 6	Seccionador	14/02/2023 23:12:07	15/02/2023 03:40:03	303 - DESCARGA ATMOSFERICA	197,43	57,62	12,88	AREAL	ELDORADO DO SUL	147,345	33	ELD	Sim
2023-107419	PAL14148	Alimentador Primário	14/02/2023 22:35:36	15/02/2023 02:10:19	311 - VENTO	9,15	43,25	162,32	PORTO ALEGRE 14	PORTO ALEGRE	22989,51972	8800	PAL14	Sim
2023-101739	VAS 2	Seccionador	14/02/2023 09:55:17	14/02/2023 11:40:00	311 - VENTO	42,88	32,77	29,07	VASCONCELOS	CERRO GRANDE DO SUL	4806,495	2754	VAS	Sim
2023-101121	BAG2 21	Alimentador Primário	14/02/2023 06:52:00	14/02/2023 18:06:00	307 - QUEIMA OU INCENDIO	15,52	68,25	590,23	BAGE 2	BAGE	4361,149722	1094	BAG2	Sim
2023-110971	UPME 4	Instalação Transformadora	15/02/2023 09:59:28	16/02/2023 11:24:36	303 - DESCARGA ATMOSFERICA	1506,12	10,08	8,93	UTE PRESIDENTE MEDICI	PIRATINI	25,41194444	1	UPME	Sim
2023-105696	PAL6 613	Seccionador	14/02/2023 19:21:23	15/02/2023 02:24:04	304 - ARVORE OU VEGETACAO	413,62	2	7,07	PORTO ALEGRE 6	PORTO ALEGRE	7354,69	1044	PAL6	Sim
2023-103894	BAG2 23	Seccionador	14/02/2023 14:35:21	15/02/2023 13:45:02	311 - VENTO	911,92	223,1	254,67	BAGE 2	BAGE	6186,075	270	BAG2	Sim
2023-102810	ATS 3	Seccionador	14/02/2023 14:48:54	14/02/2023 15:34:51	303 - DESCARGA ATMOSFERICA	0,32	7,08	38,55	ATLANTIDA SUL	IMBE	363,6	720	ATS	Sim
2023-104993	PAL10108	Seccionador	14/02/2023 18:06:36	15/02/2023 04:25:35	304 - ARVORE OU VEGETACAO	517,53	63,1	38,35	PORTO ALEGRE 10	PORTO ALEGRE	3301,244444	320	PAL10	Sim
2023-107060	PAL2 213	Instalação Transformadora	14/02/2023 22:04:44	15/02/2023 11:25:00	303 - DESCARGA ATMOSFERICA	667,58	122,68	10	PORTO ALEGRE 2	PORTO ALEGRE	226,7422222	17	PAL2	Sim
2023-111695	PAL14143	Seccionador	14/02/2023 22:52:45	15/02/2023 15:20:57	311 - VENTO	880,22	64,82	43,17	PORTO ALEGRE 14	VIAMAO	872,91	53	PAL14	Sim
2023-110106	PAL14143	Instalação Transformadora	15/02/2023 07:18:18	15/02/2023 19:37:10	303 - DESCARGA ATMOSFERICA	651,37	58,75	28,75	PORTO ALEGRE 14	VIAMAO	110,83	9	PAL14	Não
2023-105087	PAL2 212	Instalação Transformadora	14/02/2023 17:49:05	15/02/2023 13:00:00	311 - VENTO	923,23	122,68	105	PORTO ALEGRE 2	PORTO ALEGRE	1323,554167	69	PAL2	Sim
2023-113759	VIA 115	Instalação Transformadora	15/02/2023 16:30:59	15/02/2023 21:09:01	311 - VENTO	183,43	6,3	88,3	VIAMAO 1	VIAMAO	569,9683333	123	VIA 1	Sim
2023-103915	GUA 11	Instalação Transformadora	14/02/2023 16:39:00	14/02/2023 22:26:11	311 - VENTO	125,28	161,53	60,37	GUAIBA	GUAÍBA	196,7372222	34	GUA	Sim
2023-102799	PAL04461	Instalação Transformadora	14/02/2023 14:28:32	14/02/2023 17:47:10	311 - VENTO	114,95	15,9	67,78	PORTO ALEGRE 4 - CENTRO 2	PORTO ALEGRE	151,4622222	106	PAL04	Sim
2023-110738	VIA 228	Instalação Transformadora	15/02/2023 08:09:08	15/02/2023 21:51:54	304 - ARVORE OU VEGETACAO	770,87	51,9	0	VIAMAO 2	VIAMAO	149,9788889	14	VIA 2	Sim
2023-109695	PAL1501513	Seccionador	14/02/2023 22:19:37	15/02/2023 10:03:58	303 - DESCARGA ATMOSFERICA	654,5	16,53	33,32	PORTO ALEGRE 15	PORTO ALEGRE	387,3925	33	PAL15	Sim
2023-108300	PAL2 26	Instalação Transformadora	14/02/2023 21:29:39	15/02/2023 14:45:00	311 - VENTO	702,67	309,68	23	PORTO ALEGRE 2	PORTO ALEGRE	1811,8625	105	PAL2	Sim
2023-111538	UPME 4	Instalação Transformadora	15/02/2023 08:25:39	17/02/2023 09:24:35	303 - DESCARGA ATMOSFERICA	2918,72	18,75	1,47	UTE PRESIDENTE MEDICI	PINHEIRO MACHADO	48,98222222	1	UPME	Sim
2023-107205	PAL9 92	Instalação Transformadora	14/02/2023 22:19:50	15/02/2023 13:23:55	304 - ARVORE OU VEGETACAO	629,95	226,12	48,02	PORTO ALEGRE 9	PORTO ALEGRE	1125,444444	80	PAL9	Sim
2023-104017	RIN 08	Instalação Transformadora	14/02/2023 15:28:35	15/02/2023 20:09:18	304 - ARVORE OU VEGETACAO	1679,42	24,45	16,85	PORTO ALEGRE 14	PORTO ALEGRE	401,5005556	14	RIN	Sim
2023-108180	PMR 1	Instalação Transformadora	15/02/2023 00:23:00	16/02/2023 09:40:00	311 - VENTO	1963,28	1,72	32	PALMARES DO SUL	BALNEARIO PINHAL	2096,85	63	PMR	Sim
2023-109884	PAL3 33	Seccionador	15/02/2023 06:01:14	15/02/2023 13:10:49	304 - ARVORE OU VEGETACAO	172,77	216,32	40,5	PORTO ALEGRE 10	PORTO ALEGRE	1224,3125	171	PAL3	Sim
2023-113267	PAL1501503	Seccionador	15/02/2023 16:43:14	15/02/2023 20:58:28	304 - ARVORE OU VEGETACAO	130,43	49,95	74,85	PORTO ALEGRE 15	PORTO ALEGRE	455,1661111	107	PAL15	Não
2023-106019	MOS 4	Seccionador	14/02/2023 18:07:11	14/02/2023 22:10:00	303 - DESCARGA ATMOSFERICA	140,82	92	10	MOSTARDAS	MOSTARDAS	303,5208333	75	MOS	Sim
2023-101232	UPME 2	Seccionador	14/02/2023 06:20:18	14/02/2023 10:45:00	303 - DESCARGA ATMOSFERICA	104,48	78,5	81,72	UTE PRESIDENTE MEDICI	PINHEIRO MACHADO	398,0433333	98	UPME	Sim
2023-104192	PAL13137	Seccionador	14/02/2023 14:17:18	14/02/2023 19:33:46	304 - ARVORE OU VEGETACAO	312,47	3,02	0,98	PORTO ALEGRE 13	PORTO ALEGRE	2809,995833	555	PAL13	Não
2023-110926	PAL6 69	Instalação Transformadora	15/02/2023 08:02:23	15/02/2023 18:06:57	304 - ARVORE OU VEGETACAO	483,2	99,18	22,18	PORTO ALEGRE 12	PORTO ALEGRE	372,8161111	37	PAL6	Sim
2023-109386	ALV 3	Instalação Transformadora	15/02/2023 00:32:52	15/02/2023 10:00:00	303 - DESCARGA ATMOSFERICA	527,38	23,47	16,28	ALVORADA	VIAMAO	1219,336667	129	ALV	Sim
2023-102692	PAL5 58	Seccionador	14/02/2023 14:25:01	15/02/2023 15:55:37	304 - ARVORE OU VEGETACAO	9,98	574,83	945,78	PORTO ALEGRE 5	PORTO ALEGRE	13525,25306	3557	PAL5	Sim
2023-109919	SAO 1	Seccionador	15/02/2023 06:33:58	15/02/2023 09:25:47	311 - VENTO	112,95	25,6	33,27	SANTO ANTONIO	SANTO ANTONIO DA PATRULHA	88,77194444	31	SAO	Sim
2023-106479	PAL13139	Seccionador	14/02/2023 19:11:10	15/02/2023 06:30:21	304 - ARVORE OU VEGETACAO	597,82	52,47	28,9	PORTO ALEGRE 13	PORTO ALEGRE	3826,066111	338	PAL13	Não
2023-110435	VIA 116	Seccionador	14/02/2023 18:44:23	15/02/2023 15:22:07	303 - DESCARGA ATMOSFERICA	1157,43	35,82	44,48	VIAMAO 1	VIAMAO	433,2066667	21	VIA 1	Não
2023-106082	PAL8 85	Instalação Transformadora	14/02/2023 19:27:15	15/02/2023 19:55:00	304 - ARVORE OU VEGETACAO	802,75	505,8	159,2	PORTO ALEGRE 8	PORTO ALEGRE	1125,275	46	PAL8	Sim
2023-112835	PAL04460	Instalação Transformadora	15/02/2023 15:25:25	18/02/2023 16:14:15	311 - VENTO	4082,23	24,17	262,43	PORTO ALEGRE 4 - CENTRO 2	PORTO ALEGRE	72,81388889	1	PAL04	Sim
2023-113058	PAL16165	Instalação Transformadora	15/02/2023 15:59:14	17/02/2023 11:01:50	304 - ARVORE OU VEGETACAO	1467,77	1043,15	71,68	PORTO ALEGRE 16	PORTO ALEGRE	215,2166667	5	PAL16	Sim
2023-113160	DPE 04	Seccionador	14/02/2023 13:40:14	15/02/2023 19:59:16	303 - DESCARGA ATMOSFERICA	1618,85	132,25	67,93	DOM PEDRITO	DOM PEDRITO	879,1994444	29	DPE	Sim
2023-111116	RIN 12	Instalação Transformadora	15/02/2023 10:37:05	17/02/2023 12:05:49	311 - VENTO	1751,18	1187,55	30	RINCAO	PORTO ALEGRE	49,47888889	1	RIN	Sim
2023-113554	PAL1 19	Instalação Transformadora	15/02/2023 09:29:52	15/02/2023 20:25:04	304 - ARVORE OU VEGETACAO	579,35	13,98	61,87	PORTO ALEGRE 1	PORTO ALEGRE	87,36	8	PAL1	Sim
2023-103531	PAL13134	Instalação Transformadora	14/02/2023 14:29:28	14/02/2023 18:58:45	304 - ARVORE OU VEGETACAO	161,53	56,3	51,45	PORTO ALEGRE 13	PORTO ALEGRE	587,7897222	131	PAL13	Não
2023-104477	PAL14143	Seccionador	14/02/2023 15:11:29	15/02/2023 18:06:19	303 - DESCARGA ATMOSFERICA	1572,12	17,2	25,52	PORTO ALEGRE 14	VIAMAO	242,225	9	PAL14	Sim

RELATÓRIO DE INTERRUÇÃO EM SITUAÇÃO DE EMERGÊNCIA ISE 04.2023 – CEEE EQTL



2023-113238	DPE 03	Seccionador	15/02/2023 05:59:33	16/02/2023 02:36:11	303 - DESCARGA ATMOSFERICA	1129,83	96,2	10,6	DOM PEDRITO	DOM PEDRITO	1690,065556	82	DPE	Sim
2023-101671	PAL7 712	Instalação Transformadora	14/02/2023 09:53:29	14/02/2023 12:24:32	303 - DESCARGA ATMOSFERICA	88,87	32,75	29,43	PORTO ALEGRE 2	PORTO ALEGRE	262,7041667	105	PAL7	Sim
2023-110719	VIA 115	Instalação Transformadora	15/02/2023 09:10:30	15/02/2023 15:15:51	304 - ARVORE OU VEGETACAO	203,87	38,73	122,75	VIAMAO 1	VIAMAO	97,4266667	16	VIA 1	Sim
2023-110448	OSO1 11	Seccionador	14/02/2023 18:22:35	16/02/2023 09:54:43	304 - ARVORE OU VEGETACAO	2319,5	23,65	28,98	OSORIO 1	CIDREIRA	158,1422222	4	OSO1	Sim
2023-103608	DPE 10	Seccionador	14/02/2023 11:21:29	15/02/2023 02:05:22	303 - DESCARGA ATMOSFERICA	738,47	103,5	41,92	DOM PEDRITO	LAVRAS DO SUL	383,0161111	26	DPE	Sim
2023-101324	UPME 2	Seccionador	14/02/2023 08:20:08	14/02/2023 11:50:00	303 - DESCARGA ATMOSFERICA	137,05	43,12	29,7	UTE PRESIDENTE MEDICI	PEDRAS ALTAS	19,1866667	6	UPME	Sim
2023-102817	PAL6 68	Seccionador	14/02/2023 14:33:56	14/02/2023 19:15:05	304 - ARVORE OU VEGETACAO	105,87	20,45	154,83	PORTO ALEGRE 6	PORTO ALEGRE	2977,067778	4648	PAL6	Sim
2023-177431	GUA 110	Instalação Transformadora	14/02/2023 14:55:11	15/02/2023 21:27:24	304 - ARVORE OU VEGETACAO	1341,27	69,85	421,1	GUAIBA	GUAÍBA	1557,384167	51	GUA	Sim
2023-111145	ALV0200209	Instalação Transformadora	15/02/2023 09:39:01	15/02/2023 16:39:00	304 - ARVORE OU VEGETACAO	101,07	37,23	281,68	ALVORADA 2	ALVORADA	1804,029722	553	ALV02	Sim
2023-105633	GUA 12	Seccionador	14/02/2023 19:16:43	15/02/2023 21:27:57	311 - VENTO	1534,23	20,37	16,63	GUAIBA	MARIANA PIMENTEL	261,8722222	10	GUA	Sim
2023-107033	VIA 116	Seccionador	14/02/2023 22:17:00	15/02/2023 22:17:00	304 - ARVORE OU VEGETACAO	18,63	1125,83	295,53	VIAMAO 1	VIAMAO	3506,2525	591	VIA 1	Não
2023-110258	ALV 1	Instalação Transformadora	15/02/2023 08:09:05	15/02/2023 13:04:42	304 - ARVORE OU VEGETACAO	134,72	16,48	144,42	ALVORADA	ALVORADA	812,075	165	ALV	Sim
2023-105273	ALV 6	Seccionador	14/02/2023 18:10:23	15/02/2023 20:24:47	311 - VENTO	252,37	1316,82	5,22	ALVORADA	ALVORADA	357,4258333	58	ALV	Sim
2023-111171	PAL1501503	Cliente Isolado	15/02/2023 10:55:16	16/02/2023 11:16:21	304 - ARVORE OU VEGETACAO	1441,25	0,1	19,73	PORTO ALEGRE 15	PORTO ALEGRE	24,35138889	1	PAL15	Não
2023-111774	PAL14147	Cliente Isolado	15/02/2023 13:42:07	15/02/2023 16:26:37	311 - VENTO	123,82	26,68	14	PORTO ALEGRE 14	PORTO ALEGRE	2,74166667	1	PAL14	Não
2023-104130	PAL1501503	Cliente Isolado	14/02/2023 17:12:34	16/02/2023 16:16:15	304 - ARVORE OU VEGETACAO	2418,63	401,18	3,87	PORTO ALEGRE 15	PORTO ALEGRE	47,06138889	1	PAL15	Sim
2023-106330	TRA 6	Cliente Isolado	14/02/2023 20:38:30	15/02/2023 08:24:35	311 - VENTO	684,03	13,72	8,33	TRAMANDAI	TRAMANDAI	11,76805556	1	TRA	Sim
2023-103994	DPE 07	Cliente Isolado	14/02/2023 16:45:13	16/02/2023 13:43:44	311 - VENTO	2681,2	1,8	15,52	DOM PEDRITO	DOM PEDRITO	44,97527778	1	DPE	Sim
2023-113162	GUA 110	Cliente Isolado	15/02/2023 16:20:49	16/02/2023 12:48:33	311 - VENTO	1159,85	33,17	34,72	GUAIBA	GUAÍBA	20,46222222	1	GUA	Sim
2023-111419	PAL12121	Cliente Isolado	15/02/2023 07:48:59	16/02/2023 00:46:49	304 - ARVORE OU VEGETACAO	935,47	6,82	75,55	PORTO ALEGRE 12	PORTO ALEGRE	16,96388889	1	PAL12	Sim
2023-110184	PAL1501512	Cliente Isolado	15/02/2023 07:53:49	16/02/2023 20:07:54	304 - ARVORE OU VEGETACAO	1801	43,13	329,95	PORTO ALEGRE 15	PORTO ALEGRE	36,23472222	1	PAL15	Sim
2023-106959	PAL1501513	Cliente Isolado	14/02/2023 22:05:11	16/02/2023 10:40:52	311 - VENTO	2117,28	16,07	62,33	PORTO ALEGRE 15	PORTO ALEGRE	36,59472222	1	PAL15	Sim
2023-101077	TRA 6	Cliente Isolado	14/02/2023 06:25:20	14/02/2023 11:15:48	311 - VENTO	271,82	6,32	12,33	TRAMANDAI	TRAMANDAI	4,841111111	1	TRA	Sim
2023-101623	TRA 8	Cliente Isolado	14/02/2023 09:38:15	14/02/2023 14:08:57	311 - VENTO	257,9	1,58	11,22	TRAMANDAI	TRAMANDAI	4,51166667	1	TRA	Sim
2023-110709	VIA 111	Cliente Isolado	15/02/2023 09:20:19	15/02/2023 15:29:45	311 - VENTO	307,95	59,43	2,05	VIAMAO 1	VIAMAO	6,157222222	1	VIA 1	Sim
2023-110235	ELD 4	Cliente Isolado	15/02/2023 08:04:16	16/02/2023 09:21:31	311 - VENTO	1506,02	2,27	8,97	ELDORADO DO SUL	GUAÍBA	25,2875	1	ELD	Sim
2023-105564	GUA 15	Cliente Isolado	14/02/2023 19:08:44	15/02/2023 11:37:18	311 - VENTO	937,95	0,07	50,55	GUAIBA	BARRA DO RIBEIRO	16,47611111	1	GUA	Sim
2023-111434	BAG1 12	Cliente Isolado	15/02/2023 11:53:54	15/02/2023 17:59:21	304 - ARVORE OU VEGETACAO	163,63	2,23	199,58	BAGE 1	BAGE	6,090833333	1	BAG1	Sim
2023-110125	ALV0200207	Cliente Isolado	15/02/2023 07:45:36	15/02/2023 12:03:30	311 - VENTO	175,22	0,07	82,62	ALVORADA 2	ALVORADA	4,298333333	1	ALV02	Sim
2023-106472	BAG1 14	Cliente Isolado	14/02/2023 21:08:58	15/02/2023 15:29:15	304 - ARVORE OU VEGETACAO	1060,95	6,35	32,98	BAGE 1	BAGE	18,33805556	1	BAG1	Não
2023-110973	PAL6 613	Cliente Isolado	15/02/2023 10:00:01	16/02/2023 15:44:17	304 - ARVORE OU VEGETACAO	1738,27	1,97	44,03	RINCAO	PORTO ALEGRE	29,73777778	1	PAL6	Sim
2023-110822	TRA 6	Cliente Isolado	15/02/2023 09:38:03	16/02/2023 10:16:37	311 - VENTO	1454,62	8,15	15,8	TRAMANDAI	TRAMANDAI	24,64277778	1	TRA	Sim
2023-101827	PAL14143	Instalação Transformadora	14/02/2023 10:42:39	14/02/2023 12:59:38	304 - ARVORE OU VEGETACAO	21,7	20,53	94,75	PORTO ALEGRE 14	PORTO ALEGRE	30,19555556	16	PAL14	Sim
2023-102345	ARE 4	Instalação Transformadora	14/02/2023 12:26:19	14/02/2023 20:21:19	304 - ARVORE OU VEGETACAO	88	334,35	52,65	AREAL	BUTIA	102,9166667	13	ARE	Sim
2023-101295	ECZ 2	Seccionador	14/02/2023 08:12:15	14/02/2023 10:00:00	303 - DESCARGA ATMOSFERICA	59,8	30,43	17,52	ENCRUZILHADA	ENCRUZILHADA DO SUL	62,85416667	35	ECZ	Sim
2023-103036	AGR 1	Instalação Transformadora	14/02/2023 14:54:17	15/02/2023 19:05:36	303 - DESCARGA ATMOSFERICA	1663,17	19,78	8,37	ARROIO GRANDE	HERVAL	28,18777778	1	AGR	Sim
2023-113093	VAS 1	Seccionador	15/02/2023 15:40:29	15/02/2023 17:29:29	311 - VENTO	35,75	64,87	8,38	VASCONCELOS	CERRO GRANDE DO SUL	78,1166667	43	VAS	Sim
2023-109296	PAL1501516	Instalação Transformadora	15/02/2023 00:26:43	15/02/2023 14:16:13	303 - DESCARGA ATMOSFERICA	756,08	27,83	45,58	PORTO ALEGRE 15	PORTO ALEGRE	456,225	33	PAL15	Sim
2023-109660	DPE 08	Instalação Transformadora	15/02/2023 03:10:18	15/02/2023 23:44:38	303 - DESCARGA ATMOSFERICA	607,33	448,5	178,5	DOM PEDRITO	DOM PEDRITO	1357,76667	66	DPE	Sim
2023-105758	OSO1 13	Seccionador	14/02/2023 19:29:27	16/02/2023 11:30:46	311 - VENTO	2311,83	12,58	76,9	OSORIO 1	TRAMANDAI	80,04388889	2	OSO1	Sim
2023-110603	GUA 15	Seccionador	15/02/2023 08:16:16	15/02/2023 15:24:55	303 - DESCARGA ATMOSFERICA	331,38	85,97	11,3	GUAIBA	BARRA DO RIBEIRO	407,2175	57	GUA	Sim
2023-105504	DFE 02	Seccionador	14/02/2023 15:48:34	14/02/2023 22:33:06	304 - ARVORE OU VEGETACAO	276,92	34,85	92,77	CAMAQUA	CHUVISCA	1570,937778	233	DFE	Sim
2023-104941	PAL 1 18	Seccionador	14/02/2023 18:12:50	14/02/2023 23:29:40	304 - ARVORE OU VEGETACAO	250,27	31,43	35,13	PORTO ALEGRE 1	PORTO ALEGRE	1642,252778	311	PAL1	Sim
2023-104061	BAG2 29	Seccionador	14/02/2023 13:08:45	15/02/2023 11:25:00	304 - ARVORE OU VEGETACAO	505,25	773,02	57,98	BAGE 2	DOM PEDRITO	2343,041667	106	BAG2	Sim
2023-102002	UPME 4	Seccionador	14/02/2023 08:44:44	14/02/2023 13:36:05	303 - DESCARGA ATMOSFERICA	225,97	50,23	15,15	UTE PRESIDENTE MEDICI	PINHEIRO MACHADO	42,3525	9	UPME	Sim

RELATÓRIO DE INTERRUÇÃO EM SITUAÇÃO DE EMERGÊNCIA ISE 04.2023 – CEEE EQTL



2023-111038	ECZ 2	Instalação Transformadora	15/02/2023 10:19:07	15/02/2023 20:22:41	311 - VENTO	213,38	315,68	74,5	ENCRUZILHADA	ENCRUZILHADA DO SUL	100,5944444	10	ECZ	Sim
2023-104438	PAL12129	Seccionador	14/02/2023 17:58:03	14/02/2023 22:39:12	304 - ARVORE OU VEGETACAO	200,43	29,28	51,43	PORTO ALEGRE 12	PORTO ALEGRE	5973,375	1275	PAL12	Sim
2023-112565	ALV 1	Instalação Transformadora	15/02/2023 14:40:07	15/02/2023 18:59:17	311 - VENTO	188,45	57,03	13,68	ALVORADA	ALVORADA	712,7083333	165	ALV	Sim
2023-110764	PAL3 35	Instalação Transformadora	14/02/2023 17:43:42	15/02/2023 19:27:18	303 - DESCARGA ATMOSFERICA	990,77	505,05	47,78	PORTO ALEGRE 3	PORTO ALEGRE	1816,193333	77	PAL3	Sim
2023-111949	POS 2	Seccionador	15/02/2023 07:50:34	15/02/2023 21:39:08	303 - DESCARGA ATMOSFERICA	733,25	41,58	53,73	ARROIO GRANDE	PIRATINI	110,2333333	8	POS	Sim
2023-102816	TRA 6	Instalação Transformadora	14/02/2023 14:28:06	14/02/2023 18:40:38	303 - DESCARGA ATMOSFERICA	153,27	23,18	76,08	TRAMANDAI	TRAMANDAI	378,8	90	TRA	Sim
2023-107759	PAL1501513	Seccionador	14/02/2023 22:32:32	15/02/2023 11:24:08	304 - ARVORE OU VEGETACAO	686,38	23,8	61,42	PORTO ALEGRE 15	PORTO ALEGRE	1144,54	89	PAL15	Sim
2023-105729	POS 2	Seccionador	14/02/2023 15:10:33	14/02/2023 22:07:58	304 - ARVORE OU VEGETACAO	280,82	87,32	49,28	ARROIO GRANDE	PIRATINI	135,5811111	22	POS	Sim
2023-101939	VIA 225	Instalação Transformadora	14/02/2023 11:04:29	14/02/2023 15:55:58	304 - ARVORE OU VEGETACAO	177,2	56,3	57,98	VIAMAO 2	ALVORADA	354,3541667	75	VIA 2	Sim
2023-103269	PAL3 313	Instalação Transformadora	14/02/2023 14:54:06	15/02/2023 12:30:00	304 - ARVORE OU VEGETACAO	1190,07	75,83	30	PORTO ALEGRE 3	PORTO ALEGRE	993,5233333	46	PAL3	Sim
2023-104730	VAS 2	Seccionador	14/02/2023 17:35:30	14/02/2023 19:56:10	303 - DESCARGA ATMOSFERICA	90,62	32,28	17,77	VASCONCELOS	CERRO GRANDE DO SUL	625,9666667	267	VAS	Sim
2023-103062	DPE 08	Instalação Transformadora	14/02/2023 14:42:40	15/02/2023 02:48:04	311 - VENTO	537,02	14,63	173,75	DOM PEDRITO	DOM PEDRITO	797,7933333	66	DPE	Sim
2023-106697	SJE 03	Instalação Transformadora	14/02/2023 21:43:03	15/02/2023 08:31:06	304 - ARVORE OU VEGETACAO	539,15	52,13	56,77	SAO JERONIMO	SAO JERONIMO	334,8258333	31	SJE	Sim
2023-110503	ECZ 2	Instalação Transformadora	15/02/2023 08:47:14	15/02/2023 10:55:00	303 - DESCARGA ATMOSFERICA	83,4	32,45	11,92	ENCRUZILHADA	ENCRUZILHADA DO SUL	10,64722222	5	ECZ	Sim
2023-110736	PAL10109	Seccionador	15/02/2023 08:42:37	15/02/2023 14:34:02	304 - ARVORE OU VEGETACAO	273,18	31,67	46,57	PORTO ALEGRE 4 - CENTRO 2	PORTO ALEGRE	456,8416667	78	PAL10	Sim
2023-107180	VIA 116	Instalação Transformadora	14/02/2023 20:59:46	15/02/2023 14:44:11	304 - ARVORE OU VEGETACAO	991,68	25,87	46,87	VIAMAO 1	VIAMAO	674,1305556	38	VIA 1	Não
2023-103087	DFE 04	Seccionador	14/02/2023 13:24:41	14/02/2023 19:00:00	303 - DESCARGA ATMOSFERICA	298,75	18,33	18,23	CAMAQUA	DOM FELICIANO	195,6013889	35	DFE	Sim
2023-103725	PAL3 34	Seccionador	14/02/2023 16:04:40	15/02/2023 11:00:00	304 - ARVORE OU VEGETACAO	39,98	1031,33	64,02	PORTO ALEGRE 3	PORTO ALEGRE	4087,2	216	PAL3	Sim
2023-162924	PAL041PL	Alimentador Primário	14/02/2023 06:08:00	15/02/2023 08:15:00	311 - VENTO	22	190	1355	PORTO ALEGRE 4 - CENTRO 2	PORTO ALEGRE	12055,42361	1624	PAL04	Sim
2023-111426	RIN 12	Seccionador	15/02/2023 09:17:30	15/02/2023 18:15:00	304 - ARVORE OU VEGETACAO	267,4	194,28	75,82	RINCAO	PORTO ALEGRE	1397,5	156	RIN	Sim
2023-102795	PAL131310	Instalação Transformadora	14/02/2023 14:31:07	14/02/2023 16:44:12	304 - ARVORE OU VEGETACAO	17,88	33,75	81,45	PORTO ALEGRE 13	PORTO ALEGRE	106,4666667	48	PAL13	Não
2023-101380	DPE 05	Instalação Transformadora	14/02/2023 08:35:32	14/02/2023 23:38:24	311 - VENTO	14	861,62	27,25	DOM PEDRITO	DOM PEDRITO	2844,03	189	DPE	Sim
2023-103941	UPME 3	Alimentador Primário	14/02/2023 16:42:38	15/02/2023 00:36:17	311 - VENTO	28,38	340,77	104,5	UTE PRESIDENTE MEDICI	CANDIOTA	5423,069444	2595	UPME	Sim
2023-101379	BAG1 12	Instalação Transformadora	14/02/2023 08:18:35	14/02/2023 12:35:59	304 - ARVORE OU VEGETACAO	157,15	14,3	85,95	BAGE 1	BAGE	171,6	40	BAG1	Não
2023-107227	ATS 3	Seccionador	14/02/2023 19:12:06	15/02/2023 02:33:34	311 - VENTO	369,55	2,03	69,88	ATLANTIDA SUL	IMBE	772,5666667	105	ATS	Sim
2023-160184	BAG1 11	Alimentador Primário	14/02/2023 13:44:54	14/02/2023 17:30:28	311 - VENTO	0,1	1	224,47	BAGE 1	BAGE	11571,57	3078	BAG1	Não
2023-102555	ELD 4	Seccionador	14/02/2023 13:26:14	14/02/2023 15:45:00	311 - VENTO	0,77	3	135	ELDORADO DO SUL	ELDORADO DO SUL	13379,26889	9808	ELD	Sim
2023-106863	PAL2 213	Seccionador	14/02/2023 21:47:18	15/02/2023 06:35:11	303 - DESCARGA ATMOSFERICA	484,52	12,6	30,77	PORTO ALEGRE 2	PORTO ALEGRE	3396,049444	386	PAL2	Sim
2023-106227	VAS 1	Seccionador	14/02/2023 19:13:29	15/02/2023 19:07:34	311 - VENTO	330,93	1042,88	60,27	VASCONCELOS	SERTAO SANTANA	764,8444444	32	VAS	Sim
2023-107676	PAL6 611	Instalação Transformadora	14/02/2023 22:42:41	15/02/2023 18:06:45	311 - VENTO	658,63	459,73	45,7	PORTO ALEGRE 6	PORTO ALEGRE	407,4233333	21	PAL6	Sim
2023-110228	RIN 12	Seccionador	15/02/2023 07:47:05	15/02/2023 18:19:59	303 - DESCARGA ATMOSFERICA	544,68	65,32	22,9	RINCAO	PORTO ALEGRE	601,255	57	RIN	Sim
2023-111662	VAS 4	Instalação Transformadora	15/02/2023 11:34:35	15/02/2023 14:00:00	304 - ARVORE OU VEGETACAO	95,63	37,88	11,9	VASCONCELOS	TAPES	12,11805556	5	VAS	Sim
2023-107894	TRA 2	Instalação Transformadora	14/02/2023 22:05:33	15/02/2023 01:10:50	303 - DESCARGA ATMOSFERICA	163,55	7,27	14,47	TRAMANDAI	TRAMANDAI	209,9877778	68	TRA	Sim
2023-111926	PAL131311	Instalação Transformadora	15/02/2023 13:01:28	15/02/2023 21:02:12	311 - VENTO	231,18	181,02	68,53	PORTO ALEGRE 13	PORTO ALEGRE	1209,845556	151	PAL13	Sim
2023-111147	ALV0200209	Instalação Transformadora	15/02/2023 08:08:34	15/02/2023 14:45:42	304 - ARVORE OU VEGETACAO	396,2	0,08	0,85	ALVORADA 2	ALVORADA	728,0777778	110	ALV02	Sim
2023-106203	GUA 111	Instalação Transformadora	14/02/2023 15:24:37	16/02/2023 11:17:00	311 - VENTO	614,22	1989,38	28,78	GUAIBA	GUAIBA	3463,338056	79	GUA	Sim
2023-110737	PAL3 39	Instalação Transformadora	15/02/2023 08:34:51	15/02/2023 13:28:00	311 - VENTO	99,62	192,53	1	PORTO ALEGRE 3	PORTO ALEGRE	346,8941667	71	PAL3	Sim
2023-107864	PAL14143	Instalação Transformadora	14/02/2023 22:57:21	15/02/2023 14:55:00	303 - DESCARGA ATMOSFERICA	826,58	130,07	1	PORTO ALEGRE 14	PORTO ALEGRE	223,4516667	14	PAL14	Sim
2023-112994	GUA 11	Seccionador	15/02/2023 14:11:01	15/02/2023 20:30:00	311 - VENTO	135,53	48,45	195	GUAIBA	ELDORADO DO SUL	246,3391667	39	GUA	Sim
2023-111769	BAG2 21	Alimentador Primário	14/02/2023 15:41:00	15/02/2023 13:39:00	304 - ARVORE OU VEGETACAO	1219	60	39	BAGE 2	BAGE	1054,4	48	BAG2	Sim
2023-113488	DPE 03	Seccionador	15/02/2023 16:15:03	16/02/2023 00:48:32	303 - DESCARGA ATMOSFERICA	160,03	112,53	240,92	DOM PEDRITO	DOM PEDRITO	111,2113889	13	DPE	Sim
2023-103059	PAL16163	Seccionador	14/02/2023 14:49:53	14/02/2023 18:37:37	303 - DESCARGA ATMOSFERICA	161	23,58	43,15	PORTO ALEGRE 16	PORTO ALEGRE	6137,486389	1649	PAL16	Sim
2023-111877	GUA 11	Instalação Transformadora	15/02/2023 14:15:21	20/02/2023 13:31:58	303 - DESCARGA ATMOSFERICA	1924,2	37,8	5194,62	GUAIBA	GUAIBA	119,2741667	1	GUA	Sim
2023-101865	BAG2 29	Seccionador	14/02/2023 02:49:27	14/02/2023 19:33:08	311 - VENTO	862,42	68,88	72,38	BAGE 2	BAGE	652,3941667	39	BAG2	Sim
2023-110115	PAL10101	Instalação Transformadora	15/02/2023 07:42:11	16/02/2023 11:50:00	304 - ARVORE OU VEGETACAO	163,97	24,82	1499,03	PORTO ALEGRE 10	PORTO ALEGRE	28,13027778	1	PAL10	Sim



RELATÓRIO DE INTERRUÇÃO EM SITUAÇÃO DE EMERGÊNCIA ISE 04.2023 – CEEE EQTL



2023-107753	GUA 110	Seccionador	14/02/2023 22:21:39	15/02/2023 01:18:51	303 - DESCARGA ATMOSFERICA	117,2	7,02	52,98	GUAIBA	GUAIBA	1738,061111	595	GUA	Sim
2023-110935	BAG2 29	Instalação Transformadora	14/02/2023 06:13:46	15/02/2023 12:45:00	311 - VENTO	1707,73	64,5	59	BAGE 2	DOM PEDRITO	847,1088889	28	BAG2	Sim
2023-110580	PAL04460	Seccionador	15/02/2023 07:39:34	15/02/2023 12:08:12	304 - ARVORE OU VEGETACAO	136,75	74,15	57,73	PORTO ALEGRE 4 - CENTRO 2	PORTO ALEGRE	58,20388889	13	PAL04	Sim
2023-110758	PAL1501516	Instalação Transformadora	14/02/2023 12:11:50	15/02/2023 17:30:00	304 - ARVORE OU VEGETACAO	1487,2	266,97	4	PORTO ALEGRE 15	PORTO ALEGRE	351,6333333	12	PAL15	Sim
2023-111943	ELD 4	Cliente Isolado	15/02/2023 14:29:58	16/02/2023 16:24:07	304 - ARVORE OU VEGETACAO	1494,13	36,02	24	ELDORADO DO SUL	ELDORADO DO SUL	25,9025	1	ELD	Sim
2023-107230	MDE 12	Cliente Isolado	14/02/2023 22:29:22	15/02/2023 15:20:16	311 - VENTO	978,47	14,5	17,93	MENINO DEUS	PORTO ALEGRE	16,84833333	1	MDE	Sim
2023-102895	PAL14145	Cliente Isolado	14/02/2023 14:41:31	15/02/2023 16:10:59	304 - ARVORE OU VEGETACAO	1488,92	27,47	13,08	PORTO ALEGRE 14	PORTO ALEGRE	25,49111111	1	PAL14	Sim
2023-103308	BAG2 27	Cliente Isolado	14/02/2023 15:20:56	16/02/2023 00:18:01	311 - VENTO	1921,12	27,62	28,35	BAGE 2	BAGE	32,95138889	1	BAG2	Sim
2023-110140	UPME 2	Cliente Isolado	15/02/2023 07:48:47	17/02/2023 19:39:22	311 - VENTO	3371,7	170,38	48,5	UTE PRESIDENTE MEDICI	PEDRAS ALTAS	59,84305556	1	UPME	Sim
2023-102983	VAS 5	Cliente Isolado	14/02/2023 14:46:23	14/02/2023 18:19:39	304 - ARVORE OU VEGETACAO	134,65	68	10,62	VASCONCELOS	BARRA DO RIBEIRO	3,554444444	1	VAS	Sim
2023-113226	VAS 3	Cliente Isolado	15/02/2023 16:42:03	15/02/2023 19:39:37	311 - VENTO	131,65	5,97	39,95	VASCONCELOS	TAPES	2,959444444	1	VAS	Sim
2023-101239	BAG2 25	Cliente Isolado	14/02/2023 07:48:25	14/02/2023 22:26:35	311 - VENTO	844,17	19,02	14,98	BAGE 2	BAGE	14,63611111	1	BAG2	Sim
2023-109849	GUA 14	Cliente Isolado	15/02/2023 06:33:28	15/02/2023 21:29:08	304 - ARVORE OU VEGETACAO	890,73	0,08	4,85	GUAIBA	GUAIBA	14,92777778	1	GUA	Sim
2023-110480	CHA2 5	Cliente Isolado	15/02/2023 08:43:44	17/02/2023 17:19:21	304 - ARVORE OU VEGETACAO	350,42	43,75	3001,45	CHARQUEADAS 2	CHARQUEADAS	56,59361111	1	CHA2	Sim
2023-101613	PAL13131	Cliente Isolado	14/02/2023 09:39:08	15/02/2023 12:13:30	311 - VENTO	1475,35	113,22	5,8	PORTO ALEGRE 13	PORTO ALEGRE	26,57277778	1	PAL13	Não
2023-103156	PAL202002	Cliente Isolado	14/02/2023 15:04:01	15/02/2023 17:14:58	303 - DESCARGA ATMOSFERICA	1558,95	0,45	11,55	PORTO ALEGRE 8	PORTO ALEGRE	26,1825	1	PAL20	Sim
2023-102791	ELD 6	Instalação Transformadora	14/02/2023 14:31:08	15/02/2023 15:26:01	303 - DESCARGA ATMOSFERICA	1240,08	129,5	125,3	ELDORADO DO SUL	ELDORADO DO SUL	49,62222222	2	ELD	Sim
2023-103187	DPE 04	Seccionador	14/02/2023 13:52:51	15/02/2023 08:45:44	303 - DESCARGA ATMOSFERICA	1020,23	82,67	29,98	DOM PEDRITO	DOM PEDRITO	3936,535833	213	DPE	Sim
2023-110800	CPV 3	Instalação Transformadora	15/02/2023 09:32:39	15/02/2023 17:04:10	303 - DESCARGA ATMOSFERICA	445,9	0,2	5,42	AREAL	PANTANO GRANDE	158,0308333	21	CPV	Sim
2023-102980	VIA 117	Seccionador	14/02/2023 14:47:27	14/02/2023 14:55:09	311 - VENTO	1,55	5	1,15	VIAMAO 1	VIAMAO	570,855	6009	VIA 1	Não
2023-105917	CPV 2	Seccionador	14/02/2023 19:39:39	15/02/2023 19:53:04	304 - ARVORE OU VEGETACAO	718,8	599,53	135,08	AREAL	PANTANO GRANDE	2791,676667	152	CPV	Sim
2023-107731	PAL1501503	Seccionador	14/02/2023 23:02:57	15/02/2023 16:00:00	304 - ARVORE OU VEGETACAO	591,83	321,63	103,58	PORTO ALEGRE 15	PORTO ALEGRE	2966,395833	175	PAL15	Sim
2023-106259	VAS 4	Seccionador	14/02/2023 19:54:50	15/02/2023 16:56:10	304 - ARVORE OU VEGETACAO	175,07	955,23	131,03	VASCONCELOS	SENTINELA DO SUL	2354,488889	112	VAS	Sim
2023-105720	ELD 6	Seccionador	14/02/2023 19:02:30	15/02/2023 04:03:28	303 - DESCARGA ATMOSFERICA	440,58	39,2	61,18	ELDORADO DO SUL	ELDORADO DO SUL	468,3177778	52	ELD	Sim
2023-109980	VIA 111	Instalação Transformadora	15/02/2023 04:27:23	15/02/2023 11:58:04	304 - ARVORE OU VEGETACAO	389,78	43,4	17,5	VIAMAO 1	VIAMAO	398,1036111	53	VIA 1	Sim
2023-109729	BAG1 15	Instalação Transformadora	15/02/2023 02:20:25	15/02/2023 12:55:00	304 - ARVORE OU VEGETACAO	314,52	198,25	121,82	BAGE 1	BAGE	954,8680556	91	BAG1	Sim
2023-104209	DPE 10	Seccionador	14/02/2023 16:23:59	14/02/2023 20:00:00	303 - DESCARGA ATMOSFERICA	206,02	10	0	DOM PEDRITO	DOM PEDRITO	277,2213889	77	DPE	Sim
2023-108658	ALV0200210	Seccionador	14/02/2023 22:30:59	15/02/2023 07:03:33	303 - DESCARGA ATMOSFERICA	442,5	49,07	21	ALVORADA 2	ALVORADA	7363,874444	862	ALV02	Não
2023-107022	PAL12125	Seccionador	14/02/2023 22:12:52	15/02/2023 07:58:27	304 - ARVORE OU VEGETACAO	489,97	62,38	33,23	PORTO ALEGRE 12	PORTO ALEGRE	3162,15	324	PAL12	Sim
2023-112536	RIN 06	Seccionador	15/02/2023 14:55:01	15/02/2023 22:30:00	303 - DESCARGA ATMOSFERICA	212	242,78	0,2	RINCAO	PORTO ALEGRE	4906,236944	647	RIN	Sim
2023-113185	VIA 115	Seccionador	15/02/2023 14:38:37	15/02/2023 19:18:24	304 - ARVORE OU VEGETACAO	123,38	68,7	87,7	VIAMAO 1	VIAMAO	1590,101944	341	VIA 1	Sim
2023-101361	VIA 116	Seccionador	14/02/2023 08:36:32	14/02/2023 17:50:00	307 - QUEIMA OU INCENDIO	34,77	56,12	462,58	VIAMAO 1	VIAMAO	6,833333333	1	VIA 1	Não
2023-104657	VIA 221	Seccionador	14/02/2023 18:01:24	15/02/2023 00:45:17	311 - VENTO	63,55	215,52	124,82	VIAMAO 2	VIAMAO	2013,020278	9465	VIA 2	Sim
2023-114775	PAL8 87	Instalação Transformadora	14/02/2023 14:42:51	16/02/2023 15:39:06	304 - ARVORE OU VEGETACAO	2847,15	14,05	75,05	PORTO ALEGRE 8	PORTO ALEGRE	3278,8125	67	PAL8	Sim
2023-111049	BAG2 21	Seccionador	15/02/2023 10:23:40	17/02/2023 18:01:15	303 - DESCARGA ATMOSFERICA	3298,75	30,5	8,33	BAGE 2	LAVRAS DO SUL	111,2527778	2	BAG2	Sim
2023-106119	ALV 3	Instalação Transformadora	14/02/2023 20:03:39	15/02/2023 11:25:17	303 - DESCARGA ATMOSFERICA	838,27	32	51,37	ALVORADA	VIAMAO	61,44222222	4	ALV	Sim
2023-101162	PAL131313	Instalação Transformadora	14/02/2023 02:32:02	14/02/2023 11:17:17	304 - ARVORE OU VEGETACAO	483,45	6,82	34,98	PORTO ALEGRE 13	PORTO ALEGRE	192,5611111	22	PAL13	Não
2023-103764	PMR 1	Seccionador	14/02/2023 15:22:03	15/02/2023 08:50:00	311 - VENTO	79,9	907,2	60,85	PALMARES DO SUL	CIDREIRA	1098,615	142	PMR	Sim
2023-110811	PAL13135	Instalação Transformadora	15/02/2023 09:31:12	15/02/2023 19:29:49	303 - DESCARGA ATMOSFERICA	589,02	2,02	7,58	PORTO ALEGRE 13	PORTO ALEGRE	838,0633333	84	PAL13	Sim
2023-110636	MDE 4	Instalação Transformadora	15/02/2023 08:54:32	15/02/2023 17:24:44	311 - VENTO	275,6	224,87	9,73	MENINO DEUS	PORTO ALEGRE	187,0733333	22	MDE	Não
2023-108984	PAL6 68	Instalação Transformadora	14/02/2023 22:32:33	15/02/2023 09:31:17	304 - ARVORE OU VEGETACAO	569,38	34,15	55,2	PORTO ALEGRE 6	PORTO ALEGRE	153,7044444	14	PAL6	Sim
2023-130826	PAL2 21	Instalação Transformadora	14/02/2023 16:14:07	14/02/2023 18:42:28	304 - ARVORE OU VEGETACAO	47,73	19,7	80,92	PORTO ALEGRE 2	PORTO ALEGRE	269,5025	109	PAL2	Sim
2023-107889	PAL10101	Instalação Transformadora	14/02/2023 23:12:12	15/02/2023 11:48:17	311 - VENTO	702,02	29,28	24,78	PORTO ALEGRE 10	PORTO ALEGRE	1297,857222	103	PAL10	Sim
2023-103660	ELD 6	Seccionador	14/02/2023 14:29:16	14/02/2023 18:19:00	311 - VENTO	193,63	33,07	3,03	ELDORADO DO SUL	ELDORADO DO SUL	150,4888889	40	ELD	Sim
2023-104006	PAL14145	Instalação Transformadora	14/02/2023 13:07:33	15/02/2023 11:05:00	311 - VENTO	1267,3	37,92	12,23	PORTO ALEGRE 14	PORTO ALEGRE	1383,3225	63	PAL14	Sim

RELATÓRIO DE INTERRUÇÃO EM SITUAÇÃO DE EMERGÊNCIA ISE 04.2023 – CEEE EQTL



2023-101642	PAL8 87	Instalação Transformadora	14/02/2023 09:40:12	14/02/2023 14:19:14	311 - VENTO	81,68	39,32	158,03	PORTO ALEGRE 8	PORTO ALEGRE	367,3938889	79	PAL8	Sim
2023-100924	BAG1 13	Instalação Transformadora	14/02/2023 02:59:17	14/02/2023 07:36:42	311 - VENTO	211,85	11,45	54,12	BAGE 1	BAGE	817,1625	189	BAG1	Não
2023-110539	AGR 1	Instalação Transformadora	14/02/2023 11:04:18	15/02/2023 17:12:13	311 - VENTO	1451,35	353,78	2,78	ARROIO GRANDE	PIRATINI	30,13194444	1	AGR	Sim
2023-177374	BAG2 21	Seccionador	15/02/2023 07:02:22	16/02/2023 15:09:00	311 - VENTO	1636,22	196,35	94,07	BAGE 2	DOM PEDRITO	481,6583333	15	BAG2	Sim
2023-105719	ARE 1	Instalação Transformadora	14/02/2023 18:56:18	15/02/2023 13:53:07	304 - ARVORE OU VEGETACAO	327,77	682,1	126,95	AREAL	ARROIO DOS RATOS	1307,339167	69	ARE	Sim
2023-109762	PAL1501516	Instalação Transformadora	14/02/2023 22:46:32	15/02/2023 16:55:00	303 - DESCARGA ATMOSFERICA	852,5	234,97	1	PORTO ALEGRE 15	PORTO ALEGRE	489,81	27	PAL15	Sim
2023-114758	GUA 11	Seccionador	15/02/2023 16:06:13	16/02/2023 10:12:29	304 - ARVORE OU VEGETACAO	924,62	66,63	95,02	GUAIBA	GUAIBA	362,0888889	20	GUA	Sim
2023-107661	ARE 2	Seccionador	14/02/2023 20:41:02	15/02/2023 05:22:00	311 - VENTO	421,73	42,88	56,35	AREAL	SAO JERONIMO	40876,5	4809	ARE	Sim
2023-104296	PAL14143	Instalação Transformadora	14/02/2023 17:36:16	15/02/2023 17:17:13	304 - ARVORE OU VEGETACAO	1318,32	20,2	82,43	PORTO ALEGRE 14	VIAMAO	923,6175	39	PAL14	Sim
2023-102626	GUA 111	Seccionador	14/02/2023 14:07:33	14/02/2023 17:33:53	303 - DESCARGA ATMOSFERICA	74,8	87,13	44,4	GUAIBA	GUAIBA	1731,8	504	GUA	Sim
2023-103046	PAL3 35	Seccionador	14/02/2023 14:41:39	14/02/2023 18:42:41	304 - ARVORE OU VEGETACAO	108,4	73,77	58,87	PORTO ALEGRE 3	PORTO ALEGRE	729,4577778	184	PAL3	Sim
2023-102242	DFE 02	Seccionador	14/02/2023 12:23:10	14/02/2023 15:50:00	303 - DESCARGA ATMOSFERICA	87,15	110,53	9,15	CAMAQUA	CHUVISCA	803,2027778	233	DFE	Sim
2023-111844	SAO 6	Seccionador	15/02/2023 13:57:09	15/02/2023 15:57:50	303 - DESCARGA ATMOSFERICA	36,92	22,23	61,53	SANTO ANTONIO	SANTO ANTONIO DA PATRULHA	30,32444444	16	SAO	Sim
2023-113673	POS 2	Instalação Transformadora	15/02/2023 12:01:26	16/02/2023 01:35:56	311 - VENTO	810,47	2,93	1,1	ARROIO GRANDE	PIRATINI	27,15	2	POS	Sim
2023-110021	PAL3 35	Instalação Transformadora	15/02/2023 06:57:21	15/02/2023 15:55:00	303 - DESCARGA ATMOSFERICA	197,12	281,53	59	PORTO ALEGRE 3	PORTO ALEGRE	295,7075	33	PAL3	Sim
2023-102385	GUA 11	Instalação Transformadora	14/02/2023 13:02:46	14/02/2023 16:35:58	311 - VENTO	65,78	23,18	124,23	GUAIBA	GUAIBA	209,6466667	59	GUA	Sim
2023-112915	ECZ 2	Seccionador	15/02/2023 15:35:07	16/02/2023 15:22:17	303 - DESCARGA ATMOSFERICA	1206,97	202,33	17,87	ENCRUZILHADA	ENCRUZILHADA DO SUL	47,57222222	2	ECZ	Sim
2023-105973	PAL3 39	Alimentador Primário	14/02/2023 19:48:00	15/02/2023 21:45:00	311 - VENTO	2	3	1552	PORTO ALEGRE 3	PORTO ALEGRE	5561,666667	4629	PAL3	Sim
2023-102459	DFE 03	Seccionador	14/02/2023 13:03:21	14/02/2023 17:30:00	303 - DESCARGA ATMOSFERICA	166,92	36,43	63,3	CAMAQUA	DOM FELICIANO	195,5433333	44	DFE	Sim
2023-107795	ALV0200205	Seccionador	14/02/2023 17:37:32	15/02/2023 01:23:02	304 - ARVORE OU VEGETACAO	357,75	45,18	62,57	ALVORADA 2	ALVORADA	3619,85	468	ALV02	Não
2023-110086	ECZ 2	Seccionador	14/02/2023 18:15:58	15/02/2023 10:15:00	303 - DESCARGA ATMOSFERICA	841,92	101,73	15,38	ENCRUZILHADA	ENCRUZILHADA DO SUL	31,96777778	2	ECZ	Sim
2023-100926	BAG2 21	Alimentador Primário	14/02/2023 03:06:00	14/02/2023 05:18:32	311 - VENTO	34,72	97,28	0,53	BAGE 2	BAGE	2177,498889	1093	BAG2	Sim
2023-107476	PAL6 613	Seccionador	14/02/2023 22:37:56	15/02/2023 07:26:05	303 - DESCARGA ATMOSFERICA	458,1	65,75	4,3	RINCAO	PORTO ALEGRE	3837,89	436	PAL6	Não
2023-110038	PMR 1	Instalação Transformadora	15/02/2023 06:30:47	15/02/2023 10:32:44	311 - VENTO	157,15	57,1	27,7	PALMARES DO SUL	BALNEARIO PINHAL	250,015	62	PMR	Sim
2023-113828	PAL1501503	Instalação Transformadora	15/02/2023 08:56:40	16/02/2023 03:46:38	311 - VENTO	1056,08	48,55	25,33	PORTO ALEGRE 15	PORTO ALEGRE	263,6588889	14	PAL15	Sim
2023-104140	PAL1 14	Cliente Isolado	14/02/2023 17:14:32	16/02/2023 12:47:23	304 - ARVORE OU VEGETACAO	2462,07	48,08	102,7	PORTO ALEGRE 1	PORTO ALEGRE	43,5475	1	PAL1	Sim
2023-103887	PAL2 24	Cliente Isolado	14/02/2023 16:27:45	15/02/2023 17:53:53	303 - DESCARGA ATMOSFERICA	1386,17	19,32	120,65	PORTO ALEGRE 2	PORTO ALEGRE	25,43555556	1	PAL2	Sim
2023-109721	RIN 12	Cliente Isolado	15/02/2023 04:29:07	16/02/2023 10:15:18	311 - VENTO	1772,38	6,13	7,67	RINCAO	PORTO ALEGRE	29,76972222	1	RIN	Sim
2023-108205	GUA 11	Cliente Isolado	15/02/2023 00:24:37	15/02/2023 15:13:09	311 - VENTO	840,77	41,98	5,78	GUAIBA	GUAIBA	14,80888889	1	GUA	Sim
2023-104131	GUA 12	Cliente Isolado	14/02/2023 17:11:45	16/02/2023 10:48:59	311 - VENTO	2472,65	22,93	1,65	GUAIBA	GUAIBA	41,62055556	1	GUA	Sim
2023-101432	GUA 13	Cliente Isolado	14/02/2023 08:49:54	14/02/2023 17:23:57	304 - ARVORE OU VEGETACAO	132,95	27,73	353,37	GUAIBA	GUAIBA	8,5675	1	GUA	Sim
2023-111520	PAL1501512	Cliente Isolado	15/02/2023 12:13:58	16/02/2023 15:50:11	311 - VENTO	1237,22	413,25	5,75	PORTO ALEGRE 15	PORTO ALEGRE	27,60361111	1	PAL15	Não
2023-102635	PAL16167	Cliente Isolado	14/02/2023 14:19:04	14/02/2023 16:44:06	311 - VENTO	98,12	19,67	27,25	PORTO ALEGRE 16	PORTO ALEGRE	2,417222222	1	PAL16	Sim
2023-110092	PMR 2	Cliente Isolado	15/02/2023 07:34:01	15/02/2023 10:54:01	311 - VENTO	159,18	18,77	22,05	PALMARES DO SUL	PALMARES DO SUL	3,333333333	1	PMR	Sim
2023-113231	BAG1 11	Cliente Isolado	15/02/2023 16:40:47	15/02/2023 19:17:08	311 - VENTO	137,98	13,98	4,38	BAGE 1	BAGE	2,605833333	1	BAG1	Sim
2023-106374	ELD 1	Cliente Isolado	14/02/2023 20:47:10	15/02/2023 09:33:36	307 - QUEIMA OU INCENDIO	714,97	14,38	37,08	ELDORADO DO SUL	ELDORADO DO SUL	12,77388889	1	ELD	Sim
2023-102899	GUA 13	Cliente Isolado	14/02/2023 14:43:02	15/02/2023 09:15:20	311 - VENTO	1074,7	34,33	3,27	GUAIBA	GUAIBA	18,53833333	1	GUA	Sim
2023-111166	PAL2 210	Cliente Isolado	15/02/2023 10:58:17	15/02/2023 22:30:19	304 - ARVORE OU VEGETACAO	655,6	2,5	33,93	PORTO ALEGRE 2	PORTO ALEGRE	11,53388889	1	PAL2	Sim
2023-111751	GUA 11	Cliente Isolado	15/02/2023 13:30:41	16/02/2023 10:56:16	311 - VENTO	1278,55	5,12	1,92	GUAIBA	GUAIBA	21,42638889	1	GUA	Sim
2023-109965	RIN 12	Cliente Isolado	15/02/2023 07:13:31	15/02/2023 16:58:00	304 - ARVORE OU VEGETACAO	561,12	0,07	23,3	RINCAO	PORTO ALEGRE	9,741388889	1	RIN	Sim
2023-109015	SJE 03	Cliente Isolado	15/02/2023 01:03:14	15/02/2023 09:05:10	304 - ARVORE OU VEGETACAO	451,45	18,37	12,12	SAO JERONIMO	SAO JERONIMO	8,032222222	1	SJE	Sim
2023-111186	SJE 03	Cliente Isolado	15/02/2023 11:03:10	15/02/2023 13:40:09	304 - ARVORE OU VEGETACAO	118,72	22,18	16,08	SAO JERONIMO	SAO JERONIMO	2,616388889	1	SJE	Sim
2023-110450	OSO1 11	Cliente Isolado	14/02/2023 18:18:46	17/02/2023 15:06:37	311 - VENTO	3857,9	234,32	35,63	OSORIO 1	CIDREIRA	68,7975	1	OSO1	Sim
2023-103981	PAL131310	Cliente Isolado	14/02/2023 16:45:09	15/02/2023 11:24:19	311 - VENTO	1079,35	15,9	23,92	PORTO ALEGRE 13	PORTO ALEGRE	18,65277778	1	PAL13	Não
2023-111329	ALV 5	Cliente Isolado	15/02/2023 09:40:11	16/02/2023 13:17:34	311 - VENTO	1640,63	0,12	16,63	ALVORADA	VIAMAO	27,62305556	1	ALV	Sim

2023-103710	GUA 110	Cliente Isolado	14/02/2023 16:03:41	14/02/2023 19:35:28	304 - ARVORE OU VEGETACAO	113,25	57,77	40,77	GUAIBA	GUAÍBA	3,529722222	1	GUA	Não
2023-106527	GUA 13	Cliente Isolado	14/02/2023 21:17:56	16/02/2023 10:24:04	311 - VENTO	2212,43	11,87	1,83	GUAIBA	GUAÍBA	37,10222222	1	GUA	Sim
2023-102976	VIA 111	Cliente Isolado	14/02/2023 14:47:59	16/02/2023 07:55:48	311 - VENTO	2447,22	7,43	13,17	VIAMAO 1	VIAMAO	41,13027778	1	VIA 1	Não
2023-106452	VIA 116	Cliente Isolado	14/02/2023 21:04:40	15/02/2023 10:06:40	311 - VENTO	739,67	33,48	8,85	VIAMAO 1	VIAMAO	13,03333333	1	VIA 1	Não
2023-113274	VIA 118	Cliente Isolado	15/02/2023 16:54:21	16/02/2023 03:03:24	304 - ARVORE OU VEGETACAO	578,85	11,12	19,08	VIAMAO 1	VIAMAO	10,15083333	1	VIA 1	Sim
2023-111320	DPE 07	Cliente Isolado	15/02/2023 11:30:21	16/02/2023 16:23:37	311 - VENTO	1709,38	22,45	1,43	DOM PEDRITO	DOM PEDRITO	28,88777778	1	DPE	Sim
2023-111497	PAL202002	Cliente Isolado	15/02/2023 12:08:27	18/02/2023 11:20:56	304 - ARVORE OU VEGETACAO	3211,32	1020,3	40,87	PORTO ALEGRE 20	PORTO ALEGRE	71,20805556	1	PAL20	Sim
2023-112717	PIN 2	Cliente Isolado	15/02/2023 15:13:11	16/02/2023 09:46:52	311 - VENTO	1084,82	17,62	11,25	PINHAL	CIDREIRA	18,56138889	1	PIN	Sim
2023-110921	BAG2 23	Cliente Isolado	15/02/2023 09:51:06	17/02/2023 10:33:58	311 - VENTO	2741,43	145,67	35,77	BAGE 2	BAGE	48,71444444	1	BAG2	Sim
2023-109045	PAL131310	Cliente Isolado	15/02/2023 01:04:16	15/02/2023 11:26:54	311 - VENTO	491,38	128,85	2,4	PORTO ALEGRE 13	PORTO ALEGRE	10,37722222	1	PAL13	Sim
2023-107868	PAL13135	Cliente Isolado	14/02/2023 23:25:56	15/02/2023 17:02:37	311 - VENTO	1010,58	6,75	39,35	RINCAO	PORTO ALEGRE	17,61138889	1	PAL13	Não
2023-102278	TRA 9	Cliente Isolado	14/02/2023 13:04:57	14/02/2023 16:00:57	311 - VENTO	117,25	29,13	29,62	TRAMANDAI	TRAMANDAI	2,933333333	1	TRA	Sim
2023-110130	VIA 221	Cliente Isolado	15/02/2023 07:46:58	16/02/2023 08:16:17	304 - ARVORE OU VEGETACAO	1438,75	12,32	18,25	VIAMAO 2	VIAMAO	24,48861111	1	VIA 2	Sim
2023-104026	VIA 225	Cliente Isolado	14/02/2023 16:51:16	16/02/2023 03:49:57	307 - QUEIMA OU INCENDIO	2026,57	50,4	21,72	VIAMAO 2	ALVORADA	34,97805556	1	VIA 2	Sim

## Anexo VI – Lista das Interrupções Relacionadas à Situação de Emergência

Ocorrência	SEQUENCIAL_ABRE	SEQUENCIAL_FECHA	DH_INICIAL	DH_FINAL	CI	CHI	DURACAO	MUNICIPIO
2023-106561	1	2	14/02/2023 16:57:56	15/02/2023 02:46:42	110	1079,405556	9,812777778	ALVORADA
2023-109566	1	2	15/02/2023 01:35:27	15/02/2023 07:03:50	31	169,6647222	5,473055556	ALVORADA
2023-103382	1	2	14/02/2023 15:22:29	15/02/2023 17:00:00	75	1921,895833	25,62527778	ALVORADA
2023-104218	1	6	14/02/2023 16:50:45	15/02/2023 07:12:50	166	2385,097222	14,36805556	ALVORADA
2023-104218	1	5	14/02/2023 16:50:45	14/02/2023 21:15:00	118	519,6916667	4,404166667	ALVORADA
2023-104224	1	2	14/02/2023 17:32:48	16/02/2023 19:05:00	50	2476,833333	49,53666667	ALVORADA
2023-111145	1	3	15/02/2023 09:39:01	15/02/2023 12:10:00	461	1160,055278	2,516388889	ALVORADA
2023-101865	1	2	14/02/2023 02:49:27	14/02/2023 19:33:08	39	652,3941667	16,72805556	BAGE
2023-112273	1	2	15/02/2023 06:11:59	15/02/2023 18:11:54	8	95,98888889	11,99861111	BAGE
2023-101121	4	10	14/02/2023 09:45:01	14/02/2023 13:28:00	1	3,716388889	3,716388889	BAGE
2023-101121	1	7	14/02/2023 06:52:00	14/02/2023 10:30:00	669	2430,7	3,633333333	BAGE
2023-111525	1	2	15/02/2023 09:45:07	15/02/2023 16:01:57	124	778,7888889	6,280555556	BAGE
2023-113093	1	2	15/02/2023 15:40:29	15/02/2023 17:29:29	43	78,11666667	1,816666667	CERRO GRANDE DO SUL
2023-103764	1	3	14/02/2023 15:22:03	14/02/2023 17:49:00	92	225,3233333	2,449166667	CIDREIRA
2023-110778	1	2	14/02/2023 18:14:28	15/02/2023 11:30:00	24	414,2133333	17,25888889	DOM FELICIANO
2023-102459	1	2	14/02/2023 13:03:21	14/02/2023 17:30:00	44	195,5433333	4,444166667	DOM FELICIANO
2023-113180	1	2	14/02/2023 14:53:12	15/02/2023 21:23:50	9	274,595	30,51055556	DOM PEDRITO
2023-102755	1	9	14/02/2023 14:20:31	14/02/2023 22:26:27	390	3158,566667	8,098888889	DOM PEDRITO
2023-102791	1	2	14/02/2023 14:31:08	15/02/2023 15:21:00	2	49,66222222	24,83111111	ELDORADO DO SUL
2023-103660	1	2	14/02/2023 14:29:16	14/02/2023 18:15:00	40	150,4888889	3,762222222	ELDORADO DO SUL
2023-104141	2	3	14/02/2023 17:14:51	14/02/2023 19:32:00	16	36,57333333	2,285833333	ELDORADO DO SUL
2023-110390	1	2	15/02/2023 06:15:44	15/02/2023 09:19:09	55	168,1319444	3,056944444	ELDORADO DO SUL
2023-103884	4	10	14/02/2023 22:14:06	16/02/2023 12:26:22	18	687,68	38,20444444	HERVAL
2023-101707	1	2	14/02/2023 10:08:46	14/02/2023 19:19:02	5	45,85555556	9,171111111	HERVAL
2023-103998	1	2	14/02/2023 16:15:08	15/02/2023 00:37:43	98	820,8861111	8,376388889	HERVAL
2023-106335	1	2	14/02/2023 19:13:19	15/02/2023 03:27:52	45	370,9125	8,2425	GUÁIBA
2023-103047	1	2	14/02/2023 14:18:14	14/02/2023 23:08:30	105	927,9666667	8,837777778	HULHA NEGRA
2023-104077	1	2	14/02/2023 17:01:19	15/02/2023 10:27:29	3	52,30833333	17,43611111	IMBE
2023-106580	1	2	14/02/2023 21:19:44	15/02/2023 01:12:03	310	1200,302778	3,871944444	IMBE
2023-111584	1	2	15/02/2023 02:17:08	16/02/2023 02:21:45	72	1733,54	24,07694444	MINAS DO LEO
2023-109874	1	2	15/02/2023 05:58:26	15/02/2023 10:24:35	26	115,3316667	4,435833333	PANTANO GRANDE
2023-101574	1	2	14/02/2023 09:16:09	14/02/2023 12:29:00	61	196,0641667	3,214166667	PINHEIRO MACHADO
2023-102369	1	2	14/02/2023 13:32:13	14/02/2023 20:40:48	7	50,00138889	7,143055556	PINHEIRO MACHADO
2023-102002	1	2	14/02/2023 08:44:44	14/02/2023 13:27:05	9	42,3525	4,705833333	PINHEIRO MACHADO
2023-110539	1	2	14/02/2023 11:04:18	15/02/2023 17:12:13	1	30,13194444	30,13194444	PIRATINI
2023-162924	1	17	14/02/2023 06:08:00	14/02/2023 10:53:01	234	1111,565	4,750277778	PORTO ALEGRE
2023-162924	1	33	14/02/2023 06:08:00	14/02/2023 16:35:00	307	3208,15	10,45	PORTO ALEGRE
2023-113828	1	2	15/02/2023 08:56:40	16/02/2023 03:46:38	14	263,6588889	18,83277778	PORTO ALEGRE
2023-102692	1	3	14/02/2023 14:25:01	14/02/2023 14:41:42	1625	451,8402778	0,278055556	PORTO ALEGRE
2023-107144	1	2	14/02/2023 17:29:04	15/02/2023 03:33:29	400	4029,444444	10,07361111	PORTO ALEGRE
2023-113166	1	2	15/02/2023 15:20:09	15/02/2023 17:51:26	78	196,6683333	2,521388889	PORTO ALEGRE
2023-102619	1	2	14/02/2023 14:11:36	14/02/2023 17:43:56	194	686,5444444	3,538888889	PORTO ALEGRE
2023-104374	1	8	14/02/2023 17:51:14	14/02/2023 23:43:13	192	1126,346667	5,866388889	PORTO ALEGRE



2023-102074	1	7	14/02/2023 11:49:06	14/02/2023 23:11:40	48	546,0533333	11,37611111	PORTO ALEGRE
2023-106082	1	2	14/02/2023 19:27:15	15/02/2023 19:55:00	46	1125,275	24,4625	PORTO ALEGRE
2023-104373	1	13	14/02/2023 17:54:46	14/02/2023 22:57:00	705	3551,241667	5,037222222	PORTO ALEGRE
2023-106405	1	2	14/02/2023 20:31:41	15/02/2023 13:08:03	20	332,1222222	16,60611111	PORTO ALEGRE
2023-107773	1	2	14/02/2023 22:14:06	15/02/2023 14:22:55	92	1485,518889	16,14694444	PORTO ALEGRE
2023-105755	1	2	14/02/2023 19:15:45	15/02/2023 17:00:00	38	826,025	21,7375	PORTO ALEGRE
2023-105483	1	2	14/02/2023 18:56:36	16/02/2023 14:58:00	70	3081,633333	44,02333333	PORTO ALEGRE
2023-107670	1	2	14/02/2023 22:51:55	15/02/2023 19:00:00	54	1087,275	20,13472222	PORTO ALEGRE
2023-103521	2	4	15/02/2023 18:52:00	15/02/2023 19:04:00	2805	561	0,2	PORTO ALEGRE
2023-101162	1	2	14/02/2023 02:32:02	14/02/2023 11:17:12	22	192,5611111	8,752777778	PORTO ALEGRE
2023-107493	1	6	14/02/2023 22:39:00	15/02/2023 11:25:27	929	11867,20083	12,77416667	PORTO ALEGRE
2023-109695	1	2	14/02/2023 22:19:37	15/02/2023 10:03:58	33	387,3925	11,73916667	PORTO ALEGRE
2023-102695	1	2	14/02/2023 14:18:27	14/02/2023 20:02:36	41	235,1691667	5,735833333	PORTO ALEGRE
2023-103637	1	2	14/02/2023 15:55:06	14/02/2023 17:00:00	1	1,081666667	1,081666667	TAPES
2023-110513	1	2	15/02/2023 08:29:42	15/02/2023 18:10:10	71	686,8855556	9,674444444	TRAMANDAI
2023-102676	1	4	14/02/2023 14:18:57	14/02/2023 18:15:00	50	196,7083333	3,934166667	TRAMANDAI
2023-113759	1	2	15/02/2023 16:30:59	15/02/2023 21:09:01	123	569,9683333	4,633888889	VIAMAO
2023-107033	1	15	14/02/2023 22:17:00	15/02/2023 21:00:40	80	1818,222222	22,72777778	VIAMAO
2023-114825	1	2	15/02/2023 06:29:21	16/02/2023 10:56:46	67	1906,615278	28,45694444	VIAMAO
2023-103812	1	2	14/02/2023 15:11:32	15/02/2023 09:35:53	16	294,4933333	18,40583333	VIAMAO
2023-109545	1	2	15/02/2023 02:20:07	15/02/2023 07:07:39	1241	5947,147778	4,792222222	VIAMAO
2023-107639	4	11	15/02/2023 02:35:00	15/02/2023 04:11:52	1027	1658,034444	1,614444444	GUAIBA
2023-107419	1	7	14/02/2023 22:35:36	15/02/2023 01:20:46	3908	10757,85556	2,752777778	PORTO ALEGRE
2023-106177	7	8	15/02/2023 15:25:46	15/02/2023 15:42:07	4363	1188,9175	0,2725	SAO JERONIMO
2023-105641	1	2	14/02/2023 19:17:07	15/02/2023 23:40:00	366	10387,58833	28,38138889	ALVORADA
2023-111147	1	2	15/02/2023 08:08:34	15/02/2023 14:45:42	110	728,0777778	6,618888889	ALVORADA
2023-104336	1	2	14/02/2023 15:46:59	14/02/2023 21:39:54	502	2952,736111	5,881944444	ALVORADA
2023-100978	1	2	14/02/2023 05:04:09	14/02/2023 08:50:00	3	11,2925	3,764166667	BAGE
2023-107996	1	2	14/02/2023 23:08:30	15/02/2023 16:00:00	1	16,85833333	16,85833333	BAGE
2023-103517	1	2	14/02/2023 15:15:13	14/02/2023 18:56:09	265	975,7888889	3,682222222	BAGE
2023-103537	1	4	14/02/2023 15:15:57	15/02/2023 10:59:40	115	2268,790278	19,72861111	BAGE
2023-109010	1	2	14/02/2023 21:58:29	15/02/2023 02:16:00	1285	5515,148611	4,291944444	BAGE
2023-105599	1	2	14/02/2023 18:37:22	15/02/2023 11:34:36	49	830,7405556	16,95388889	BUTIA
2023-103658	1	2	14/02/2023 15:55:50	14/02/2023 16:54:57	16	15,76444444	0,985277778	BUTIA
2023-102195	1	2	14/02/2023 12:09:47	14/02/2023 14:09:52	536	1072,744444	2,001388889	CANDIOTA
2023-103848	1	3	14/02/2023 14:56:35	14/02/2023 23:01:20	105	848,3125	8,079166667	CHARQUEADAS
2023-113532	1	2	15/02/2023 16:22:43	15/02/2023 21:52:09	44	241,5844444	5,490555556	DOM FELICIANO
2023-110510	1	2	15/02/2023 08:37:01	15/02/2023 14:51:51	134	837,1277778	6,247222222	DOM PEDRITO
2023-102583	4	14	14/02/2023 14:23:57	15/02/2023 15:05:00	121	2986,784167	24,68416667	DOM PEDRITO
2023-103062	1	2	14/02/2023 14:42:40	15/02/2023 02:47:56	66	797,7933333	12,08777778	DOM PEDRITO
2023-110935	1	2	14/02/2023 06:13:46	15/02/2023 12:29:00	28	847,1088889	30,25388889	DOM PEDRITO
2023-102885	1	2	14/02/2023 14:39:10	15/02/2023 05:29:11	136	2017,371111	14,83361111	ELDORADO DO SUL
2023-111038	1	3	15/02/2023 10:19:07	15/02/2023 20:22:41	10	100,5944444	10,05944444	ENCRUZILHADA DO SUL
2023-112915	1	2	15/02/2023 15:35:07	16/02/2023 15:22:17	2	47,57222222	23,78611111	ENCRUZILHADA DO SUL
2023-101723	1	4	14/02/2023 10:09:10	15/02/2023 18:55:00	37	1212,263889	32,76388889	GUAIBA

RELATÓRIO DE INTERRUÇÃO EM SITUAÇÃO DE EMERGÊNCIA ISE 04.2023 – CEEE EQTL



2023-101723	2	3	14/02/2023 12:12:00	14/02/2023 12:50:00	324	205,2	0,633333333	GUAÍBA
2023-111877	1	3	15/02/2023 14:15:21	20/02/2023 13:31:48	1	119,2741667	119,2741667	GUAÍBA
2023-107639	3	12	15/02/2023 00:17:07	15/02/2023 04:27:50	648	2707,74	4,178611111	GUAÍBA
2023-107753	1	2	14/02/2023 22:21:39	15/02/2023 01:16:55	595	1738,061111	2,921111111	GUAÍBA
2023-103295	1	3	14/02/2023 15:07:31	14/02/2023 16:13:44	3337	3682,750278	1,103611111	LAVRAS DO SUL
2023-106512	2	4	14/02/2023 20:33:58	16/02/2023 16:13:40	29	1266,188333	43,66166667	MINAS DO LEO
2023-101483	1	3	14/02/2023 08:48:25	14/02/2023 19:38:57	109	1181,802222	10,84222222	MOSTARDAS
2023-111949	1	2	15/02/2023 07:50:34	15/02/2023 21:37:19	8	110,2333333	13,77916667	PIRATINI
2023-109402	1	3	14/02/2023 12:30:08	15/02/2023 17:08:01	4	114,5255556	28,63138889	PIRATINI
2023-106968	1	2	14/02/2023 21:50:51	16/02/2023 01:20:00	39	1071,9475	27,48583333	PORTO ALEGRE
2023-103725	1	2	14/02/2023 16:04:40	15/02/2023 11:00:00	216	4087,2	18,92222222	PORTO ALEGRE
2023-113058	1	2	15/02/2023 15:59:14	17/02/2023 11:01:50	5	215,2166667	43,04333333	PORTO ALEGRE
2023-130826	1	2	14/02/2023 16:14:07	14/02/2023 18:42:28	109	269,5025	2,4725	PORTO ALEGRE
2023-162924	1	9	14/02/2023 06:08:00	14/02/2023 10:21:01	79	333,1386111	4,216944444	PORTO ALEGRE
2023-107060	1	2	14/02/2023 22:04:44	15/02/2023 11:25:00	17	226,7422222	13,33777778	PORTO ALEGRE
2023-113890	1	2	14/02/2023 20:13:59	16/02/2023 03:25:36	20	623,8722222	31,19361111	PORTO ALEGRE
2023-106795	1	4	14/02/2023 18:05:07	15/02/2023 01:38:53	4904	37087,86222	7,562777778	PORTO ALEGRE
2023-104993	1	2	14/02/2023 18:06:36	15/02/2023 04:25:35	320	3301,244444	10,31638889	PORTO ALEGRE
2023-107261	1	3	14/02/2023 22:30:00	14/02/2023 23:35:00	156	169	1,083333333	PORTO ALEGRE
2023-110929	1	2	15/02/2023 09:47:57	15/02/2023 14:17:50	647	2910,241944	4,498055556	PORTO ALEGRE
2023-101642	1	2	14/02/2023 09:40:12	14/02/2023 14:19:14	79	367,3938889	4,650555556	PORTO ALEGRE
2023-102799	3	4	14/02/2023 17:29:17	14/02/2023 17:47:10	53	15,79694444	0,298055556	PORTO ALEGRE
2023-107626	1	2	14/02/2023 22:36:46	15/02/2023 11:06:19	143	1786,4275	12,4925	PORTO ALEGRE
2023-103016	1	2	14/02/2023 14:47:32	14/02/2023 18:46:05	570	2266,225	3,975833333	PORTO ALEGRE
2023-104373	7	10	14/02/2023 22:09:00	14/02/2023 22:30:37	1008	363,16	0,360277778	PORTO ALEGRE
2023-113426	1	2	14/02/2023 19:08:26	15/02/2023 20:59:34	73	1887,212222	25,85222222	PORTO ALEGRE
2023-105983	1	13	14/02/2023 19:35:41	15/02/2023 05:51:24	1823	18707,52472	10,26194444	PORTO ALEGRE
2023-103210	1	2	14/02/2023 14:16:28	14/02/2023 19:21:21	48	243,9066667	5,081388889	PORTO ALEGRE
2023-108984	1	2	14/02/2023 22:32:33	15/02/2023 09:31:17	14	153,7044444	10,97888889	PORTO ALEGRE
2023-110764	1	5	14/02/2023 17:43:42	15/02/2023 19:27:18	5	128,6333333	25,72666667	PORTO ALEGRE
2023-109378	1	2	15/02/2023 07:27:00	15/02/2023 07:52:00	1686	702,5	0,416666667	PORTO ALEGRE
2023-106017	1	2	14/02/2023 15:59:45	15/02/2023 07:54:25	50	795,5555556	15,91111111	PORTO ALEGRE
2023-109919	1	2	15/02/2023 06:33:58	15/02/2023 09:25:47	31	88,77194444	2,863611111	SANTO ANTONIO DA PATRULHA
2023-110310	1	2	15/02/2023 04:01:15	15/02/2023 13:09:02	139	1269,031389	9,129722222	SANTO ANTONIO DA PATRULHA
2023-102816	1	2	14/02/2023 14:28:06	14/02/2023 18:40:38	90	378,8	4,208888889	TRAMANDAI
2023-109973	1	2	15/02/2023 04:10:36	15/02/2023 13:31:14	40	373,7555556	9,343888889	VIAMAO
2023-104316	3	5	14/02/2023 21:06:53	15/02/2023 15:10:23	98	1769,716667	18,05833333	VIAMAO
2023-113365	1	3	15/02/2023 04:46:34	15/02/2023 18:06:00	38	506,3077778	13,32388889	VIAMAO
2023-101361	1	4	14/02/2023 11:00:00	14/02/2023 17:50:00	1	6,833333333	6,833333333	VIAMAO
2023-107033	1	14	14/02/2023 22:17:00	15/02/2023 21:00:40	41	931,8388889	22,72777778	VIAMAO
2023-109980	1	2	15/02/2023 04:27:23	15/02/2023 11:58:04	53	398,1036111	7,511388889	VIAMAO
2023-104478	1	2	14/02/2023 17:57:35	15/02/2023 03:03:16	64	582,0622222	9,094722222	VIAMAO
2023-107713	1	2	14/02/2023 23:00:25	15/02/2023 10:35:53	109	1263,431111	11,59111111	VIAMAO
2023-103201	1	7	14/02/2023 15:08:46	14/02/2023 18:22:51	380	1229,194444	3,234722222	VIAMAO
2023-103201	1	5	14/02/2023 15:08:46	14/02/2023 16:42:00	3766	5851,945556	1,553888889	VIAMAO

RELATÓRIO DE INTERRUÇÃO EM SITUAÇÃO DE EMERGÊNCIA ISE 04.2023 – CEEE EQTL



2023-110467	1	2	15/02/2023 08:38:49	16/02/2023 10:30:00	244	6308,145556	25,85305556	VIAMAO
2023-107639	19	28	15/02/2023 13:46:00	15/02/2023 14:06:00	0	0	0,333333333	GUAIBA
2023-107639	14	17	15/02/2023 12:04:37	15/02/2023 12:13:11	595	84,95277778	0,142777778	GUAIBA
2023-103837	1	3	14/02/2023 16:12:33	14/02/2023 21:50:19	863	4858,210556	5,629444444	ALVORADA
2023-103441	1	2	14/02/2023 15:23:33	14/02/2023 22:28:00	1345	9514,754167	7,074166667	ALVORADA
2023-113209	1	2	15/02/2023 10:43:42	16/02/2023 17:50:00	68	2115,14	31,105	ARROIO DOS RATOS
2023-103536	1	2	14/02/2023 15:40:26	14/02/2023 19:50:36	62	258,5055556	4,169444444	BAGE
2023-104128	2	7	14/02/2023 19:53:20	14/02/2023 20:23:55	598	304,8138889	0,509722222	BAGE
2023-106360	1	2	14/02/2023 15:19:28	15/02/2023 01:54:37	668	7071,336667	10,58583333	BAGE
2023-100926	1	2	14/02/2023 03:06:00	14/02/2023 05:05:32	1093	2177,498889	1,992222222	BAGE
2023-109729	1	2	15/02/2023 02:20:25	15/02/2023 12:50:00	91	954,8680556	10,49305556	BAGE
2023-110038	2	3	15/02/2023 06:30:47	15/02/2023 10:32:44	62	250,015	4,0325	BALNEARIO PINHAL
2023-106602	1	2	14/02/2023 21:33:24	15/02/2023 08:30:00	28	306,4133333	10,94333333	BARAO DO TRIUNFO
2023-102345	1	3	14/02/2023 12:26:19	14/02/2023 20:21:19	13	102,9166667	7,916666667	BUTIA
2023-110448	1	2	14/02/2023 18:22:35	16/02/2023 09:54:43	4	158,1422222	39,53555556	CIDREIRA
2023-103573	2	7	14/02/2023 17:56:33	14/02/2023 18:15:16	3838	1197,242778	0,311944444	CIDREIRA
2023-109316	3	7	15/02/2023 06:20:34	15/02/2023 14:58:52	1094	9450,336667	8,638333333	DOM FELICIANO
2023-110607	2	4	15/02/2023 08:18:48	15/02/2023 18:00:00	6	58,12	9,686666667	DOM FELICIANO
2023-177374	1	2	15/02/2023 07:02:22	16/02/2023 15:09:00	15	481,6583333	32,11055556	DOM PEDRITO
2023-113238	1	2	15/02/2023 05:59:33	16/02/2023 02:36:11	82	1690,065556	20,61055556	DOM PEDRITO
2023-102583	4	9	14/02/2023 14:23:57	14/02/2023 22:05:00	12	92,21	7,684166667	DOM PEDRITO
2023-110402	1	2	15/02/2023 06:10:59	15/02/2023 11:37:19	798	4340,233333	5,438888889	ELDORADO DO SUL
2023-112994	1	2	15/02/2023 14:11:01	15/02/2023 20:30:00	39	246,3391667	6,316388889	ELDORADO DO SUL
2023-104410	2	4	15/02/2023 08:56:00	15/02/2023 10:15:00	246	323,9	1,316666667	ENCRUZILHADA DO SUL
2023-103884	8	9	16/02/2023 11:40:17	16/02/2023 12:26:22	9	6,9125	0,768055556	HERVAL
2023-103885	1	2	14/02/2023 10:18:54	15/02/2023 02:18:25	36	575,71	15,99194444	HERVAL
2023-177431	1	2	14/02/2023 14:55:11	15/02/2023 21:27:24	51	1557,384167	30,53694444	GUAIBA
2023-111033	1	6	14/02/2023 06:28:12	16/02/2023 02:00:00	25	1088,25	43,53	HULHA NEGRA
2023-111033	2	6	15/02/2023 21:51:27	16/02/2023 02:00:00	32	132,56	4,1425	HULHA NEGRA
2023-102666	1	8	14/02/2023 14:20:15	14/02/2023 21:13:42	124	854,4633333	6,890833333	IMBE
2023-111049	1	2	15/02/2023 10:23:40	17/02/2023 18:01:15	2	111,2527778	55,62638889	LAVRAS DO SUL
2023-103608	1	2	14/02/2023 11:21:29	15/02/2023 02:05:22	26	383,0161111	14,73138889	LAVRAS DO SUL
2023-103995	2	3	14/02/2023 16:26:52	15/02/2023 19:10:53	1	26,73361111	26,73361111	PEDRAS ALTAS
2023-101569	1	2	14/02/2023 08:41:30	14/02/2023 11:20:11	9	23,8025	2,644722222	PINHEIRO MACHADO
2023-102303	1	2	14/02/2023 08:51:42	14/02/2023 18:44:39	29	286,5925	9,8825	PIRATINI
2023-162924	1	11	14/02/2023 06:08:00	14/02/2023 10:33:00	2	8,833333333	4,416666667	PORTO ALEGRE
2023-162924	1	31	14/02/2023 06:08:00	14/02/2023 16:33:00	89	927,0833333	10,416666667	PORTO ALEGRE
2023-162924	1	35	14/02/2023 06:08:00	14/02/2023 19:35:00	63	847,35	13,45	PORTO ALEGRE
2023-162924	1	25	14/02/2023 06:08:00	14/02/2023 16:20:00	67	683,4	10,2	PORTO ALEGRE
2023-106812	1	4	14/02/2023 19:23:31	15/02/2023 01:24:52	1422	8563,995	6,0225	PORTO ALEGRE
2023-108130	1	2	14/02/2023 22:29:39	15/02/2023 01:53:46	3105	10563,0375	3,401944444	PORTO ALEGRE
2023-111125	1	2	15/02/2023 10:21:49	15/02/2023 16:16:22	6	35,455	5,909166667	PORTO ALEGRE
2023-112391	1	2	15/02/2023 14:50:46	16/02/2023 01:56:52	13	144,3216667	11,101666667	PORTO ALEGRE
2023-102799	1	2	14/02/2023 14:28:32	14/02/2023 17:02:07	53	135,6652778	2,559722222	PORTO ALEGRE
2023-102817	2	6	14/02/2023 18:50:00	14/02/2023 19:15:05	1829	764,6236111	0,418055556	PORTO ALEGRE

RELATÓRIO DE INTERRUÇÃO EM SITUAÇÃO DE EMERGÊNCIA ISE 04.2023 – CEEE EQTL



2023-103835	1	2	14/02/2023 14:40:01	14/02/2023 18:22:48	56	207,9311111	3,713055556	PORTO ALEGRE
2023-105696	1	2	14/02/2023 19:21:23	15/02/2023 02:24:04	1044	7354,69	7,044722222	PORTO ALEGRE
2023-104373	1	5	14/02/2023 17:54:46	14/02/2023 21:05:10	1008	3198,72	3,173333333	PORTO ALEGRE
2023-105908	1	2	14/02/2023 19:26:21	15/02/2023 12:50:24	50	870,0416667	17,400833333	PORTO ALEGRE
2023-107205	1	3	14/02/2023 22:19:50	15/02/2023 12:23:55	80	1125,444444	14,068055556	PORTO ALEGRE
2023-111926	1	4	15/02/2023 13:01:28	15/02/2023 21:02:12	151	1209,845556	8,012222222	PORTO ALEGRE
2023-103850	1	2	14/02/2023 12:01:07	15/02/2023 15:26:00	44	1206,247778	27,414722222	PORTO ALEGRE
2023-104439	1	2	14/02/2023 17:54:23	15/02/2023 03:56:16	370	3711,613889	10,03138889	PORTO ALEGRE
2023-103531	1	2	14/02/2023 14:29:28	14/02/2023 18:58:41	131	587,7897222	4,486944444	PORTO ALEGRE
2023-102082	1	6	14/02/2023 11:17:11	16/02/2023 11:35:00	120	5795,633333	48,29694444	PORTO ALEGRE
2023-114163	1	2	15/02/2023 16:36:20	15/02/2023 23:35:45	38	265,6305556	6,990277778	PORTO ALEGRE
2023-107476	1	2	14/02/2023 22:37:56	15/02/2023 07:26:05	436	3837,89	8,8025	PORTO ALEGRE
2023-102853	1	3	14/02/2023 13:36:51	14/02/2023 19:01:10	112	605,3911111	5,405277778	SENTINELA DO SUL
2023-106227	1	3	14/02/2023 19:13:29	15/02/2023 19:07:34	32	764,8444444	23,90138889	SERTAO SANTANA
2023-102021	1	2	14/02/2023 11:29:21	14/02/2023 14:55:00	22	75,405	3,4275	TAPES
2023-105758	1	2	14/02/2023 19:29:27	16/02/2023 11:30:46	2	80,04388889	40,02194444	TRAMANDAI
2023-103625	1	2	14/02/2023 15:12:19	14/02/2023 21:35:36	103	657,9697222	6,388055556	TRAMANDAI
2023-110106	1	2	15/02/2023 07:18:18	15/02/2023 19:37:10	9	110,83	12,31444444	VIAMAO
2023-108000	1	2	14/02/2023 21:14:44	15/02/2023 15:00:01	41	727,9436111	17,75472222	VIAMAO
2023-104477	1	2	14/02/2023 15:11:29	15/02/2023 18:06:19	9	242,225	26,91388889	VIAMAO
2023-102175	1	2	14/02/2023 12:23:34	14/02/2023 14:34:26	78	170,1266667	2,181111111	VIAMAO
2023-104030	1	2	14/02/2023 15:43:09	14/02/2023 18:27:14	15	41,02083333	2,734722222	VIAMAO
2023-107033	6	8	15/02/2023 02:52:32	15/02/2023 02:58:19	223	21,49472222	0,096388889	VIAMAO
2023-107033	1	8	14/02/2023 22:17:00	15/02/2023 02:58:19	24	112,5266667	4,688611111	VIAMAO
2023-105992	3	4	14/02/2023 15:30:20	15/02/2023 09:09:16	22	388,2755556	17,64888889	VIAMAO
2023-107661	1	2	14/02/2023 20:41:02	15/02/2023 05:11:02	4809	40876,5	8,5	SAO JERONIMO
2023-107639	15	16	15/02/2023 12:04:38	15/02/2023 12:13:09	6	0,851666667	0,141944444	GUAIBA
2023-108745	1	2	15/02/2023 00:32:01	15/02/2023 06:32:21	1442	8660,011111	6,005555556	ALVORADA
2023-108174	1	2	15/02/2023 13:51:00	15/02/2023 23:00:00	69	631,35	9,15	ALVORADA
2023-104521	1	2	14/02/2023 15:20:12	15/02/2023 09:46:00	48	884,64	18,43	ALVORADA
2023-112284	1	2	15/02/2023 14:35:07	15/02/2023 15:38:15	1477	1554,132222	1,052222222	ALVORADA
2023-107795	1	2	14/02/2023 17:37:32	15/02/2023 01:21:37	468	3619,85	7,734722222	ALVORADA
2023-106195	1	5	14/02/2023 19:33:02	15/02/2023 19:58:05	131	3198,6925	24,4175	ALVORADA
2023-106577	2	3	14/02/2023 17:34:06	15/02/2023 11:11:51	6	105,775	17,62916667	ARROIO DOS RATOS
2023-101135	1	2	14/02/2023 06:08:44	14/02/2023 09:29:18	99	330,935	3,342777778	ARROIO DOS RATOS
2023-104925	1	6	14/02/2023 18:11:59	14/02/2023 22:42:43	317	1430,374444	4,512222222	BAGE
2023-100924	1	2	14/02/2023 02:59:17	14/02/2023 07:18:42	189	817,1625	4,323611111	BAGE
2023-101121	1	9	14/02/2023 06:52:00	14/02/2023 10:35:00	324	1204,2	3,716666667	BAGE
2023-103765	1	2	14/02/2023 15:42:48	14/02/2023 19:50:16	64	263,9644444	4,124444444	BAGE
2023-104069	1	2	14/02/2023 16:32:41	15/02/2023 02:39:08	50	505,375	10,1075	BAGE
2023-106371	1	12	14/02/2023 18:30:18	15/02/2023 13:45:23	33	635,2958333	19,25138889	BAGE
2023-100917	1	3	14/02/2023 02:33:55	14/02/2023 09:11:22	139	920,7591667	6,624166667	BAGE
2023-110881	2	3	15/02/2023 09:04:57	15/02/2023 10:45:14	302	504,7594444	1,671388889	BALNEARIO PINHAL
2023-103941	1	8	14/02/2023 16:42:38	15/02/2023 00:24:56	75	577,875	7,705	CANDIOTA
2023-103941	1	5	14/02/2023 17:20:00	14/02/2023 19:06:58	317	565,1405556	1,782777778	CANDIOTA



2023-101828	1	2	14/02/2023 10:43:22	14/02/2023 12:35:00	3	5,581666667	1,860555556	CERRO GRANDE DO SUL
2023-104112	1	2	14/02/2023 17:04:46	14/02/2023 19:11:11	39	82,17083333	2,106944444	CHARQUEADAS
2023-103764	1	8	14/02/2023 15:22:03	15/02/2023 08:50:00	50	873,2916667	17,46583333	CIDREIRA
2023-106926	1	2	14/02/2023 20:27:40	15/02/2023 10:00:00	12	162,4666667	13,53888889	DOM FELICIANO
2023-104209	1	2	14/02/2023 16:23:59	14/02/2023 20:00:00	77	277,2213889	3,600277778	DOM PEDRITO
2023-102592	1	2	14/02/2023 14:16:00	15/02/2023 06:48:45	104	1720,766667	16,54583333	DOM PEDRITO
2023-101380	1	3	14/02/2023 08:35:32	14/02/2023 23:38:24	189	2844,03	15,04777778	DOM PEDRITO
2023-110589	1	2	14/02/2023 17:31:45	15/02/2023 12:25:00	23	434,4125	18,8875	ENCRUZILHADA DO SUL
2023-110600	1	2	15/02/2023 09:00:34	15/02/2023 15:40:14	6	39,96666667	6,661111111	ENCRUZILHADA DO SUL
2023-104410	1	4	14/02/2023 17:40:05	15/02/2023 10:15:00	100	1658,194444	16,58194444	ENCRUZILHADA DO SUL
2023-114758	3	4	15/02/2023 16:06:13	16/02/2023 10:12:29	20	362,0888889	18,10444444	GUAÍBA
2023-102131	1	4	14/02/2023 11:35:19	14/02/2023 17:40:00	618	3756,238333	6,078055556	GUAÍBA
2023-106966	1	2	14/02/2023 21:52:27	16/02/2023 20:40:00	40	1871,7	46,7925	GUAÍBA
2023-106203	1	3	14/02/2023 15:24:37	16/02/2023 11:15:00	79	3463,338056	43,83972222	GUAÍBA
2023-107227	1	2	14/02/2023 19:12:06	15/02/2023 02:33:34	105	772,5666667	7,357777778	IMBE
2023-102666	4	5	14/02/2023 17:10:00	14/02/2023 18:21:00	128	151,4666667	1,183333333	IMBE
2023-105917	1	6	14/02/2023 19:39:39	15/02/2023 19:53:04	100	2422,361111	24,22361111	PANTANO GRANDE
2023-104583	1	2	14/02/2023 17:28:49	15/02/2023 02:29:11	41	369,2505556	9,006111111	PEDRAS ALTAS
2023-101232	2	3	14/02/2023 06:20:18	14/02/2023 10:24:00	98	398,0433333	4,061666667	PINHEIRO MACHADO
2023-162924	1	13	14/02/2023 06:08:00	14/02/2023 10:40:01	89	403,4913889	4,533611111	PORTO ALEGRE
2023-162924	1	23	14/02/2023 06:08:00	14/02/2023 16:17:00	41	416,15	10,15	PORTO ALEGRE
2023-110580	1	2	15/02/2023 07:39:34	15/02/2023 12:08:12	13	58,20388889	4,477222222	PORTO ALEGRE
2023-105372	1	2	14/02/2023 18:03:22	15/02/2023 17:02:49	66	1517,395	22,99083333	PORTO ALEGRE
2023-102692	1	5	14/02/2023 14:25:01	14/02/2023 15:57:09	867	1331,326667	1,535555556	PORTO ALEGRE
2023-107261	1	4	14/02/2023 22:30:00	14/02/2023 23:35:00	13	14,08333333	1,083333333	PORTO ALEGRE
2023-113613	1	2	15/02/2023 15:37:56	16/02/2023 02:15:57	19	202,0386111	10,63361111	PORTO ALEGRE
2023-104374	1	6	14/02/2023 17:51:14	14/02/2023 23:06:15	137	719,2880556	5,250277778	PORTO ALEGRE
2023-111178	1	2	14/02/2023 22:56:54	15/02/2023 11:50:00	41	528,285	12,885	PORTO ALEGRE
2023-110154	3	4	15/02/2023 07:11:09	15/02/2023 12:01:00	103	497,5758333	4,830833333	PORTO ALEGRE
2023-103269	1	2	14/02/2023 14:54:06	15/02/2023 12:30:00	46	993,5233333	21,59833333	PORTO ALEGRE
2023-104438	1	2	14/02/2023 17:58:03	14/02/2023 22:39:09	1275	5973,375	4,685	PORTO ALEGRE
2023-104192	3	4	14/02/2023 14:17:18	14/02/2023 19:21:05	555	2809,995833	5,063055556	PORTO ALEGRE
2023-106407	1	2	14/02/2023 18:01:20	15/02/2023 02:09:43	629	5119,885278	8,139722222	PORTO ALEGRE
2023-113370	1	2	15/02/2023 16:35:24	15/02/2023 20:43:21	62	256,215	4,1325	PORTO ALEGRE
2023-107864	1	2	14/02/2023 22:57:21	15/02/2023 14:55:00	14	223,4516667	15,96083333	PORTO ALEGRE
2023-102286	1	2	14/02/2023 13:03:17	15/02/2023 15:30:52	16	423,3555556	26,45972222	PORTO ALEGRE
2023-107022	1	2	14/02/2023 22:12:52	15/02/2023 07:58:27	324	3162,15	9,759722222	PORTO ALEGRE
2023-106863	1	2	14/02/2023 21:47:18	15/02/2023 06:35:11	386	3396,049444	8,798055556	PORTO ALEGRE
2023-105087	1	2	14/02/2023 17:49:05	15/02/2023 13:00:00	69	1323,554167	19,18194444	PORTO ALEGRE
2023-112835	2	3	15/02/2023 15:25:25	18/02/2023 16:14:15	1	72,81388889	72,81388889	PORTO ALEGRE
2023-110926	1	2	15/02/2023 08:02:23	15/02/2023 18:06:57	37	372,8161111	10,07611111	PORTO ALEGRE
2023-101991	1	2	14/02/2023 11:19:33	14/02/2023 13:07:10	68	121,9655556	1,793611111	PORTO ALEGRE
2023-110764	1	3	14/02/2023 17:43:42	15/02/2023 17:10:00	72	1687,56	23,43833333	PORTO ALEGRE
2023-104017	1	2	14/02/2023 15:28:35	15/02/2023 20:09:18	14	401,5005556	28,67861111	PORTO ALEGRE
2023-107493	1	5	14/02/2023 22:39:00	14/02/2023 23:53:26	1582	1962,558889	1,240555556	PORTO ALEGRE

RELATÓRIO DE INTERRUÇÃO EM SITUAÇÃO DE EMERGÊNCIA ISE 04.2023 – CEEE EQTL



2023-107493	1	3	14/02/2023 22:39:00	14/02/2023 22:50:52	4878	964,76	0,197777778	PORTO ALEGRE
2023-107952	1	2	16/02/2023 07:14:31	16/02/2023 07:43:52	107	52,34083333	0,489166667	PORTO ALEGRE
2023-109848	1	2	15/02/2023 03:57:17	15/02/2023 23:35:00	55	1079,573611	19,62861111	PORTO ALEGRE
2023-107726	1	2	14/02/2023 22:28:41	15/02/2023 09:17:14	305	3296,795833	10,80916667	PORTO ALEGRE
2023-109903	1	2	15/02/2023 06:19:55	15/02/2023 14:21:09	20	160,4111111	8,020555556	SANTO ANTONIO DA PATRULHA
2023-102530	1	2	14/02/2023 13:52:46	14/02/2023 19:35:27	54	308,415	5,711388889	SAO JERONIMO
2023-106286	1	2	14/02/2023 19:18:49	14/02/2023 22:34:39	84	274,1666667	3,263888889	SENTINELA DO SUL
2023-103185	1	2	14/02/2023 14:32:11	14/02/2023 18:53:46	13	56,67638889	4,359722222	SERTAO SANTANA
2023-102331	1	2	14/02/2023 13:19:49	14/02/2023 15:00:00	42	70,12833333	1,669722222	SERTAO SANTANA
2023-101264	1	2	14/02/2023 07:46:18	14/02/2023 10:30:00	135	368,325	2,728333333	SERTAO SANTANA
2023-107385	1	2	14/02/2023 22:30:43	15/02/2023 10:08:15	47	546,4011111	11,62555556	VIAMAO
2023-104296	1	2	14/02/2023 17:36:16	15/02/2023 17:17:13	39	923,6175	23,6825	VIAMAO
2023-103616	1	2	14/02/2023 14:45:48	14/02/2023 18:59:26	91	384,6772222	4,227222222	VIAMAO
2023-105516	1	2	14/02/2023 17:18:51	14/02/2023 22:37:45	18	95,67	5,315	VIAMAO
2023-101864	2	3	14/02/2023 10:50:59	14/02/2023 15:27:07	73	335,9622222	4,602222222	VIAMAO
2023-110640	1	2	15/02/2023 09:09:46	16/02/2023 10:01:36	18	447,55	24,86388889	VIAMAO
2023-102555	5	10	14/02/2023 14:12:49	14/02/2023 15:35:00	1337	1831,318611	1,369722222	ELDORADO DO SUL
2023-110258	1	2	15/02/2023 08:09:05	15/02/2023 13:04:23	165	812,075	4,921666667	ALVORADA
2023-103762	4	6	16/02/2023 02:48:55	16/02/2023 05:50:54	56	169,8511111	3,033055556	ALVORADA
2023-105375	1	2	14/02/2023 17:58:55	14/02/2023 22:17:45	1476	6367,3	4,313888889	ALVORADA
2023-106195	3	4	14/02/2023 19:33:02	15/02/2023 02:49:42	116	844,2222222	7,277777778	ALVORADA
2023-110584	1	2	15/02/2023 09:02:25	15/02/2023 11:43:16	1	2,680833333	2,680833333	ARROIO DOS RATOS
2023-105719	1	2	14/02/2023 18:56:18	15/02/2023 13:53:07	69	1307,339167	18,94694444	ARROIO DOS RATOS
2023-104128	1	8	14/02/2023 14:48:42	14/02/2023 21:20:00	319	2080,411667	6,521666667	BAGE
2023-160184	1	2	14/02/2023 13:44:54	14/02/2023 17:30:28	3078	11571,57	3,759444444	BAGE
2023-106371	1	5	14/02/2023 18:30:18	14/02/2023 23:08:00	19	87,93833333	4,628333333	BAGE
2023-106371	1	10	14/02/2023 18:30:18	15/02/2023 09:32:00	277	4162,848333	15,02833333	BAGE
2023-108180	1	2	15/02/2023 00:23:00	16/02/2023 09:40:00	63	2096,85	33,28333333	BALNEARIO PINHAL
2023-111621	1	2	15/02/2023 12:40:57	15/02/2023 15:13:14	8	20,30444444	2,538055556	BUTIA
2023-103941	1	3	14/02/2023 16:42:38	14/02/2023 18:39:00	2187	4241,565	1,939444444	CANDIOTA
2023-105821	1	2	14/02/2023 17:46:13	14/02/2023 21:55:47	88	366,0311111	4,159444444	CERRO GRANDE DO SUL
2023-111607	1	2	15/02/2023 11:47:00	15/02/2023 16:47:00	22	110	5	CHARQUEADAS
2023-106923	1	2	14/02/2023 22:00:49	15/02/2023 09:56:00	24	286,0733333	11,91972222	DOM FELICIANO
2023-106040	1	2	14/02/2023 18:26:41	15/02/2023 08:00:00	49	664,2086111	13,55527778	DOM FELICIANO
2023-103087	1	2	14/02/2023 13:24:41	14/02/2023 19:00:00	35	195,6013889	5,588611111	DOM FELICIANO
2023-110607	1	4	15/02/2023 08:18:48	15/02/2023 18:00:00	9	87,18	9,686666667	DOM FELICIANO
2023-106478	1	6	14/02/2023 17:01:16	15/02/2023 11:45:01	19	355,8541667	18,72916667	DOM PEDRITO
2023-105720	1	2	14/02/2023 19:02:30	15/02/2023 04:02:52	52	468,3177778	9,006111111	ELDORADO DO SUL
2023-113271	1	2	16/02/2023 16:25:00	16/02/2023 16:40:00	7	1,75	0,25	ELDORADO DO SUL
2023-110086	1	2	14/02/2023 18:15:58	15/02/2023 10:15:00	2	31,96777778	15,98388889	ENCRUZILHADA DO SUL
2023-104064	1	2	14/02/2023 16:21:16	15/02/2023 10:58:35	115	2141,523611	18,62194444	GUAIBA
2023-102666	1	3	14/02/2023 14:20:15	14/02/2023 17:10:00	462	1307,075	2,829166667	IMBE
2023-102666	6	9	14/02/2023 19:07:00	15/02/2023 00:01:31	128	628,3022222	4,908611111	IMBE
2023-103168	1	2	14/02/2023 15:03:04	14/02/2023 16:20:44	140	181,2222222	1,294444444	IMBE
2023-113220	1	2	15/02/2023 16:43:00	15/02/2023 16:49:49	36	4,09	0,113611111	LAVRAS DO SUL

2023-106190	1	2	14/02/2023 20:03:22	15/02/2023 00:40:53	28	129,5077778	4,625277778	MINAS DO LEAO
2023-106019	1	2	14/02/2023 18:07:11	14/02/2023 22:10:00	75	303,5208333	4,046944444	MOSTARDAS
2023-101136	3	4	14/02/2023 07:01:24	14/02/2023 09:16:00	64	143,5733333	2,243333333	PINHEIRO MACHADO
2023-108300	1	2	14/02/2023 21:29:39	15/02/2023 14:45:00	105	1811,8625	17,255833333	PORTO ALEGRE
2023-110528	1	2	15/02/2023 08:09:45	15/02/2023 15:27:52	37	270,1719444	7,301944444	PORTO ALEGRE
2023-107503	1	2	14/02/2023 22:04:36	15/02/2023 14:35:00	123	2030,32	16,506666667	PORTO ALEGRE
2023-162924	1	21	14/02/2023 06:08:00	14/02/2023 16:17:00	77	781,55	10,15	PORTO ALEGRE
2023-162924	1	27	14/02/2023 06:08:00	14/02/2023 16:23:00	32	328	10,25	PORTO ALEGRE
2023-115521	1	5	16/02/2023 13:24:00	16/02/2023 13:53:35	574	283,0138889	0,493055556	PORTO ALEGRE
2023-111012	1	5	15/02/2023 10:18:00	15/02/2023 14:48:00	57	256,5	4,5	PORTO ALEGRE
2023-111012	1	8	15/02/2023 10:18:00	15/02/2023 17:02:37	198	1335,235	6,743611111	PORTO ALEGRE
2023-102017	1	2	14/02/2023 11:25:34	14/02/2023 15:41:04	24	102,2	4,258333333	PORTO ALEGRE
2023-101551	1	3	14/02/2023 08:04:42	14/02/2023 15:07:20	31	218,3605556	7,043888889	PORTO ALEGRE
2023-104374	1	3	14/02/2023 17:51:14	14/02/2023 18:37:12	2574	1971,97	0,766111111	PORTO ALEGRE
2023-102817	1	6	14/02/2023 14:33:56	14/02/2023 19:15:05	443	2075,824167	4,685833333	PORTO ALEGRE
2023-106796	1	2	14/02/2023 19:46:09	15/02/2023 01:40:17	1960	11568,35556	5,902222222	PORTO ALEGRE
2023-105973	6	8	14/02/2023 20:40:00	15/02/2023 21:45:00	64	1605,3333333	25,083333333	PORTO ALEGRE
2023-104373	1	3	14/02/2023 17:54:46	14/02/2023 18:58:13	1448	1531,26	1,0575	PORTO ALEGRE
2023-104373	14	16	15/02/2023 02:03:00	15/02/2023 02:15:33	2370	495,725	0,209166667	PORTO ALEGRE
2023-103046	1	2	14/02/2023 14:41:39	14/02/2023 18:39:31	184	729,4577778	3,964444444	PORTO ALEGRE
2023-110737	1	2	15/02/2023 08:34:51	15/02/2023 13:28:00	71	346,8941667	4,885833333	PORTO ALEGRE
2023-111117	1	2	15/02/2023 01:07:35	15/02/2023 14:26:00	17	226,2180556	13,306944444	PORTO ALEGRE
2023-110401	1	2	15/02/2023 08:20:54	15/02/2023 14:16:07	18	106,565	5,920277778	PORTO ALEGRE
2023-110758	1	2	14/02/2023 12:11:50	15/02/2023 17:30:00	12	351,6333333	29,30277778	PORTO ALEGRE
2023-112536	1	2	15/02/2023 14:55:01	15/02/2023 22:30:00	647	4906,236944	7,583055556	PORTO ALEGRE
2023-105983	1	6	14/02/2023 19:35:41	14/02/2023 22:34:49	1852	5529,248889	2,985555556	PORTO ALEGRE
2023-106479	1	2	14/02/2023 19:11:10	15/02/2023 06:30:21	338	3826,066111	11,319722222	PORTO ALEGRE
2023-102772	1	2	14/02/2023 14:21:57	14/02/2023 16:19:06	43	83,9575	1,9525	PORTO ALEGRE
2023-111609	1	2	15/02/2023 12:07:16	15/02/2023 16:05:00	23	91,13111111	3,962222222	PORTO ALEGRE
2023-114775	1	2	14/02/2023 14:42:51	16/02/2023 15:39:06	67	3278,8125	48,9375	PORTO ALEGRE
2023-107676	1	2	14/02/2023 22:42:41	15/02/2023 18:06:45	21	407,4233333	19,401111111	PORTO ALEGRE
2023-101671	1	2	14/02/2023 09:53:29	14/02/2023 12:23:36	105	262,7041667	2,501944444	PORTO ALEGRE
2023-111426	1	2	15/02/2023 09:17:30	15/02/2023 18:15:00	156	1397,5	8,958333333	PORTO ALEGRE
2023-110847	2	3	15/02/2023 08:25:41	15/02/2023 18:35:00	19	192,9502778	10,15527778	PORTO ALEGRE
2023-109925	1	2	15/02/2023 05:42:41	15/02/2023 19:05:05	48	641,92	13,373333333	PORTO ALEGRE
2023-107578	1	6	14/02/2023 14:55:55	15/02/2023 09:01:00	36	651,05	18,084722222	PORTO ALEGRE
2023-102795	1	2	14/02/2023 14:31:07	14/02/2023 16:44:12	48	106,4666667	2,218055556	PORTO ALEGRE
2023-101641	1	3	15/02/2023 02:19:13	15/02/2023 16:27:00	787	11120,09139	14,129722222	PORTO ALEGRE
2023-110129	1	2	15/02/2023 07:44:42	15/02/2023 12:18:23	3	13,68416667	4,561388889	SANTO ANTONIO DA PATRULHA
2023-111844	1	2	15/02/2023 13:57:09	15/02/2023 15:50:52	16	30,32444444	1,895277778	SANTO ANTONIO DA PATRULHA
2023-106259	1	4	14/02/2023 19:54:50	15/02/2023 16:56:10	112	2354,488889	21,022222222	SENTINELA DO SUL
2023-111695	1	2	14/02/2023 22:52:45	15/02/2023 15:20:57	53	872,91	16,47	VIAMAO
2023-110435	1	2	14/02/2023 18:44:23	15/02/2023 15:22:07	21	433,2066667	20,628888889	VIAMAO
2023-106309	5	6	14/02/2023 20:28:53	14/02/2023 23:25:50	1051	3099,574167	2,949166667	VIAMAO
2023-113102	1	2	15/02/2023 13:19:22	16/02/2023 01:06:16	11	129,5983333	11,78166667	VIAMAO

RELATÓRIO DE INTERRUÇÃO EM SITUAÇÃO DE EMERGÊNCIA ISE 04.2023 – CEEE EQTL



2023-102980	1	2	14/02/2023 14:47:27	14/02/2023 14:53:09	6009	570,855	0,095	VIAMAO
2023-107033	1	3	14/02/2023 22:17:00	15/02/2023 01:04:24	223	622,17	2,79	VIAMAO
2023-110738	1	2	15/02/2023 08:09:08	15/02/2023 18:51:54	14	149,9788889	10,71277778	VIAMAO
2023-107690	1	2	14/02/2023 22:58:02	15/02/2023 02:14:52	208	682,3555556	3,280555556	VIAMAO
2023-104657	2	3	14/02/2023 23:18:28	14/02/2023 23:21:37	9238	484,995	0,0525	VIAMAO
2023-104657	1	4	14/02/2023 18:01:24	15/02/2023 00:45:17	227	1528,025278	6,731388889	VIAMAO
2023-109895	1	2	15/02/2023 04:12:41	15/02/2023 12:32:45	129	1075,143333	8,334444444	VIAMAO
2023-104018	1	2	14/02/2023 16:35:20	15/02/2023 12:15:02	27	530,865	19,66166667	VIAMAO
2023-103201	1	3	14/02/2023 15:08:46	14/02/2023 15:20:00	306	57,29	0,187222222	VIAMAO
2023-102555	5	9	14/02/2023 14:12:49	14/02/2023 15:35:00	6822	9344,245	1,369722222	ELDORADO DO SUL
2023-102101	1	4	14/02/2023 11:37:51	15/02/2023 23:24:00	80	2861,533333	35,76916667	ALVORADA
2023-104925	1	3	14/02/2023 18:11:59	14/02/2023 21:08:55	633	1866,646667	2,948888889	BAGE
2023-101121	1	11	14/02/2023 06:52:00	14/02/2023 18:06:00	52	584,1333333	11,23333333	BAGE
2023-109864	1	2	15/02/2023 05:30:10	15/02/2023 15:25:25	50	496,0416667	9,920833333	BAGE
2023-106371	1	3	14/02/2023 18:30:18	14/02/2023 22:01:21	2753	9683,6775	3,5175	BAGE
2023-107147	1	2	14/02/2023 22:23:00	15/02/2023 20:01:26	1	21,64055556	21,64055556	BUTIA
2023-104378	1	2	14/02/2023 17:54:27	15/02/2023 00:31:21	4	26,46	6,615	BUTIA
2023-104992	1	2	14/02/2023 18:12:14	14/02/2023 19:22:05	195	227,0125	1,164166667	DOM FELICIANO
2023-103187	1	2	14/02/2023 13:52:51	15/02/2023 08:21:44	213	3936,535833	18,48138889	DOM PEDRITO
2023-109660	1	2	15/02/2023 03:10:18	15/02/2023 23:44:38	66	1357,766667	20,57222222	DOM PEDRITO
2023-113160	1	2	14/02/2023 13:40:14	15/02/2023 19:59:16	29	879,1994444	30,31722222	DOM PEDRITO
2023-106478	1	4	14/02/2023 17:01:16	14/02/2023 22:00:00	9	44,81	4,978888889	DOM PEDRITO
2023-111395	1	2	15/02/2023 09:38:17	15/02/2023 18:20:50	41	357,0758333	8,709166667	DOM PEDRITO
2023-102583	4	11	14/02/2023 14:23:57	15/02/2023 11:00:00	50	1030,041667	20,60083333	DOM PEDRITO
2023-108213	1	2	14/02/2023 23:12:07	15/02/2023 03:40:01	33	147,345	4,465	ELDORADO DO SUL
2023-103884	1	2	14/02/2023 10:39:18	14/02/2023 22:14:06	27	312,66	11,58	HERVAL
2023-111885	2	3	15/02/2023 14:10:15	15/02/2023 17:14:00	17	52,0625	3,0625	GUAÍBA
2023-111986	1	2	15/02/2023 14:36:32	17/02/2023 02:58:00	2	72,71555556	36,35777778	GUAÍBA
2023-102385	1	2	14/02/2023 13:02:46	14/02/2023 16:35:58	59	209,6466667	3,553333333	GUAÍBA
2023-102810	1	2	14/02/2023 14:48:54	14/02/2023 15:19:12	720	363,6	0,505	IMBE
2023-106487	1	2	14/02/2023 21:06:03	14/02/2023 23:50:00	449	1226,8925	2,7325	IMBE
2023-106967	1	2	14/02/2023 21:27:06	15/02/2023 04:06:31	102	679,0083333	6,656944444	IMBE
2023-103295	1	5	14/02/2023 15:07:31	14/02/2023 16:19:51	170	204,9444444	1,205555556	LAVRAS DO SUL
2023-105312	1	2	14/02/2023 18:20:46	15/02/2023 18:00:00	95	2247,119444	23,65388889	MINAS DO LEAO
2023-112993	3	4	15/02/2023 10:58:22	15/02/2023 22:18:16	7	79,32166667	11,33166667	MOSTARDAS
2023-105917	2	6	15/02/2023 12:46:56	15/02/2023 19:53:04	52	369,3155556	7,102222222	PANTANO GRANDE
2023-104228	1	2	14/02/2023 17:30:23	15/02/2023 15:01:36	13	279,7636111	21,52027778	PINHEIRO MACHADO
2023-104249	1	2	14/02/2023 17:35:29	15/02/2023 15:17:38	2	43,405	21,7025	PINHEIRO MACHADO
2023-101118	1	2	14/02/2023 06:45:49	14/02/2023 10:37:27	15	57,90833333	3,860555556	PINHEIRO MACHADO
2023-105729	1	2	14/02/2023 15:10:33	14/02/2023 21:20:19	22	135,5811111	6,162777778	PIRATINI
2023-111429	1	2	15/02/2023 08:12:24	16/02/2023 05:13:08	28	588,3422222	21,01222222	PORTO ALEGRE
2023-162924	1	15	14/02/2023 06:08:00	14/02/2023 10:47:01	221	1027,711389	4,650277778	PORTO ALEGRE
2023-162924	1	19	14/02/2023 06:08:00	14/02/2023 11:04:01	2	9,867222222	4,933611111	PORTO ALEGRE
2023-162924	1	7	14/02/2023 06:08:00	14/02/2023 10:20:00	189	793,8	4,2	PORTO ALEGRE
2023-162924	1	37	14/02/2023 06:08:00	14/02/2023 19:39:00	64	865,0666667	13,51666667	PORTO ALEGRE



2023-106812	2	4	15/02/2023 01:11:00	15/02/2023 01:24:52	5253	1214,026667	0,231111111	PORTO ALEGRE
2023-107419	1	3	14/02/2023 22:35:36	15/02/2023 00:59:26	4465	10703,59722	2,397222222	PORTO ALEGRE
2023-103138	1	2	14/02/2023 15:01:20	14/02/2023 15:15:00	3862	879,6777778	0,227777778	PORTO ALEGRE
2023-109149	2	4	15/02/2023 09:25:56	15/02/2023 09:29:35	902	54,87166667	0,060833333	PORTO ALEGRE
2023-114082	1	4	14/02/2023 15:34:08	16/02/2023 03:09:08	4	142,3333333	35,58333333	PORTO ALEGRE
2023-102692	8	10	14/02/2023 15:57:10	14/02/2023 16:33:00	617	368,4861111	0,597222222	PORTO ALEGRE
2023-110636	2	3	15/02/2023 08:54:32	15/02/2023 17:24:44	22	187,0733333	8,503333333	PORTO ALEGRE
2023-111012	1	4	15/02/2023 10:18:00	15/02/2023 14:25:09	307	1264,584167	4,119166667	PORTO ALEGRE
2023-107803	1	3	14/02/2023 23:01:48	15/02/2023 22:21:28	83	1936,205556	23,32777778	PORTO ALEGRE
2023-103118	1	2	14/02/2023 14:49:31	14/02/2023 16:10:16	247	332,4208333	1,345833333	PORTO ALEGRE
2023-107944	3	5	16/02/2023 00:17:55	16/02/2023 00:58:00	2707	1808,426389	0,668055556	PORTO ALEGRE
2023-103542	1	2	14/02/2023 15:19:35	14/02/2023 18:53:55	30	107,1666667	3,572222222	PORTO ALEGRE
2023-104371	1	4	14/02/2023 17:52:38	14/02/2023 22:10:40	1888	8119,448889	4,300555556	PORTO ALEGRE
2023-108368	1	2	14/02/2023 22:42:50	15/02/2023 02:44:36	1274	5133,512222	4,029444444	PORTO ALEGRE
2023-104373	6	19	14/02/2023 21:38:00	15/02/2023 12:12:51	1448	21113,04667	14,58083333	PORTO ALEGRE
2023-104373	20	21	15/02/2023 12:12:51	15/02/2023 13:38:00	89	126,3058333	1,419166667	PORTO ALEGRE
2023-105436	1	2	14/02/2023 17:08:15	15/02/2023 14:56:00	64	1394,933333	21,79583333	PORTO ALEGRE
2023-110986	1	2	15/02/2023 07:34:38	15/02/2023 14:41:49	44	313,2677778	7,119722222	PORTO ALEGRE
2023-113267	1	2	15/02/2023 16:43:14	15/02/2023 20:58:28	107	455,1661111	4,253888889	PORTO ALEGRE
2023-109762	1	2	14/02/2023 22:46:32	15/02/2023 16:55:00	27	489,81	18,14111111	PORTO ALEGRE
2023-105983	1	16	14/02/2023 19:35:41	15/02/2023 06:07:54	273	2876,585833	10,53694444	PORTO ALEGRE
2023-105983	1	10	14/02/2023 19:35:41	14/02/2023 23:12:32	1226	4430,968333	3,614166667	PORTO ALEGRE
2023-105300	1	3	14/02/2023 18:06:03	14/02/2023 19:34:47	2074	3067,215556	1,478888889	PORTO ALEGRE
2023-102264	1	2	14/02/2023 12:58:03	16/02/2023 10:36:59	47	2145,497778	45,64888889	PORTO ALEGRE
2023-110021	1	2	15/02/2023 06:57:21	15/02/2023 15:55:00	33	295,7075	8,960833333	PORTO ALEGRE
2023-110662	1	2	15/02/2023 07:37:47	15/02/2023 16:29:00	10	88,53611111	8,853611111	PORTO ALEGRE
2023-107494	1	5	14/02/2023 22:41:48	15/02/2023 11:00:00	165	2030,05	12,30333333	PORTO ALEGRE
2023-110228	1	2	15/02/2023 07:47:05	15/02/2023 18:19:59	57	601,255	10,54833333	PORTO ALEGRE
2023-103521	1	4	14/02/2023 15:11:58	15/02/2023 19:04:00	216	6019,32	27,86722222	PORTO ALEGRE
2023-103440	1	2	14/02/2023 15:22:00	14/02/2023 15:28:03	5088	513,04	0,100833333	PORTO ALEGRE
2023-104006	1	2	14/02/2023 13:07:33	15/02/2023 11:05:00	63	1383,3225	21,9575	PORTO ALEGRE
2023-109936	1	2	15/02/2023 05:36:16	15/02/2023 12:26:37	30	205,175	6,839166667	PORTO ALEGRE
2023-103028	1	2	14/02/2023 14:30:58	14/02/2023 21:47:03	57	414,2791667	7,268055556	PORTO ALEGRE
2023-107309	1	2	14/02/2023 22:28:12	15/02/2023 07:37:02	262	2396,572222	9,147222222	PORTO ALEGRE
2023-112788	1	2	15/02/2023 15:19:50	15/02/2023 21:27:54	40	245,3777778	6,134444444	SANTO ANTONIO DA PATRULHA
2023-105571	1	2	14/02/2023 17:59:23	15/02/2023 01:38:23	26	198,9	7,65	SANTO ANTONIO DA PATRULHA
2023-106985	1	2	14/02/2023 22:07:43	15/02/2023 10:44:05	58	731,1544444	12,60611111	SAO JERONIMO
2023-111394	1	2	15/02/2023 09:51:58	15/02/2023 15:30:00	4	22,53555556	5,633888889	SENTINELA DO SUL
2023-105572	1	2	14/02/2023 19:04:23	14/02/2023 21:50:08	9	24,8625	2,7625	SENTINELA DO SUL
2023-102676	1	3	14/02/2023 14:18:57	14/02/2023 15:14:03	4172	3831,286667	0,918333333	TRAMANDAI
2023-124002	3	4	14/02/2023 14:39:12	14/02/2023 19:52:39	69	360,4675	5,224166667	VIAMAO
2023-105434	1	2	14/02/2023 18:50:08	16/02/2023 21:06:44	17	854,7033333	50,27666667	VIAMAO
2023-107180	1	2	14/02/2023 20:59:46	15/02/2023 14:44:11	38	674,1305556	17,74027778	VIAMAO
2023-104316	1	2	14/02/2023 17:43:38	14/02/2023 21:05:35	98	329,8516667	3,365833333	VIAMAO
2023-103141	1	2	14/02/2023 15:03:30	15/02/2023 19:58:20	14	404,7944444	28,91388889	VIAMAO

RELATÓRIO DE INTERRUÇÃO EM SITUAÇÃO DE EMERGÊNCIA ISE 04.2023 – CEEE EQTL



2023-113185	1	2	15/02/2023 14:38:37	15/02/2023 19:18:24	341	1590,101944	4,663055556	VIAMAO
2023-106987	1	2	14/02/2023 22:07:05	15/02/2023 01:09:22	941	2858,810278	3,038055556	VIAMAO
2023-107639	5	8	15/02/2023 02:35:00	15/02/2023 04:03:34	4	5,904444444	1,476111111	GUAÍBA
2023-103295	1	7	14/02/2023 15:07:31	14/02/2023 17:45:51	128	337,7777778	2,638888889	LAVRAS DO SUL
2023-108658	1	2	14/02/2023 22:30:59	15/02/2023 07:03:33	862	7363,874444	8,542777778	ALVORADA
2023-102997	1	2	14/02/2023 14:43:18	15/02/2023 00:16:16	295	2817,086111	9,549444444	ALVORADA
2023-104336	4	6	14/02/2023 21:39:55	15/02/2023 17:13:19	81	1584,09	19,55666667	ALVORADA
2023-112565	1	2	15/02/2023 14:40:07	15/02/2023 18:59:17	165	712,7083333	4,319444444	ALVORADA
2023-103117	1	2	14/02/2023 14:49:18	14/02/2023 19:08:27	199	859,5141667	4,319166667	BAGE
2023-103894	1	3	14/02/2023 14:35:21	15/02/2023 13:30:02	270	6186,075	22,91138889	BAGE
2023-110603	1	2	15/02/2023 08:16:16	15/02/2023 15:24:55	57	407,2175	7,144166667	BARRA DO RIBEIRO
2023-104730	1	2	14/02/2023 17:35:30	14/02/2023 19:56:10	267	625,9666667	2,344444444	CERRO GRANDE DO SUL
2023-103040	1	2	14/02/2023 14:55:07	14/02/2023 18:09:54	66	214,2616667	3,246388889	CHARQUEADAS
2023-103573	1	8	14/02/2023 14:55:56	14/02/2023 18:45:00	234	893,36	3,817777778	CIDREIRA
2023-115437	1	2	15/02/2023 06:39:24	16/02/2023 13:04:48	7	212,9633333	30,42333333	DOM FELICIANO
2023-113266	4	5	15/02/2023 16:46:00	15/02/2023 18:37:37	131	243,6963889	1,860277778	DOM PEDRITO
2023-113488	1	2	15/02/2023 16:15:03	16/02/2023 00:48:20	13	111,2113889	8,554722222	DOM PEDRITO
2023-104061	1	2	14/02/2023 13:08:45	15/02/2023 11:15:00	106	2343,041667	22,10416667	DOM PEDRITO
2023-102583	1	12	14/02/2023 14:11:50	15/02/2023 11:00:01	61	1268,986389	20,80305556	DOM PEDRITO
2023-110586	1	2	14/02/2023 20:27:32	15/02/2023 11:20:00	10	148,7444444	14,87444444	ENCRUZILHADA DO SUL
2023-101295	1	2	14/02/2023 08:12:15	14/02/2023 10:00:00	35	62,85416667	1,795833333	ENCRUZILHADA DO SUL
2023-111925	3	4	15/02/2023 14:29:43	15/02/2023 15:54:19	6	8,46	1,41	ENCRUZILHADA DO SUL
2023-111283	1	2	15/02/2023 11:23:54	15/02/2023 22:20:58	3	32,85333333	10,95111111	HERVAL
2023-112888	5	6	15/02/2023 04:17:15	15/02/2023 19:59:24	12	188,43	15,7025	HERVAL
2023-110062	1	2	15/02/2023 07:30:08	15/02/2023 12:39:29	3	15,4675	5,155833333	HERVAL
2023-103036	1	2	14/02/2023 14:54:17	15/02/2023 19:05:33	1	28,18777778	28,18777778	HERVAL
2023-110077	2	3	14/02/2023 11:17:43	15/02/2023 11:06:44	8	190,5355556	23,81694444	HERVAL
2023-102131	2	4	14/02/2023 15:42:00	14/02/2023 17:40:00	6	11,8	1,966666667	GUAÍBA
2023-102626	1	2	14/02/2023 14:07:33	14/02/2023 17:33:43	504	1731,8	3,436111111	GUAÍBA
2023-102449	1	2	14/02/2023 13:43:02	14/02/2023 17:57:38	79	335,2233333	4,243333333	GUAÍBA
2023-106655	1	2	14/02/2023 14:59:28	16/02/2023 10:49:00	53	2322,754444	43,82555556	GUAÍBA
2023-101324	2	3	14/02/2023 08:20:08	14/02/2023 11:32:00	6	19,18666667	3,197777778	PEDRAS ALTAS
2023-104288	1	2	14/02/2023 17:36:16	15/02/2023 08:33:16	4	59,8	14,95	PINHEIRO MACHADO
2023-109402	1	4	14/02/2023 12:30:08	15/02/2023 17:08:01	1	28,63138889	28,63138889	PIRATINI
2023-110971	1	2	15/02/2023 09:59:28	16/02/2023 11:24:11	1	25,41194444	25,41194444	PIRATINI
2023-110040	1	2	15/02/2023 06:47:25	15/02/2023 16:31:59	54	526,11	9,742777778	PORTO ALEGRE
2023-110893	1	2	15/02/2023 09:45:30	16/02/2023 12:30:00	12	320,9	26,74166667	PORTO ALEGRE
2023-111116	1	2	15/02/2023 10:37:05	17/02/2023 12:05:49	1	49,47888889	49,47888889	PORTO ALEGRE
2023-162924	1	5	14/02/2023 06:08:00	14/02/2023 10:20:00	1	4,2	4,2	PORTO ALEGRE
2023-108082	1	2	14/02/2023 20:35:47	15/02/2023 10:56:58	39	559,7691667	14,35305556	PORTO ALEGRE
2023-107465	1	2	14/02/2023 22:27:06	15/02/2023 15:10:00	532	8892,38	16,715	PORTO ALEGRE
2023-109718	1	2	14/02/2023 14:36:00	15/02/2023 16:16:50	1	25,68055556	25,68055556	PORTO ALEGRE
2023-104395	2	4	14/02/2023 16:52:23	15/02/2023 16:59:00	95	2290,476389	24,11027778	PORTO ALEGRE
2023-109455	1	2	14/02/2023 18:00:21	15/02/2023 04:44:00	233	2499,5075	10,7275	PORTO ALEGRE
2023-102074	2	5	14/02/2023 20:59:07	14/02/2023 23:01:00	1034	2100,456111	2,031388889	PORTO ALEGRE

2023-109884	1	2	15/02/2023 06:01:14	15/02/2023 13:10:49	171	1224,3125	7,159722222	PORTO ALEGRE
2023-107766	1	2	14/02/2023 22:52:42	15/02/2023 14:26:00	13	202,215	15,555	PORTO ALEGRE
2023-104104	2	3	14/02/2023 15:07:11	14/02/2023 17:39:59	37	94,22666667	2,546666667	PORTO ALEGRE
2023-104941	1	2	14/02/2023 18:12:50	14/02/2023 23:29:40	311	1642,252778	5,280555556	PORTO ALEGRE
2023-105712	1	2	14/02/2023 18:47:52	14/02/2023 19:32:09	1162	857,6205556	0,738055556	PORTO ALEGRE
2023-113554	1	2	15/02/2023 09:29:52	15/02/2023 20:25:04	8	87,36	10,92	PORTO ALEGRE
2023-110253	1	2	14/02/2023 22:42:29	15/02/2023 13:08:55	130	1877,272222	14,44055556	PORTO ALEGRE
2023-109296	1	2	15/02/2023 00:26:43	15/02/2023 14:16:13	33	456,225	13,825	PORTO ALEGRE
2023-110736	1	2	15/02/2023 08:42:37	15/02/2023 14:34:02	78	456,8416667	5,856944444	PORTO ALEGRE
2023-110041	1	2	15/02/2023 06:37:37	15/02/2023 14:30:52	88	694,1	7,8875	PORTO ALEGRE
2023-105300	1	4	14/02/2023 18:06:03	14/02/2023 21:55:00	3014	11500,92167	3,815833333	PORTO ALEGRE
2023-108413	1	2	14/02/2023 18:40:19	15/02/2023 06:56:00	67	821,5130556	12,26138889	PORTO ALEGRE
2023-112866	1	2	15/02/2023 14:50:46	15/02/2023 15:53:00	13	13,48388889	1,037222222	PORTO ALEGRE
2023-111776	1	2	15/02/2023 10:14:50	15/02/2023 18:06:43	125	983,0902778	7,864722222	PORTO ALEGRE
2023-101827	1	2	14/02/2023 10:42:39	14/02/2023 12:35:53	16	30,19555556	1,887222222	PORTO ALEGRE
2023-110811	1	2	15/02/2023 09:31:12	15/02/2023 19:29:49	84	838,0633333	9,976944444	PORTO ALEGRE
2023-110115	1	2	15/02/2023 07:42:11	16/02/2023 11:50:00	1	28,13027778	28,13027778	PORTO ALEGRE
2023-102082	2	6	14/02/2023 11:17:11	16/02/2023 11:35:00	36	1738,69	48,29694444	PORTO ALEGRE
2023-107578	2	5	14/02/2023 19:38:39	15/02/2023 09:01:00	682	9120,045	13,3725	PORTO ALEGRE
2023-107731	1	2	14/02/2023 23:02:57	15/02/2023 16:00:00	175	2966,395833	16,95083333	PORTO ALEGRE
2023-112622	1	3	15/02/2023 15:13:04	15/02/2023 16:55:31	929	1586,2675	1,7075	PORTO ALEGRE
2023-114811	1	2	15/02/2023 07:27:48	16/02/2023 08:21:32	20	497,9111111	24,89555556	PORTO ALEGRE
2023-110516	2	3	15/02/2023 08:48:09	16/02/2023 12:04:36	1	27,27416667	27,27416667	SAO JERONIMO
2023-106471	3	4	14/02/2023 20:59:05	15/02/2023 00:22:00	329	1112,659722	3,381944444	SAO JERONIMO
2023-106697	2	3	14/02/2023 21:43:03	15/02/2023 08:31:06	31	334,8258333	10,80083333	SAO JERONIMO
2023-113165	1	2	15/02/2023 15:17:17	15/02/2023 16:56:25	59	97,48111111	1,652222222	SENTINELA DO SUL
2023-104109	1	2	14/02/2023 16:57:09	14/02/2023 19:31:57	4	10,32	2,58	SENTINELA DO SUL
2023-111662	1	2	15/02/2023 11:34:35	15/02/2023 14:00:00	5	12,11805556	2,423611111	TAPES
2023-107894	1	2	14/02/2023 22:05:33	15/02/2023 01:10:50	68	209,9877778	3,088055556	TRAMANDAI
2023-110719	1	2	15/02/2023 09:10:30	15/02/2023 15:15:51	16	97,42666667	6,089166667	VIAMAO
2023-106119	1	2	14/02/2023 20:03:39	15/02/2023 11:25:17	4	61,44222222	15,36055556	VIAMAO
2023-101839	1	2	14/02/2023 10:34:48	14/02/2023 12:00:43	153	219,0875	1,431944444	VIAMAO
2023-106261	1	2	14/02/2023 20:24:36	15/02/2023 00:19:53	3019	11838,67306	3,921388889	VIAMAO
2023-103763	1	2	14/02/2023 15:06:03	14/02/2023 17:11:19	115	240,0944444	2,087777778	VIAMAO
2023-103201	8	11	14/02/2023 19:08:47	14/02/2023 19:12:31	4072	253,3688889	0,062222222	VIAMAO
2023-102583	16	17	15/02/2023 17:15:01	16/02/2023 20:20:01	2	54,16666667	27,08333333	DOM PEDRITO
2023-103295	1	8	14/02/2023 15:07:31	15/02/2023 09:10:00	309	5574,789167	18,04138889	LAVRAS DO SUL
2023-103900	1	2	14/02/2023 15:00:33	14/02/2023 18:00:00	58	173,4683333	2,990833333	ALVORADA
2023-103834	1	2	14/02/2023 14:50:16	15/02/2023 01:51:25	80	881,5333333	11,01916667	ALVORADA
2023-105273	1	3	14/02/2023 18:10:23	14/02/2023 23:59:00	57	331,1858333	5,810277778	ALVORADA
2023-105273	1	5	14/02/2023 18:10:23	15/02/2023 20:24:47	1	26,24	26,24	ALVORADA
2023-103762	1	3	14/02/2023 15:44:36	16/02/2023 02:48:54	56	1964,013333	35,07166667	ALVORADA
2023-108407	1	2	15/02/2023 01:56:28	15/02/2023 13:00:00	35	387,0611111	11,05888889	ALVORADA
2023-107088	3	4	14/02/2023 22:37:19	14/02/2023 22:55:00	1346	396,6961111	0,294722222	ALVORADA
2023-111145	1	4	15/02/2023 09:39:01	15/02/2023 16:39:00	92	643,9744444	6,999722222	ALVORADA

RELATÓRIO DE INTERRUÇÃO EM SITUAÇÃO DE EMERGÊNCIA ISE 04.2023 – CEEE EQTL



2023-101939	1	2	14/02/2023 11:04:29	14/02/2023 15:47:58	75	354,3541667	4,724722222	ALVORADA
2023-102101	2	4	15/02/2023 22:00:00	15/02/2023 23:24:00	500	700	1,4	ALVORADA
2023-101121	1	3	14/02/2023 06:52:00	14/02/2023 09:45:00	48	138,4	2,883333333	BAGE
2023-101379	1	2	14/02/2023 08:18:35	14/02/2023 12:35:59	40	171,6	4,29	BAGE
2023-111769	1	2	14/02/2023 15:41:00	15/02/2023 13:39:00	48	1054,4	21,96666667	BAGE
2023-114141	1	2	15/02/2023 16:05:40	16/02/2023 06:30:31	50	720,7083333	14,41416667	BAGE
2023-104729	3	4	14/02/2023 15:47:17	15/02/2023 12:40:00	668	13946,91222	20,87861111	BAGE
2023-103799	1	2	14/02/2023 15:09:05	14/02/2023 17:18:37	107	231,0011111	2,158888889	BALNEARIO PINHAL
2023-103648	3	4	14/02/2023 14:06:24	14/02/2023 20:29:47	5	31,94861111	6,389722222	BARRA DO RIBEIRO
2023-103941	1	5	14/02/2023 16:42:38	14/02/2023 19:06:58	16	38,48888889	2,405555556	CANDIOTA
2023-101739	1	2	14/02/2023 09:55:17	14/02/2023 11:40:00	2754	4806,495	1,745277778	CERRO GRANDE DO SUL
2023-103898	1	2	14/02/2023 15:31:58	14/02/2023 18:25:00	184	530,6355556	2,883888889	CHUVISCA
2023-102242	1	2	14/02/2023 12:23:10	14/02/2023 15:50:00	233	803,2027778	3,447222222	CHUVISCA
2023-105504	1	2	14/02/2023 15:48:34	14/02/2023 22:33:06	233	1570,937778	6,742222222	CHUVISCA
2023-104191	1	2	14/02/2023 17:13:29	14/02/2023 21:47:46	45	205,7125	4,571388889	CIDREIRA
2023-109744	1	2	15/02/2023 05:32:43	15/02/2023 15:10:00	9	86,5925	9,621388889	DOM FELICIANO
2023-106478	1	7	14/02/2023 17:01:16	15/02/2023 11:54:00	92	1736,857778	18,87888889	DOM PEDRITO
2023-106478	1	13	14/02/2023 17:01:16	15/02/2023 18:28:00	36	916,04	25,44555556	DOM PEDRITO
2023-102583	1	3	14/02/2023 14:11:50	14/02/2023 14:21:18	844	133,1644444	0,157777778	DOM PEDRITO
2023-102583	13	15	15/02/2023 11:00:02	15/02/2023 17:15:00	61	381,2161111	6,249444444	DOM PEDRITO
2023-102583	4	7	14/02/2023 14:23:57	14/02/2023 20:34:47	661	4085,347222	6,180555556	DOM PEDRITO
2023-101309	1	4	14/02/2023 08:05:18	14/02/2023 16:35:00	13	110,435	8,495	ELDORADO DO SUL
2023-110503	1	2	15/02/2023 08:47:14	15/02/2023 10:55:00	5	10,64722222	2,129444444	ENCRUZILHADA DO SUL
2023-103884	4	7	14/02/2023 22:14:06	15/02/2023 18:33:00	9	182,835	20,315	HERVAL
2023-105716	1	2	14/02/2023 19:25:32	15/02/2023 11:36:00	1	16,17444444	16,17444444	HERVAL
2023-109700	2	4	14/02/2023 19:21:32	15/02/2023 11:42:00	50	817,0555556	16,34111111	GUAÍBA
2023-109700	1	4	14/02/2023 19:21:32	15/02/2023 11:42:00	5	81,70555556	16,34111111	GUAÍBA
2023-103482	1	2	14/02/2023 15:29:53	14/02/2023 20:15:36	5	23,80972222	4,761944444	GUAÍBA
2023-103915	1	2	14/02/2023 16:39:00	14/02/2023 22:26:11	34	196,7372222	5,786388889	GUAÍBA
2023-105633	1	2	14/02/2023 19:16:43	15/02/2023 21:27:57	10	261,8722222	26,18722222	MARIANA PIMENTEL
2023-106217	2	3	14/02/2023 19:17:11	15/02/2023 18:46:00	5	117,4013889	23,48027778	MINAS DO LEO
2023-110800	1	2	15/02/2023 09:32:39	15/02/2023 17:04:10	21	158,0308333	7,525277778	PANTANO GRANDE
2023-102245	1	2	14/02/2023 11:34:01	14/02/2023 16:57:38	14	75,51055556	5,393611111	PANTANO GRANDE
2023-111538	1	2	15/02/2023 08:25:39	17/02/2023 09:24:35	1	48,98222222	48,98222222	PINHEIRO MACHADO
2023-113673	1	2	15/02/2023 12:01:26	16/02/2023 01:35:56	2	27,15	13,575	PIRATINI
2023-108576	1	2	14/02/2023 21:49:13	15/02/2023 17:36:26	66	1305,938333	19,78694444	PORTO ALEGRE
2023-162924	1	29	14/02/2023 06:08:00	14/02/2023 16:30:00	4	41,46666667	10,36666667	PORTO ALEGRE
2023-162924	2	3	14/02/2023 06:08:00	14/02/2023 10:20:00	63	264,6	4,2	PORTO ALEGRE
2023-115521	7	10	16/02/2023 18:05:00	16/02/2023 18:31:51	574	256,865	0,4475	PORTO ALEGRE
2023-115521	1	10	16/02/2023 13:24:00	16/02/2023 18:31:51	354	1816,315	5,130833333	PORTO ALEGRE
2023-109149	1	4	14/02/2023 21:15:00	15/02/2023 09:29:35	1389	17005,60417	12,24305556	PORTO ALEGRE
2023-102692	1	13	14/02/2023 14:25:01	15/02/2023 15:48:16	448	11373,6	25,3875	PORTO ALEGRE
2023-107386	1	2	14/02/2023 20:37:19	15/02/2023 03:32:37	535	3703,091667	6,921666667	PORTO ALEGRE
2023-106646	1	2	14/02/2023 20:35:52	15/02/2023 02:11:59	1748	9792,198889	5,601944444	PORTO ALEGRE
2023-106093	1	2	14/02/2023 19:47:32	15/02/2023 04:06:00	84	697,8533333	8,307777778	PORTO ALEGRE



2023-102009	1	2	14/02/2023 09:30:51	14/02/2023 14:24:38	162	793,215	4,896388889	PORTO ALEGRE
2023-101495	2	4	14/02/2023 09:07:11	14/02/2023 16:33:00	28	208,0477778	7,430277778	PORTO ALEGRE
2023-107944	1	2	15/02/2023 23:04:06	16/02/2023 00:17:55	180	221,45	1,230277778	PORTO ALEGRE
2023-102817	4	5	14/02/2023 19:11:38	14/02/2023 19:15:05	2376	136,62	0,0575	PORTO ALEGRE
2023-107759	1	2	14/02/2023 22:32:32	15/02/2023 11:24:08	89	1144,54	12,86	PORTO ALEGRE
2023-102996	1	2	14/02/2023 14:36:25	14/02/2023 21:07:25	318	2072,3	6,516666667	PORTO ALEGRE
2023-103059	1	2	14/02/2023 14:49:53	14/02/2023 18:33:12	1649	6137,486389	3,721944444	PORTO ALEGRE
2023-104371	1	3	14/02/2023 17:52:38	14/02/2023 18:02:14	854	136,64	0,16	PORTO ALEGRE
2023-105973	1	5	14/02/2023 19:48:00	14/02/2023 20:40:00	4565	3956,333333	0,866666667	PORTO ALEGRE
2023-105983	1	4	14/02/2023 19:35:41	14/02/2023 22:01:48	107	260,5747222	2,435277778	PORTO ALEGRE
2023-105983	1	8	14/02/2023 19:35:41	14/02/2023 22:47:43	2402	7687,734444	3,200555556	PORTO ALEGRE
2023-102973	1	2	14/02/2023 14:33:36	14/02/2023 16:54:14	400	937,5555556	2,343888889	PORTO ALEGRE
2023-105188	1	2	14/02/2023 18:25:47	15/02/2023 08:40:37	132	1880,633333	14,24722222	PORTO ALEGRE
2023-103075	1	2	14/02/2023 14:40:20	15/02/2023 08:29:30	1045	18621,31944	17,81944444	PORTO ALEGRE
2023-107494	1	4	14/02/2023 22:41:48	15/02/2023 02:58:00	3443	14701,61	4,27	PORTO ALEGRE
2023-107889	1	2	14/02/2023 23:12:12	15/02/2023 11:48:14	103	1297,857222	12,60055556	PORTO ALEGRE
2023-102731	1	2	14/02/2023 14:25:53	15/02/2023 12:40:42	47	1045,606389	22,24694444	PORTO ALEGRE
2023-112525	1	2	15/02/2023 14:38:15	15/02/2023 23:22:05	55	480,1805556	8,730555556	PORTO ALEGRE
2023-107715	1	2	14/02/2023 22:36:05	15/02/2023 09:53:25	114	1286,933333	11,28888889	PORTO ALEGRE
2023-102919	1	2	14/02/2023 14:20:04	15/02/2023 15:00:00	28	690,6355556	24,66555556	PORTO ALEGRE
2023-114788	1	2	14/02/2023 19:26:33	16/02/2023 07:19:08	14	502,2694444	35,87638889	PORTO ALEGRE
2023-103572	1	2	14/02/2023 15:44:49	14/02/2023 18:31:15	156	432,7266667	2,773888889	PORTO ALEGRE
2023-106267	1	2	14/02/2023 20:26:18	15/02/2023 05:30:00	3	27,185	9,061666667	SENTINELA DO SUL
2023-109305	1	2	15/02/2023 01:09:13	15/02/2023 13:24:52	132	1618,43	12,26083333	VIAMAO
2023-109974	1	2	15/02/2023 04:33:55	15/02/2023 13:07:03	88	752,5955556	8,552222222	VIAMAO
2023-103188	1	2	14/02/2023 15:06:20	14/02/2023 18:43:48	341	1235,935556	3,624444444	VIAMAO
2023-101000	1	2	14/02/2023 05:18:31	14/02/2023 11:32:27	91	567,1322222	6,232222222	VIAMAO
2023-109386	1	2	15/02/2023 00:32:52	15/02/2023 10:00:00	129	1219,336667	9,452222222	VIAMAO
2023-111060	1	2	15/02/2023 08:40:40	15/02/2023 20:14:38	7	80,9627778	11,56611111	VIAMAO
2023-111742	1	2	15/02/2023 13:31:27	15/02/2023 20:10:33	22	146,3366667	6,651666667	VIAMAO
2023-111181	1	2	15/02/2023 11:00:35	16/02/2023 14:03:09	13	351,5561111	27,04277778	VIAMAO
2023-103201	9	11	14/02/2023 19:08:47	14/02/2023 19:12:31	380	23,64444444	0,062222222	VIAMAO
2023-102755	1	5	14/02/2023 14:20:31	14/02/2023 18:00:14	76	278,3077778	3,661944444	DOM PEDRITO
2023-102555	5	8	14/02/2023 14:12:49	14/02/2023 15:33:00	1649	2203,705278	1,336388889	ELDORADO DO SUL
2023-107419	1	10	14/02/2023 22:35:36	15/02/2023 02:10:19	427	1528,066944	3,578611111	PORTO ALEGRE
2023-107639	1	2	14/02/2023 20:55:54	15/02/2023 00:17:07	583	1955,155278	3,353611111	GUAÍBA
2023-107639	18	27	15/02/2023 13:45:00	15/02/2023 14:00:00	2	0,5	0,25	GUAÍBA
2023-106177	1	2	14/02/2023 18:04:25	14/02/2023 19:36:31	4792	7355,72	1,535	SAO JERONIMO
2023-106363	0	0	14/02/2023 20:43:23	16/02/2023 09:30:04	1	36,77805556	36,77805556	ALVORADA
2023-113231	0	0	15/02/2023 16:40:47	15/02/2023 19:17:08	1	2,605833333	2,605833333	BAGE
2023-111646	0	0	15/02/2023 12:57:42	18/02/2023 09:33:36	1	68,59833333	68,59833333	BAGE
2023-111320	0	0	15/02/2023 11:30:21	16/02/2023 16:23:37	1	28,88777778	28,88777778	DOM PEDRITO
2023-111507	0	0	15/02/2023 12:10:37	16/02/2023 13:44:35	1	25,56611111	25,56611111	ELDORADO DO SUL
2023-106527	0	0	14/02/2023 21:17:56	16/02/2023 10:24:04	1	37,10222222	37,10222222	GUAÍBA
2023-102872	0	0	14/02/2023 14:40:02	14/02/2023 19:00:30	1	4,341111111	4,341111111	GUAÍBA

RELATÓRIO DE INTERRUÇÃO EM SITUAÇÃO DE EMERGÊNCIA ISE 04.2023 – CEEE EQTL



2023-102899	0	0	14/02/2023 14:43:02	15/02/2023 09:15:20	1	18,53833333	18,53833333	GUAÍBA
2023-104974	0	0	14/02/2023 18:16:30	14/02/2023 19:08:34	1	0,867777778	0,867777778	GUAÍBA
2023-102077	0	0	14/02/2023 11:52:17	15/02/2023 19:24:00	1	31,52861111	31,52861111	IMBE
2023-111783	0	0	15/02/2023 13:42:35	19/02/2023 01:04:50	1	83,37083333	83,37083333	MARIANA PIMENTEL
2023-103859	0	0	14/02/2023 16:25:09	15/02/2023 14:48:49	1	22,39444444	22,39444444	MOSTARDAS
2023-101806	0	0	14/02/2023 10:33:58	15/02/2023 10:16:17	1	23,70527778	23,70527778	PORTO ALEGRE
2023-111774	0	0	15/02/2023 13:42:07	15/02/2023 16:26:37	1	2,741666667	2,741666667	PORTO ALEGRE
2023-107868	0	0	14/02/2023 23:25:56	15/02/2023 17:02:37	1	17,61138889	17,61138889	PORTO ALEGRE
2023-104343	0	0	14/02/2023 17:52:50	16/02/2023 18:56:58	1	49,06888889	49,06888889	PORTO ALEGRE
2023-103151	0	0	14/02/2023 15:04:33	16/02/2023 13:42:00	1	46,62416667	46,62416667	PORTO ALEGRE
2023-110951	0	0	15/02/2023 09:57:15	16/02/2023 18:19:21	1	32,36833333	32,36833333	PORTO ALEGRE
2023-111142	0	0	15/02/2023 10:44:35	16/02/2023 17:39:12	1	30,91027778	30,91027778	PORTO ALEGRE
2023-112519	0	0	15/02/2023 09:48:10	15/02/2023 19:28:00	1	9,663888889	9,663888889	PORTO ALEGRE
2023-111442	0	0	15/02/2023 11:56:54	16/02/2023 17:42:56	1	29,76722222	29,76722222	PORTO ALEGRE
2023-111171	0	0	15/02/2023 10:55:16	16/02/2023 11:16:21	1	24,35138889	24,35138889	PORTO ALEGRE
2023-111632	0	0	15/02/2023 12:48:40	16/02/2023 12:17:12	1	23,47555556	23,47555556	PORTO ALEGRE
2023-101077	0	0	14/02/2023 06:25:20	14/02/2023 11:15:48	1	4,841111111	4,841111111	TRAMANDAI
2023-110709	0	0	15/02/2023 09:20:19	15/02/2023 15:29:45	1	6,157222222	6,157222222	VIAMAO
2023-110606	0	0	15/02/2023 09:04:07	16/02/2023 11:57:18	1	26,88638889	26,88638889	VIAMAO
2023-106452	0	0	14/02/2023 21:04:40	15/02/2023 10:06:40	1	13,03333333	13,03333333	VIAMAO
2023-109717	0	0	15/02/2023 00:46:38	15/02/2023 14:20:11	1	13,55916667	13,55916667	VIAMAO
2023-112831	0	0	15/02/2023 15:20:13	16/02/2023 12:43:24	1	21,38638889	21,38638889	VIAMAO
2023-111169	0	0	15/02/2023 10:54:55	16/02/2023 17:20:05	1	30,41944444	30,41944444	ALVORADA
2023-110125	0	0	15/02/2023 07:45:36	15/02/2023 12:03:30	1	4,298333333	4,298333333	ALVORADA
2023-102300	0	0	14/02/2023 13:10:51	14/02/2023 14:05:36	1	0,9125	0,9125	ARROIO DOS RATOS
2023-113193	0	0	15/02/2023 16:29:37	16/02/2023 11:29:18	1	18,99472222	18,99472222	BAGE
2023-106293	0	0	14/02/2023 20:31:26	15/02/2023 20:42:33	1	24,18527778	24,18527778	BUTIA
2023-103994	0	0	14/02/2023 16:45:13	16/02/2023 13:43:44	1	44,97527778	44,97527778	DOM PEDRITO
2023-106924	0	0	14/02/2023 22:02:55	15/02/2023 21:04:48	1	23,03138889	23,03138889	GUAÍBA
2023-110625	0	0	15/02/2023 09:07:47	15/02/2023 18:21:09	1	9,222777778	9,222777778	GUAÍBA
2023-111084	2	3	16/02/2023 04:10:00	16/02/2023 05:40:00	4	6	1,5	PORTO ALEGRE
2023-113169	0	0	15/02/2023 16:20:38	17/02/2023 15:26:59	1	47,10583333	47,10583333	PORTO ALEGRE
2023-101613	0	0	14/02/2023 09:39:08	15/02/2023 12:13:30	1	26,57277778	26,57277778	PORTO ALEGRE
2023-102895	0	0	14/02/2023 14:41:31	15/02/2023 16:10:59	1	25,49111111	25,49111111	PORTO ALEGRE
2023-107230	0	0	14/02/2023 22:29:22	15/02/2023 15:20:16	1	16,84833333	16,84833333	PORTO ALEGRE
2023-105289	0	0	14/02/2023 18:33:10	16/02/2023 13:40:06	1	43,11555556	43,11555556	PORTO ALEGRE
2023-103981	0	0	14/02/2023 16:45:09	15/02/2023 11:24:19	1	18,65277778	18,65277778	PORTO ALEGRE
2023-102635	0	0	14/02/2023 14:19:04	14/02/2023 16:44:06	1	2,417222222	2,417222222	PORTO ALEGRE
2023-112520	0	0	15/02/2023 10:00:01	16/02/2023 22:07:12	1	36,11972222	36,11972222	PORTO ALEGRE
2023-111666	0	0	15/02/2023 13:01:56	18/02/2023 18:39:18	1	77,62277778	77,62277778	PORTO ALEGRE
2023-108883	0	0	15/02/2023 00:52:19	17/02/2023 10:15:04	1	57,37916667	57,37916667	SANTO ANTONIO DA PATRULHA
2023-111236	0	0	15/02/2023 11:11:46	16/02/2023 13:31:49	1	26,33416667	26,33416667	TRAMANDAI
2023-110130	0	0	15/02/2023 07:46:58	16/02/2023 08:16:17	1	24,48861111	24,48861111	VIAMAO
2023-103309	0	0	14/02/2023 15:22:04	15/02/2023 11:09:00	1	19,78222222	19,78222222	ALVORADA
2023-103504	0	0	14/02/2023 15:38:12	14/02/2023 18:09:28	1	2,521111111	2,521111111	BAGE

2023-113672	2	3	16/02/2023 00:13:53	16/02/2023 01:34:32	61	81,99416667	1,344166667	BARRA DO RIBEIRO
2023-102983	0	0	14/02/2023 14:46:23	14/02/2023 18:19:39	1	3,554444444	3,554444444	BARRA DO RIBEIRO
2023-110450	0	0	14/02/2023 18:18:46	17/02/2023 15:06:37	1	68,7975	68,7975	CIDREIRA
2023-103909	0	0	14/02/2023 16:33:24	16/02/2023 14:50:16	1	46,28111111	46,28111111	DOM PEDRITO
2023-102072	0	0	14/02/2023 11:51:19	14/02/2023 14:21:54	1	2,509722222	2,509722222	DOM PEDRITO
2023-104131	0	0	14/02/2023 17:11:45	16/02/2023 10:48:59	1	41,62055556	41,62055556	GUAÍBA
2023-110235	0	0	15/02/2023 08:04:16	16/02/2023 09:21:31	1	25,2875	25,2875	GUAÍBA
2023-108205	0	0	15/02/2023 00:24:37	15/02/2023 15:13:09	1	14,80888889	14,80888889	GUAÍBA
2023-111751	0	0	15/02/2023 13:30:41	16/02/2023 10:56:16	1	21,42638889	21,42638889	GUAÍBA
2023-107040	0	0	14/02/2023 22:16:34	15/02/2023 14:08:46	1	15,87	15,87	GUAÍBA
2023-113212	0	0	15/02/2023 16:35:45	17/02/2023 10:39:23	1	42,06055556	42,06055556	PORTO ALEGRE
2023-107201	0	0	14/02/2023 22:25:38	15/02/2023 10:50:04	1	12,40722222	12,40722222	PORTO ALEGRE
2023-110995	0	0	15/02/2023 10:09:13	16/02/2023 17:36:45	1	31,45888889	31,45888889	PORTO ALEGRE
2023-111497	0	0	15/02/2023 12:08:27	18/02/2023 11:20:56	1	71,20805556	71,20805556	PORTO ALEGRE
2023-109965	0	0	15/02/2023 07:13:31	15/02/2023 16:58:00	1	9,741388889	9,741388889	PORTO ALEGRE
2023-110474	0	0	15/02/2023 08:42:46	16/02/2023 15:48:07	1	31,08916667	31,08916667	PORTO ALEGRE
2023-110678	0	0	15/02/2023 09:15:48	16/02/2023 11:47:13	1	26,52361111	26,52361111	PORTO ALEGRE
2023-110184	0	0	15/02/2023 07:53:49	16/02/2023 20:07:54	1	36,23472222	36,23472222	PORTO ALEGRE
2023-106959	0	0	14/02/2023 22:05:11	16/02/2023 10:40:52	1	36,59472222	36,59472222	PORTO ALEGRE
2023-111186	0	0	15/02/2023 11:03:10	15/02/2023 13:40:09	1	2,616388889	2,616388889	SAO JERONIMO
2023-113226	0	0	15/02/2023 16:42:03	15/02/2023 19:39:37	1	2,959444444	2,959444444	TAPES
2023-109298	0	0	15/02/2023 01:03:08	16/02/2023 08:40:12	1	31,61777778	31,61777778	TRAMANDAI
2023-109428	0	0	15/02/2023 02:59:53	16/02/2023 08:55:33	1	29,92777778	29,92777778	TRAMANDAI
2023-106972	0	0	14/02/2023 22:06:40	16/02/2023 10:55:25	1	36,8125	36,8125	VIAMAO
2023-104026	0	0	14/02/2023 16:51:16	16/02/2023 03:49:57	1	34,97805556	34,97805556	ALVORADA
2023-104084	0	0	14/02/2023 17:02:35	16/02/2023 08:52:22	1	39,82972222	39,82972222	ALVORADA
2023-101239	0	0	14/02/2023 07:48:25	14/02/2023 22:26:35	1	14,63611111	14,63611111	BAGE
2023-111140	0	0	15/02/2023 10:46:25	15/02/2023 14:40:18	1	3,898055556	3,898055556	BALNEARIO PINHAL
2023-104135	0	0	14/02/2023 17:13:49	14/02/2023 21:10:01	1	3,936666667	3,936666667	BALNEARIO PINHAL
2023-104103	0	0	14/02/2023 17:04:19	15/02/2023 12:40:35	1	19,60444444	19,60444444	BALNEARIO PINHAL
2023-113672	1	4	15/02/2023 00:05:41	16/02/2023 01:34:32	19	484,1358333	25,48083333	BARRA DO RIBEIRO
2023-112717	0	0	15/02/2023 15:13:11	16/02/2023 09:46:52	1	18,56138889	18,56138889	CIDREIRA
2023-103384	0	0	14/02/2023 15:27:27	15/02/2023 12:48:00	1	21,3425	21,3425	DOM PEDRITO
2023-105787	0	0	14/02/2023 19:31:43	15/02/2023 14:25:19	1	18,89333333	18,89333333	GUAÍBA
2023-109849	0	0	15/02/2023 06:33:28	15/02/2023 21:29:08	1	14,92777778	14,92777778	GUAÍBA
2023-113162	0	0	15/02/2023 16:20:49	16/02/2023 12:48:33	1	20,46222222	20,46222222	GUAÍBA
2023-107068	0	0	14/02/2023 22:18:50	16/02/2023 00:00:07	1	25,68805556	25,68805556	IMBE
2023-110358	0	0	15/02/2023 08:27:19	15/02/2023 11:26:43	1	2,99	2,99	IMBE
2023-103862	0	0	14/02/2023 16:24:27	15/02/2023 15:47:31	1	23,38444444	23,38444444	PORTO ALEGRE
2023-111627	0	0	15/02/2023 12:46:00	16/02/2023 16:04:16	1	27,30444444	27,30444444	PORTO ALEGRE
2023-109299	0	0	15/02/2023 01:54:11	15/02/2023 09:21:59	1	7,463333333	7,463333333	PORTO ALEGRE
2023-104140	0	0	14/02/2023 17:14:32	16/02/2023 12:47:23	1	43,5475	43,5475	PORTO ALEGRE
2023-111166	0	0	15/02/2023 10:58:17	15/02/2023 22:30:19	1	11,53388889	11,53388889	PORTO ALEGRE
2023-101897	0	0	14/02/2023 10:51:29	16/02/2023 11:46:26	1	48,91583333	48,91583333	PORTO ALEGRE
2023-110945	0	0	15/02/2023 09:55:48	16/02/2023 16:02:56	1	30,11888889	30,11888889	PORTO ALEGRE

RELATÓRIO DE INTERRUÇÃO EM SITUAÇÃO DE EMERGÊNCIA ISE 04.2023 – CEEE EQTL



2023-109015	0	0	15/02/2023 01:03:14	15/02/2023 09:05:10	1	8,032222222	8,032222222	SAO JERONIMO
2023-106349	0	0	14/02/2023 20:39:43	16/02/2023 09:52:04	1	37,20583333	37,20583333	TRAMANDAI
2023-110320	0	0	15/02/2023 08:22:13	16/02/2023 09:32:59	1	25,17944444	25,17944444	TRAMANDAI
2023-101603	0	0	14/02/2023 09:31:26	15/02/2023 00:44:28	1	15,21722222	15,21722222	TRAMANDAI
2023-102976	0	0	14/02/2023 14:47:59	16/02/2023 07:55:48	1	41,13027778	41,13027778	VIAMAO
2023-111329	0	0	15/02/2023 09:40:11	16/02/2023 13:17:34	1	27,62305556	27,62305556	VIAMAO
2023-102085	0	0	14/02/2023 11:57:24	14/02/2023 18:02:58	1	6,09277778	6,09277778	BAGE
2023-102045	0	0	14/02/2023 11:36:06	15/02/2023 12:26:20	1	24,83722222	24,83722222	BAGE
2023-110230	0	0	15/02/2023 08:05:27	15/02/2023 23:01:55	1	14,94111111	14,94111111	BALNEARIO PINHAL
2023-105564	0	0	14/02/2023 19:08:44	15/02/2023 11:37:18	1	16,47611111	16,47611111	BARRA DO RIBEIRO
2023-102932	2	3	17/02/2023 09:30:00	17/02/2023 09:33:59	29	1,92527778	0,06638889	DOM PEDRITO
2023-106374	0	0	14/02/2023 20:47:10	15/02/2023 09:33:36	1	12,77388889	12,77388889	ELDORADO DO SUL
2023-111943	0	0	15/02/2023 14:29:58	16/02/2023 16:24:07	1	25,9025	25,9025	ELDORADO DO SUL
2023-113000	0	0	15/02/2023 15:51:16	16/02/2023 16:37:08	1	24,76444444	24,76444444	ELDORADO DO SUL
2023-110794	0	0	15/02/2023 09:31:29	16/02/2023 11:40:33	1	26,15111111	26,15111111	GUAIBA
2023-101432	0	0	14/02/2023 08:49:54	14/02/2023 17:23:57	1	8,5675	8,5675	GUAIBA
2023-103229	1	4	14/02/2023 15:07:07	15/02/2023 11:34:10	4	81,80333333	20,45083333	PALMARES DO SUL
2023-103229	2	3	15/02/2023 09:24:48	15/02/2023 11:33:50	1	2,15055556	2,15055556	PALMARES DO SUL
2023-111084	1	4	15/02/2023 10:29:35	16/02/2023 05:40:00	9	172,5625	19,17361111	PORTO ALEGRE
2023-109317	0	0	15/02/2023 02:06:41	15/02/2023 16:12:46	1	14,10138889	14,10138889	PORTO ALEGRE
2023-106215	0	0	14/02/2023 20:20:49	17/02/2023 08:12:14	1	59,85694444	59,85694444	PORTO ALEGRE
2023-101277	0	0	14/02/2023 08:06:27	15/02/2023 10:50:39	1	26,73666667	26,73666667	PORTO ALEGRE
2023-102037	0	0	14/02/2023 11:30:25	15/02/2023 15:36:59	1	28,10944444	28,10944444	PORTO ALEGRE
2023-110574	0	0	15/02/2023 08:58:56	16/02/2023 11:35:30	1	26,60944444	26,60944444	PORTO ALEGRE
2023-111520	0	0	15/02/2023 12:13:58	16/02/2023 15:50:11	1	27,60361111	27,60361111	PORTO ALEGRE
2023-109347	0	0	15/02/2023 02:28:24	15/02/2023 08:21:14	1	5,88055556	5,88055556	SAO JERONIMO
2023-104189	0	0	14/02/2023 17:25:19	15/02/2023 13:51:56	1	20,44361111	20,44361111	TRAMANDAI
2023-110676	0	0	15/02/2023 09:12:59	15/02/2023 13:55:07	1	4,702222222	4,702222222	VIAMAO
2023-109260	0	0	15/02/2023 01:23:51	15/02/2023 17:51:29	1	16,46055556	16,46055556	VIAMAO
2023-103932	0	0	14/02/2023 16:35:27	16/02/2023 01:30:27	1	32,91666667	32,91666667	ALVORADA
2023-106472	0	0	14/02/2023 21:08:58	15/02/2023 15:29:15	1	18,33805556	18,33805556	BAGE
2023-110921	0	0	15/02/2023 09:51:06	17/02/2023 10:33:58	1	48,71444444	48,71444444	BAGE
2023-104004	0	0	14/02/2023 16:49:48	15/02/2023 09:08:20	1	16,30888889	16,30888889	BALNEARIO PINHAL
2023-106346	0	0	14/02/2023 20:39:24	15/02/2023 15:09:31	1	18,50194444	18,50194444	BALNEARIO PINHAL
2023-101158	0	0	14/02/2023 07:09:40	16/02/2023 15:31:28	1	56,36333333	56,36333333	DOM PEDRITO
2023-111752	0	0	15/02/2023 13:29:51	16/02/2023 17:00:09	1	27,505	27,505	DOM PEDRITO
2023-106033	0	0	14/02/2023 19:35:45	15/02/2023 11:30:30	1	15,9125	15,9125	ELDORADO DO SUL
2023-102829	0	0	14/02/2023 14:38:10	14/02/2023 22:38:01	1	7,9975	7,9975	GUAIBA
2023-102686	0	0	14/02/2023 14:24:33	15/02/2023 08:44:33	1	18,33333333	18,33333333	GUAIBA
2023-101251	0	0	14/02/2023 07:53:44	14/02/2023 15:22:10	1	7,47388889	7,47388889	PORTO ALEGRE
2023-110973	0	0	15/02/2023 10:00:01	16/02/2023 15:44:17	1	29,73777778	29,73777778	PORTO ALEGRE
2023-110423	0	0	15/02/2023 08:37:27	17/02/2023 06:48:59	1	46,19222222	46,19222222	PORTO ALEGRE
2023-109045	0	0	15/02/2023 01:04:16	15/02/2023 11:26:54	1	10,37722222	10,37722222	PORTO ALEGRE
2023-110177	0	0	15/02/2023 07:53:30	16/02/2023 15:32:13	1	31,64527778	31,64527778	PORTO ALEGRE
2023-104130	0	0	14/02/2023 17:12:34	16/02/2023 16:16:15	1	47,06138889	47,06138889	PORTO ALEGRE



2023-111798	0	0	15/02/2023 13:48:31	16/02/2023 10:29:22	1	20,68083333	20,68083333	PORTO ALEGRE
2023-101583	0	0	14/02/2023 09:26:41	14/02/2023 13:50:04	1	4,389722222	4,389722222	TRAMANDAI
2023-110822	0	0	15/02/2023 09:38:03	16/02/2023 10:16:37	1	24,64277778	24,64277778	TRAMANDAI
2023-101678	0	0	14/02/2023 09:56:09	14/02/2023 15:02:04	1	5,098611111	5,098611111	TRAMANDAI
2023-106330	0	0	14/02/2023 20:38:30	15/02/2023 08:24:35	1	11,76805556	11,76805556	TRAMANDAI
2023-113274	0	0	15/02/2023 16:54:21	16/02/2023 03:03:24	1	10,15083333	10,15083333	VIAMAO
2023-103274	0	0	14/02/2023 15:16:29	16/02/2023 10:47:19	1	43,51388889	43,51388889	VIAMAO
2023-111304	0	0	15/02/2023 11:29:56	16/02/2023 11:36:59	1	24,1175	24,1175	BAGE
2023-101914	0	0	14/02/2023 11:00:47	14/02/2023 23:21:00	1	12,33694444	12,33694444	BAGE
2023-103308	0	0	14/02/2023 15:20:56	16/02/2023 00:18:01	1	32,95138889	32,95138889	BAGE
2023-111971	0	0	15/02/2023 14:34:47	15/02/2023 17:47:22	1	3,209722222	3,209722222	BAGE
2023-109509	0	0	15/02/2023 03:12:34	15/02/2023 12:07:20	1	8,912777778	8,912777778	BALNEARIO PINHAL
2023-107430	0	0	14/02/2023 22:36:07	15/02/2023 12:54:12	1	14,30138889	14,30138889	BARRA DO RIBEIRO
2023-110480	0	0	15/02/2023 08:43:44	17/02/2023 17:19:21	1	56,59361111	56,59361111	CHARQUEADAS
2023-101954	0	0	14/02/2023 11:12:56	15/02/2023 20:07:04	1	32,90222222	32,90222222	CHUVISCA
2023-110216	0	0	15/02/2023 08:01:19	16/02/2023 15:29:35	1	31,47111111	31,47111111	DOM PEDRITO
2023-111909	0	0	15/02/2023 14:22:44	16/02/2023 15:13:05	1	24,83916667	24,83916667	GUAIBA
2023-110770	0	0	15/02/2023 09:28:51	15/02/2023 18:49:40	1	9,346944444	9,346944444	GUAIBA
2023-112356	0	0	15/02/2023 14:51:56	16/02/2023 11:27:23	1	20,59083333	20,59083333	IMBE
2023-110092	0	0	15/02/2023 07:34:01	15/02/2023 10:54:01	1	3,333333333	3,333333333	PALMARES DO SUL
2023-104295	1	2	14/02/2023 17:27:36	14/02/2023 20:30:07	24	73,00666667	3,041944444	PALMARES DO SUL
2023-101207	0	0	14/02/2023 07:37:01	15/02/2023 14:39:00	1	31,03305556	31,03305556	PORTO ALEGRE
2023-111419	0	0	15/02/2023 07:48:59	16/02/2023 00:46:49	1	16,96388889	16,96388889	PORTO ALEGRE
2023-110573	0	0	15/02/2023 08:55:24	16/02/2023 12:15:44	1	27,33888889	27,33888889	PORTO ALEGRE
2023-109721	0	0	15/02/2023 04:29:07	16/02/2023 10:15:18	1	29,76972222	29,76972222	PORTO ALEGRE
2023-110176	0	0	14/02/2023 12:36:28	15/02/2023 14:47:45	1	26,18805556	26,18805556	PORTO ALEGRE
2023-101623	0	0	14/02/2023 09:38:15	14/02/2023 14:08:57	1	4,511666667	4,511666667	TRAMANDAI
2023-109263	0	0	15/02/2023 01:12:37	15/02/2023 15:37:45	1	14,41888889	14,41888889	VIAMAO
2023-109261	0	0	15/02/2023 00:58:58	15/02/2023 18:56:04	1	17,95166667	17,95166667	VIAMAO
2023-109295	0	0	15/02/2023 01:52:44	15/02/2023 10:11:25	1	8,311388889	8,311388889	VIAMAO
2023-113255	0	0	15/02/2023 16:47:32	15/02/2023 18:57:43	1	2,169722222	2,169722222	BAGE
2023-111434	0	0	15/02/2023 11:53:54	15/02/2023 17:59:21	1	6,090833333	6,090833333	BAGE
2023-102126	2	3	14/02/2023 12:09:30	15/02/2023 14:16:19	1	26,11361111	26,11361111	BALNEARIO PINHAL
2023-102383	0	0	14/02/2023 13:35:04	15/02/2023 08:20:46	1	18,76166667	18,76166667	BALNEARIO PINHAL
2023-104505	0	0	14/02/2023 18:04:10	14/02/2023 20:33:29	1	2,488611111	2,488611111	CHARQUEADAS
2023-115609	0	0	15/02/2023 08:05:09	18/02/2023 18:15:16	1	82,16861111	82,16861111	DOM PEDRITO
2023-103710	0	0	14/02/2023 16:03:41	14/02/2023 19:35:28	1	3,529722222	3,529722222	GUAIBA
2023-107377	0	0	14/02/2023 22:33:09	16/02/2023 10:09:50	1	35,61138889	35,61138889	GUAIBA
2023-108125	0	0	15/02/2023 00:12:05	15/02/2023 18:52:28	1	18,67305556	18,67305556	GUAIBA
2023-104073	0	0	14/02/2023 16:59:37	14/02/2023 19:10:33	1	2,182222222	2,182222222	GUAIBA
2023-110894	0	0	15/02/2023 09:46:00	15/02/2023 15:48:02	1	6,033888889	6,033888889	PALMARES DO SUL
2023-113175	0	0	15/02/2023 16:21:23	15/02/2023 20:29:10	1	4,129722222	4,129722222	PALMARES DO SUL
2023-110140	0	0	15/02/2023 07:48:47	17/02/2023 19:39:22	1	59,84305556	59,84305556	PEDRAS ALTAS
2023-110267	0	0	15/02/2023 08:09:34	15/02/2023 21:35:16	1	13,42833333	13,42833333	PIRATINI
2023-110762	0	0	15/02/2023 09:24:41	16/02/2023 13:06:33	1	27,69777778	27,69777778	PORTO ALEGRE

2023-103156	0	0	14/02/2023 15:04:01	15/02/2023 17:14:58	1	26,1825	26,1825	PORTO ALEGRE
2023-110790	0	0	15/02/2023 09:28:50	17/02/2023 08:13:14	1	46,74	46,74	PORTO ALEGRE
2023-101734	0	0	14/02/2023 10:15:08	15/02/2023 19:11:40	1	32,94222222	32,94222222	PORTO ALEGRE
2023-103887	0	0	14/02/2023 16:27:45	15/02/2023 17:53:53	1	25,43555556	25,43555556	PORTO ALEGRE
2023-111302	0	0	15/02/2023 11:29:47	15/02/2023 15:57:34	1	4,46305556	4,46305556	PORTO ALEGRE
2023-102278	0	0	14/02/2023 13:04:57	14/02/2023 16:00:57	1	2,93333333	2,93333333	TRAMANDAI
2023-104046	0	0	14/02/2023 16:56:56	15/02/2023 15:20:45	1	22,39694444	22,39694444	TRAMANDAI
2023-109696	0	0	15/02/2023 04:07:02	16/02/2023 12:36:38	1	32,49333333	32,49333333	VIAMAO

Anexo VII – Figuras ampliadas

